



Université Clermont Auvergne  
École doctorale des Lettres, Sciences Humaines et Sociales - ED 370  
UFR Lettres, Langues et Sciences Humaines  
Centre d'Histoire « Espaces et Cultures » - CHEC - EA 1001

## *Construction et pratique sociale de l'espace fortifié en Velay (XIII<sup>e</sup> - XV<sup>e</sup> siècles)*

Tome 2 - Corpus de sites

Volume 2. Rauret à Yssingeaux ; sites en limite de diocèse

**Mélinda Bizri**

Thèse pour l'obtention du grade de Docteur, discipline histoire de l'art et archéologie

Soutenue publiquement le 10 novembre 2017

*Sous la direction de*

**Bruno Phalip**

Professeur d'histoire de l'art et d'archéologie médiévale

Université Blaise Pascal - Clermont Auvergne - CHEC EA 1001 - USR 3550

*Composition du jury*

**Jean-Loup Abbé**

Professeur d'histoire médiévale

Université Toulouse - TERRAE - UMR 5136

**Luc Bourgeois**

Professeur d'archéologie médiévale

Université Caen Normandie - Centre Michel-de-Boüard - CRAHAM - UMR 6273

**Pascale Chevalier**

Maître de conférence en histoire de l'art et archéologie médiévale

Université Blaise Pascal - Clermont Auvergne - Université de Bourgogne - ARTEHIS - UMR 6298

**Pierre-Yves Laffont**

Maître de conférence en histoire et archéologie du Moyen Âge

Université Rennes 2 - CReAAH - UMR 6566



## Sommaire

<b>RAURET À YSSINGEAUX (DIOCÈSE DU PUY-EN-VELAY)</b>	<b>9</b>
<b>SITES EN LIMITE DU DIOCÈSE DU PUY-EN-VELAY</b>	<b>339</b>
<b>LISTE DES FIGURES</b>	<b>415</b>
<b>Rauret</b>	<b>11</b>
Bourg de Rauret .....	12
<i>Castrum</i> de Jonchères .....	12
Maison forte de Joncherette .....	15
Maison forte de Jagonas .....	16
Forteresse du Freycenet .....	16
<b>Retournac</b>	<b>17</b>
<i>Castrum</i> et bourg de Retournac .....	18
<i>Castrum</i> d'Artias .....	20
<i>Castrum</i> de Jussac .....	23
Maison forte de Chabanolles .....	24
Maison forte de la Bourange .....	25
Maison forte de Mercuret .....	26
Maison forte des Ribes .....	27
<b>Riotord</b>	<b>29</b>
<i>Castrum</i> de Riotord .....	30
<b>Roche-en-Régnier</b>	<b>31</b>
<i>Castrum</i> et bourg de Roche .....	32
Église Saint-Maurice-de-Roche .....	38
<b>Rozier-Côtes-d'Aurec (Loire)</b>	<b>39</b>
Bourg fortifié de Roziers .....	40
<b>Saint-André-de-Chalencon</b>	<b>43</b>
<i>Castrum</i> de Chalencon .....	44
<b>Saint-Bérain</b>	<b>53</b>
<i>Castrum</i> de Rothenégly .....	54
<b>Saint-Christophe-sur-Dolaison</b>	<b>55</b>
Église de Saint-Rémy .....	56
Maison forte de La tour Saint-Christophe .....	57
<b>Saint-Didier-d'Allier</b>	<b>59</b>
<i>Castrum</i> de Saint-Didier-d'Allier .....	60
Toponyme de Château-Vieux .....	63
<b>Saint-Didier-en-Velay</b>	<b>65</b>
<i>Castrum</i> et bourg fortifié de Saint-Didier-la-Séauve .....	66
Maison de la Fressange .....	71
Mas de Saint-Didier-les Mâts .....	71

<b>Sainte-Sigolène</b>	<b>73</b>
Bourg de Sainte-Sigolène .....	74
<i>Castrum</i> de La Tour.....	75
Forteresse du Villard de Sainte-Sigolène.....	77
<b>Sainte-Étienne-Lardeyrol</b>	<b>79</b>
Maison de Chamblas .....	80
<b>Saint-Front</b>	<b>81</b>
Prieuré de Saint-Front .....	82
Maison forte de Pralas ou Pranlas.....	82
<b>Saint-Geneyss-près-Saint-Paulien</b>	<b>83</b>
Bourg et <i>castrum</i> de Saint-Geneyss .....	84
<b>Saint-Georges-Lagricol</b>	<b>89</b>
<i>Castrum</i> de Mons .....	90
<b>Saint-Germain-Laprade</b>	<b>91</b>
Ville-Moulineuf : Tour ou maison forte .....	92
Commanderie hospitalière de Pébellit.....	95
Abbaye des prémontrés de Doue.....	95
Maison forte de Montagnac.....	96
Le Villard de Saint-Vidal.....	97
Maison forte de la Coste Saint-Germain .....	100
Bourg de Saint-Germain .....	102
Maison forte du Pin.....	105
<i>Castrum</i> de Servissas.....	107
<b>Saint-Haon</b>	<b>111</b>
Bourg de Saint-Haon.....	112
<i>Castrum</i> de Rochefort-Les Thors- <i>Castrum</i> de Saint-Haon .....	113
<b>Saint-Hilaire-Cusson-La-Valmitte (Loire)</b>	<b>115</b>
Maison forte de Bochetot .....	116
Maison forte de Montagnac.....	116
<b>Saint-Hostien</b>	<b>119</b>
Maison forte de la Champ .....	120
<b>Saint-Jean-de-Nay</b>	<b>121</b>
<i>Castrum</i> de Cereix .....	122
<b>Saint-Jean-Lachalm</b>	<b>125</b>
Bourg de Saint-Jean-Lachalm .....	126
<i>Castrum</i> de Mirmande .....	127
Maison forte de Séjallières.....	129
Commanderie de Belvezet .....	130
Maison forte de Rossignol.....	131
<b>Saint-Jeures</b>	<b>133</b>
Fort prieural de Saint-Jeures .....	134

Maison forte les Crozes .....	135
Maison forte les Changeas .....	136
Maison forte de Salcrupt .....	137
<b>Saint-Julien-Chapteuil</b> .....	<b>139</b>
<i>Castrum</i> de Chapteuil .....	140
Église prieurale de Saint-Julien-Chapteuil .....	144
<b>Saint-Julien-d'Ance</b> .....	<b>145</b>
Mas de Betz .....	146
Mas du Fieu .....	146
Mas de Vacherolles .....	146
Ces maisons sont de possessions seigneuriales mais l'on ne connaît rien de leur ancien aspect. <i>Castrum</i> de Glavenas .....	146
<b>Saint-Julien-du-Pinet</b> .....	<b>147</b>
Maison forte de Mortessaigue .....	150
Maison forte de Vaux .....	152
<b>Saint-Maurice-de-Lignon</b> .....	<b>153</b>
Bourg de Saint-Maurice-de-Lignon .....	154
<i>Castrum</i> du Lignon .....	155
<i>Castrum</i> de Loucéa ou Lancea .....	157
Forteresse de Maubourg .....	158
<b>Saint-Pal-de-Chalencon</b> .....	<b>159</b>
<i>Castrum</i> et bourg de Saint-Pal .....	160
<b>Saint-Pal-de-Mons</b> .....	<b>167</b>
<i>Castrum</i> de Mons .....	168
Bourg de Saint-Pal-de-Mons .....	169
Maison forte de la Roche ou Roche-Fayard .....	170
<b>Saint-Pal-de-Sénoûire</b> .....	<b>171</b>
Prieuré Saint-Pal-de-Murs .....	172
<b>Saint-Paulien</b> .....	<b>173</b>
<i>Castrum</i> et ville de Saint-Paulien .....	174
Maison forte de la Rochelambert .....	185
<b>Saint-Pierre-du-Champ</b> .....	<b>189</b>
<i>Castrum</i> de Malivernas .....	190
<b>Saint-Pierre-Eynac</b> .....	<b>191</b>
<i>Castrum</i> de Lardeyrol .....	192
<i>Castrum</i> de Saint-Pierre Eynac .....	194
Maison forte de Bonneville .....	195
<b>Saint-Privat-d'Allier</b> .....	<b>197</b>
<i>Castrum</i> de Mercoeur .....	198
<i>Castrum</i> de Rochegude .....	211
Bourg fortifié de Saint-Privat-d'Allier .....	213

<i>Castrum</i> de Saint-Privat.....	215
<b>Saint-Romain-Lachalm</b>	<b>219</b>
Maison forte de Saint-Romain.....	220
<b>Saint-Victor-Malescours</b>	<b>221</b>
Maison forte le Mas Ploton.....	222
<b>Saint-Vidal</b>	<b>223</b>
Château de Saint-Vidal.....	224
Bourg de Saint-Vidal.....	235
<b>Saint-Vincent</b>	<b>237</b>
<i>Castrum</i> de Seneuil.....	238
Prieuré de Grandmont à Viaye les Moines.....	240
<b>Salettes</b>	<b>241</b>
<i>Castrum</i> de Soubrey.....	242
<b>Sanssac-L'Église</b>	<b>245</b>
Bourg de Sanssac.....	246
Maison forte de Barret.....	247
<b>Sauvessanges (Puy-de-Dôme)</b>	<b>249</b>
Forteresse du Crozet.....	250
<b>Séauve-sur-Semène (La)</b>	<b>251</b>
Abbaye cistercienne La Séauve-Benoîte.....	252
<b>Séneujols</b>	<b>253</b>
<i>Castrum</i> de Séneujols.....	254
<b>Solignac-sur-Loire</b>	<b>259</b>
Solignac.....	260
<i>Castrum</i> de Solignac.....	260
Basse-cour de Solignac.....	262
Forteresse les Crottes ou les Tours.....	268
Le Chastellas.....	270
Maison forte de la Baume.....	271
<b>Tence</b>	<b>273</b>
Ville forte de Tence.....	274
Maison forte du Mazel.....	277
Maison forte de Joux.....	278
Maison forte de la Brosse.....	279
Maison forte du Besset.....	280
<b>Tiranges</b>	<b>283</b>
<i>Castrum</i> de Tiranges.....	284
<b>Usson-en-Forez (Loire)</b>	<b>287</b>
<i>Castrum</i> Usson-le-Château.....	288

Bourg fortifié d'Usson-la-Ville .....	289
Péage de Pontempeyrat .....	293
<b>Valprivas</b> .....	<b>295</b>
Château de Valprivas .....	296
<b>Vazeilles-Limandre</b> .....	<b>299</b>
Fort de Vazeille .....	300
<b>Vergezac</b> .....	<b>301</b>
Hôtel de Vergezac .....	302
Maison forte du Thiolent .....	305
<b>Vernassal</b> .....	<b>307</b>
<i>Castrum</i> de Vernassal .....	308
<b>Vorey</b> .....	<b>315</b>
Bourg de Vorey .....	316
Fort d'Espaliou .....	318
Maison de maître de La Roux .....	319
<b>Yssingeaux</b> .....	<b>321</b>
Ville forte d'Yssingeaux .....	322
<i>Castrum</i> de Chambonnet .....	328
<i>Castrum</i> de Saussac .....	329
Abbaye cistercienne de Bellecombe .....	331
Maison forte de la Collange .....	332
Maison forte de Treslemont .....	333
Maison forte de Choumouroux .....	335
Maison forte de Darnapsal .....	336
Mas Le Fromental .....	337
Mas Boyer .....	337
Mas de Veyrac .....	337
Mas de Vaunac .....	337
<b>SITES EN LIMITE DU DIOCÈSE DU PUY-EN-VELAY</b> .....	<b>339</b>
<b>Arlempdes</b> .....	<b>341</b>
<i>Castrum</i> d'Arlempdes .....	342
<b>La Chaise-Dieu</b> .....	<b>347</b>
Abbaye de la Chaise-Dieu .....	348
<i>For</i> de la Chaise Dieu .....	348
Bourg abbatial fortifié, maison forte de la Cloze .....	349
<b>Chanaleilles</b> .....	<b>353</b>
<i>Castrum</i> du Villeret-d'Apchier .....	354
<b>Croisances</b> .....	<b>355</b>
<i>Castrum</i> ou <i>villa</i> de Crosances .....	356

<b>Esplantas</b>	<b>357</b>
<i>Castrum</i> d'Esplantas .....	358
<b>Monistrol-d'Allier</b>	<b>361</b>
<i>Castrum</i> des Tours - d'Estours .....	362
<i>Castrum</i> de Douchanez .....	362
<i>Castrum</i> de La Gardette- Monistrol d'Allier .....	363
<i>Castrum</i> de la Freydeyre.....	363
<b>Pradelles</b>	<b>365</b>
<i>Castrum</i> et ville forte de Pradelles .....	366
Maison forte du Mazigon .....	369
Mas du Mazonric.....	369
<b>Prades</b>	<b>371</b>
<i>Castrum</i> de Prades .....	372
<b>Saint-Agrève (Ardèche)</b>	<b>373</b>
<i>Castrum</i> et bourg de <i>Lestra</i> .....	374
<b>Saint-Bonnet-de-Montauroux (Lozère)</b>	<b>377</b>
<i>Castrum</i> de Montauroux .....	378
<b>Saint-Christophe-d'Allier</b>	<b>379</b>
<i>Castrum</i> du Trémoul.....	380
Maison forte du Pinet.....	380
<b>Saint-Étienne-du-Vigan</b>	<b>381</b>
Tour de Beaune-Freycinet .....	382
Fort du Cros.....	384
<b>Saint-Jean-d'Aubrigoux (Puy-de-Dôme)</b>	<b>385</b>
Chanteloube ( <i>castrum</i> ?).....	386
Bellefille (site fossoyé ou <i>oppidum</i> ).....	386
<b>Saint-Paul-de-Tartas</b>	<b>387</b>
<i>Castrum</i> de Montbel .....	388
Forteresse du Mas de Villerets aux Uffernets .....	388
Église de Saint-Paul-de-Tartas.....	388
<b>Saint-Vénérand</b>	<b>389</b>
Toponyme Château-vieux.....	390
<b>Saint-Victor-sur-Arlanc</b>	<b>391</b>
<i>Castrum</i> de Beaumont.....	392
<b>Saugues</b>	<b>393</b>
Tour et Ville forte de Saugues.....	394
Fort près Saugues : maison de Sagnes Longes .....	399
Maison forte de Servières .....	400
Maison forte d'Ombret.....	401
Mas de Pouzas.....	402



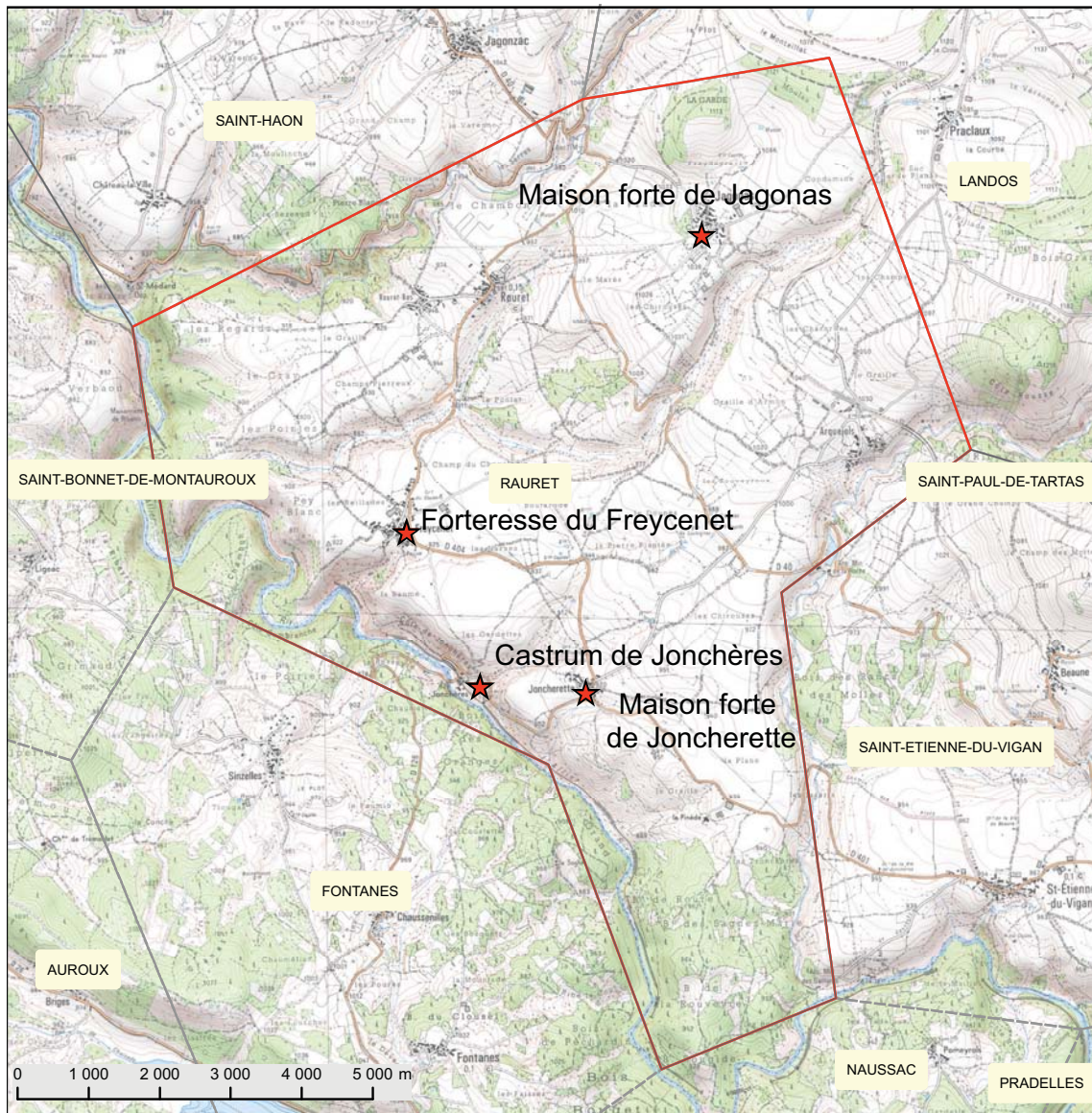
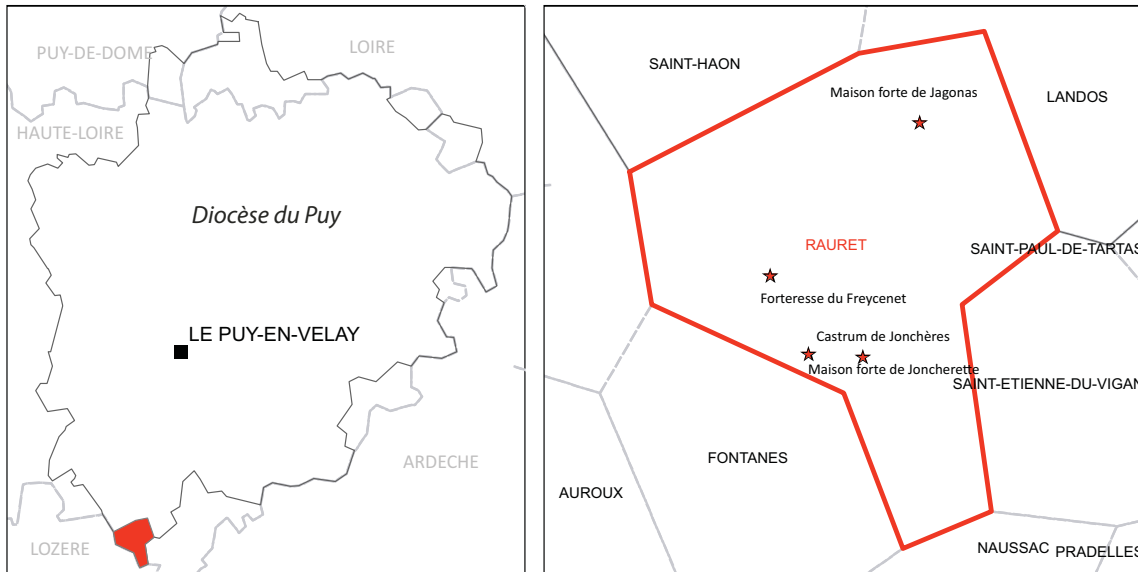
Site de Montchauvet .....	403
<b>La Tourette (Loire)</b>	<b>405</b>
<i>Castrum</i> de Montorsier .....	406
<b>Vazeilles-près-Saugues</b>	<b>407</b>
<i>Castrum</i> de Vazeilles.....	408
<b>Vielprat</b>	<b>409</b>
Maison forte de la Bastide.....	410
<b>Vissac-Auteyrac</b>	<b>411</b>
<i>Castrum</i> de Vissac .....	412
<b>LISTE DES FIGURES</b>	<b>415</b>



## Rauret à Yssingeaux (diocèse du Puy-en-Velay)



# Rauret



Bourg de Rauret

1297 : Hommage par noble Pons de Sarrazin pour ce qu'il a au village de Rauret-le-Soubeyre ou supérieur<sup>1</sup>.

1390 : Terrier de Rauret pour Jean Durianne, marchand du Puy<sup>2</sup>.

Le bourg ne semble pas avoir été clos.

Castrum de Jonchères

1164-1165 et 1267 : *castrum* dans les possessions épiscopales<sup>3</sup>.

1285 : Hommage de Gilbert de Saint-Haon à l'évêque pour le mandement du château de Jonchères, pour la tour et l'eau de l'Allier et Ebrard de Pradelles pour la quatrième partie de la tour de Jonchères<sup>4</sup>. Autre hommage de Viallète.

1296 : Hommage par noble d'Entil, chevalier, pour *la quatrième partie du bois commun de Jonchères*<sup>5</sup>.

1304 : Hommage de noble Petronnet Villatte *de trois parties du château de Jonchères, de trois parties qu'il a dans l'oratoire sur les « adeuls » [ ? ] dudit château*<sup>6</sup> plus loin, en 1308, les azuls ( ?).

1308 : Noble Hugo de Troncheyre reconnaît deux maisons dans le château de Jonchères avec leur jardin, la quatrième partie de la *vigerie* dudit château. Pons Troncheyre, reconnaît *la moitié de la vigerie de Jonchères* tout comme noble Garin de Troncheyre, « plus ce qu'il a dans le château et appartenances, excepté un chazal dans ledit château, devant la chapelle »<sup>7</sup>.

1328 : Reymonde, veuve de Pierre Villatte, reconnaît tenir en fief dudit évêque, la moitié de la tour, deux maisons juxte ladite tour et autres choses<sup>8</sup>. Autre hommage de la famille de Frayssinet pour des maisons et possessions dans le *castrum* de Jonchères.

1344 : Garde du *castrum*<sup>9</sup>.

1345 : *Item fuit durantus gardiator apud Juncheres*<sup>10</sup> ; *per hedificio turre et furny de Junchernes*<sup>11</sup>.

1383 : Hommage aussi pour le château, bourg et mandement de Jonchères<sup>12</sup>.

1390 : Réparations à la tour de Jonchères<sup>13</sup>.

1394 : Foi-hommage de Gilles Vilate, co-seigneur de Pradelles et de Jonchères, à Randon Armand X, vicomte de Polignac, *in villa seu manso, territorio et pertinenciis de Jagonas, (...) in villa territorio (...) heredes Raymondi de Frayceneto et Armandi de Frayceneto, domicellorum*.<sup>14</sup>

1 Lascombe (A), *Répertoire général...*, *op. cit.*, art. Jonchères.

2 A.D. de Haute-Loire : 1E68.

3 Chassaing (A.), *Livre de Podio...*, *op. cit.*, t. 1, p. 79 et p. 76.

4 Lascombe (A.), *Répertoire général...*, *op. cit.*, art. Jonchères.

5 *Ibidem*.

6 *Ibid.*

7 *Ibid.*

8 *Ibid.*

9 A.D. de Haute-Loire G101 : f°14r

10 A.D. de Haute-Loire G101 : f°73.

11 *Ibidem*.

12 Lascombe (A.), *Répertoire général...*, *op. cit.*, art. Jonchères.

13 A.D. de Haute-Loire G104 : f°29. *comptum nobilis albonis de Jagunziaco receptoris de charbonniero et de Juncheres castri*.

14 Jacotin (A.), *Preuves...*, *op. cit.*, n°284.

1424-1426 : *in reparatione turre dicti loci de Junchers in qua reparatores fuerunt 58 homines ... per duos dies portanto maderas pro reparatione de turre* juill. 1426, 31 sous<sup>15</sup>.

1485 : Noble Antoine Vilate, seigneur de Jonchères et des Chazes<sup>16</sup>.

1550 : Possession de la famille Belvezer.

1769-1806 : Ruine du site.

Le site castral, situé sur une des rives de l'Allier, occupe une position de limite avec les diocèses de Mende et Viviers. La *tour de Jonchères* est détenue en co-seigneurie dès 1285 (seigneurs de Pradelles et évêque du Puy). L'émergence de ce site semble être due, comme ceux alentours (cf. commune Saint-Étienne de Vigan, Saint-Haon) à l'exploitation forestière.

Un roc est occupé par une tour quadrangulaire en moellons de basalte et chaîne d'angle granitique dont subsiste en élévation un pan de mur formant un angle (fig. 530). Trois niveaux planchéiés sont conservés, avec une cheminée, une latrine en encorbellement présente au premier étage (fig. 531). Entre 1345 et 1390, puis en 1424-1426, des travaux de consolidation (*cimento*) sont relatés par les comptes de l'évêché et ont lieu sur la tour. Le gros œuvre ne semble pas avoir été remanié. On peut éventuellement attribuer ces travaux soit à des consolidations défensives aujourd'hui disparues, soit à des aménagements de confort (ajout des latrines ?).

La tour, par ses dispositions (niveaux planchéiés, gabarit, petit appareil) peut plutôt être construite autour des XII<sup>e</sup>-XIII<sup>e</sup> s.

Le bourg castral se développant vraisemblablement autour de cette tour n'a pas laissé de traces topographiques lisibles. Il est signalé dans les textes dans le courant du XIV<sup>e</sup> s. (1343 : bourg) et constitué de maisons *jouxtant* la tour, certaines ruinées (un chazal signalé) et englobant des jardins et une chapelle.

Le *castrum* est situé en fond de vallée sur une rive de l'Allier dont il est séparé par un fossé et un mur de courtine (fig. 532). Le fossé est également important en face est, il est d'ailleurs parementé. On suppose l'optimisation des anfractuosités de la roche comme fossés importants, isolant le site. La courtine comporte trois tours circulaires qui la flanquent. Elles ne semblent pas avoir été édifiées en même temps. Une est construite en moellons de basalte et est ouverte de quelques étroites fenêtres rectangulaires dont l'encadrement est en granit (fig. 531). Elle abrite un escalier qui dessert vraisemblablement un corps de logis édifié à l'époque moderne. Une importante campagne de reconstruction est relatée par les textes par la famille de Belvezer dans la seconde moitié du XVI<sup>e</sup> s. Un autre corps de logis jouxte ce bâtiment. La façade sud (côté Allier) comporte de grandes fenêtres à meneaux dont la facture frustre fait envisager une campagne au XVIII<sup>e</sup> s. Une tour en appareil taillé de granit blanchâtre cantonne l'angle sud-est de ce logis (fig. 533). Le niveau bas de cette tour est voûté en coupole sur trois niveaux. Des conduits de latrines sont aménagés dans l'épaisseur du mur. Cette tour est élevée à la fin du XV<sup>e</sup> s. ou dans le courant du XVI<sup>e</sup> s. En effet, une ouverture de tir marque le premier niveau.

15 A.D. de Haute-Loire : G105 : f°51r.

16 A.D. de Haute-Loire : G16 F°204-205.



fig. 530. Vue générale de la face nord de la tour de Jonchères. Rauret.

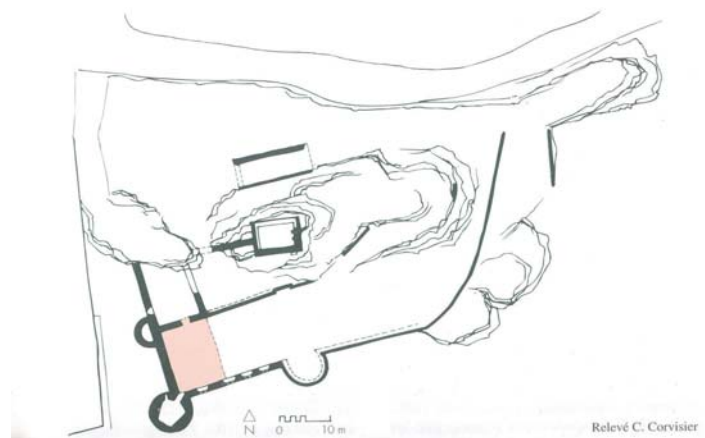


fig. 532. Plan du site de Jonchères publié dans Thomas (R.) dir. Châteaux... op. cit., Rauret.



fig. 533. Tour d'angle à usage de latrines, en granit et logi sud du corps de logis. Jonchères. Rauret.



fig. 531. Vue générale de la face est du site : en arrière-plan la tour quadrangulaire, en premier plan la tour d'escalier. Jonchères. Rauret.



### Maison forte de Joncherette

1308 : *mas de Joncheyrette*<sup>17</sup>.

1591 : date du fronton sculpté.

Le mas est rendu en hommage par noble Bernard d'Entil, chevalier.

Le manoir restauré à pierre vue (fig. 534) consiste en un logis rectangulaire cantonné d'une tour circulaire à un angle, servant de tour d'escalier. Cette tour comporte un portail d'entrée renaissant (fronton classique date 1591). Il n'a pas conservé de dispositions défensives mais les traces de plusieurs états de construction.

---

17 Chassaing (A.), Jacotin (A.), *op. cit.*



fig. 534. Vue générale di mas de Joncherette. Rauret.

### Maison forte de Jagonas

1261-1262 : Possession de noble Viallète de Pradelles<sup>18</sup>.

1309 : *mas de Jagonas*<sup>19</sup>.

1590-1591 : Château assiégé puis occupé par les Royalistes<sup>20</sup>.

Il reste un château moderne au lieu de Jagonas.

### Forteresse du Freycenet

1254 : Lieu<sup>21</sup>.

1296 : *forteresse*<sup>22</sup>.

1296-1297 : Noble Bernard du Fraissinet puis noble Arnaud<sup>23</sup>.

1308 : Noble Hugo de Fraissinet, pour des possessions au mas du Fraissinet<sup>24</sup>.

La forteresse du Freycenet est reconnue pour moitié en 1296 par un des seigneurs de Pradelles (Viallète)<sup>25</sup>. On la distingue de la forteresse de Beaune-Freycinet, située dans la commune du Vigan, détenue également par des seigneurs de Pradelles.

1343-1384 : Sieur Pons de Ranco, chevalier, reconnaît tenir en fief le village et forteresse de Serres dans le mandement du château de Jonchères<sup>26</sup>.

De nombreux autres mas sont rendus en hommage dans le mandement et *castrum* de Jonchères.

---

18 Jacotin (A.), *Preuves...*, *op. cit.*, n°642 p. 51-53.

19 Lascombe (A.), *Répertoire général...*, *op. cit.*, art. Jonchères.

20 Chassaing (A.), *Mémoires de Jean Burel...*, *op. cit.*, p. 252.

21 Lascombe (A.), *Répertoire général...*, *op. cit.*, art. Jonchères.

22 *Ibidem*.

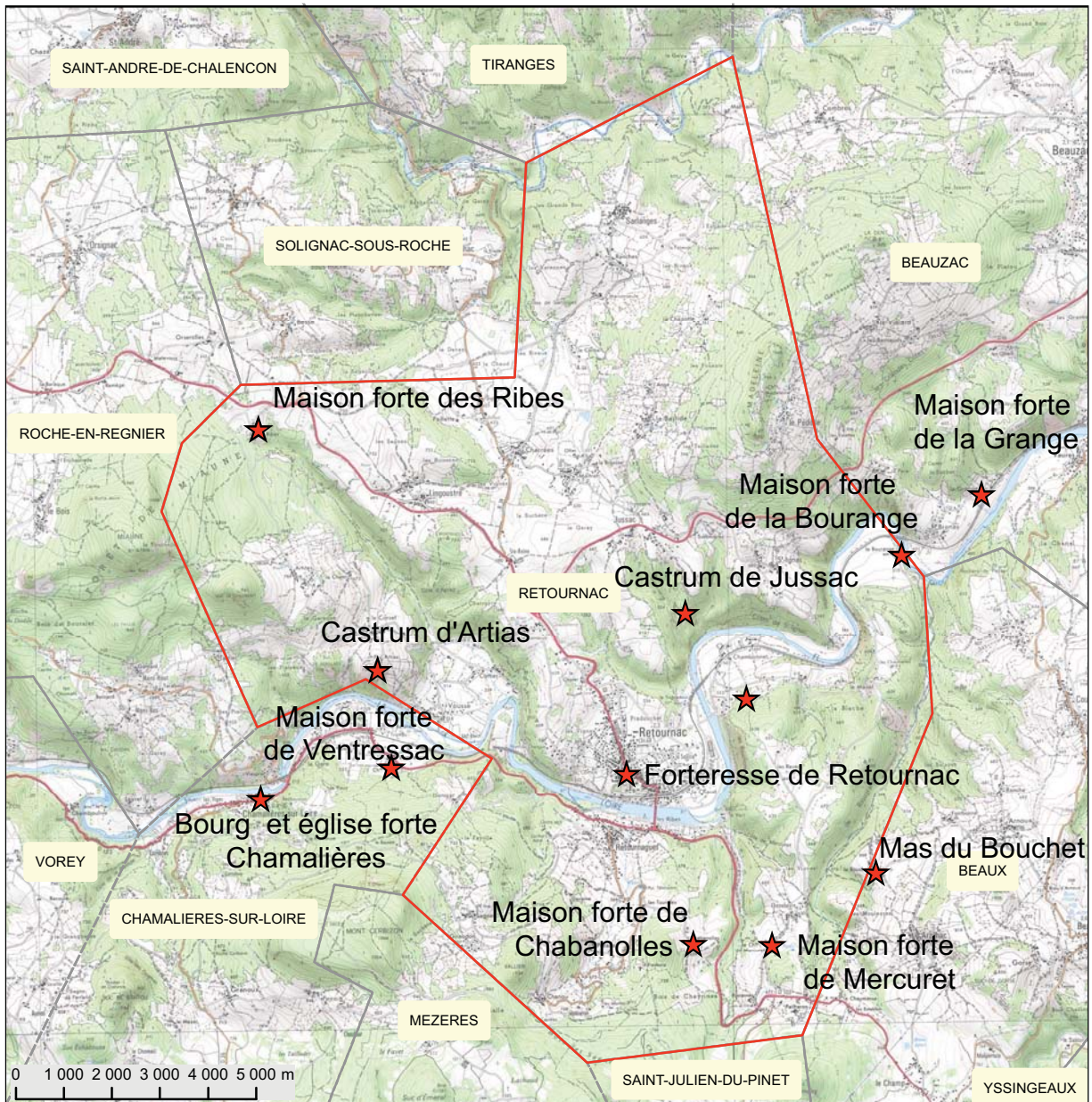
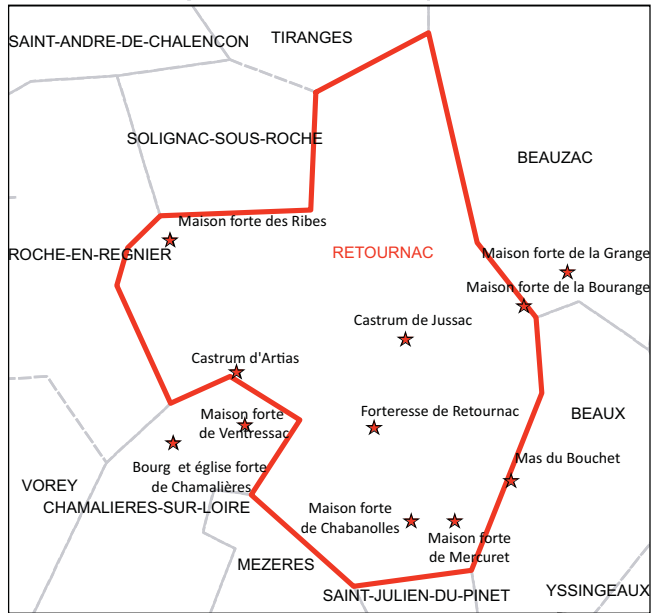
23 *Ibid.*

24 *Ibid.*

25 Lascombe (A.), *Répertoire général...*, *op. cit.*, art. Jonchères.

26 *Ibidem*.

### Retournac



Castrum et bourg de Retournac

1000 : *parochia et villa*<sup>27</sup>.

1164 : *ecclesiam et villam*<sup>28</sup>.

1264 : Hommage par noble Reymond, Adémard, Hugues-Raoul et Jausserand Hermies, chevaliers, à l'évêque du Puy pour ce qu'ils ont à Retournac<sup>29</sup>.

1285 : Hommage de la part de noble Guigon de Roche pour ses biens à Retournac<sup>30</sup>.

Hommage de Hugues Raoul pour son *château de Retournac indivis entre l'évêque du Puy et le sieur de Roche*.

1296 : Hommage du sieur de Roche pour ce qu'il a au *château et bourg de Retournac*.

1305 : *fortalicii sui et domus sue*<sup>31</sup> : *Vidimus* de la transaction passée entre Jean de Cuménis, évêque du Puy, et le seigneur de Roche sur l'exercice de la justice dans le *bourg et ville* de Retournac qui doit être en commun entre les deux seigneurs<sup>32</sup> : : fixation des limites de la seigneurie de Roche et celle de Retournac, par le chemin qui va de Beauzac à Chamalières, jusqu'au ruisseau du Bézens. Les deux parties feront construire *carcerem, furchas et chastellum et alia patibula damnatorum* sur ces limites. La pêche et la navigation sur la Loire appartiennent aux deux. L'évêque a le droit de prendre le bois dans la forêt de Mézères, pour bâtir et se chauffer pour *fortalicii sui et domus sue de Retournaco* appartenant au seigneur de Roche mais avec son consentement<sup>33</sup>.

1308 : Hommage par noble Jacques Savy de Retournac, de ce qu'il a par *indivis* dans le château de Retournac à l'exception d'un chazal, près de l'église de Retournac, qu'il dit tenir en entier de l'évêque du Puy<sup>34</sup>.

1309 : *Port de Retournac* ou *Port de Naule et Nave de Retournac*<sup>35</sup>.

1343 : *castri de retornaco*<sup>36</sup> ; *granaterii castellani* (capitaine).

1344 : *castri retornaco (...)* *per faciundo unam portam et per una cera ad apud stabuli castrorum*<sup>37</sup>.  
ca. XIV<sup>e</sup> s. : Fossés construits autour de Retournac<sup>38</sup>.

1390 : *vigilia* (garde) ; *visitando logerio graneria*<sup>39</sup>.

1392 : *Johna astorgii recpetoris de Retournaco Solucio : (...)* *pro expensis factis per ... in dicto loco ; pro tegulorz ad reparandi domos dicti castri ; (...)* *pro reparatione ung stalaris ( ?) mixta candam causa ... talie expens ? lapide*<sup>40</sup>.

1451 : Fondation de l'église-collégiale *Sancti Johannis de Retournac* par Jean II de Bourbon

27 Chassaing (A.), *Cartulaire de Chamalières...*, *op. cit.*, n°273 : p. 133.

28 Chassaing (A.), *Livre de Podio...*, *op. cit.*, t. 1, p. 76.

29 Lascombe (A.), *Répertoire général...*, *op. cit.*, art. Retournac.

30 *Ibidem*.

31 A.D. de Haute-Loire : 1J692 : notes de l'abbé Fraisse.

32 Payrard (abbé J.-B.), « Extraits d'un inventaire des titres de l'évêché... », *op. cit.*

33 A.D. de Haute-Loire : 1J692 : notes de l'abbé Fraisse.

34 Lascombe (A.), *Répertoire général...*, *op. cit.*, art. Retournac.

35 *Ibidem*.

36 A.D. de Haute-Loire : G101, f°18 à 19.

37 A.D. de Haute-Loire : G101, f° 40v et f°41v.

38 Monicat (J.), *op. cit.*, p. 174.

39 A.D. de Haute-Loire : G104, f°65v.

40 A.D. de Haute-Loire : G105, f°9.

1589 -1591 : Garnison au *fort* de Retournac<sup>41</sup>.

On perçoit bien dans le bourg actuel de Retournac, dont le parcellaire est quasiment identique à celui tracé sur le cadastre napoléonien de 1834, l'organisation autour de l'église (fig. 535). La clôture du bourg a pu suivre le tracé subrectangulaire que forme l'habitat au nord et à l'ouest de l'église, mais aucune trace n'en a alors été conservée. Deux maisons conservent des attributs médiévaux de ce côté (linteau en accolade).

L'édifice (*ecclesia*) est cité au XII<sup>e</sup> s. dans la mouvance de l'évêché. Des nobles rendent ensuite hommage pour leur bien dans le *castrum* dans le courant du XIII<sup>e</sup> s. Le *castrum* est partagé entre ces nobles, l'évêque et le seigneur de Roche. L'emplacement d'une résidence seigneuriale, même épiscopale n'est pas connu. Une *fortalice* et sa maison sont pourtant citées au début du XIV<sup>e</sup> s.

41 Chassaing (A.), *Mémoires de Jean Burel...*, op. cit., p. 252.

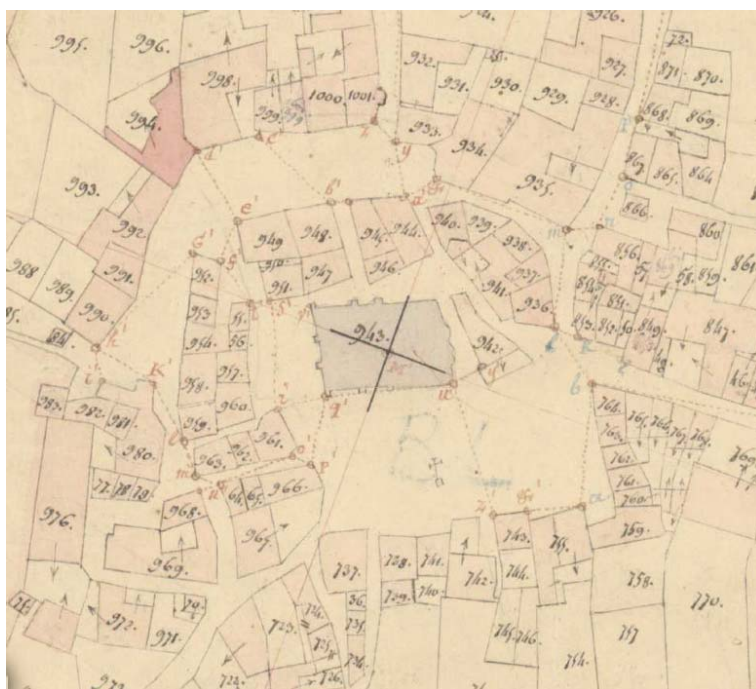


fig. 535. Plan de Retournac. Cadastre napoléonien 1834.

Castrum d'Artias

987-996 : Aldebert d'Artias <sup>42</sup>.

1016 : *villa*<sup>43</sup>

1100-Fin XII<sup>e</sup> s. *Aumarus, dominus d'Artigiis castrum*<sup>44</sup>.

1164 : Dans la mouvance de l'évêché du Puy<sup>45</sup>.

1213 : Hommage par Pons de Chapeuil<sup>46</sup>.

1254 : Chapelle sous le vocable de Saint-Denis<sup>47</sup>.

1265 : Sentence arbitrale prononcée par Pons de Montlaur au château d'Artias, sous le porche, au dessus du four neuf dans l'enceinte fortifiée, en présence des seigneurs et notables de Roche<sup>48</sup>.

1265 : Charte de franchise<sup>49</sup> : les hommes sont tenus de *bastire, claudere, gaytare et regaytare dictum castrum d'Arthias in tempore necessitas*.

XIII<sup>e</sup> s. : Achat par les seigneurs de Roche<sup>50</sup> (Guigon III de Roche époux de Jourdain de Montlaur)<sup>51</sup>.

1271 : Guigue, seigneur de Roche reconnaît tenir en fief de Guillaume de la Roue, évêque du Puy, tout le château et mandement d'Artias<sup>52</sup>.

1279 : Testament : souhait d'une adjonction d'une chapelle sur l'église d'Artias.

1336 : Les seigneurs sont les Lévis-Lautrec<sup>53</sup>.

1343 : Guillaume Augier, d'Artias, damoiseau<sup>54</sup>.

1463-1474 : Jeanne de Chalencon, seconde femme d'Antoine de Lévis, baron de Roche-en-Régnier, transige avec Jean II de Bourbon qui devient alors baron de Roche et seigneur d'Artias.

1485 : Louis de Lévis, seigneur de Miribel revendique cet héritage à la mort de Jean II, mais Mathieu de Bourbon, fils de Jean II, reprend cette possession, donnée en 1486 par son père.

1527-1538 : Louise de Savoie, mère de François 1<sup>er</sup>, seigneur d'Artias et de Roche. Confiscation du lieu dans le cadre de la trahison du connétable de Bourbon.

1590-1594 : Garnison royaliste<sup>55</sup> qui comprend jusqu'à 13 gens de guerre à pied.

1591 : 10 novembre, au sieur de Vèze, commandant au château d'Artias, 11 escus 27 solz pour employer à quelques fortifications & réparations nécessaires estre faictes audit château d'Artias à ce que l'ennemi ne s'en saisisse (n°136).<sup>56</sup>

42 Chassaing (A.), *Cartulaire de Chamalières...*, op. cit., n°289.

43 Chassaing (A.), *Cartulaire de Chamalières...*, op. cit., n°283.

44 Chassaing (A.), *Cartulaire de Chamalières...*, op. cit., n°138.

45 Chassaing (A.), *Livre de Podio...*, op. cit., t. 1, p. 76.

46 Lascombe (A.), *Répertoire général...*, op. cit., art. Chapeuil. Cf. notice Chapeuil.

47 Rouchon (U.), « Les chartes de coutumes... », op. cit., la charte contient les mêmes articles que celles de Roche-en-Régnier, cf. résumé dans la notice de Roche-en-Régnier.

48 Truchard du Molin (R.), *Les baronnies du Velay...*, op. cit., p. 17.

49 Rouchon (U.), « Les chartes de coutumes... », op. cit.

50 A.D. de Haute-Loire : 36J10.

51 Rouchon (U.), « Les chartes de coutumes... », op. cit.

52 Lascombe (A.), *Répertoire général...*, op. cit., art. Artias et Artites.

53 Rouchon (U.), « Les chartes de coutumes... », op. cit.

54 Lascombe (A.), *Répertoire général...*, op. cit., art. Retournac.

55 Chassaing (A.), *Mémoires de Jean Burel...*, op. cit., p. 236, p. 248, p. 273, p. 279, p. 319, p. 370, p. 387.

56 Chassaing (A.), *Mémoires de Jean Burel...*, op. cit., p. 273 : note : Extraits du compte de Jacques Dulac, commis pour la Ligue, 1591.

1594 : Passage des troupes du duc de Ventadour<sup>57</sup>.

Le *castrum* occupe le sommet d'un piton basaltique dominant une courbe de la Loire. Le plan des vestiges (fig. 536) évoque une vaste plateforme rectangulaire, séparée de la chapelle, située à l'est (fig. 538). Au début du XX<sup>e</sup> s., il subsistait un pan de mur encore en élévation d'un logis situé sur le flan est (fig. 537). Il reste encore des vestiges de ce logis dont les encadrements ont été récupérés (baie et cheminée), ce qui ne permet pas d'en approcher de chronologie (fig. 539). L'ensemble est construit en appareil de moellon schisteux, et ajout de brèche et arkose pour la chapelle (encadrement et arcs moderne).

Deux tours aujourd'hui arasées subsistent sur l'extrémité ouest et nord de cette plateforme. La tour ouest donne sur un versant escarpé conduisant à la Loire. De forme semi-circulaire, elle présente des ébrasures pour le tir (fig. 540). La tour nord observe un plan en fer à cheval renforcé d'un éperon triangulaire et trois ébrasures pour le tir dont une possède encore l'extrémité arrondie pour le passage du canon de l'arme à feu (fig. 541). On pourrait rapprocher l'aménagement de ces constructions de la période des XV<sup>e</sup>-XVI<sup>e</sup> s. (réparations de 1591) sans autre précision possible.

On ne décèle pas de bourg lié au château ou encore bien distinct de ce dernier. Pourtant la charte de franchise de 1265 précise bien l'existence d'un habitat dans l'enceinte du château (*homines dicti castris*)<sup>58</sup>. S'agit-il alors de château pris comme terme de mandement ? Il n'est effectivement jamais fait mention d'une basse-cour ou d'un bourg castral.

57 Chassaing (A.), *Mémoires de Jean Burel...*, *op. cit.*, p. 379-380.

58 Rouchon (U.), « Les chartes de coutumes... », *op. cit.*

Château d'Artias (Retournac)

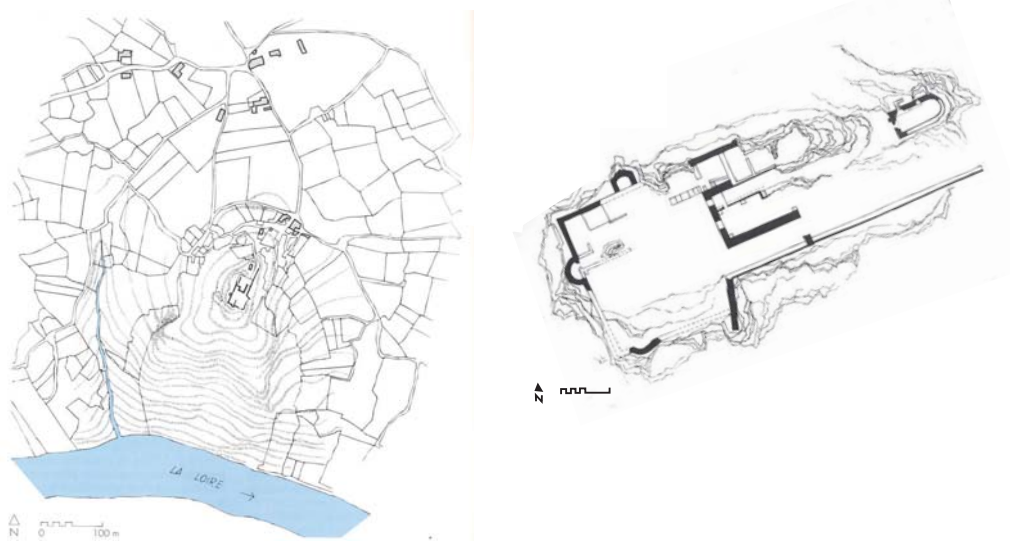


fig. 536. Plan du castrum d'Artias publié dans Thomas (R.) dir. *Châteaux...* *op. cit.*, Retournac.



fig. 537. Vue du site au début du XX<sup>e</sup> siècle. Sagnard (J.), op. cit. Artias. Retournac.



fig. 538. Chapelle d'Artias. Retournac.



fig. 539. Logis d'Artias ruinés. Retournac.



fig. 540. Vue de la tour ouest. Artias. Retournac.



fig. 541. Vue de la tour nord. Artias. Retournac.



### Castrum de Jussac

1163 : Lieu<sup>66</sup>.

1296 : Hommage par noble Pierre Astorg, du château de Roche, en commun, et des rentes que possède sa femme *dans le château de Jussac jusqu'à la Loire*<sup>67</sup>.

1309 : Hommage par Pons Martin de Jussac.

1465 : Noble Randon Allier, seigneur de Jussac<sup>68</sup>.

Le lieu exact du *castrum* n'est pas connu aujourd'hui.

---

66 Chassaing (A.), Jacotin (A.), *op. cit.*

67 Lascombe (A.), *Répertoire général...*, *op. cit.*, art. Retournac.

68 A.D. de Haute-Loire : G61.

Maison forte de Chabanolles

1100 : *villa*<sup>59</sup>.

1309 : Pierre de Chabanolles<sup>60</sup>.

1538 : Guillaume de Chabanolles<sup>61</sup>.

1590 : Le sieur de Chabanolles est tué dans sa maison par un royaliste<sup>62</sup>.

L'édifice quadrangulaire (fig. 542) comporte deux tours circulaires aux angles opposés nord-ouest et sud-est. Celle située en face sud comprend une ouverture de tir à redent pour arme à feu (fig. 545). La seconde comprend une ouverture en trou de serrure pour le mousquet (fig. 543). La porte d'entrée est surmontée de corbeaux sculptés de têtes d'animaux et d'humains (fig. 544). Ils soutenaient une bretèche disparue. On note la reprise de la chaîne d'angle sud-ouest pour l'installation d'une échauguette sur cul de lampe, remaniement qui a sans doute eu lieu en même temps que l'aménagement du portail classique, soit aux alentours du XVII<sup>e</sup> s. car il utilise le même matériau.

59 Chassaing (A.), Jacotin (A.), *op. cit.*

60 Lascombe (A.), *Répertoire général...*, *op. cit.*, art. Retournac.

61 A.D. de Haute-Loire : 1E86.

62 Chassaing (A.), *Mémoires de Jean Burel...*, *op. cit.*, p. 181 notes.



fig. 542. Face sud de Chabanolles. Retournac.



fig. 543. Tour nord-ouest et canonnère en trou de serrure. Chabanolles. Retournac.



fig. 544. Détails des corbeaux de la bretèche en face sud. Chabanolles. Retournac.



fig. 545. Détail de la canonnère à redent. Chabanolles. Retournac.

### Maison forte de la Bourange

1296 : Hommage par noble Pierre de la Borange, de la maison de Borange<sup>63</sup>.

1343 : Hommage par Pierre de la Borange, *damoiseau*<sup>64</sup>, de la grange de la Borange.

1374 : *mansus*<sup>65</sup>.

L'édifice présente un seul caractère fortifié avec la présence d'une bretèche sur la porte principale. Cette bretèche est ajourée d'une archère-canonnière (fig. 546). La face opposée comporte une fenêtre à meneau (fig. 547).

Ces éléments renvoient à une large chronologie médiévale probablement à placer autour du XV<sup>e</sup> s. Des aménagements ont lieu à l'époque Renaissance ou Classique comme en témoigne le portail et les baies de cette façade.

63 Lascombe (A.), *Répertoire général...*, *op. cit.*, art. Retournac.

64 A.D. de Haute-Loire : G10, f°47.

65 Chassaing (A.), Jacotin (A.), *op. cit.*



fig. 546. Face ouest avec bretèche. La Bourrange. Retournac.




fig. 547. Face est côté Loire. La Bourrange. Retournac.

Maison forte de Mercuret

1174 : *villade raymondus alferanz, miles de mercorio*<sup>69</sup>.

1383 : Hommage, par noble Parpaillon de Mercuret, d'une rente à Retournac<sup>70</sup>.

1594 : Sieur de Mercuret<sup>71</sup>.

La maison noble consiste en un corps de logis quadrangulaire surmonté d'échauguettes d'angles sur cul de lampe et ouvert d'une tourelle d'escalier semi-circulaire en façade sud (fig. 548). Un ancien pigeonnier, indépendant de l'édifice, a été restauré dans son état XV<sup>e</sup> s. soit une ancienne tour résidentielle (fenêtre à simple traverse et meneau en accolade : fig. 549). L'ensemble, remanié aux époques modernes, conserve peut-être la base des échauguettes (les culs de lampes) d'origine (fig. 550).

69 Chassaing (A.), *Cartulaire de Chamalières...*, op. cit., n°95.

70 Lascombe (A.), *Répertoire général...*, op. cit., art. Retournac.

71 Chassaing (A.), *Mémoires de Jean Burel...*, op. cit., p. 379, notes.



fig. 548. Façade sud de Mercuret. Retournac.



fig. 549. Pigeonnier restauré de Mercuret. Retournac.



fig. 550. Vue avant restauration (Sagnard (J.), op. cit.) Mercuret. Retournac.

Maison forte des Ribes.

1200 : *masus*<sup>72</sup>.

La maison noble consiste en un corps de logis quadrangulaire surmonté d'échauguettes d'angles sur corbeaux. Les corbeaux d'une des échauguettes visibles comportent un travail de mouluration que l'on retrouve à la porte de Pannessac au Puy-en-Velay, dans une chronologie du XV<sup>e</sup> s. (fig. 551). Une porte porte la date de 1675 et atteste de nombreux remaniements de cette période que le crépi extérieur ne laisse pas percevoir.

---

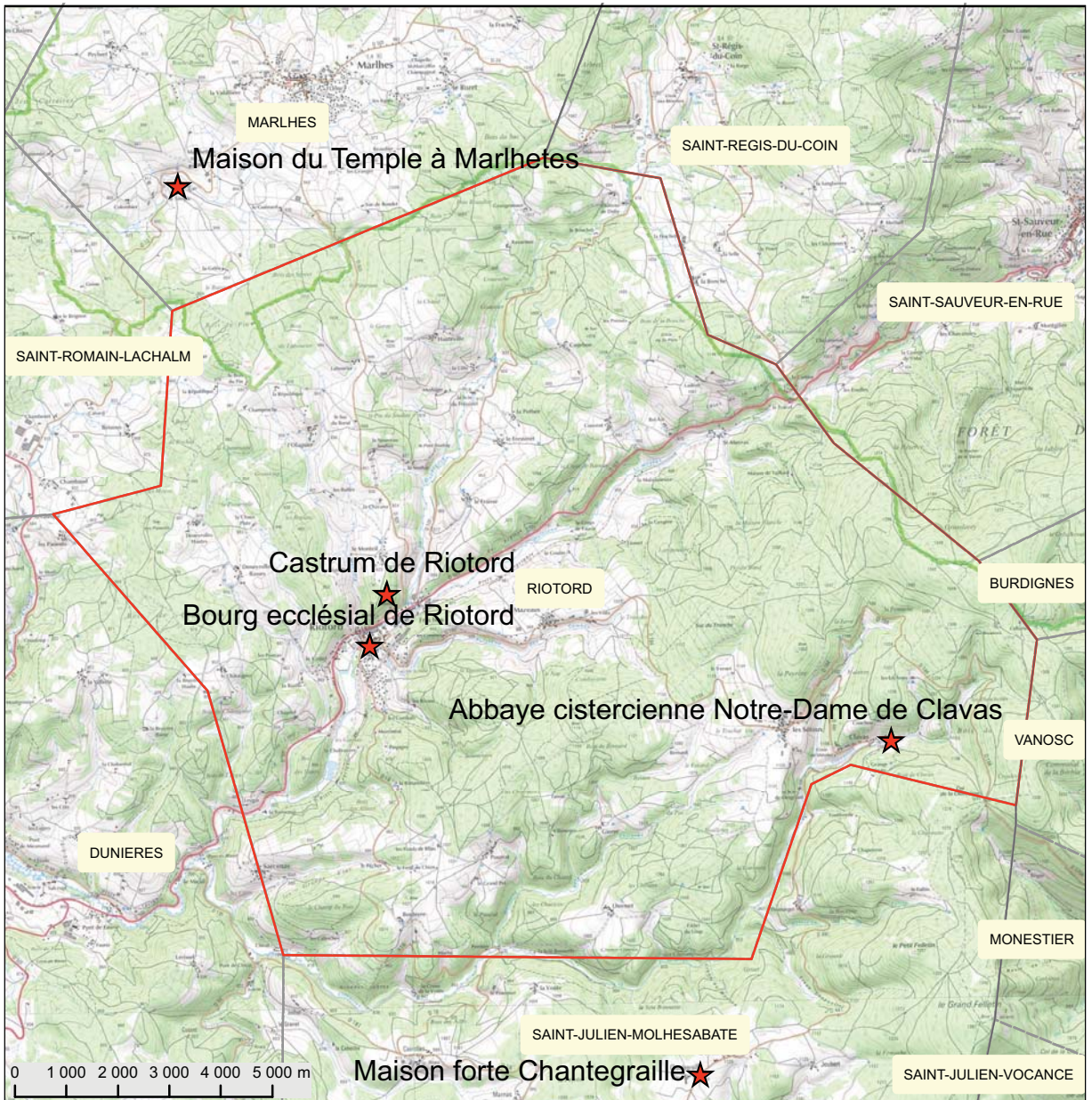
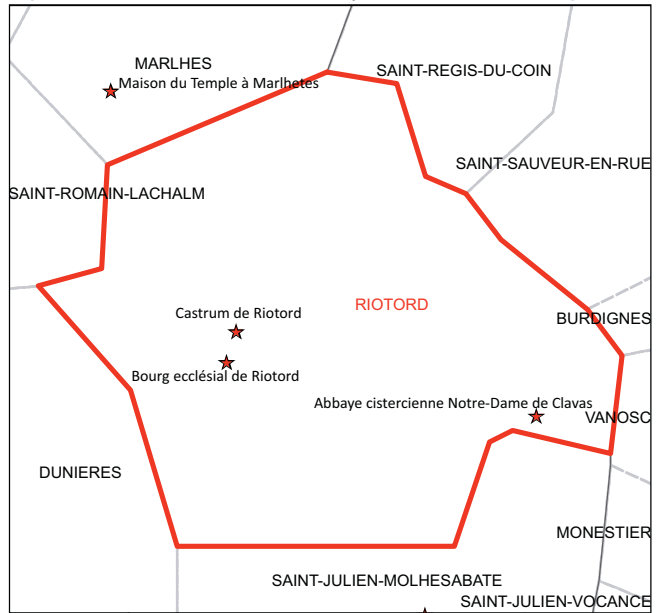
72 Chassaing (A.), *Cartulaire de Chamalières...*, *op. cit.*, n°324.



fig. 551. Échauguette sur corbeaux. Ribes. Retournac.



# Riotord



Castrum de Riotord

1061 *ecclesia*<sup>73</sup>. L'église est donnée en 1062 par le seigneur d'Argental à l'abbé de la Chaise-Dieu. Étienne IV de Polignac, prévôt du Puy, promu au siège épiscopal de Clermont (v. 1050), s'empare de vive force du siège du Puy (v. 1073) et fit donation à la Chaise-Dieu des églises d'Usson et Riotord. L'ordre revient avec Adhémar de Monteil qui envoie notamment Héraclé I<sup>er</sup> de Polignac en croisade (mort à Antioche en 1098).

1231 : Hommage rendu au comte de Forez par le seigneur de Saint-Didier<sup>74</sup>.

Dans la vallée voisine, la Clavarine, s'installe une abbaye cistercienne au lieu-dit de Clavas, dont on connaît encore mal les dispositions<sup>75</sup>. Au lieu-dit « Le Château », au sommet d'une avancée dominant la Dunière, à la confluence de plusieurs cours d'eau mineurs, on ne sait pas grand-chose de ce *castrum* dont le site est actuellement couvert d'un bois.

Le bourg est situé sur l'autre rive et préexiste vraisemblablement à l'arrivée du *castrum* puisque l'église fait l'objet d'un épisode de confiscation par les Polignac dans la seconde moitié du XI<sup>e</sup> s. Cet épisode marque peut-être le début de l'installation d'un *castrum* sur les lieux. Le premier seigneur cité du lieu est un Argental, d'un lignage vivarois. Marie-Claire Chavarot place Riotord dans les anciennes possessions des Pagan puis des Retourtour<sup>76</sup>.

---

73 Chassaing (A.), Jacotin (A.), *op. cit.*

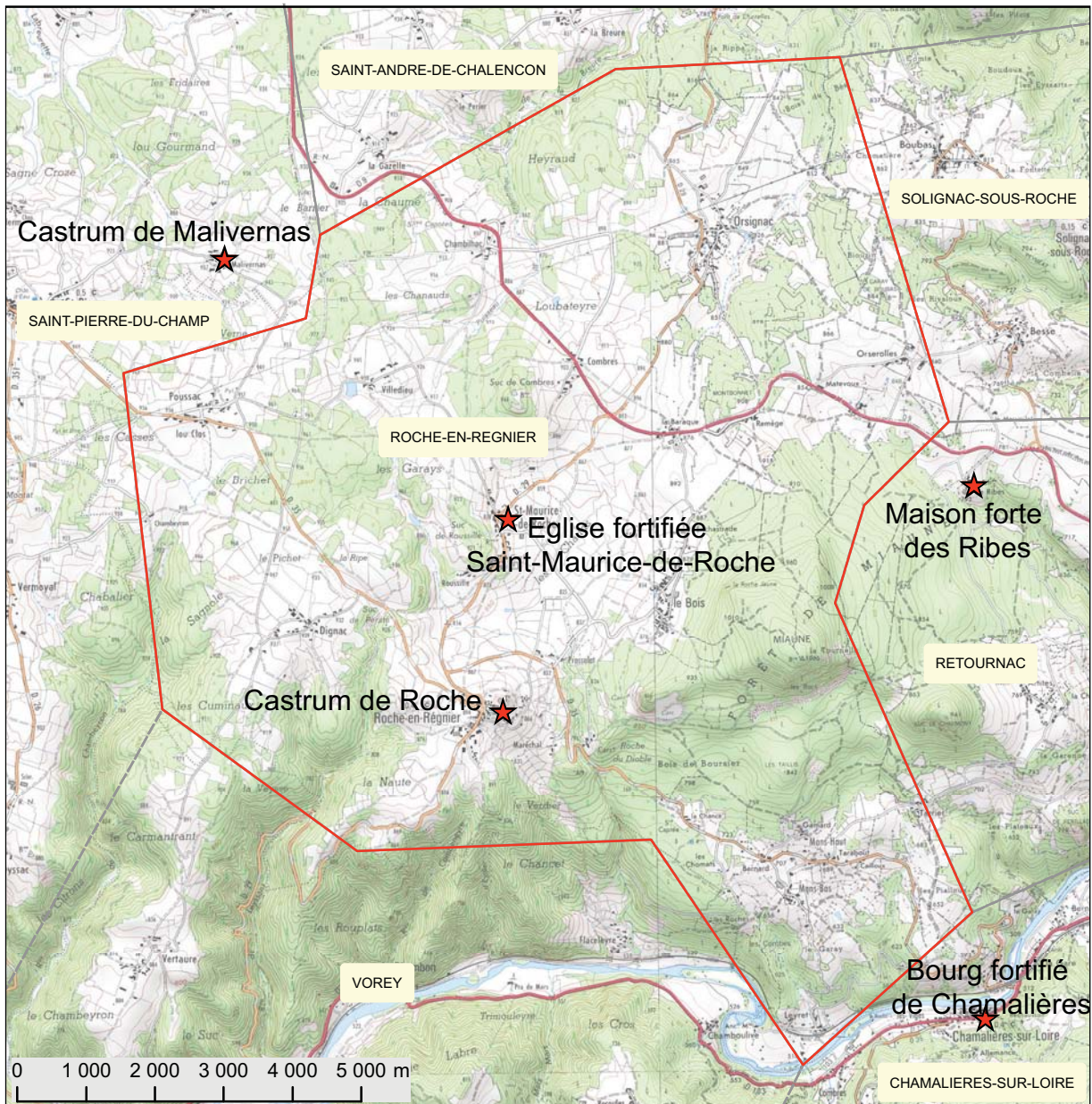
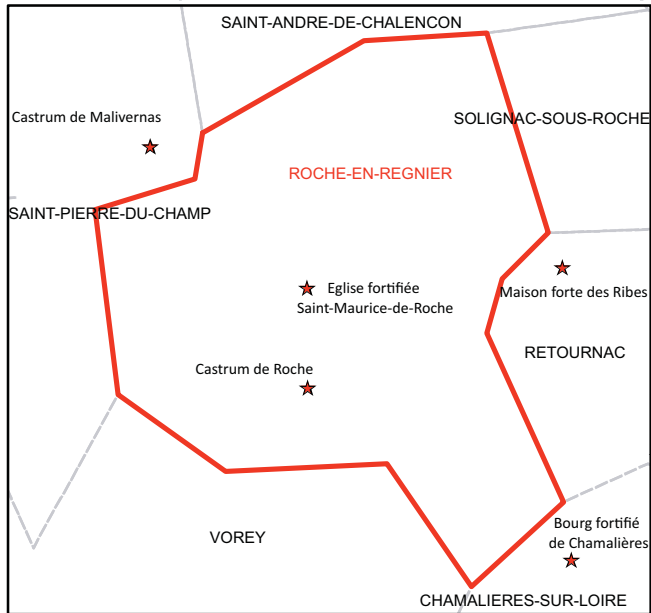
74 Poble (P.-É.), *Prospection thématique...*, *op.cit.* cite un document des Archives Nationales : P491 (1) c 343, P1402 (2) publiés dans les Guichard, G. (de Neufbourg), *Chartes du Forez...*, 1933-1980, t. 7, n° 903.

75 Bouvard (E.), *Empreintes monastiques...*, 2016.

76 Chavarot (M.-C.), « Mentalités nobiliaires... », *op. cit.*, p. 91.



### Roche-en-Régnier



Castrum et bourg de Roche

943 : Famille<sup>77</sup> : *Reinier de Roche (...) domina de rocha.*

1095 : *capella*<sup>78</sup>.

1163 : *rocca*<sup>79</sup>.

1239 : Testament de Guillaume de Roche, abbé de St Pierre la Tour au Puy<sup>80</sup>.

1258 : *castrum*<sup>81</sup>.

1265 : Charte de franchise des habitants de Roche : *inter nobilem virum Guigonem dominum castrum de Rocha militem, ex una parte, et homines habitantes in dicto castro et burgo dicti castrum de Rocha*<sup>82</sup>.

- Exemption de taille sauf pour cinq cas.

- Sont appelés à servir aux chevauchées sous le commandement du seigneur ou de son bailli serviront à leur frais, s'ils ne sortent pas de Roche, mais en dehors d'une lieue du château, le seigneur veillera à leur subsistance sauf s'ils servent sous une autre bannière.

- Sont tenus de la clôture, des réparations, de la garde et surveillance du château de Roche et d'y coucher sans interruption en cas de nécessité.

- Mise à disposition des bêtes de somme pour le seigneur trois fois par an.

- Corvée des vendanges n'excède pas deux jours.

- Le seigneur a droit de justice.

- Réglementation de la vente du vin au mois d'août.

- Réglementation de la résidence « administrative » dans le *castrum*.

- Réglementation sur l'inhumation.

- Réglementation sur la viande, le bois, les marchés.

La baronnie de Roche se compose de Roche, Malivernas, Artias et Retournac<sup>83</sup>.

1296 : Noble Guigon, seigneur de Roche, rend hommage à l'évêque du Puy pour ses châteaux de Châteauneuf près Monastier, appartenant aux Montlaur (Héraclé et Pons 1274-1277 : Guigon a reçu cet héritage par sa mère Jordanne de Montlaur)<sup>84</sup>

1310 : Guigon, seigneur de Roche, transige avec les habitants du bourg de Roche au sujet de certaines franchises et de certains droits de couper du bois dans la forêt de Mionne<sup>85</sup>.

1336 : Jamaque de Roche avait épousé Philippe de Lévis de Ventadour, lieutenant du roi en Languedoc. La seigneurie passe à leur gestion.

1340-1344 : Pierre de Gorce, châtelain et bailli de la seigneurie <sup>86</sup>.

1434 : Sentence du bailli de Roche en Régnier, en date du 5 octobre 1434, qui règle contribution des habitants de Roche à l'entretien des défenses de la ville et du château.

77 Chassaing (A.), *Cartulaire de Chamalières...*, *op. cit.*, n°30.

78 Chassaing (A.), Jacotin (A.), *op. cit.*

79 Chassaing (A.), Jacotin (A.), *op. cit.*

80 A.D. de la Loire : fonds Chaleyser Ms 1185.

81 Chassaing (A.), Jacotin (A.), *op. cit.*

82 A.D. de la Loire : fonds Chaleyser Ms 1185.

83 A.D. de la Loire : fonds Chaleyser Ms 1185.

84 Notes de l'abbé Fraisse, A.D. de Haute-Loire : 1J692.

85 Notes de l'abbé Fraisse, A.D. de Haute-Loire : 1J692.

86 Truchard du Molin (R.), *La baronnie de Roche-en-Régnier...*, *op. cit.*, . 47.

Les habitants du mandement de Roche contre ceux de Maliverne *occasione et ex causa reparationum ejusdem ville nunc et de pressenti ac imposterium eidem ville necessarium (...) omnimoda reparatione, gayta et aliis castri de ruppe (...)*. Le seigneur de Roche et Malivers (Comte de Villars) ordonne *gaytare reparare (...)* et *ceteri homines de ruppe, ad finam contributionem sive reparationem ipsos exponentes et suos adheretes compellere satagunt dicentes quod isti exponentes de novo aliquas (...) seu cameras pro suis bonis tutius servandis acquisiverunt de novo in dicto castro de Ruppe*. S'ensuit le nom des personnes ayant fait bâtir maisons ou hôtels dans la ville de Roche<sup>87</sup>.

1439 : Extrait de la discussion entre les habitants de Roche et mandement de Roche et (...) et Malivernat à propos de la réparation de la ville et du château fort de Roche (15 octobre 1439)<sup>88</sup> : *nobili et potenti vire domino Johannes de b(...)/totim terrae er baronia de ruppe rupei (...) causa reparationem quisdem villae... necessariarum (...) virum dominum Johannem (...) militem... de ruppe (...) reparatione gaytae et alii castri (...)*. En échange des réparations, le seigneur assure la sécurité des habitants.

Philippe de Lévi, seigneur du Villaret, arbitre de l'affaire : un tiers de la garde et des réparations du lieu et ville de Roche sera effectué par les habitants de Roche, l'autre tiers par les habitants du mandement de Roche et le dernier tiers par les habitants du mandement de Malivernas. Les habitants des mandements de la Roche et de Malivernas adressent alors une supplique au seigneur de la Roche et du Villar. En effet, une partie d'entre eux ont fait bâtir des maisons et hôtels dans la ville de Roche (*domos et platea, domos et camera*). Pour cette raison, la requête des habitants molestés par la taille consiste à ne pas vouloir en payer plus. Les hommes veulent contraindre ceux qui ont construit les maisons et hôtels dans la ville à apporter une part à la réparation de la ville de Roche : cela concerne six personnes et maisons de pierre sur lesquels sera prélevé en mouton ou florins (de 23 à 32 florins), une taxe pour contribuer aux réparations.

1480 : Les Bourbon Montpensier.

1536 : Cité parmi les 24 villes closes du Velay<sup>89</sup>.

1582 : Les Lévis Ventadour.

1590 : Siège des ligueurs, prise par le pétard<sup>90</sup>.

### **Caput castri**

Au début du XX<sup>e</sup> s., quelques pans de murs permettaient de mieux définir l'emprise de ce *caput castri*, construit sur un affleurement de phonolite, au sommet du Miaune. Cette roche magmatique de couleur plus claire que le basalte constitue l'essentiel du matériau de mise en œuvre des élévations. Pour la tour, cependant, les encadrements sont en pierre de taille soignée beige clair provenant sans doute de granit avoisinant. La porte d'accès de la tour est conservée au premier niveau et comporte un arc en plein-cintre (fig. 556). Les claveaux de l'arc sont larges et non extradossés (faible profondeur), mais l'arc de porte n'est pas épaulé. Ainsi, la porte remonte au plus tôt à la seconde moitié du XIII<sup>e</sup> s. par comparaison aux exemples du Puy et de Polignac ; à moins que cet élément soit

87 A.D. de la Loire : fonds Chaleyser Ms 1185.

88 Abbé Fraisse : A.D. de Haute-Loire : 36J47.

89 Chassaing (A.), *Livre de Podio...*, op. cit., t. 2, p. 347.

90 Chassaing (A.), *Mémoires de Jean Burel...*, op. cit., p. 242. Note.

déjà une restauration. Elle se rapproche, en forme et gabarit, de la tour d'Oriol (Aurec-sur-Loire). En outre, en 1257, les seigneurs sont les mêmes, à savoir les seigneurs de Roche<sup>91</sup>. Malgré l'absence d'éléments de datation discriminant, on peut toutefois envisager la construction de la tour dans cette chronologie, à savoir la seconde moitié du XIII<sup>e</sup> s.

L'emplacement de la chapelle citée au XI<sup>e</sup> s. dans les textes n'est pas connu.

### **Bourg**

Les vestiges de l'enceinte du bourg sont plus importants que ceux composant l'ensemble groupé autour de la tour de Roche. Deux pans de murailles de l'enceinte sont encore visibles au nord et au sud du bourg et avoisinent 10 m de hauteur conservée. Côté nord, l'appareil en moyen à grand moellons de basalte conserve une archère à fente de visée (demi-croisillon) à arête vive (pas de chanfrein visible) en moellons de granit (fig. 554). Côté sud une porte est ruinée (fig. 555). On aperçoit le départ de l'arc de la porte, réduit par la suite (fig. 556). Il comporte un motif de volute gravé, ce qui fait envisager un état moderne pour la réalisation de cet arc. La porte d'accès en elle-même est sans doute plus ancienne. Une tour circulaire flanque encore l'angle oriental de l'enceinte (fig. 557). Une archère à fente de visée comporte un chanfrein sur le demi-croisillon (fig. 558). Le pan sud de la muraille conserve une belle élévation (fig. 559 et fig. 560) mais ne comporte pas l'éléments permettant d'en approcher la datation. Un pigeonnier reprend peut-être une ancienne tour rectangulaire. La présence d'archère fait placer de manière indubitable l'élévation de l'enceinte dans le courant du XIII<sup>e</sup> s. sans plus de précision possible (archères vues seulement de l'extérieur).

Le bourg conserve un parcellaire qui évoque des loges ou *camera* citées dans le document de 1434. On note aussi la présence d'autres habitations groupées au nord, au pied du *caput castris* et indiqués par le terme *chazaux* (cf. fig. 553).

Plusieurs édifices du bas Moyen Âge et d'époque moderne, présents dans le bourg associé (fig. 553), attestent d'un essor économique du lieu à ce moment et du renouvellement bâtementaire qui en a découlé (Maison dite « la Dauphine » ; maison du Paradis, Hôtel des Vachere, hôtels particuliers des XV<sup>e</sup>-XVI<sup>e</sup> s., porche de la Prévôté, 1649)<sup>92</sup>.

91 Jourda de Vaux (G. de), *Les châteaux historiques...*, op. cit., t. 1, p. 221-225.

92 Base Mérimée.


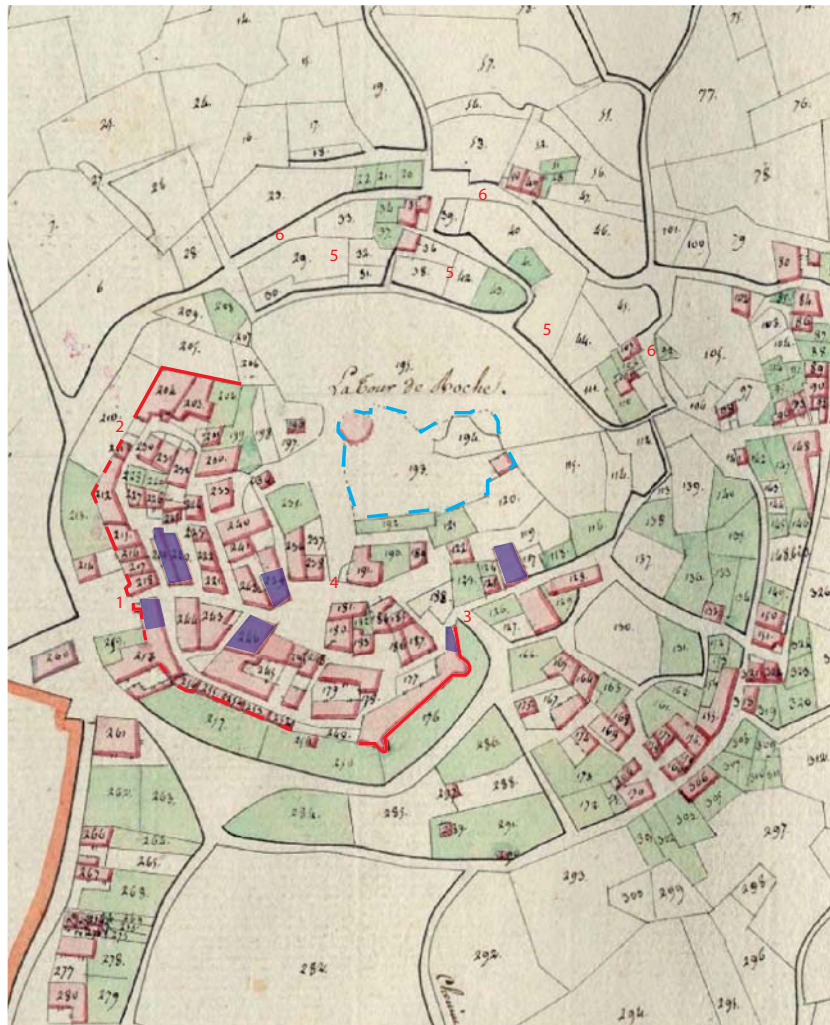


fig. 552. Élévation et interprétation des niveaux de la tour de Roche. Roche-en-Régnier.



- 1. Porte disparue
- 2. Porte disparue
- 3. Porte ruinée
- 4. Accès à la tour

- Partie nord du site :
- 5. Châteaux
  - 6. Chemin

- — limites supposées du "caput castri"
- — enceinte visible
- - - - - tracé seulement
- Hôtel Bas Moyen Âge ou Renaissance

fig. 553. Plan du bourg et du caput castri de Roche sur fond de cadastre napoléonien 1816 . Roche-en-Régnier.



fig. 554. Pan nord de la muraille du bourg. Roche-en-Régnier.



fig. 555. Porte tronquée du bourg (n° 3 sur le plan général). Roche-en-Régnier.



fig. 556. Détail du départ de l'arc de la porte. Roche-en-Régnier.



fig. 558. Détail de l'archère avec fente de visée. Roche-en-Régnier.



fig. 557. Tour d'angle orientale. Roche-en-Régnier.



fig. 559. Retour de la muraille vers l'ouest depuis la tour. Roche-en-Régnier.



fig. 560. Pan sud de la muraille du bourg avec pigeonnier. Roche-en-Régnier.

## Église Saint-Maurice-de-Roche

1087 : *ecclesia*<sup>93</sup>.

L'ensemble est placé dans le courant des XI<sup>e</sup>-XII<sup>e</sup> s<sup>94</sup>. La tour carrée surélevant la croisée du transept a été interprétée comme un élément fort de l'église par Thierry Hourlier<sup>95</sup> (fig. 561). La tour est accessible depuis un escalier extérieur et rappelle, dans ses dispositions, celle de Saint-Germain-Laprade.

---

93 Chassaing (A.), Jacotin (A.), *op. cit.*

94 Base Mérimée.

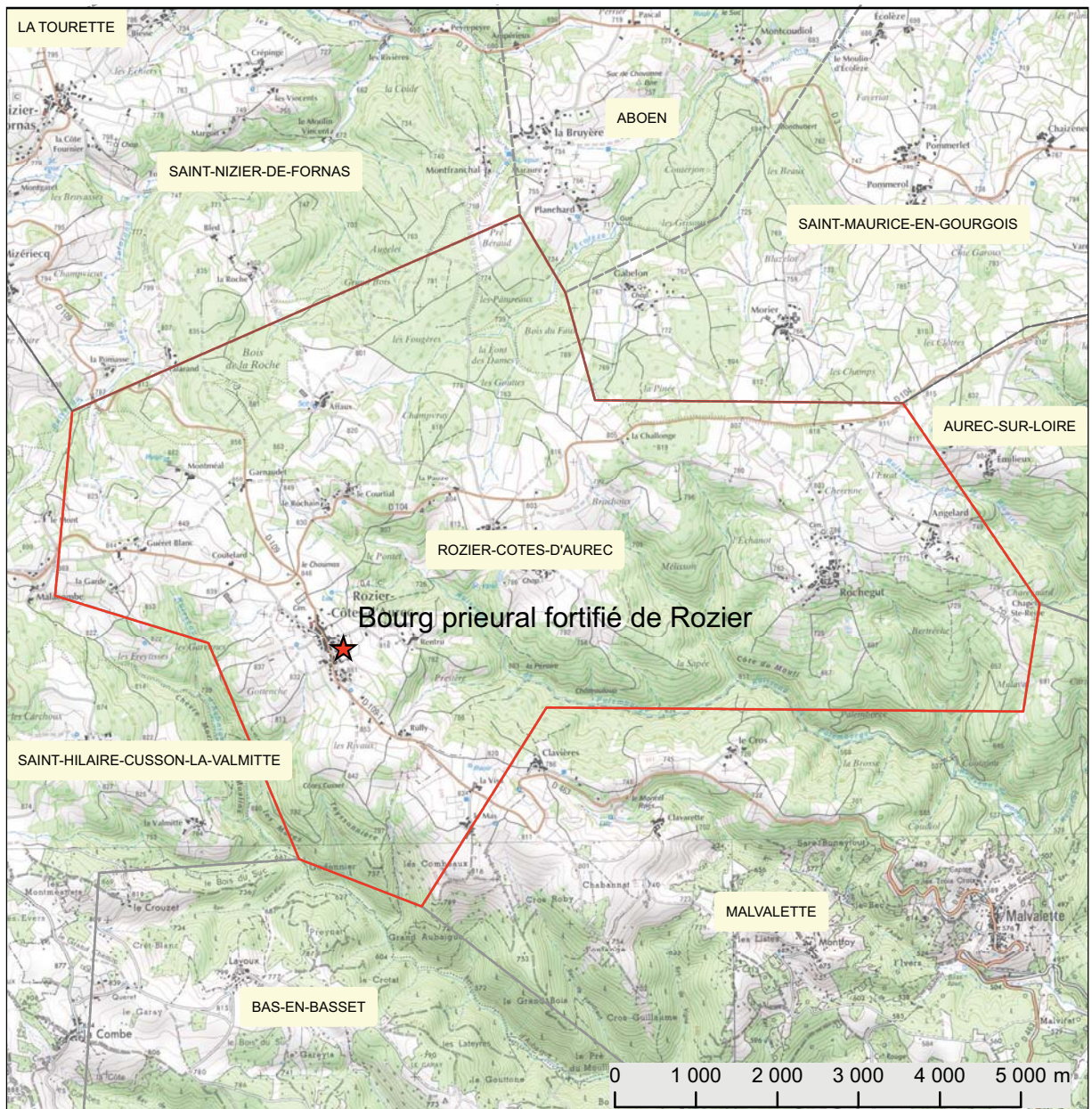
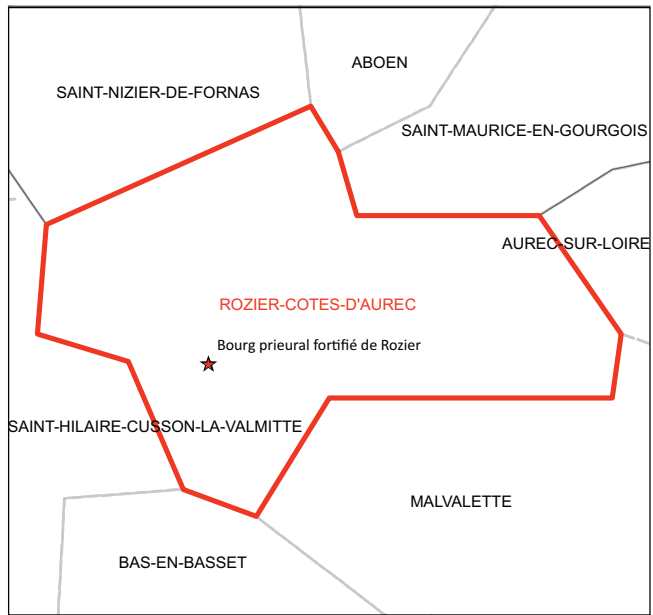
95 Hourlier (T.), « La fortification... », 1992.



fig. 561. Vue générale de l'église Saint-Maurice à Saint-Maurice de Roche (googlemaps).  
Roche-en-Régnier.



### Rozier-Côtes-d'Aurec (Loire)



Bourg fortifié de Roziers

1261 : Première mention du prieuré<sup>96</sup>.

1287 : *prioratus*<sup>97</sup>.

1290 : *prieuré et villa*<sup>98</sup>.

1295 : *quedam turris corruit et quedam pars murorum closure dicte domus*<sup>99</sup>.

1309 : Noble Béraud de Solignac reconnaît la forteresse de Roziers au mandement d'Aurec<sup>100</sup>.

1313 : *parochia*<sup>101</sup>.

1340 : *ecclesia*<sup>102</sup>.

1383 : *forteresse*<sup>103</sup>. L'hommage est rendu par Armand, vicomte de Polignac, à l'évêque du Puy<sup>104</sup>.

Déb. XV<sup>e</sup> s. : Le lieu est détenu début XV<sup>e</sup> s. par le seigneur de Rochebaron<sup>105</sup>.

1727 : Tour-porte de l'enceinte menaçant ruine est détruite<sup>106</sup>.

La forteresse de Roziers se situe dans le mandement d'Aurec. Le prieuré dépend de Cluny, cependant, ce sont les chartreux de Lyon qui sont seigneur-prieur du lieu. En 1290, le droit de garde relève du seigneur de Saint-Bonnet-le-Château et la justice du prieur. Un prieur et deux moines sont alors présents dans les lieux. En 1295 : *une tour et une partie du cloître sont en train de s'écrouler*<sup>107</sup>.

En 1409, le prieur obtient de Louis II de Bourbon, comte de Forez, l'autorisation de fortifier le bourg et de contraindre les habitants à monter la garde. En 1412, des lettres patentes d'Anne de Bourbon, comtesse de Forez, ordonnent de la contribution à certains habitants des hameaux de la paroisse de Rozier à des réparations et la garde du prieuré.

Le prieuré subit ensuite de nombreux réaménagements durant les XVI<sup>e</sup> et XVII<sup>e</sup> s.<sup>108</sup> Au XVIII<sup>e</sup> s. un description précise que le jardin est *clos de murailles et situé hors du château et joignant au midi les fossés qui l'entourent*<sup>109</sup>. En 1727, la tour-porte de l'enceinte menaçant ruine est détruite, le cimetière est déplacé peu après. Des réfections ont lieu sur l'église<sup>110</sup>.

L'analyse de la vignette de *l'Armorial de Revel* (fig. 562) croisée à l'identification des vestiges sur site et plan cadastral permet de restituer une enceinte de bourg pentagonale dont subsistent quelques pans de murs et une échauguette d'angle sur cul de lampe<sup>111</sup>. Des fossés en ceignaient le bourg. Une seconde clôture semble délimiter l'ancien espace cimétériel. L'élévation de la fortification semble

96 Laffont : « Rozier-Côtes-d'Aurec » p. 321-326 in Laffont (P.-Y.) dir, *L'Armorial ...*, op. cit.

97 Dufour (J.-E.), *Dictionnaire topographique...*, op. cit.

98 Laffont : « Rozier-Côtes-d'Aurec » p. 321-326 in Laffont (P.-Y.) dir, *L'Armorial ...*, op. cit.

99 *Ibidem*.

100 Lascombe (A.), *Répertoire général...*, op. cit., art. Solignac-sur-Loire.

101 Dufour (J.-E.), *Dictionnaire topographique...*, op. cit.

102 *Ibidem*.

103 Lascombe (A.), *Répertoire général...*, op. cit., p. 350.

104 Lascombe (A.), *Répertoire général...*, op. cit., p. 350.

105 Perroy (É.), op. cit.

106 Laffont : « Rozier-Côtes-d'Aurec » p. 321-326 in Laffont (P.-Y.) dir, *L'Armorial ...*, op. cit.

107 *Ibidem*.

108 Laffont : « Rozier-Côtes-d'Aurec » p. 321-326 in Laffont (P.-Y.) dir, *L'Armorial ...*, op. cit.

109 *Ibidem*.

110 *Ibid.*

111 *Ibid.*

s'inscrire dans le courant du XV<sup>e</sup> s. au moment de l'autorisation de fortifier de 1409. En revanche, les dispositions fortifiées antérieures (la tour accolée à la maison prieurale citée en ruine dans les textes) n'est plus décelable alors. Le bourg fortifié s'est développé autour de l'église (fig. 563, fig. 564). On note l'absence de résidence seigneuriale prieurale ou autre dans l'environnement immédiat de ce bourg. Pourtant un *château* est encore désigné dans la description du XVIII<sup>e</sup> s. prouvant qu'elle a subsisté tardivement.




fig. 562. Vignette de l'Armorial de Revel. Laffont (P.-Y.) dir. L'Armorial... op. cit., p. 320. Rozier-Côtes-d'Aurec.



fig. 563. Extrait du cadastre napoléonien 1823. Bourg de Rozier.

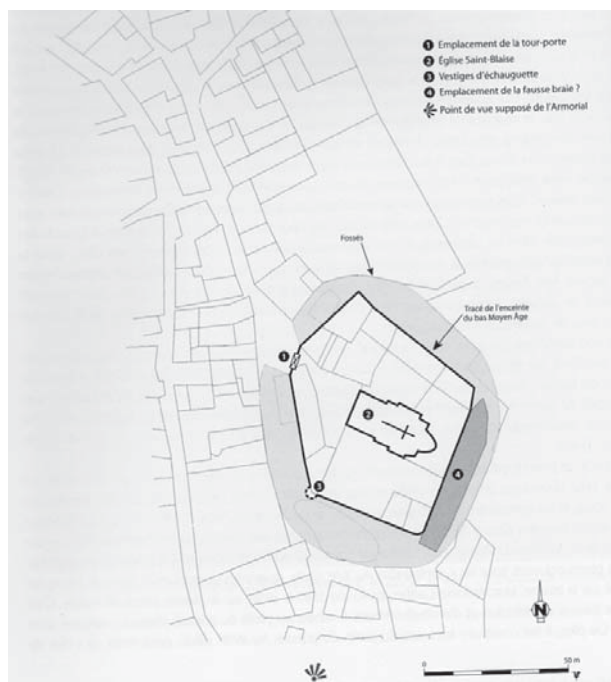
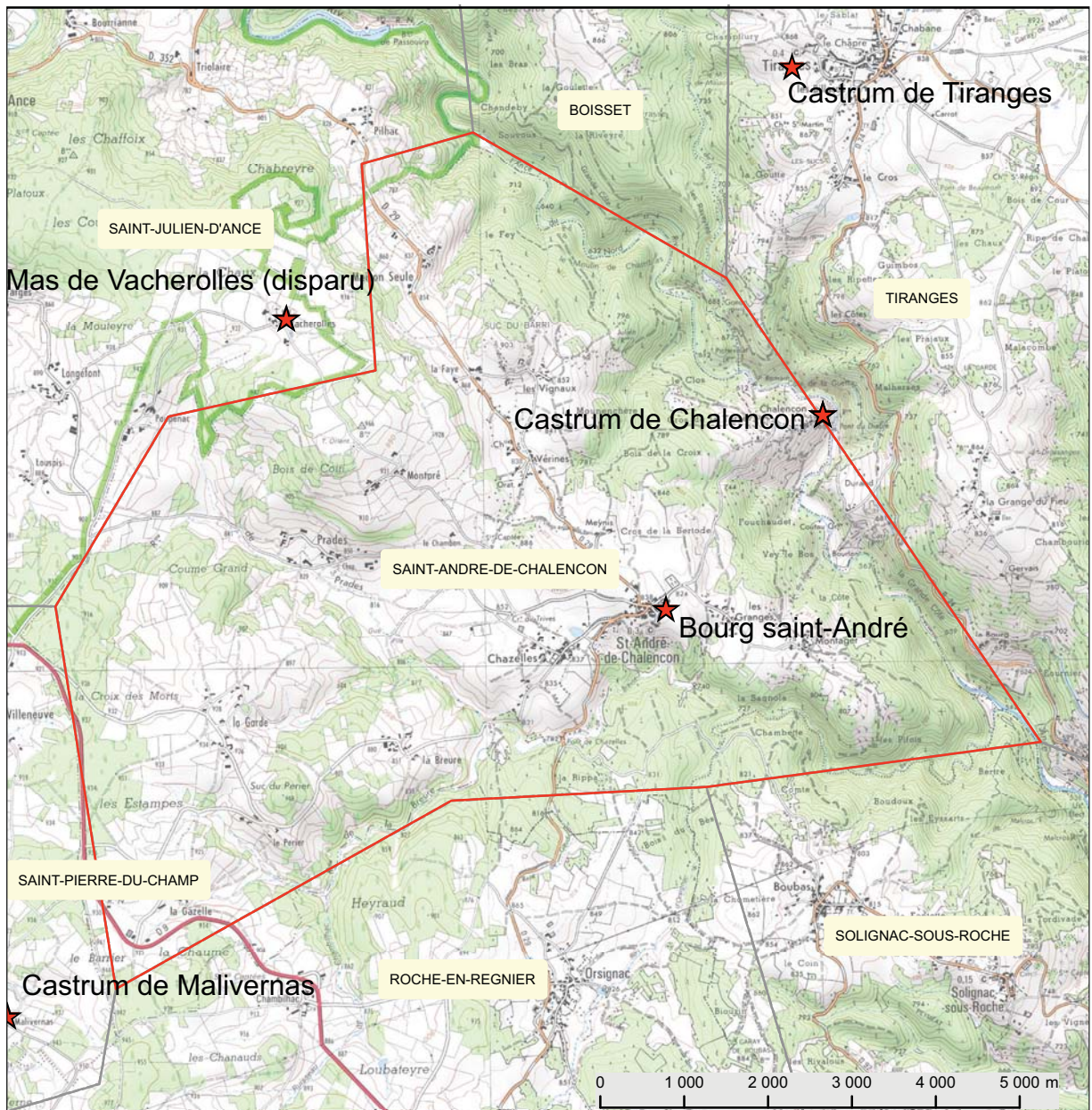
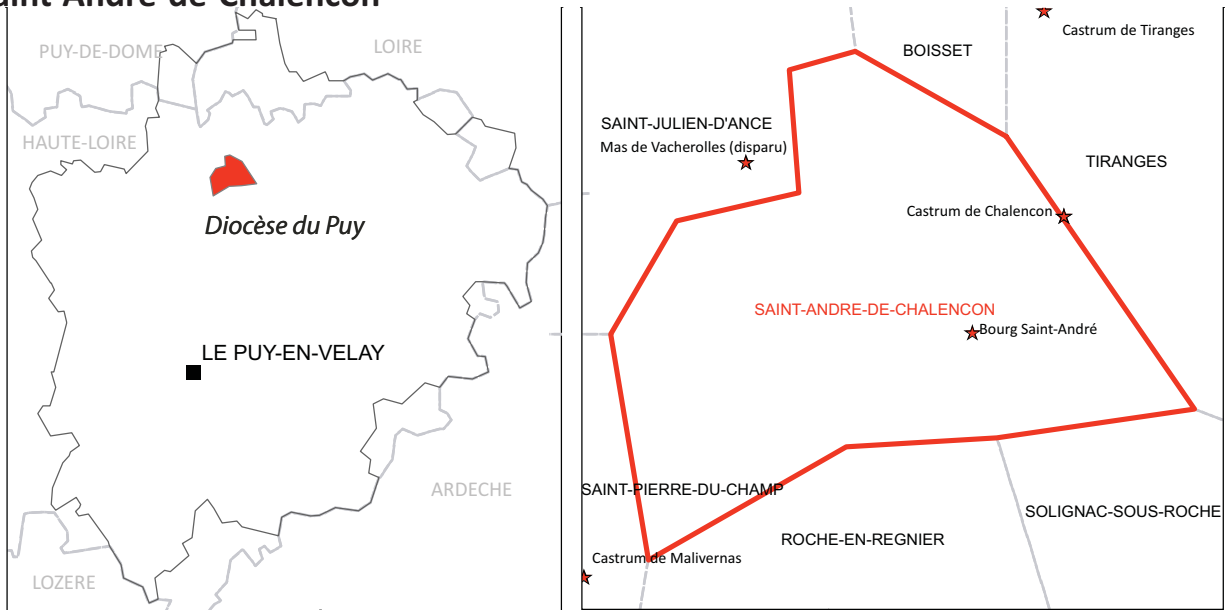


fig. 564. Plan restitué. Laffont (P.-Y.) dir. L'Armorial... op. cit., p. 322. Rozier-Côtes-d'Aurec.



### Saint-André-de-Chalencon



Castrum de Chalencon

1031-1047 : *molendinum de Pisturia in castro chalanconii, et capellana chalanconii* donnée avec l'église de Saint-André de Chalencon au Couvent de Chamalières<sup>112</sup>.

1195-1213 : Bertrand de Chalencon, évêque du Puy, premier membre connu de la famille de Chalencon<sup>113</sup>.

1215 : *castrum*<sup>114</sup>. Possession des Chalencon qui possède aussi Craponne.

1219 : Étienne de Chalencon, évêque du Puy (à la mort de Robert de Mehun)<sup>115</sup>.

1263 : *mandamentum ; castrum*.

Foi-hommage par Bertrand III, seigneur de Chalencon, à Renaud, comte de Forez, du château de Saint-Pal en Chalencon (*Castro Paulo*), de Tauriac et ce qu'il possède au *castrum* et mandement de Craponne<sup>116</sup>.

1293 : *mandamentum*<sup>117</sup>.

1344 : Les sujets de Chalencon sont exempts de tailles et subsides royales par le Sénéchal de Beaucaire<sup>118</sup>.

1349 : Mariage de Walpurg de Polignac et Guillaume de Chalencon<sup>119</sup>.

1418-1443 : Guillaume de Chalencon, évêque du Puy<sup>120</sup>.

1536 : Cité parmi les 24 villes closes du Velay<sup>121</sup>.

1591-1595 : Garnisons ligueuses au lieu de Chalencon<sup>122</sup>.

1906-1932 : Travaux de restauration<sup>123</sup>.

Le *castrum* semble s'être développé surtout sur l'extrémité est de l'éperon sur un espace restreint comprenant la plateforme sommitale avec la chapelle et sur les pentes immédiates du rocher (fig. 576). La partie dénivelée est et sud-est devrait être mieux explorée en ce sens car ils pourraient vraisemblablement accueillir un premier noyau de l'habitat castral perché tourné vers l'est et la vallée de l'Ance.

Par ailleurs, deux ponts médiévaux sont connus sur la rivière : le pont du Diable et le pont Bournery. Ils cristallisent notamment les anciennes voies d'accès au *castrum*. Le pont du Diable s'inscrit dans une chronologie XI<sup>e</sup>-XII<sup>e</sup> s.<sup>124</sup> Il mène à Chalencon par l'est par un chemin arrivant sous l'église. Le second pont, peut-être plus tardif (XIII<sup>e</sup>-XV<sup>e</sup> s.)<sup>125</sup>, ouvre un accès vers Tiranges.

112 Chassaing (A.), *Cartulaire de Chamalières...*, *op. cit.*, charte 202.

113 Jourda de Vaux (G. de), *Les châteaux historiques...*, *op. cit.*, t. 1, p. 83-85.

114 Jacotin (A.), *Preuves...*, *op. cit.*, n°160.

115 Chassaing (A.), *Livre de Podio...*, *op. cit.*, t. 1, p. 208-210.

116 Jacotin (A.), *Preuves...*, *op. cit.*, t. 1 n°140 p. 261

117 Chassaing (A.), Jacotin (A.), *op. cit.*

118 Forestier (F.-H.), éd. *Histoire généalogique...*, *op. cit.*, p. 30 et suiv. [Ms §37].

119 Jourda de Vaux (G. de), *Les châteaux historiques...*, *op. cit.*, t. 1, p. 83-85.

120 Forestier (F.-H.), éd. *Histoire généalogique...*, *op. cit.*, p. 251 et suiv. [Ms §182].

121 Chassaing (A.), *Livre de Podio...*, *op. cit.*, t. 2, p. 347.

122 Chassaing (A.), *Mémoires de Jean Burel...*, *op. cit.*

123 Millery (C.), *Genèse et implantation...*, 2006.

124 Chervalier(J.), *op.cit.*, p. 370-375.

125 *Ibidem*.

### Caput castris

L'extrémité est de l'éperon domine une boucle formée par l'Ance. Il comprend la plateforme soutenant l'ensemble castral. L'accès s'effectue par le flanc sud. Le chemin forme des lacets et est protégé par un mur presque aveugle aux crêtes de murs consolidées (fig. 565). Construit en appareil de moyens à grands moellons de granit équarris, il est renforcé à la base par des arcs de décharge permettant le franchissement des irrégularités de la roche. Ce mur est ouvert d'une porte d'accès à vantaux simples, comportant un arc brisé à chanfrein (fig. 566). Une petite ouverture rectangulaire latérale avait peut-être fonction de surveiller (fig. 567) et protéger l'accès (une archère-canonnière ?). Une seconde fente est aussi présente un peu plus loin dans le mur (fig. 568). La mise en œuvre de l'arc, c'est-à-dire associant des claveaux larges à une légère brisure de l'arc et un chanfrein, inscrit peut-être sa construction à la charnière du XIV<sup>e</sup> s. au XV<sup>e</sup> s. La porte donne accès à un espace étroit qui mène soit à la plateforme sommitale, soit à la chapelle accolée à l'enceinte de cette dernière. L'édifice religieux comprend une nef unique terminée par une abside cul de four et est surtout marquée par un vaste plafond à caisson classicisant<sup>126</sup>. L'église romane, bien que non documentée pour sa fondation, semble avoir d'abord fonctionné comme église castrale avant sa réutilisation comme église paroissiale dans le courant du XVII<sup>e</sup> s.<sup>127</sup> La position de cet édifice à côté de la porte d'entrée du *castrum* concourt à la protection du site. La seconde porte (fig. 569) donne accès à la dernière plateforme. Elle s'ouvre dans une construction soignée de moellons de granit taillés. L'arc est à peine brisé et à arêtes vives. La netteté du module des claveaux et de la chaîne d'angle du mur d'enceinte de la plateforme visible de ce côté fait envisager ces parties comme issues d'une restauration. En effet, une vaste campagne de restauration a eu lieu au début du XX<sup>e</sup> s. entre 1906 et 1932, autour de son classement Monument Historique en 1913. Les documents d'archives signalent une face nord effondrée (1912)<sup>128</sup>. Des travaux restituent le crénelage de la tour et l'élévation des tours semi-circulaires présentes en avancées de l'enceinte sur le flanc ouest (fig. 570). Il semble que l'entrée par laquelle on accède à la plateforme ne soit pas donc pas d'origine. Seul vestige bâti de la plateforme, la tour circulaire est construite en moellons de granits petits à moyens sur un socle granitique. Elle s'élève à une vingtaine de mètres pour environ 4 niveaux anciennement planchéiés et un diamètre de 6,7 m env. Les ouvertures ne conservent qu'un encadrement sommaire sauf pour une fenêtre à simple traverse présente au dernier niveau de la tour (fig. 571). L'accès semble correspondre à une porte bouchée au premier niveau de la tour. Une ligne hélicoïdale marque le parement extérieur de la tour, une tuile liée au mortier dans l'empreinte laissée par la structure fait peut-être envisager une canalisation externe aménagée *a posteriori* pour l'alimentation d'une citerne. Il semble que cette tour n'ait été pas été très fonctionnelle pour la résidence et on envisage assez bien la présence d'un logis à proximité. Un édicule en encorbellement disposé sur le flanc nord de l'enceinte rectangulaire formant cette dernière plateforme (fig. 572) évoque des latrines (deux consoles en quart de rond). Elles étaient peut-être accolées à un logis disparu de ce côté. Une avancée de la plateforme vers l'ouest (fig. 570) bien que remontée en partie (restauration du XX<sup>e</sup> s.) complète l'aménagement.

126 Classé Monument Historique en 1913.

127 Une monnaie romaine a été retrouvée au XIX<sup>e</sup> s. autour de la chapelle (abbé Payrard cité dans Provost (M.), Rémy (B.), *op. cit.*, p 111 : La Base Mérimée situe un fortin gallo-romain...).

128 Millery (C.), *Genèse et implantation...*, *op. cit.*

Une des tours ne forme pas l'angle, elle est assise sur un cul de lampes disposé en tas de charge sur l'angle des murs peut-être dans une chronologie bas Moyen Âge, comme la porte basse de l'accès au *caput castris*. La fortification est entretenue au moins jusqu'à la période des Guerres de Religion où une garnison occupe les lieux entre 1591 et 1595<sup>129</sup>.

### Habitations dans la basse-cour

Un dessin ancien restitue une porte d'entrée au bourg à l'ouest en face du chemin d'accès principal au site et des départs de murs pour une enceinte de bourg disparue (fig. 573)<sup>130</sup>. La mise en œuvre d'un pan d'une des maisons situées à proximité de ce chemin principal renvoie à une chronologie médiévale (bandeau et chanfrein) sans apporter plus d'indices sur l'éventuelle présence d'une porte d'entrée à cet endroit (fig. 574 : maison 1). Une série de maisons du bourg comprend toutefois des éléments architecturaux s'inscrivant dans une chronologie de la fin du XV<sup>e</sup> et du XVI<sup>e</sup> s. (fig. 574 : maisons 2, 3, 5, 6). Une vaste maison, dénommée « Préfecture » excentrée au nord et située en contre-bas de la plateforme pourrait dater des XIII<sup>e</sup>-XIV<sup>e</sup> s. Une aile comprend des éléments architecturaux intérieurs reconnus par l'Inventaire dont une cheminée romane *avec corbeaux de soutien, linteau incurvé, haute souche et mitre* (fig. 575). Elle aurait abrité les salles de justice du mandement (Base Mérimée).

Les maisons tardo-médiévales ne semblent pas devoir être associées au premier développement du *castrum* ; elles lui sont sans doute légèrement postérieures. La ville est en effet dite « close » en 1536. Un grand nombre de maisons se développe dans le bourg entre le XIV<sup>e</sup> et XVI<sup>e</sup> s. Des aménagements défensifs sont effectués dans une chronologie possible des XIV<sup>e</sup>-XV<sup>e</sup> s. Dans les années 1990, les prospections de Bernard Galland, pour la réalisation de plans pour le SDAP de Haute-Loire, affirment la présence de deux pans de murs évoquant la clôture du bourg (fig. 576 : trait bleu). Ils pourraient être associés à une clôture du bourg intervenu au bas Moyen Âge dans la seconde extension du bourg castral lors de l'érection de nouvelles maisons. La richesse relative ayant permis l'érection de ces maisons pourrait d'ailleurs venir de l'exemption des habitants en 1344 de contribuer aux subsides royaux.

129 Chassaing (A.), *Mémoires de Jean Burel...*, *op. cit.*, p. 279, p. 315, p. 370, p. 415 : entre 6 et 10 hommes de guerre à pied.

130 Collection particulière. Source inconnue.





fig. 565. Accès fortifié du flanc sud. Chalencon.



fig. 566. Porte d'accès au caput castris. Chalencon.



fig. 568. Seconde ouverture pour le tir sur la courtine. Chalencon.



fig. 567. Détail d'une ouverture pour le tir flanquant la porte. Chalencon.



fig. 569. Seconde porte d'accès au caput castris. Chalencon.



fig. 570. Avant-corps doté de petites tours circulaires. Chalencon.

CHALENCON  
(Saint-André-de-Chalencon)



niv4	terrasse défensive ?
niv3	pièce à vocation résidentielle fenêtre
niv2	pièce
niv1	pièce
niv0	pièce

fig. 571. Élévation et interprétation des niveaux de la tour circulaire du caput castrî. Chalencon.



fig. 572. Vue générale du site haut (caput castrum). Chalencon.



fig. 573. Dessin anonyme du castrum de Chalencon (XIX<sup>e</sup>-XX<sup>e</sup> s. ?). Saint-André-de-Chalencon.



fig. 575. Cheminée romaine. Rouget (A.), op. cit. Bibliothèque Municipale du Puy-en-Velay. Fonds Cortial. Chalencon.



1.

1. Pan de mur à bandeau



2

*Maisons tardo-médiévale, XV<sup>e</sup>-XVI<sup>e</sup> s.*

**Bourg de Chalencon**



2

2. Porte à arc surbaissé



3.



3.

3. Baie et porte à arc en accolade

4. Fenêtre trilobée (visible de loin seulement)



5

5. Fenêtre à meneau et porte à accolade



6

7

8

6.7.8. Éléments en réemploi : corbeau à visage humanoïde, console à main, baie à appui et accolade

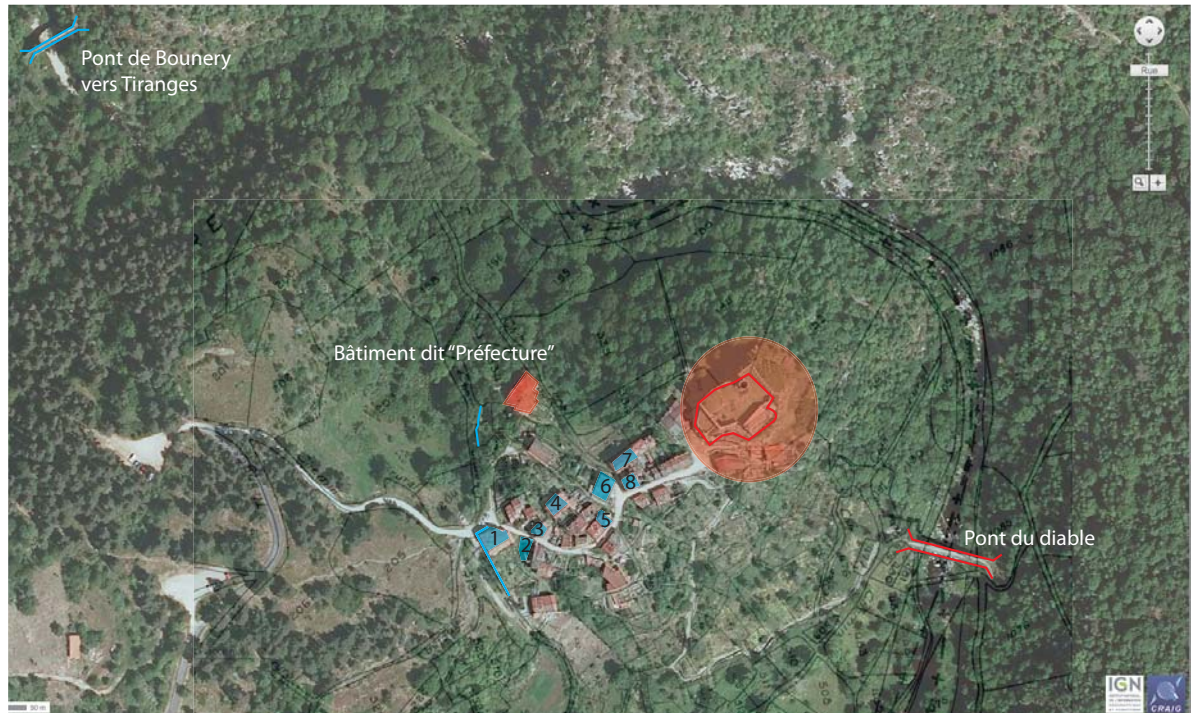


7



8

fig. 574. Les maisons du bourg. Chalencon.



Vue du flanc est et nord. Cl. L. Gouteyron.

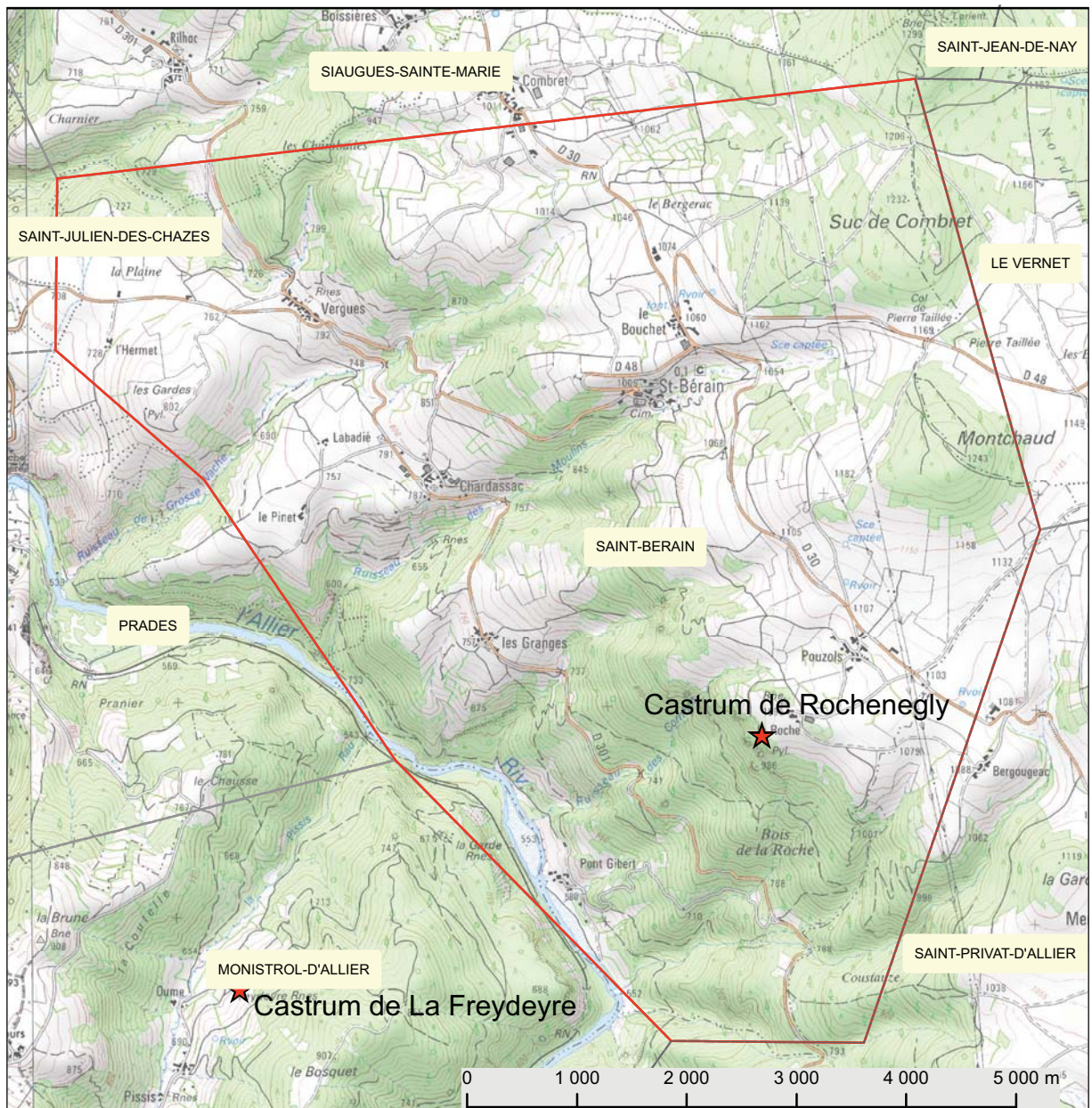
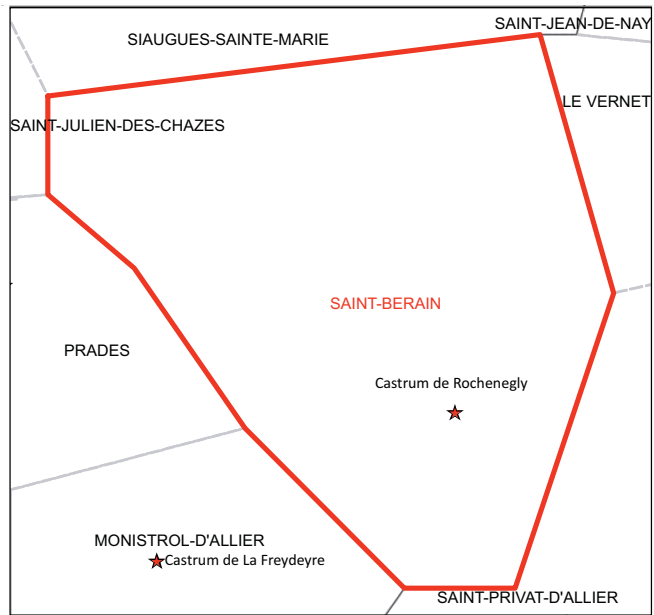
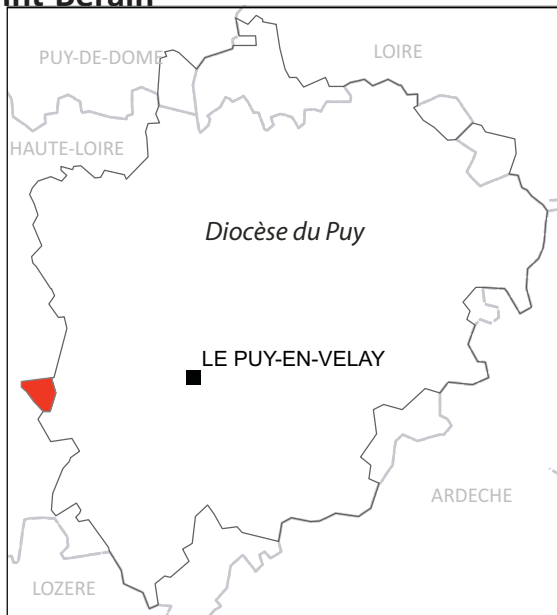


Vue de l'église et du flanc sud. Cl. L. Gouteyron.

fig. 576. Plan du castrum, localisation et évolution du bourg. Chalencon.



### Saint-Bérain



### Castrum de Rothenégly

1060 : Famille qui donne son nom au site<sup>131</sup>.

1255 : *rupes*<sup>132</sup>.

1287 : Hommage du *castrum seu fortalicium*<sup>133</sup> par Pons de Montlaur à l'abbé de la Chaise-Dieu.

1454 : *mansus*<sup>134</sup>.

Gaston Jourda de Vaux dit que la famille délaisse le site dans le courant du XIV<sup>e</sup> s. pour Chamblas (Saint-Étienne-Lardeyrol)<sup>135</sup>. Le site n'est pas circonscrit, le lieu-dit correspond à un à-pic rocheux dans une végétation dense qui ne permet pas d'en dire plus.

Le site castral domine l'Allier sur une hauteur, il fait presque face à Prades et sans doute face au *castrum* disparu de Freydeyre et à celui d'Estours.

---

131 Jourda de Vaux (G. de), *Le nobiliaire...*, *op. cit.*, t. 6 p. 50-54.

132 Chassaing (A.), Jacotin (A.), *op. cit.*

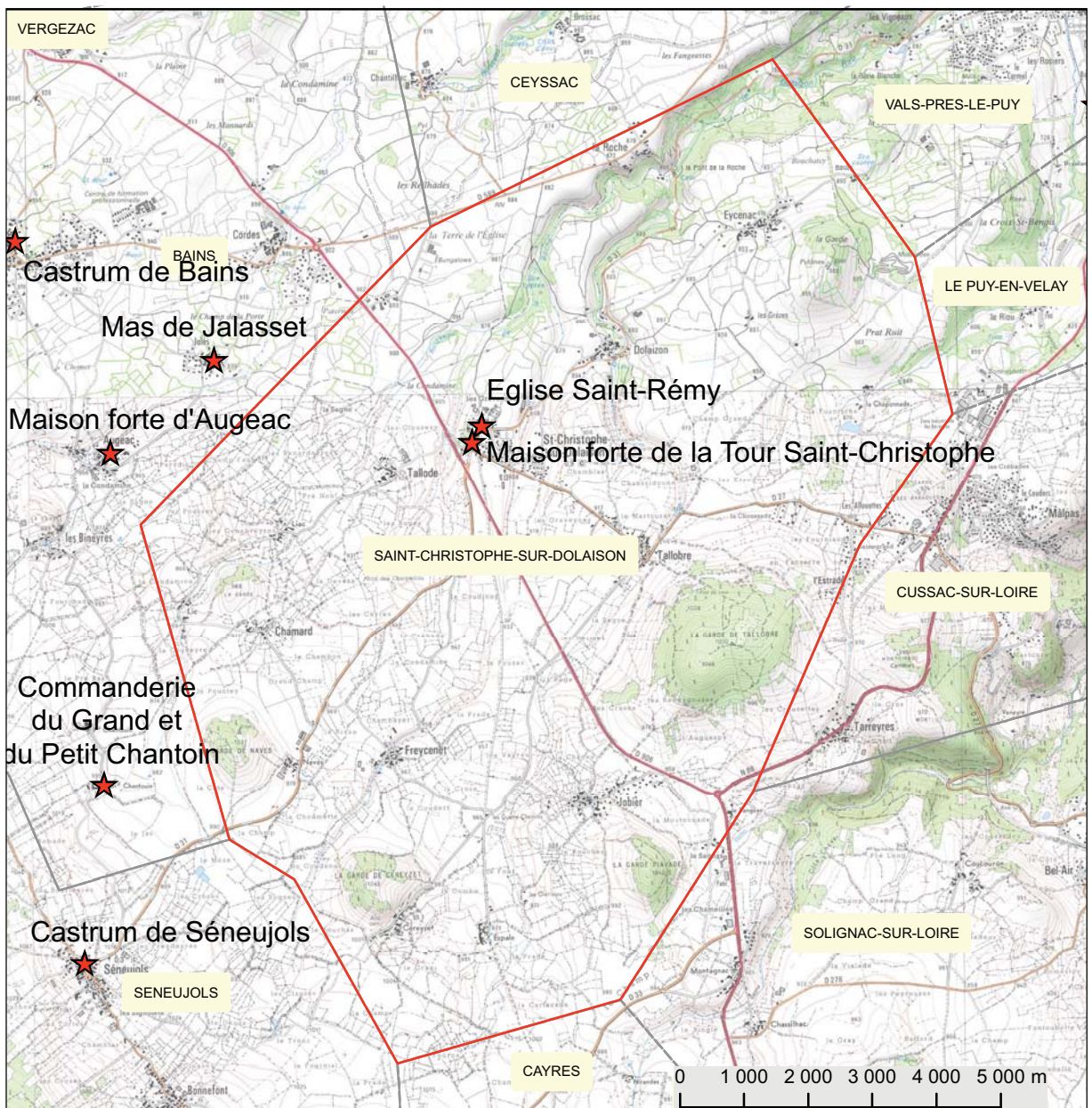
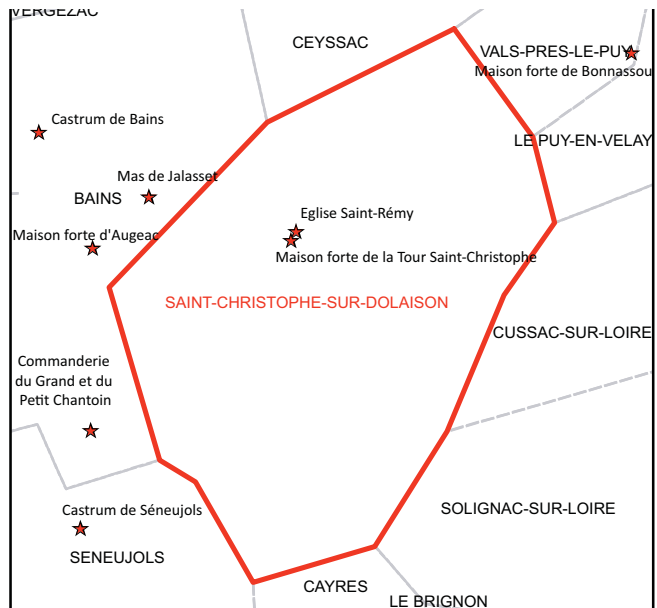
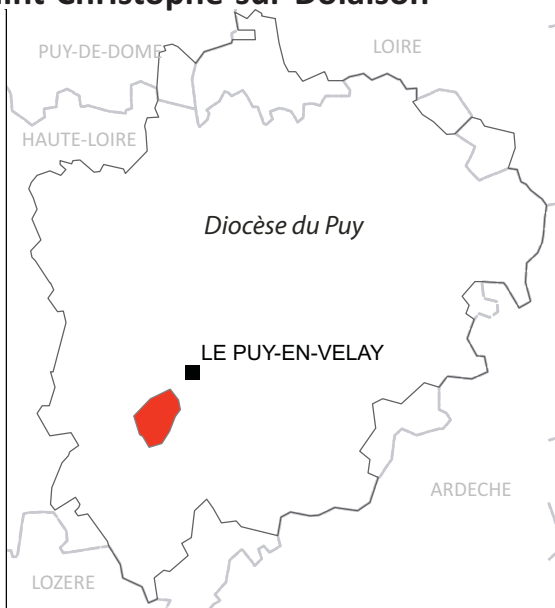
133 Chassaing (A.), *Mémoires d'Antoine...*, *op. cit.*, n°75 : p. 174-175.

134 Chassaing (A.), Jacotin (A.), *op. cit.*

135 Jourda de Vaux (G. de), *Le nobiliaire...*, *op. cit.*, t. 6 p. 50-54.



### Saint-Christophe-sur-Dolaison



Église de Saint-Rémy1163 : *parochia*<sup>136</sup>.

L'habitat se concentre autour de l'église Saint-Rémy qui dépend de l'évêque du Puy (fig. 577). L'église est sans doute élevée dans le courant du XII<sup>e</sup> s. (fig. 578). Cette dernière a fait l'objet d'un aménagement mineur de défense : la tour d'escalier en moellons de basalte en façade donne accès à un massif situé à l'arrière du clocher-peigne (fig. 579) pouvant servir de terrasse de surveillance. D'autres plateformes sont connues sur les églises romanes d'Arlempdes ou de Bains.

136 Chassaing (A.), Jacotin (A.), *op. cit.*

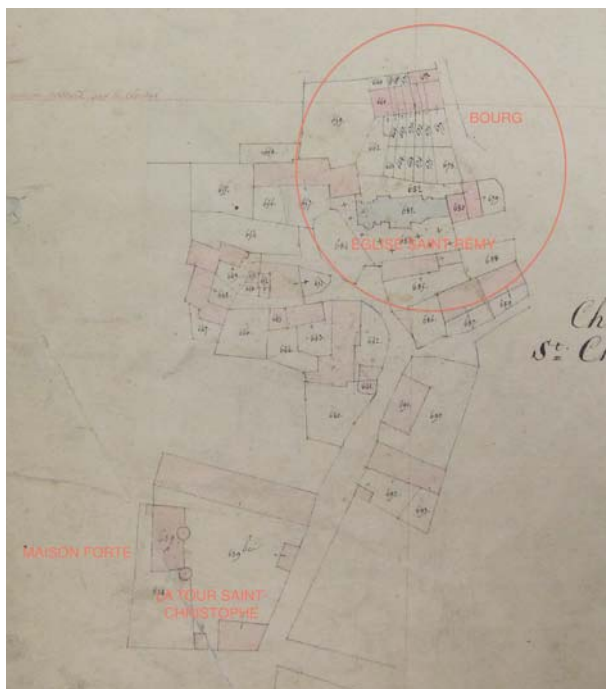


fig. 577. Extrait du plan cadastral de 1836 de Saint-Christophe-sur-Dolaison.



fig. 578. Vue générale de l'église Saint-Rémy. Googlemaps. Saint-Christophe-sur-Dolaison.



fig. 579. Détail de la plateforme sommitale située à l'arrière du clocher. Église de Saint-Rémy. Saint-Christophe-sur-Dolaison.

Maison forte de La tour Saint-Christophe

1330 : Lieu-dit La Roche<sup>137</sup>.

1346 : Différend entre noble Pierre Motet de Saint-Christophe et noble Pierre Bernard de Ceysac, damoiseau, au sujet de la dot de feu Valérie, fille de Pierre Motet et femme de feu Pons Bernard de Ceysac, frère de Pierre Bernard. Sentence qui oblige Pierre Bernard de Ceysac à restituer à Pierre Motet la dot de Valérie<sup>138</sup>.

1346 : Mariage de Guigon de la Rodde, fils de feu Jean, seigneur de Séneujols et de Marguerite Motet, fille de Pierre Motet, seigneur de Saint-Christophe<sup>139</sup>.

1347 : Quittance délivrée par noble Guy de la Rodde, seigneur de Séneujol, à son beau-père, noble Pierre Motet de Saint-Christophe, d'une somme de 86 livres tournois à valoir sur celle de 450 livres assignée en dot à sa femme Marguerite Motet, fille de Pierre<sup>140</sup>.

1442 : Possession de noble Antoine du Bois, fils de noble Jean, chevalier et époux de Catherine de Bonnas<sup>141</sup>.

1510 : *turris s. christofori*<sup>142</sup>.

1589 : Siège du seigneur de Saint-Didier, lieutenant de Chaste<sup>143</sup>. Prise de la tour avec un pétard<sup>144</sup>.

Le corps de logis rectangulaire est cantonné de deux tours circulaires en façade est (fig. 580). Il n'a pas conservé d'attributs défensifs.

La famille seigneuriale (les Motet) a contracté des alliances avec les Ceysac et Séneujols et par conséquent fait sans doute partie des vassaux des Polignac.

L'édifice est situé en sortie sud du bourg de Saint-Rémy. Il occupe une situation de maison forte périphérique, dont un certain nombre de cas a été recensé pour différents lieux du Velay.

137 *Ibidem.*

138 A.D. de Haute-Loire : G10.

139 A.D. de Haute-Loire : G5, f°126.

140 A.D. de Haute-Loire : G10.

141 Jourda de Vaux (G. de), *Les châteaux historiques...*, *op. cit.*, t. 1, p. 267-269.

142 Chassaing (A.), Jacotin (A.), *op. cit.*

143 Chassaing (A.), *Mémoires de Jean Burel...*, *op. cit.*, p. 127.

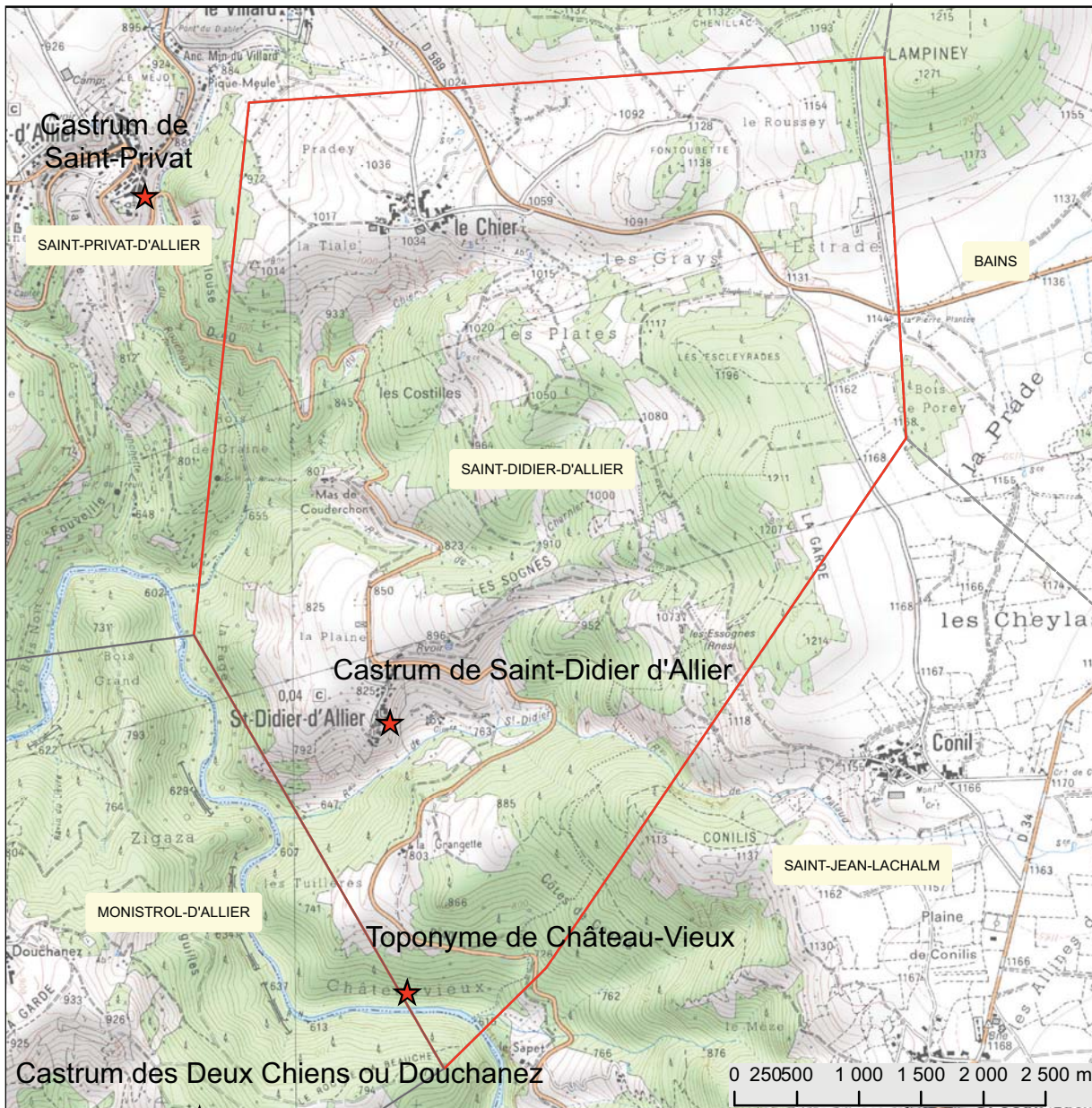
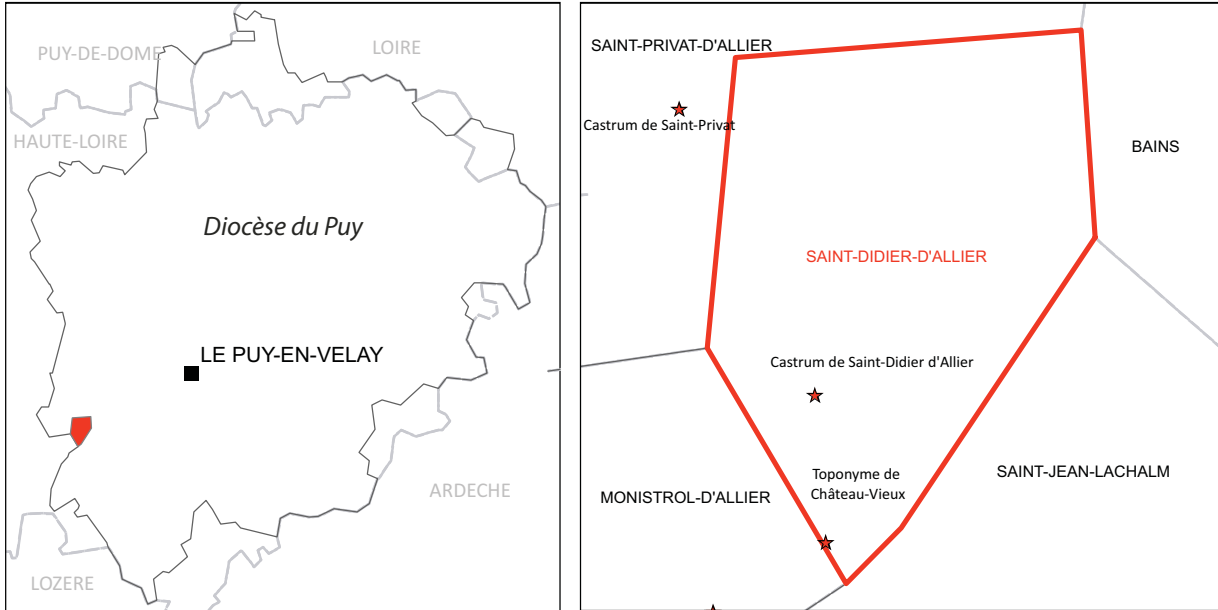
144 Chassaing (A.), *Mémoires de Jean Burel...*, *op. cit.*, p. 376.



fig. 580. Vue de la façade est de la Tour Saint-Christophe. Saint-Christophe-sur-Dolaison.



### Saint-Didier-d'Allier



Castrum de Saint-Didier-d'Allier

ca.1163 : Personnage au nom de Gavarret<sup>145</sup>

1256-1257 : *castrum sive munitio* <sup>146</sup>, possession des Montlaur et parmi les témoins de cet acte est cité un Odo de Garavet *milites*.

1343-1354 : Terrier en faveur de Guigon de Gavaret, seigneur de Saint-Didier d'Allier par le notaire *petro almalhery*<sup>147</sup>.

ca. XIV<sup>e</sup> s. : Passage des troupes anglaises : édifice "dévasté".

La description de la Base Mérimée permet d'approcher les dispositions du logis seigneurial que nous n'avons pas eu l'occasion de visiter.

« Les dispositions sont celles d'une simple maison-forte de plan presque carré, flanquée d'une tourelle d'escalier demi hors-oeuvre sur la façade nord. Un mur d'enceinte défend les côtés nord et ouest. Les ouvertures ont été percées essentiellement sur les façades nord et sud, probablement au XVIII<sup>e</sup> s. La façade ouest a conservé sous la toiture un alignement de consoles à ressauts qui devaient supporter, à l'origine, un appareil défensif. L'entrée des caves se fait par un arc en tiers point qui permet de dater ce niveau du XIII<sup>e</sup> s. Le deuxième niveau de cave remonte à la période romane, comme l'indique le système de voûtement en plein cintre ». L'intérieur comporte des boiseries et décors modernes.

La bâtisse comporte deux corps de logis de deux états différents dont l'unification est effectuée par l'adjonction de la tour d'escalier en milieu de façade ouest. Le logis sud est fortement contreforté et présente des corbeaux de mâchicoulis en brèche volcanique alors que le parement est en basalte. Le logis inclut une ancienne tour quadrangulaire d'époque indéterminée (fig. 581 : substruction en brèche volcanique). La couronne de mâchicoulis correspond à une ancienne disposition du logis dans une chronologie plus tardive (les XIV<sup>e</sup> s. –XV<sup>e</sup> s.) avec l'usage de en moellons de basalte. Le logis nord conserve les corbeaux d'une bretèche disparue ayant sans doute flanquée une entrée aujourd'hui murée (fig. 582).

C'est un terrier de 1343-1354 qui met en évidence la présence d'au moins vingt familles possédantes dans le *castrum* au lieu de Saint-Didier. Parmi les possesseurs, aucun autre titre seigneuriaux que celui du seigneur faisant dresser le terrier et souvent plusieurs membres de la même famille. Deux propriétaires possibles ont aussi été identifiés au moins pour un *hospicium*.

Les biens sont des hôtels (*hospicium*) représenté au même nombre que les maisons ruinées ou terre vacante (*casale*). La *via qua sint de dicto castrum versus ecclesiam* structure cet espace composé aussi de grange, jardin, pré ou champ.

**Terrier 1E376 (A.D. de Haute-Loire)**

*F° 1 hospicium... campum... in loco sancti desiderio... cum grangium... unum ortum... unum pratum... confrontem in nemore...*

*unum hospicium scis in loco sancti desiderio confrontem cum hospicio... item plus unum grangium*

145 Chassaing (A.), Jacotin (A.), *op. cit.*

146 Baluze (É.), *op. cit.*, t. 2 p. 88.

147 A.D. de Haute-Loire : 1E376.

*et uno orto et curte*

*acta fuerint hoc infra castrum sancti desiderii...*

*F° 2 unum ortum vocatur...via qua sint de dicto castro versus ecclesiam*

*F° 2v in loco sancti desiderii uno hospicio... cum casale*

*F° 3 unum hospicium et unam grangiam...*

*F° 4 in loco sancti desiderio...carrera...unum hospicium...*

*F° 4v unum casale scit in loco sancti desiderii qua est contra portale dicti loci.*

*F° 5v unum hospicium ...grangiam et...orto ...loco sancti desiderii qua confrontem hospicio Johannes eschiesis*

Il est suivi des reconnaissances de personnages des lieux alentours.

Le site montre un étalement des maisons avec jardins accolés sur les différents niveaux de terrasse formés par le nivellement naturel du lieu (fig. 583). Une église est encore présente mais disjointe de la tête du *castrum* de 200 m en contrebas à l'est (fig. 584). Cette église est une annexe de Saint-Privat, un prieuré dépendant de la Chaise-Dieu<sup>148</sup>. L'église paroissiale renferme le caveau de la famille Saint-Didier dont les terres relèvent de la famille d'Apchier.

---

148 Rocher (C.), « Pouillé..., *op. cit.*, n°121.




fig. 581. Vue de la bâtisse seigneuriale incluant peut-être une tour. Face sud. Saint-Didier-d'Allier.



fig. 582. Vue de la face nord de la bâtisse seigneuriale. Saint-Didier-d'Allier.



fig. 583. Vue du bourg castral. Saint-Didier-d'Allier.



fig. 584. Extrait du plan cadastral de 1838. Saint-Didier-d'Allier.



### Toponyme de Château-Vieux

1200 : Lieu attesté par céramique<sup>149</sup>.

Site castral disparu situé sur la rive de l'Allier en face du site castral de Douchanez (commune de Monistrol-d'Allier). Le toponyme et la prospection<sup>150</sup> indiquent l'emplacement d'un ancien site médiéval, sans doute castral.

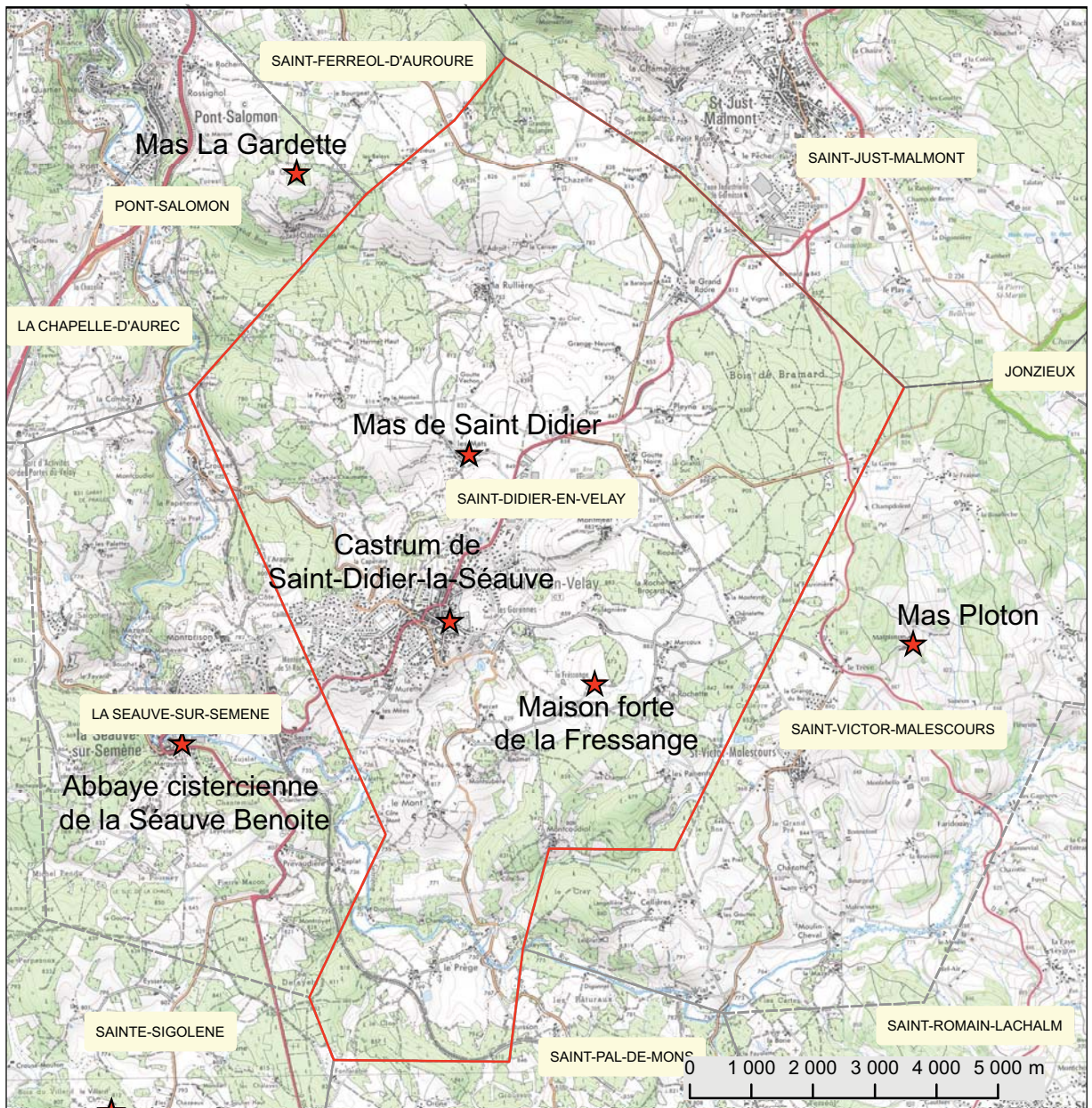
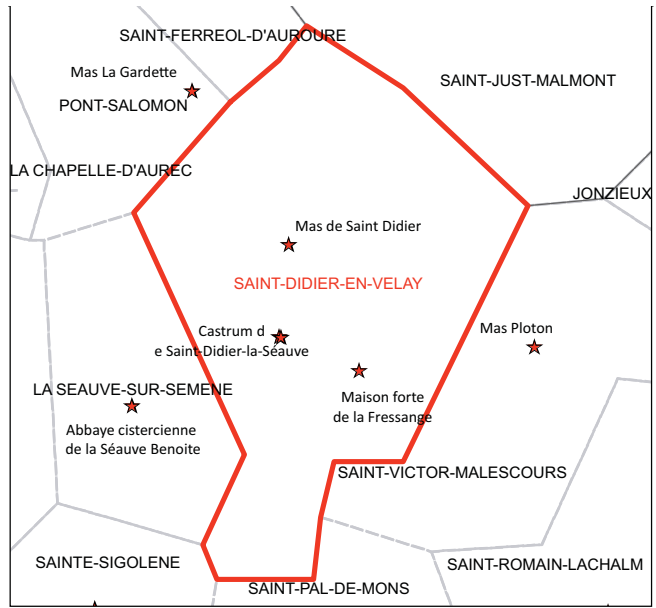
---

149 Raymond (J.), Sermet (C.), *Inventaire des sites désertés...*, *op. cit.*, p. 16-17.

150 *Ibidem*.



### Saint-Didier-en-Velay



Castrum et bourg fortifié de Saint-Didier-la-Séauve

1031-1060 : *parochia castris de sancto Desiderio*<sup>151</sup>.

1164 : *castrum, ecclesiam*<sup>152</sup>.

1275 : Alliance matrimoniale des Saint-Didier avec les Chalencon. La famille de Saint-Didier est également vraisemblablement liée aux Retourtour<sup>153</sup>.

1285 : Hommage par noble Jausserand, seigneur de Saint-Didier, du château et bourg de Saint-Didier<sup>154</sup>.

1299 : Testament de Jausserand de Saint-Didier où, dans un des articles, est demandé à ce que les sujets qui effectuent des corvées pour le seigneur soient nourris au frais du seigneur pendant le temps de leur travail et que ceux qui habitent « la ville » de Saint-Didier puissent vendre pendant la semaine tout ce que bon leur semblerait sans être obligés de payer aucun droit de leyde, exceptés les mercredi, jeudi et jours de foire. Il accorde également le droit à ses sujets de tester leur bien<sup>155</sup>.

1326 : Négociation entre les taverniers et le seigneur au sujet de taxe<sup>156</sup>.

1336 : La famille quitte l'habitation du château pour celui de Lamastre<sup>157</sup>.

1362 : Reconnaissance du vicomte de Polignac, seigneur de Saint-Didier, mari d'Isabel de Saint-Didier, du château et forteresse de Saint-Didier à l'évêque du Puy<sup>158</sup>.

1348 : Donation par Jausserand de Saint-Didier d'une maison pour la fondation d'un hôpital à Saint-Didier-en-Velay.

1350 : Jausserand de Saint-Didier, Briand de Retourtour et Gérenton de Solignac, seigneur d'Aurec et Oriol, ravagent les terres du seigneur de Cornillon<sup>159</sup>. Des lettres de rémission sont accordées au seigneur de Saint-Didier.

1351 : Le seigneur de Saint-Didier cède le droit de mainmorte aux habitants de la ville et du mandement de Saint-Didier<sup>160</sup>.

1367 : Testament de Jausserand indiquant une chapelle qu'il avait fait bâtir lui-même, *au-dessous de la tour de son château de Saint-Didier*<sup>161</sup>.

1368 : *burgum forte infra castris*<sup>162</sup>.

1372 : Le vicomte de Polignac exempte les habitants de la taille. Des prud'hommes peuvent lever une taxe *affectée aux réparations du château et bourg de Saint-Didier ; reparatione seu fortificatione dicti castris et burgi*<sup>163</sup>.

151 Chassaing (A.), *Cartulaire de Chamalières...*, *op. cit.*, n°99.

152 Chassaing (A.), *Livre de Podio...*, *op. cit.*, t. 1, p. 76.

153 Cf. Notice Dunières.

154 Lascombe (A.), *Répertoire général...*, *op. cit.*, art. Saint-Didier et Dunières.

155 Rapporté par Fraisse (abbé H.), « Baronnie de Saint-Didier... », *op. cit.*, t.1 p. 508.

156 Jacotin (A.), *Preuves...*, *op. cit.*, n°244 note p. 58-59.

157 Poble (P.-É.), *La citadelle...*, 1997b ; Fraisse (abbé H.), « Baronnie de Saint-Didier... », *op. cit.*

158 Jacotin (A.), *Preuves...*, *op. cit.*, n°642 p. 68.

159 Fraisse (abbé H.), « Baronnie de Saint-Didier... », *op. cit.*

160 Fraisse (abbé H.), « Baronnie de Saint-Didier... », *op. cit.*

161 *Ibidem*.

162 Poble (P.-É.), *Prospection-Inventaire sur les communes de Saint-Didier-en Velay et la Séauve-sur-Semène...*, 1994.

163 Jacotin (A.), *Preuves...*, *op. cit.*, n°244 p. 58.

1383-1395 : Hommage de Louis de Joyeuse, seigneur de Saint-Didier, pour le fort et château de Saint-Didier<sup>164</sup>.

1470 : Les habitants demandent à leur seigneur, Tannequin, vicomte de Joyeuse, l'autorisation de *reconstruire les murs d'enceinte en partie ruinée par les incursions des gens de guerre*. Ils obtiennent satisfaction moyennant *une somme de cinquante écus d'or et le double engagement de ne point ouvrir de jour dans les murailles au préjudice de la chose publique et de remettre les clefs de la ville, à toute réquisition du vicomte*<sup>165</sup>. L'autorisation de se fortifier est également soumise à des limites fixées d'avance<sup>166</sup> : les murailles de la ville doivent joindre le château du lieu<sup>167</sup>.

1536 : Cité parmi les 24 villes closes du Velay<sup>168</sup>.

1563 : *passage des nouveaux évangelistes*<sup>169</sup>.

1567 : Contributions de la ville aux levées et impôts pour vivres et munitions au parti royaliste<sup>170</sup>.

1581 : Réparations des murailles. *y aurois eu depuis plusieurs années trois ou quatre brèches dont deux environ ont été refaites à neuf à grand frais et dépenses*<sup>171</sup> : Il reste une brèche de 25 toises environ située dans le clos du château et joignant l'église de la ville. Elle est réparée d'un mur de pierre sèche ; instructions pour la fortification par le baron de Saint-Vidal : 200 écus accordés ; acte des consuls de démolir la maison de Sébastien Plantin assise au faubourg de Lyon *par commandement de Saint-Vidal* pour rendre la place plus forte ainsi que murer les portes, nettoyer les fossés, faire provisions de poudre et munitions. Le baron ordonne aussi la garde de la brèche.

1586 : Réunion des consuls sur la garde de la ville : *Délibérer avec le capitaine Sagesse de tout ce que est nécessaire pour la garde et qu'il faut sommer parachever le prisfait des murailles*<sup>172</sup>.

1591 : Démantèlement des murailles par le duc de Nemours.

1594 : Reconstruction<sup>173</sup>.

1595 : Levée d'arquebusiers pour la garnison du lieu<sup>174</sup>.

La mention de *parochia castris* n'est rencontrée, en Velay que pour le site de Saint-Didier, ce qui suppose que la fondation est d'origine castrale. En revanche, la famille Saint-Didier n'apparaît de manière certaine dans les textes, qu'à partir du milieu du XIII<sup>e</sup> s. Il reste peu de vestiges visibles pour appréhender la fortification du *castrum* ou du bourg fortifié de Saint-Didier. Le parcellaire du cadastre napoléonien et la lecture des textes permettent d'émettre des hypothèses (fig. 585). Un premier pôle de peuplement semble s'être concentré aujourd'hui autour de l'église : sans doute la *parochia castris* du XI<sup>e</sup> s. Ce premier bourg a disparu pour l'aménagement d'une grande place (Jeanne d'Arc et Senis).

164 Lascombe (A.), *Répertoire général...*, *op. cit.* ; Fraisse (abbé H.), « Baronnies de Saint-Didier... », *op. cit.*

165 Jacotin (A.), *Preuves...*, *op. cit.*, n°244 note p. 59.

166 Antoine Jacotin cite l'extrait d'un document placé dans un terrier de la Série E des A.D. de Haute-Loire.

167 Fraisse (abbé H.), « Baronnies de Saint-Didier... », *op. cit.*

168 Chassaing (A.), *Livre de Podio...*, *op. cit.*, t. 2, p. 347.

169 Poble (P.-É.), *La citadelle...*, *op. cit.*, p. 48.

170 Poble (P.-É.), *La citadelle...*, *op. cit.*, p. 50-52.

171 Poble (P.-É.), *La citadelle...*, *op. cit.*, p. 55-56.

172 *Ibidem*.

173 Poble (P.-É.), *La citadelle...*, *op. cit.*, p. 61.

174 Chassaing (A.), *Mémoires de Jean Burel...*, *op. cit.*, p. 423.

L'abbé Fraisse évoquait aussi la possibilité de lire, dans la tour de l'église, une tour seigneuriale<sup>175</sup> (fig. 586), ce qui n'est pas improbable. Une chapelle Notre-Dame est fondée en 1367, *au-dessous de la tour de son château de Saint-Didier*<sup>176</sup>. Cette mention indique en tout cas qu'à la fin du XIV<sup>e</sup> s. la chapelle est distincte de la tour seigneuriale. À la fin du XVI<sup>e</sup> s. l'église paroissiale et son cimetière sont situés à proximité immédiate de l'édifice seigneurial du *castrum*. La morphologie de la tête de ce *castrum* reste donc imprécise à partir des données planimétriques et archivistiques. L'emplacement exact du logis seigneurial ne peut être déterminé qu'archéologiquement. La tour de Rejoly désignait la tour du seigneur de Saint-Didier dans des documents plus tardifs<sup>177</sup>.

Le bourg est mentionné dès le premier hommage de 1285. Des libéralités sont accordées par des articles du testament de Jausserand de Saint-Didier en 1299. L'abbé Fraisse a proposé d'y voir la première charte de franchise du bourg, terminologie reprise par la suite dans les études ultérieures concernant ce lieu<sup>178</sup>. Il n'est pas question, dans ces droits, d'éléments relatifs à la fortification du bourg. Ce bourg peut correspondre autant aux maisons comprises dans le *castrum* ou bien à un habitat subordonné. La locution *burgum forte infra castrum* de 1368 concrétise la présence d'un bourg fort distinct de la tête du *castrum*. La fortification de la ville basse est distincte de l'espace seigneurial jusqu'en 1470, où les réparations autorisées spécifient qu'elles doivent relier celle du *castrum* haut. Ces constructions et-ou réparations de la muraille de la ville basse interviennent dans un contexte où l'on voit que les habitants obtiennent de plus en plus de droits sur la gestion de leur ville (entre 1372 et 1470). Les terriers modernes rapportent l'organisation du bourg. Pierre-Éric Poble a restitué, sans doute à partir de ces documents, un flanquement par des tours circulaires. Le cadastre napoléonien ne présente pas de tels vestiges. Un fossé encadrait la ville de 9 m de large pour 2,5 m à 3 m de profondeur. Plusieurs portes ouvrent sur les voies de circulation menant à Lyon, Montfaucon ou la Séauve. La disposition architecturale défensive de ces portes n'est pas connue, tout comme leur chronologie. La tour de l'horloge donne accès au *castrum* haut et a été détruite à la fin du XVIII<sup>e</sup> s. La maison forte de la Fressange est une des maisons nobles situées à proximité du *castrum* haut (cf. ci-après) voire peut-être un logis accolé à l'enceinte ou à une porte d'accès au *castrum*.

### **Terrier et Reconnaissances de Saint-Didier la Séauve pour Guillaume, vicomte de Joyeuse 1562-1584<sup>179</sup>.**

F° 30 v. *une maison sise près de la porte du horologe du chasteau vieux, confronte au matin les murs du chasteau vieulx devant le chemin duquel on va de saint-didier à l'église au soir le chemin qui va de la porte de lyon à la porte de Montfaucon bize la maison et court de messire laurent de Montgomery.*

La rue publique est la voie qui mène de Lyon à Montfaucon. Une autre porte mène à Monistrol.

Les faubourgs sont sur la route de Lyon, Monistrol et de la Font. Le château a des fossés.

F°60 la maison de messire Marcellin Romeyer, châtelain dudit lieu de Saint-Didier.

175 Fraisse (abbé H.), « Baronnies de Saint-Didier..., *op. cit.*, t 1 p. 548.

176 Fraisse (abbé H.), « Baronnies de Saint-Didier..., *op. cit.*

177 Poble (P.-É.), *La citadelle...*, *op. cit.*

178 Fraisse (abbé H.), « Baronnies de Saint-Didier..., *op. cit.* ; Rouchon (U.), « Les chartes..., 1922 ; Poble (P.-É.), *La citadelle...*, *op. cit.*

179 A.D. de Haute-Loire : 1E93.

F°65 v. Reconnaissance de Benoit de montcogniol : *une sienne maison assise dans le château de Saint-Didier confrontant le matin la maison de Claude Tavernier (prieur ?) vant et soir la maison dudit seigneur, bize la rue et place estant au devant **les galleries de moug ? seigneur***

F°138 v. Vidal Massard, prieur de l'église paroissiale de Saint-Didier : *une sienne maison assise au château audit saint-didier, confrontant au matin avec **le cimetièrre de ladite église paroissiale de saint-didier**, vant et soir avec la ruelle environnant ladite maison de bize avec la maison de Isabeau bergière.*



### Saint-Didier-la-Séauve

© Archives Départementales de la Haute-Loire, droits réservés.

- - - Restitution enceinte parochia castris
- - - Restitution d'une première extension du bourg autour du castrum haut
- - - Restitution enceinte burgum forte

- A. "Hôtel" du Château
- B. "Maison" du Château
- C. Maison de la Fressange

- 1. Porte de l'Horloge
- 2. Porte de la Séauve
- 3. Porte de Montfaucon
- 4. Porte de Lyon

fig. 585. Restitution des espaces fortifiés de la ville sur fond de cadastre napoléonien (s.d.). Saint-Didier-en-Velay.



fig. 586. Vue de l'église de Saint-Didier-en-Velay.



fig. 587. Vue de la tour-clocher, partie haute de l'église de Saint-Didier-en-Velay.



fig. 588. Vue de la tour-clocher, partie basse de l'église de Saint-Didier-en-Velay.



fig. 589. Vue du chevet de l'église de Saint-Didier-en-Velay.



Maison de la Fressange1361 : Lieu<sup>180</sup>.1368 : Jean Allier de la Fressange reconnaît la *turrim et domus fortis infra burgum castri s. desiderii*<sup>181</sup>.

Au XIV<sup>e</sup> s. il s'agit d'une *turrim cum domo, ipsius turri contigue* construite près de la *posterla* du bourg fortifié du château. Le lieu est remanié aux XVII<sup>e</sup> et XVIII<sup>e</sup> s. La grosse tour disparaît à la fin du XVII<sup>e</sup>s. Un dénombrement des biens du seigneur de la Fressange décrit ainsi cette maison : *une maison, une estable (écurie), petit jardin étant au devant du portail (...) avec les mazures d'une grande tour carrée que y souloit être entièrement garnie de pomeaux et girouettes aux armoiries de la famille Allier de la Fressange (...) avec leurs grands portaux et places au devant, avec leurs court et basse-cour fermées, enclos d'hautes murailles avec leurs grands portaux et encore avec aysances des fossés et galeries d'une petite porte avec une muraille ou petit ravelin estant sur le derrière de la maison et proche le portail du four appelée ladite porte: la poterle (...) (XVI<sup>e</sup> s.)*<sup>182</sup>.

Mas de Saint-Didier-les Mâts1327 : Lieu<sup>183</sup>.1455 : *grangiam sine boriā de manso sine suit domina*<sup>184</sup>.

Lieu vraisemblablement non fortifié.

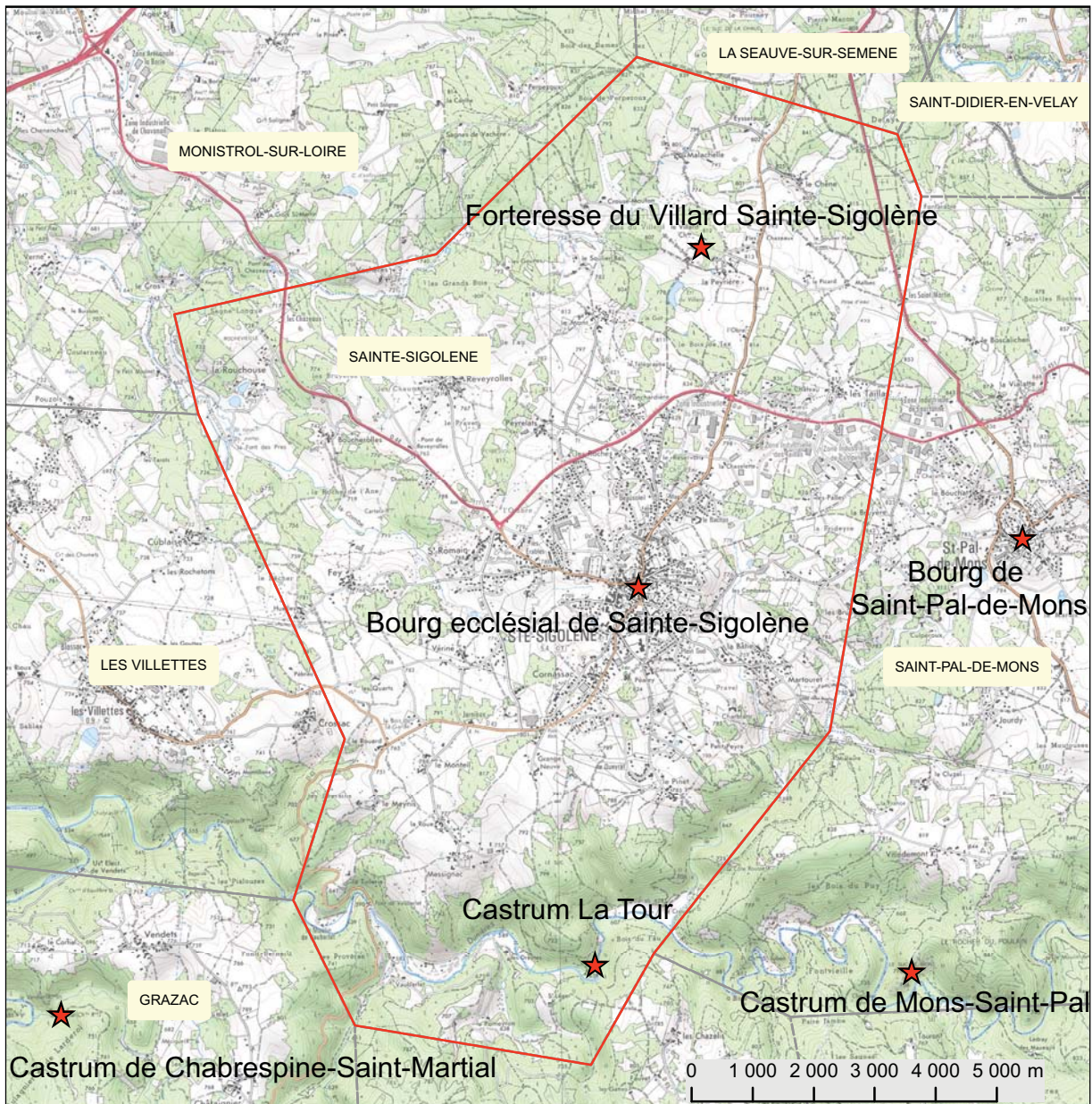
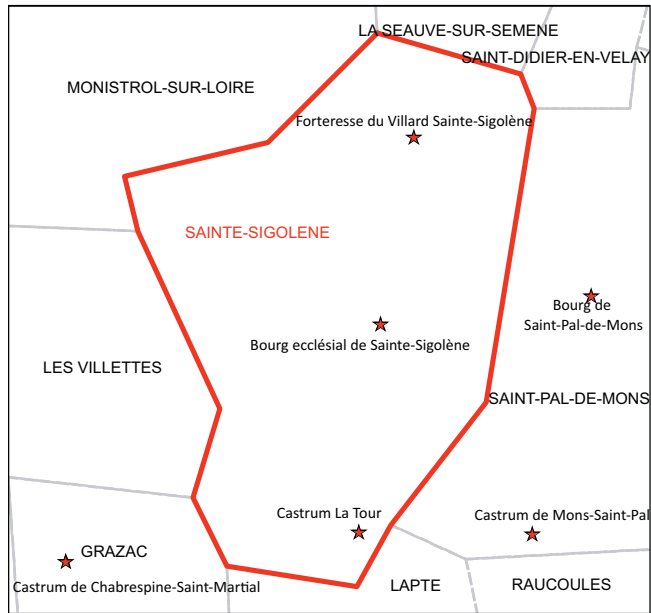
---

180 Chassaing (A.), Jacotin (A.), *op. cit.*

181 Poble (P.-É.), *Prospection thématique...*, *op.cit.*182 Poble (P.-É.), *Prospection thématique...*, *op.cit.* ; Poble (P.-É.), *La citadelle...*, *op. cit.*183 Poble (P.-É.), *Prospection-Inventaire sur les communes de Saint-Didier-en-Velay, La Séauve-sur-Semène, Saint-Victor...*, 1996 : Archives privées Famille Peloux184 Poble (P.-É.), *Prospection-Inventaire sur les communes de Saint-Didier-en-Velay, La Séauve-sur-Semène, Saint-Victor...*, *op. cit.* : A.D. de la Loire : Fonds Chaleyser Ms 1288 non fol.



### Sainte-Sigolène



## Bourg de Sainte-Sigolène

1164 : *ecclesia* dans la mouvance de l'évêché<sup>185</sup>.

1233-1234 : Charte d'échange de terres entre Simon Malet et l'évêque du Puy<sup>186</sup> : l'évêque échange les terres de la Tour, Chabrespine et du Villard (près Sainte-Sigolène) contre des biens territoriaux à Mézères, Saussac, Yssingaux et contre la *capellam ad ecclesiam dictae sanctae sigolena* (les dîmes de la cure).

1595 : Incendie du bourg par les Ligueurs<sup>187</sup>. La garnison de la ville de Monistrol est conduite par Lestrangé (700 ou 800 en nombre), *ne pouvant prendre les forts de Sainte Sigolène mirent le feu et brûlèrent 30 bâtiments audit lieu*. Ils y retournent le lendemain et pillent et brûlent quatre maisons en plus<sup>188</sup>.

La nouvelle église au vocable Barthélémy conserve des chapelles des XV<sup>e</sup>-XVI<sup>e</sup> s. et une tour porche (fig. 590) de la même période malgré une vaste reconstruction autour de 1869. Les arcs médiévaux repérés se concentrent à proximité de l'église (aux abords nord-ouest fig. 591). Sur le cadastre napoléonien, au même endroit un bâtiment quadrangulaire cantonné de deux tours potentielles correspond probablement au logis fort du prieur (fig. 592).

185 Chassaing (A.), *Livre de Podio...*, *op. cit.*, t. 1, p. 76.

186 A.D. de Haute-Loire : G66 et G87.

187 Badiou (abbé), « Deux documents concernant Sainte-Sigolène... », 1874-1875.

188 Badiou (abbé), *op. cit.*



fig. 590. Vue de la tour-porche. Sainte-Sigolène.



fig. 591. Vue générale de la partie correspondant au bâti le plus ancien du bourg. Sainte-Sigolène.



fig. 592. Extrait du cadastre napoléonien de 1810. Sainte-Sigolène.

Castrum de La Tour

1100 : Lieu<sup>189</sup>.

1233-1234 : Échange de terres entre Simon Malet et l'évêque du Puy : l'évêque échange les terres et châteaux de la Tour, Chabrespine et du Villard (près Sainte-Sigolène) contre des biens territoriaux à Mézères, Saussac, Yssingaux et la cure de Sainte-Sigolène<sup>190</sup>.

1285 : Hommage par noble Jausserand Malet, du château et mandement de la Tour à l'évêque du Puy<sup>191</sup>.

1290 : Hommage de Jaucerand Malet, seigneur de la Tour, pour son château de la Tour<sup>192</sup>.

1325 : *turris*<sup>193</sup>.

Les auteurs du dictionnaire topographique identifient un lieu de la tour, cité dans le cartulaire de Cluny, comme celui-ci. Toutefois, ils supposent aussi que le *castrum* de Turre cité dans la bulle papale de 1164-1165 correspond à ce site ; pour cette occurrence, il apparaît qu'il ne s'agit pas de ce *castrum* mais d'un autre situé dans le sud, ce qui fait douter de la fiabilité de la première identification dans le cartulaire de Cluny. Ce site est aussi confondu avec celui de la Tour-Maubourg à Saint-Maurice de Lignon. Il s'agit ici du premier site appartenant aux seigneurs Malet qui, par la suite, semblent avoir érigé une forteresse à Maubourg.

Le site occupe une des rives de la Dunières entre Saint-Sigolène et Grazac. Il semble être composé de deux espaces : un éperon haut supportant peut-être une tour à l'origine et une plateforme supportant des logis. En effet, une carte postale ancienne (fig. 593) montre ces deux pics rocheux dominant des terrasses menant à la Dunières où l'on voit les vestiges d'un moulin là où sont alignés les personnages (au premier plan à droite). L'éperon le plus élevé est envahi de végétation et on ne lit que quelques assises (fig. 594) et l'aménagement d'un fossé (fig. 595). La plateforme située non loin de cet éperon comporte deux corps de logis disposés en L, peut-être non jointifs, aujourd'hui disparus (fig. 596). Une chapelle Saint-Julien se situerait non loin<sup>194</sup>. La tour quadrangulaire du premier plan semble être l'édifice le plus ancien des logis. La base comporte un glacis, le sommet comporte la base d'une échauguette sur corbeaux et le pan de mur visible, une fenêtre à meneau. Si l'échauguette et la fenêtre à meneau renvoient à une chronologie bas Moyen Âge- époque moderne, la base de la tour peut être plus ancienne. Le corps de bâtiment rectangulaire le plus récent comporte deux étages desservis par une tour d'escalier pentagonale sur façade est. Il est percé d'une fenêtre à meneaux non moulurés. Des armoiries sont sculptées au-dessus de la porte. La tour d'escalier comprend des canonnières à ébrasement externe (fig. 597). L'élévation de ce logis s'inscrit vraisemblablement dans le courant du XVI<sup>e</sup> s.

189 Chassaing (A.), Jacotin (A.), *op. cit.*

190 A.D. de Haute-Loire : G66 et G87.

191 Lascombe (A.), *Répertoire général...*, *op. cit.*, art. La Tour Maubourg.

192 A.D. de Haute-Loire : G33.

193 Chassaing (A.), Jacotin (A.), *op. cit.*

194 Mounier (J.), « Histoire du château de la Tour ... », 1973.



fig. 593. Carte postale du début du XX<sup>e</sup> s. J. Douspis, éditeur, Monistrol. Collection Privée. La Tour. Sainte-Sigolène.



fig. 594. Vue générale du pic rocheux. La Tour. Sainte-Sigolène.



fig. 595. Vue générale d'un fossé aménagé en deçà du pic rocheux. La Tour. Sainte-Sigolène.



fig. 596. Vue générale de la plateforme supportant des logis faisant face à l'éperon. Carte postale du début du XX<sup>e</sup> s. J. Douspis, éditeur, Monistrol. Collection Privée. La Tour. Sainte-Sigolène.



fig. 597. Vue rapprochée de la tour d'escalier du logis situé en arrière-plan de la figure précédente. Carte postale du début du XX<sup>e</sup> s. J. Douspis, éditeur, Monistrol. Collection Privée. La Tour. Sainte-Sigolène.

Forteresse du Villard de Sainte-Sigolène

1233-1234 : *et honoribus ques castrum de Turre percipere consuevit in villa del Villard feudo et dominio del Villard*

Charte d'échange de terres entre Simon Malet et l'évêque du Puy<sup>195</sup> : l'évêque échange les terres de la Tour, Chabrespine et du Villard (près Sainte-Sigolène) contre des biens territoriaux à Mézères, Saussac, Yssingeaux.

1290 : Hommage de Guillaume Royrand, chevalier, de la moitié du lieu et appartenances du Villard qu'il tient par indivis<sup>196</sup>.

1304 : Village et forteresse avec les murs du Villard tenus par Guigon Royrand<sup>197</sup>.

1327 : Hommage par Guigon Royrand, damoiseau du mas de Villard et des lieux d'Espinasse<sup>198</sup>.

1585 : Date gravée sur une fenêtre à simple traverse.

1586 : Testament de Claude II Royraud, baron du Villard, seigneur du Chambon et de la Rivoire, fait *dans la chambre basse de la vieille tour* du château du Villard<sup>199</sup>.

1620 : Autre testament effectué *dans la chambre basse de la tour carrée*<sup>200</sup>.

L'édifice résidentiel se compose d'un corps de logis disposé en L garni à ses deux extrémités de tours circulaires. L'ensemble devait vraisemblablement s'inscrire dans un quadrilatère comme en témoigne l'arase d'un mur filant vers le sud et la différence de construction dans le mur de la tour est, soulignant un arrachement de mur possible (fig. 598). Le logis est un remaniement moderne. Les deux tours sont plus anciennes. La tour est légèrement talutée. Elle comporte deux états : l'un fonctionne avec les ouvertures pour le tir à trémie et redent extérieur, l'autre est un surhaussement du dernier niveau intégrant l'ouverture de fenêtre à meneau (fig. 599). Les deux mêmes campagnes se retrouvent dans la tour sud pourtant plus imposante (fig. 600). Le nivellement du site a en effet conservé de ce côté un talus plus important. La tour conserve la trace d'une canonnière à ébrasement externe rectangulaire bouchée indiquant une mixité dans la présence des ouvertures de tirs pour arme à feu (fig. 601). Ce type d'ouverture, placée en tir rasant, a peut-être été masqué dans la tour est par l'édification moderne du logis. Au Monastier, le logis abbatial comporte des canonnières à la française, placées autour de 1525. Une des fenêtres à simple traverse comporte la date gravée de 1585 (fig. 602). Ainsi, malgré l'ancienneté du site dans les textes, les éléments les plus anciens encore en élévation de cet édifice sont compris entre 1525 et 1585.

195 A.D. de Haute-Loire : G66 et G87.

196 Poble (P.-É.), *Prospection thématique...*, *op.cit.*

197 *Ibidem.*

198 Arzac (abbé G.) *La baronnie du Villard...*, 1875.

199 Moret (P.), « Abbé Henri Fraisse... », *op. cit.*, p. 16-18.

200 Fonds Chaleyser *ca.*1040 cité dans Moret (P.), « Abbé Henri Fraisse... », *op. cit.*, p. 18.



fig. 598. Vue de la tour est, face sud. Le Villard de Sainte-Sigolène.



fig. 599. Vue de la tour est, face est. Le Villard de Sainte-Sigolène.



fig. 600. Vue générale de la tour sud. Le Villard de Sainte-Sigolène.



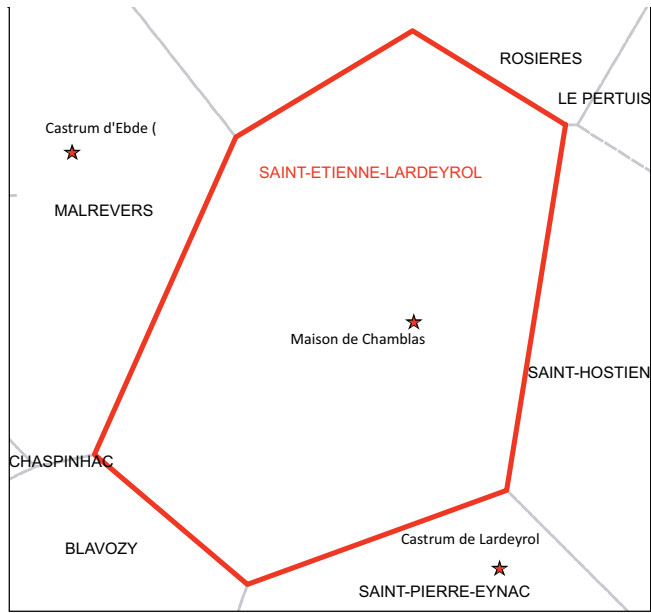
fig. 602. Date gravée sur la fenêtre de la tour sud. Le Villard de Sainte-Sigolène.



fig. 601. Canonnière bouchée de la tour sud. Le Villard de Sainte-Sigolène.



### Sainte-Étienne-Lardeyrol



### Maison de Chamblas

1277 : Lieu<sup>201</sup>.

1595 : Passage des troupes de Lestrangle<sup>202</sup>.

La famille de la Rothenégly dont le *castrum* est à Saint-Bérain s'installe dans ce lieu dans le courant du XIV<sup>e</sup> s. d'après Jourda de Vaux<sup>203</sup>.

Le corps de logis actuel ne présente pas d'éléments de fortification visible. Il se caractérise par une tour circulaire décentrée sur un des longs côtés du logis rectangulaire. Les éléments actuels visibles ne permettent pas d'approcher une chronologie autre que moderne à contemporaine.

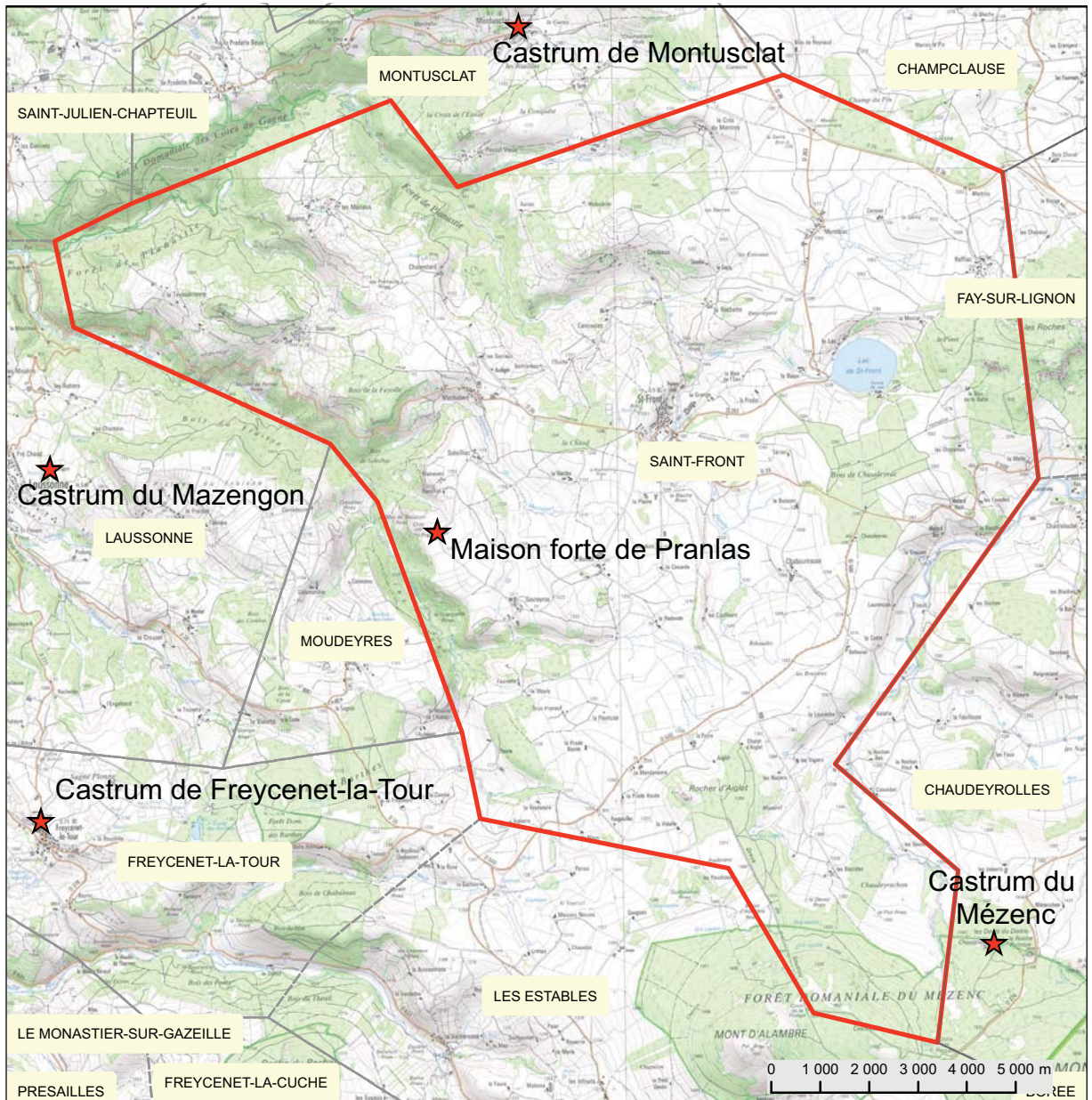
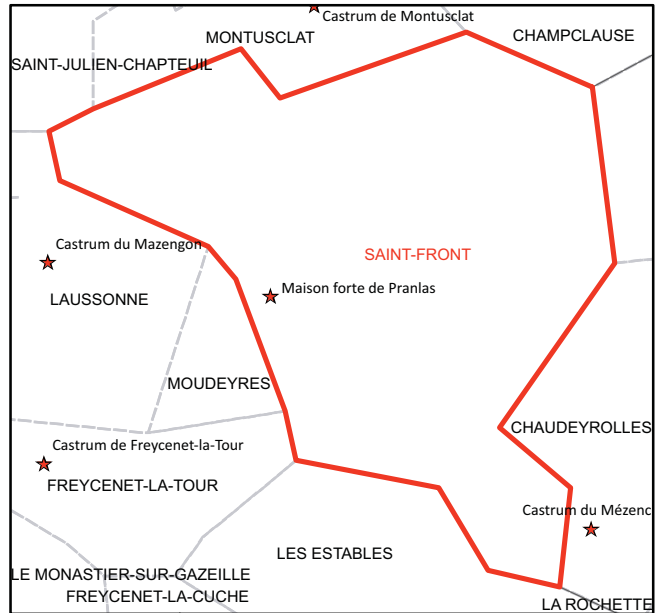
---

201 Chassaing (A.), Jacotin (A.), *op. cit.*

202 Chassaing (A.), *Mémoires de Jean Burel...*, *op. cit.*

203 Jourda de Vaux (G. de), *Les châteaux historiques...*, *op. cit.*, art. Saint-Bérain, la Roche Négly.

### Saint-Front



### Prieuré de Saint-Front

1096 : Prieuré de Saint-Front possédé par les frères Pierre, Guillaume, Pons et Guigues Bastard qui étaient aussi en possession de la forteresse du Mazengon (Laussonne). Ils cèdent Saint-Front à l'abbaye Saint-Chaffre pour financer leurs frais pour partir en croisade<sup>204</sup>.

### Maison forte de Pralas ou Pranlas

1217 : *mansus*<sup>205</sup>. Dépend peut-être de l'abbaye de Mazan.

La bâtisse comporte un corps de logis rectangulaire avec une tourelle d'escalier placée en milieu de façade (fig. 603). Elle n'était pas isolée mais au centre d'un domaine à vocation agricole.

La tour d'escalier comporte une archère-canonnière et des corbeaux ayant soutenu des latrines. L'édifice, modifié à l'époque moderne (meneaux, portail), peut remonter dans sa construction à la fin du XV<sup>e</sup> s. L'édifice n'était pas encore ruiné dans le milieu des années 1990.

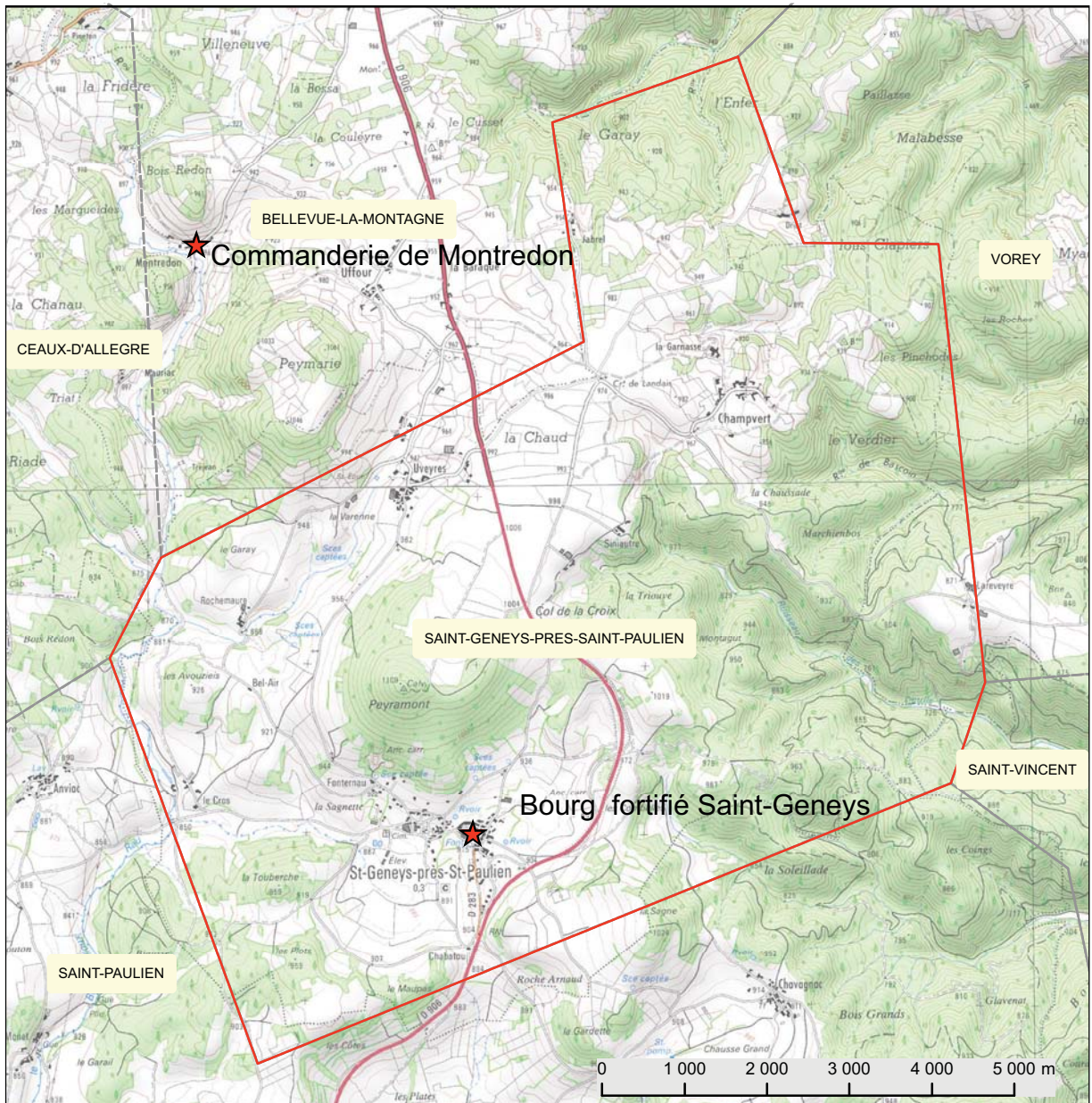
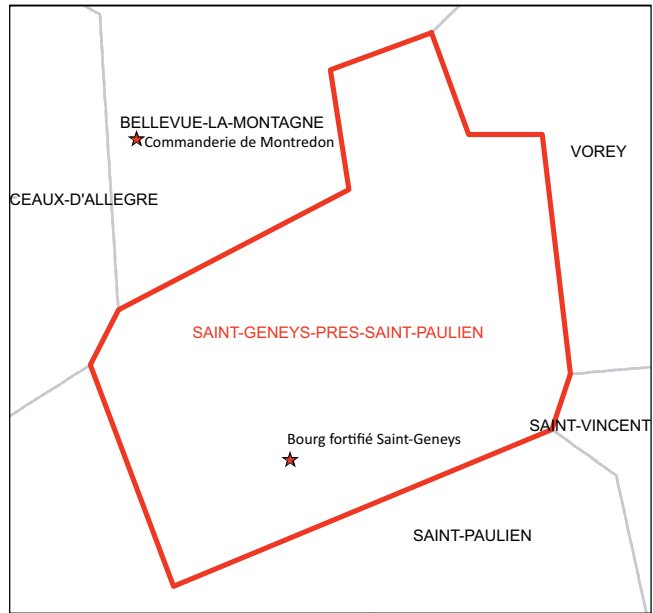
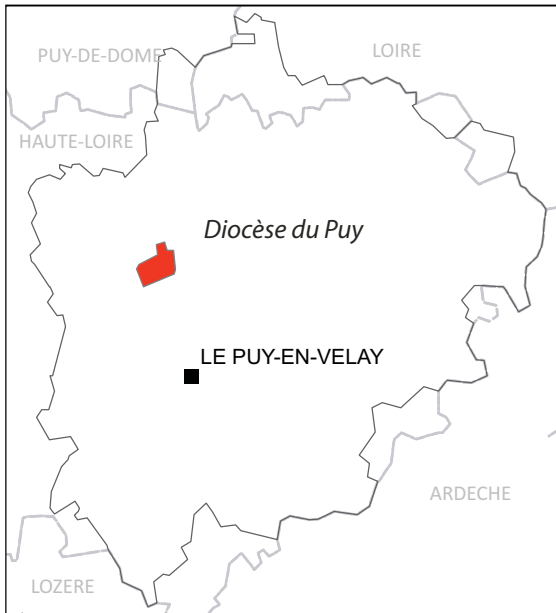
204 Chevalier (U.), *Cartulaire...*, *op. cit.*, n°241.

205 Chassaing (A.), Jacotin (A.), *op. cit.*



fig. 603. Vue générale de la maison forte de Pralas ou Pranlas. Saint-Front.

### Saint-Geneys-près-Saint-Paulien



Bourg et castrum de Saint-Geneyss

1038 : *parochia s. Genesii de Jaliaco*<sup>206</sup>.

1233 : Différend entre Pons de Polignac et Armand, sieur d'Allègre, au sujet de Saint-Geneyss et autres lieux<sup>207</sup>.

1336 : *ecclesia*<sup>208</sup>.

1357-1359 : *lieu ravagé* lors des discordes de la succession Solignac opposant les Polignac aux La Roue<sup>209</sup>.

1385-1421 : *ce vicomte [Randon Armand II de Polignac] fit bâtir les grosses tours du château de la Voute, de Brive (qui fut démolie pendant ces troubles derniers de la Ligue) de Châteauneuf de Randon et de St Laurent les Bains, fit clore et fermer de murailles les lieux de Saint-Paulien, Saint-Geneyss, et fit faire tant d'autres édifices que je ne lis pas qu'aucun de ses prédécesseurs en aye tant fait faire que luy, voire je diray qui en a plus fait faire luy que tous ces autres ensembles.*<sup>210</sup>

1444 : *St Geneyss, villette voisine et dépendant de St Paulhen, fut fermée de murailles en l'année 1444 après que certains lombards eurent failli de surprendre notre St Paulhen, prirent et pillèrent le bourg de Blansac*<sup>211</sup>.

1592 : Les royalistes sont à Saint-Geneyss<sup>212</sup>.

1593 : Démantèlement de la ville par le duc de Nemours<sup>213</sup>.

1594 : Garnison sous le commandement du sergent Lafont, quatre hommes de guerre à pied<sup>214</sup>.

1596 : La garnison royaliste de Saint-Geneyss pille les alentours<sup>215</sup>.

L'église occupe un point dominant situé à l'est en dehors du village fortifié médiéval. L'église au vocable de saint Barthélémy est romane. Elle présente des réemplois de blocs antiques. La voûte, le portail et le clocher ont été repris à l'époque moderne (portail 1655, maçonnerie en 1662). La nef a été allongée au XIX<sup>e</sup> s. Des fouilles engagées dans les années 1980 ont mis en évidence la présence d'un bâtiment antérieur à la nef romane, utilisé comme ossuaire aux environs du XI<sup>e</sup> s.<sup>216</sup> En effet, le site est proche d'une voie romaine, celle qui passait à Saint-Paulien, et est vraisemblablement occupé à cette époque (emprise et caractérisation du site antique non connues)<sup>217</sup>.

En contrebas dans un vallon proche d'un ruisseau dont les sources ont été captées plus haut, s'organise le bourg fortifié (fig. 604). Le plan est pentagonales. Bien que les maisons soient d'apparence contemporaine (on repère quelques rares linteaux en accolade), leur dispositions régulière sur le

206 Chassaing (A.), Jacotin (A.), *op. cit.*

207 Forestier (F.-H.), éd. *Histoire généalogique...*, *op. cit.*, p. 165 [Ms §44].

208 Chassaing (A.), Jacotin (A.), *op. cit.*

209 Forestier (F.-H.), éd. *Histoire généalogique...*, *op. cit.*, p. 207 [Ms §114].

210 Forestier (F.-H.), éd. *Histoire généalogique...*, *op. cit.*, p. 218 [Ms §133].

211 Forestier (F.-H.), éd. *Histoire généalogique...*, *op. cit.*, p. 96 [Ms §196].

212 Chassaing (A.), *Mémoires de Jean Burel...*, *op. cit.*, p. 336.

213 Chassaing (A.), *Mémoires de Jean Burel...*, *op. cit.*, p. 352.

214 Chassaing (A.), *Mémoires de Jean Burel...*, *op. cit.*, p. 415.

215 Chassaing (A.), *Mémoires de Jean Burel...*, *op. cit.*, p. 440-441.

216 Philibert (M.), « Ossuaire et bâtiment pré-roman de l'église de Saint-Geneyss près-Saint-Paulien (Haute-Loire) ... », 1984.

217 Provost (M.), Rémy (B.), *op. cit.*

parcellaire montre une organisation orthonormée (fig. 605).

Saint-Geneyès ne fait pas partie de la liste des villes closes de 1536, pourtant la clôture de la ville se perçoit sur le front est (fig. 606) au travers des murs contigus des maisons. L'enceinte est constituée en appareil de moellon de basalte. Les maisons se sont construites contre la muraille dont il reste la base ajourée de petites ouvertures rectangulaires (fig. 607), à certains endroits. Une maison située sur l'excroissance ouest conserve une élévation complète : une série de corbeaux de mâchicoulis en prisme basaltique a pu soutenir un chemin de ronde en partie sommitale (fig. 608). La série de corbeaux de basalte suit la déclivité du terrain. On peut envisager la restitution possible de tours semi-circulaires aux angles puisque deux apparaissent encore présentes sur le plan cadastral de 1820. Deux piédroits de portes sont conservés sur deux entrées. Elles sont construites en appareil d'arkose blanchâtre. Le système de fermeture est simple : herse et vantaux (fig. 609). Une tour pouvait compléter le flanquement au nord : en effet, sur le plan cadastral on note une excroissance rectangulaire. Les fossés sont encore en eau à l'est (ruisseau naturel). Cette enceinte a pu être mise en place entre 1385 et 1444 comme les sources textuelles le suggèrent.

### Morphologie du bourg

Les piédroits de portes s'inscrivent probablement dans cette chronologie (fig. 610). L'espace oriental du bourg est marqué par la présence de « la maison carrée » ou le « donjon » (toponyme cadastral). Cette tour quadrangulaire est encore visible sur des clichés de la première moitié du XX<sup>e</sup> s. (fig. 611)<sup>218</sup>. Il n'est pourtant jamais question, dans les textes, d'un *castrum* à Saint-Geneyès<sup>219</sup>. La bâtisse est arasée. Elle comporte des dimensions importantes (10 mx 14 m environ). La disposition de cette tour interpelle. Le bourg est peut-être un bourg neuf, une bastide. Cette hypothèse reste plausible dans la mesure où aucun seigneur à part les Polignac ne mentionne le lieu de Saint-Geneyès et dans le cas où le lieu est mentionné, il est une villette, un bourg. Son plan, orthonormé, fait envisager une planification seigneuriale de la construction, par les Polignac, et non une forme spontanée agglomérée autour d'un noyau primitif médiéval, qui a d'ailleurs pu se situer plutôt autour de l'église romane. Ainsi, dans ce cas de figure, la tour visible en plan et en élévation sur les photographies du XX<sup>e</sup> s. serait une tour seigneuriale peut-être tardive. En effet, on ne peut affirmer son ancienneté (son gabarit renvoie plutôt aux gabarits des tours de la fin du Moyen Âge, soit le large XIII<sup>e</sup>-XV<sup>e</sup> s.). On émet donc l'hypothèse de la construction tardive d'une maison forte par les Polignac, probablement édifiée pour commander le bourg. Aucun élément architectural ne différencie la construction de la fortification du front est du bourg d'avec la partie occidentale (la mise en œuvre en moellons de basalte, les piédroits en arkose des portes disparues), ce qui permet de pencher en faveur de cette hypothèse. Les dispositions parcellaires du bourg invitent à comprendre une planification commanditée par le pouvoir seigneurial des Polignac.

218 Collection privée. Clichés aimablement communiqués par Bernard Galland.

219 Le seul mentionné dans la bulle papale de 1164 se réfère à un lieu vivarois.

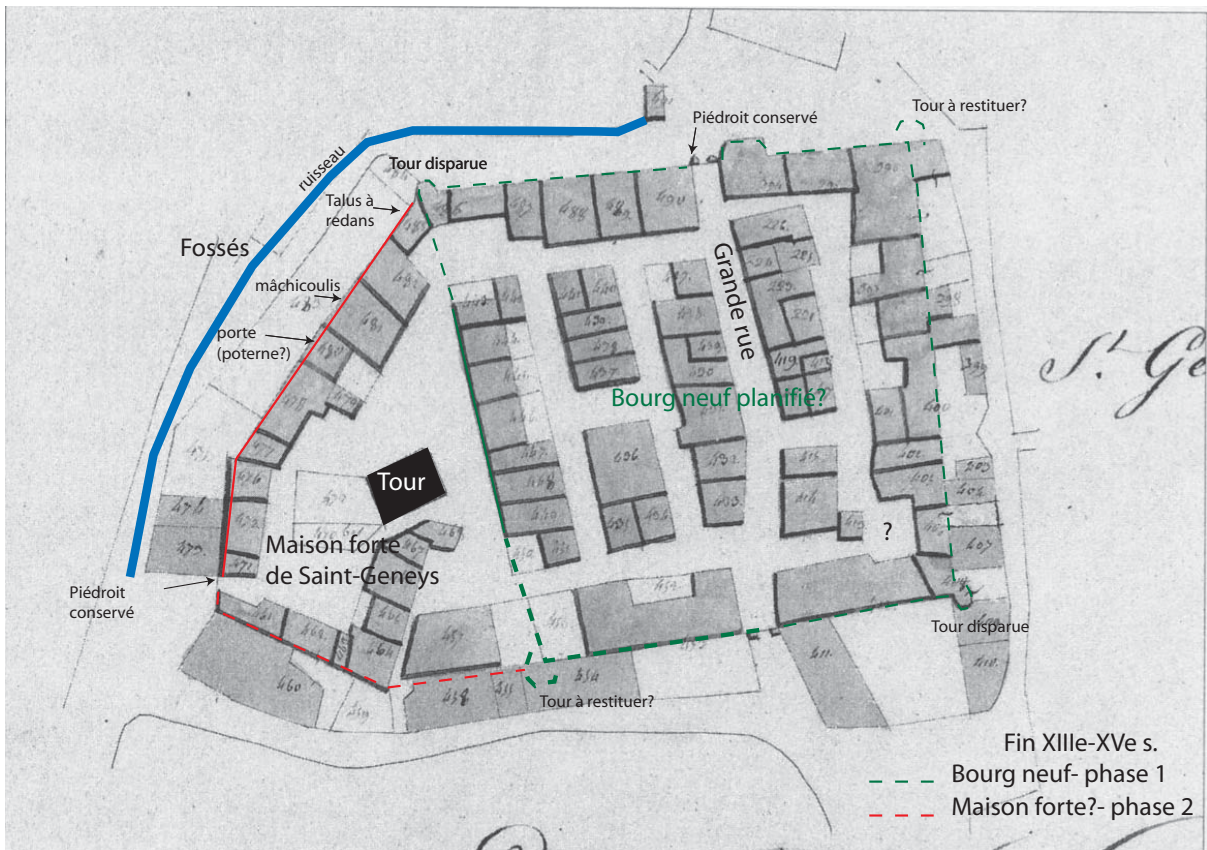


fig. 604. Restitution des espaces clos du site sur le fond de cadastre napoléonien de 1820. Saint-Geneys-près-Saint-Paulien.



fig. 605. Maison médiévale du bourg. Saint-Geneys-près-Saint-Paulien.



fig. 606. Vue générale de l'enceinte du front est. Saint-Geneys-près-Saint-Paulien.





fig. 607. Vue de la base de l'enceinte, probablement d'origine. Saint-Geneys-près-Saint-Paulien.



fig. 608. Détail des corbeaux de mâchicoulis. Saint-Geneys-près-Saint-Paulien.



fig. 609. Piédroit de la porte nord. Saint-Geneys-près-Saint-Paulien.



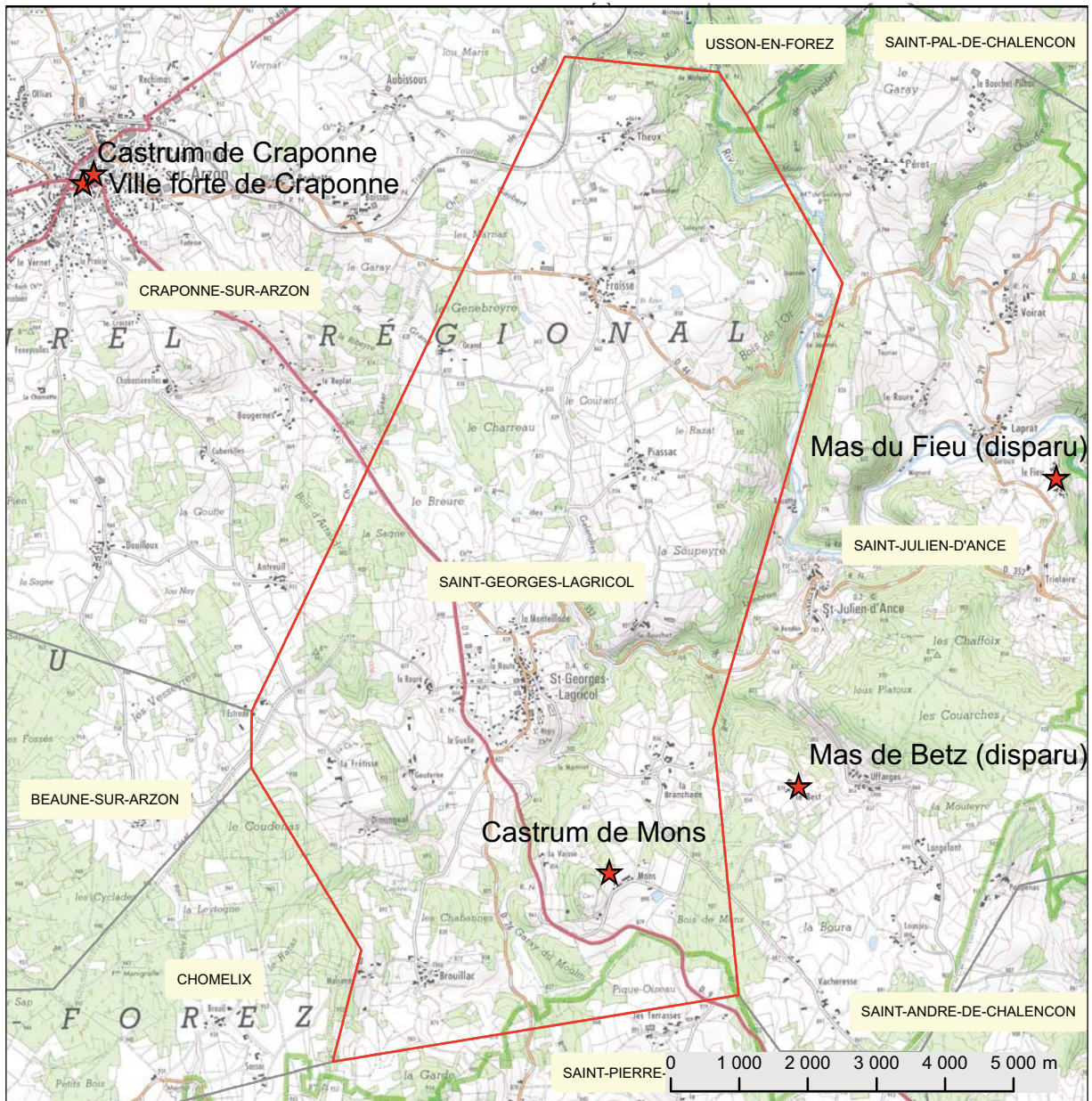
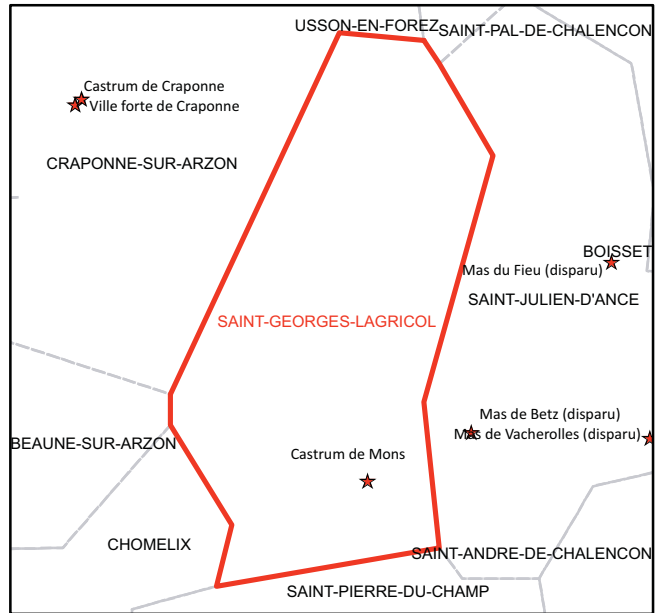
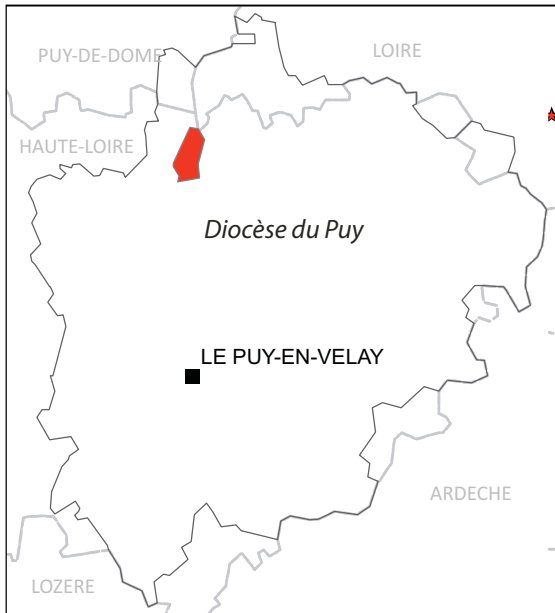
fig. 610. Piédroit de la porte ouest. Saint-Geneys-près-Saint-Paulien.



fig. 611. Cliché aérien du bourg montrant la tour rectangulaire encore en élévation. Collection Privée. Saint-Geneys-près-Saint-Paulien.



### Saint-Georges-Lagricol



### Castrum de Mons

1116 : Famille de Mons<sup>220</sup>.

1163 : *Montes de Montibus*<sup>221</sup>.

1250 : Famille Mitte de Chevrières<sup>222</sup>.

1390 : *castrum*<sup>223</sup>.

1587 : Acquisition de la seigneurie et du château de Mons par Antoine de Crémeaux, tenu en fief franc par le baron de Chalencon<sup>224</sup> : *chasteau, maison et deux granges, prés, terres, bois (...)*.

1695 : château<sup>225</sup>.

An III : *Les bâtiments où logeait le métayer, une grange et les écuries du château*<sup>226</sup>.

Situé au suc de Mons, à 1,5 km au sud-est du bourg de Saint-Georges-Lagricol, une carrière l'a probablement partiellement détruit.

---

220 Mathieu (R.), « Châteaux oubliés... », *op. cit.*, p. 47.

221 Chassaing (A.), Jacotin (A.), *op. cit.*

222 Mathieu (R.), « Châteaux oubliés... », *op. cit.*, p. 47.

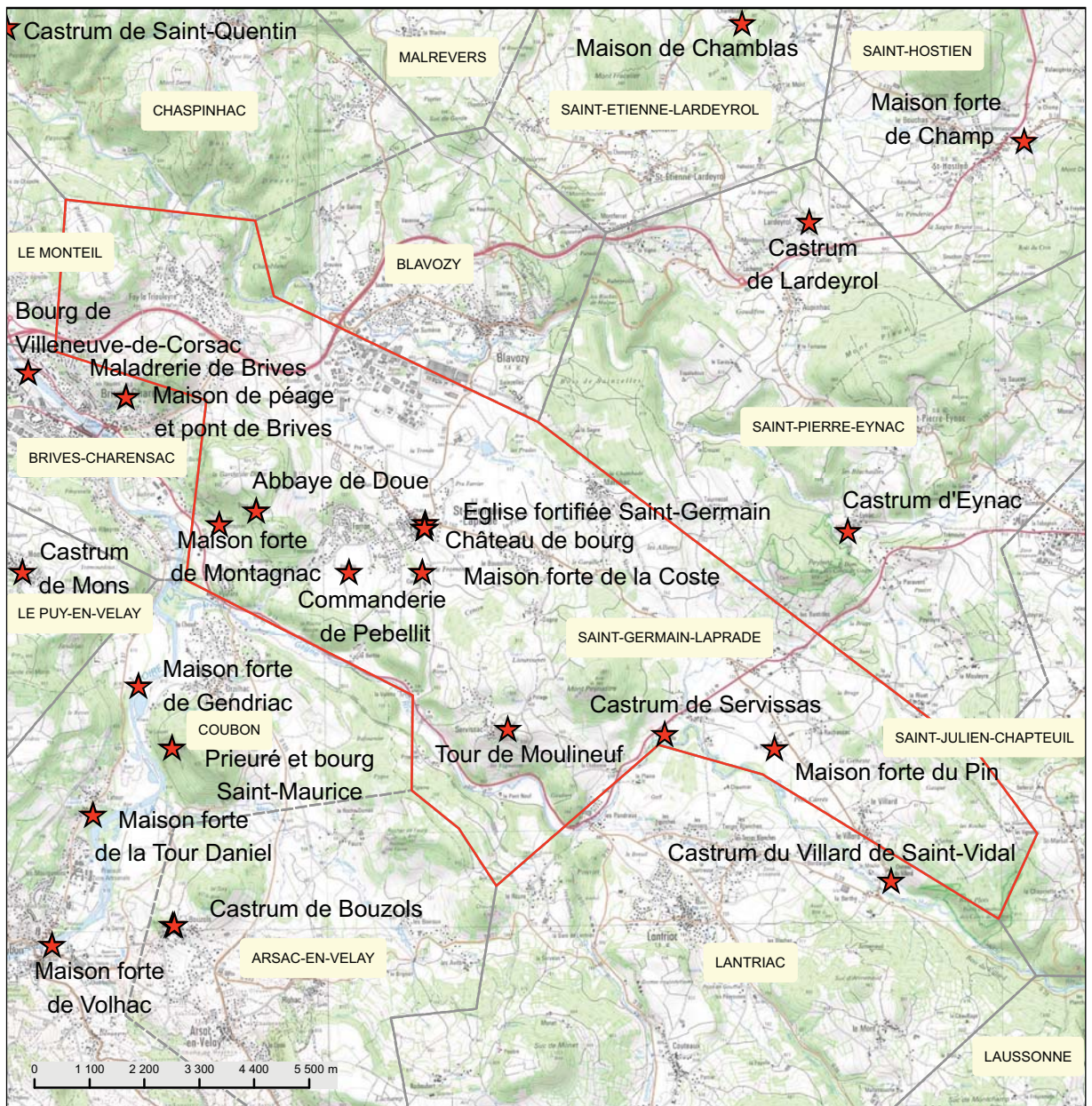
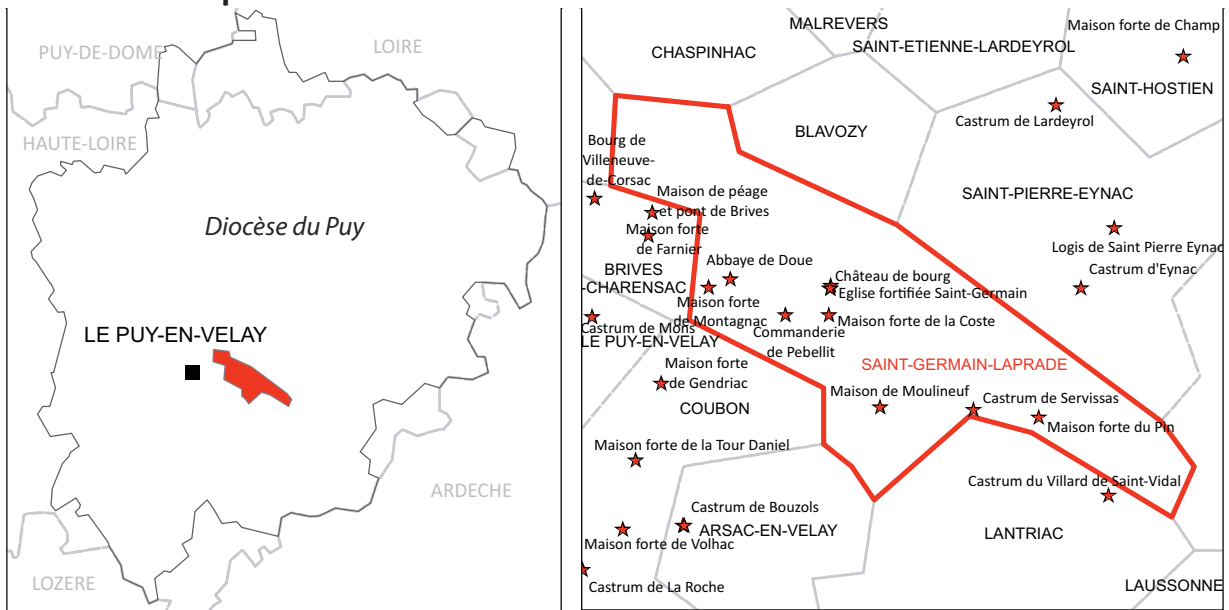
223 Chassaing (A.), Jacotin (A.), *op. cit.*

224 Jacotin (A.), *Preuves...*, *op. cit.*, n°457.

225 Chassaing (A.), Jacotin (A.), *op. cit.*

226 Brochier (A.), *op. cit.*, t. 1.

### Saint-Germain-Laprade



Ville-Moulineuf : Tour ou maison forte

1287 : Jean Cardinal, chanoine de l'église cathédrale du Puy, reconnaît tenir en fief de Frédole, évêque du Puy, l'habitation appelée Moulin-Neuf avec sa chapelle et ses fortifications<sup>227</sup>.

1335 : *castrum*<sup>228</sup>.

1344 : Foi-hommage de Lioutaud de Solignac à Polie de Polignac, vicomtesse de Polignac et dame de Bouzols : *taxat que tenet in Molendino Novo*<sup>229</sup>.

1352 : Terrier pour Guigon de la Roche, seigneur de Roche en Régnier<sup>230</sup>.

1413 : *mandamentum*<sup>231</sup>.

1343 : castel *incendié* lors des luttes entre Philippe IV de Lévis, seigneur de Roche et de Moulin-neuf et Guillaume de Randon, partisan du duc de Bourgogne.

1474 : *hospitium*<sup>232</sup>.

1484 : Achat du château et mandement de Moulin-neuf par le vicomte de Polignac à Mathieu de Lévis, bâtard de Villars<sup>233</sup>.

1605 : Acte de vente indique : *un château et tour à présent ruiné avec un petit jardin et fossés joignant, un chazal, appelé de Molin-Neuf*<sup>234</sup>.

Une tour quadrangulaire (4,80 m x 5,10 m environ) haute (environ 20 m) et étroite caractérise le lieu. Dénommé Moulineuf mais situé au lieu-dit Ville, le site est à la confluence de la rivière Gagne et du ruisseau de Noustoulet (fig. 612).

La construction de la tour est effectuée en moellons de basalte de moyen à grand appareil (0,20 m de hauteur d'assise). Les chainages d'angles sont soignés et utilisent l'arkose claire taillée (fig. 613 à fig. 615) sauf pour les angles nord-est et sud-est qui utilisent en boutisse des prismes basaltiques. Le plan des dossiers de l'Inventaire (CRMH) présente des empattements aux angles, que nous n'avons pas vus sur le terrain. La tour comporte 4 à 5 niveaux. L'accès s'effectue au 1<sup>er</sup> ou 2<sup>e</sup> niveau (le niveau inférieur a pu comporter jusqu'à deux niveaux) par la face sud.

La construction est homogène et malgré la différence d'emploi de matériau pour les chaînes d'angles, l'ensemble paraît contemporain. On note des traces d'aménagements pour l'accès à la porte rectangulaire : encoches latérales et emmarchement possible situé sous la base ayant pu réceptionner une échelle. La pièce de la porte est la plus ajourée. Des fenêtres étroites à chanfrein formant redent s'ouvrent sur les trois autres faces.

Les niveaux bas sont aveugles et les niveaux supérieurs comportent une à deux fentes de jours. La circulation verticale intérieure s'effectue sans doute par des échelles entre les étages planchéiés. Aujourd'hui des niveaux sont restitués mais ils ne sont pas ceux d'origine.

La forme et les dispositions de cette tour évoquent l'époque romane. Toutefois la porte rectangu-

227 Jourda de Vaux (G. de), *Les châteaux historiques...*, op. cit., t. 1, p. 216.

228 Chassaing (A.), Jacotin (A.), op. cit.

229 Jacotin (A.), *Preuves...*, op. cit., t. 4, n°689 p. 226.

230 A.D. de Haute-Loire : 1E156.

231 A.D. de Haute-Loire : 1E98.

232 Chassaing (A.), Jacotin (A.), op. cit.

233 Jourda de Vaux (G. de), *Les châteaux historiques...*, op. cit., t. 1, p. 216.

234 *Ibidem*.

laire simple ne renvoie pas à cette chronologie. Or, cette porte est contemporaine des parements (on ne perçoit pas de césure). C'est sans doute ces éléments qui ont fait proposer une chronologie basse (le XVI<sup>e</sup> s.) à l'auteur du dossier de recensement de l'Inventaire (CRMH). Un logis se trouvant à proximité présente en effet une fenêtre à simple traverse se rattachant à cette période. Il est soutenu par un gros contrefort d'angle qui fait envisager la présence d'un logis ancien plus massif à cet emplacement.

La chronologie de la tour ne s'appréhende pas aisément. Il semblerait toutefois que la construction ne soit pas romane mais qu'elle utilise ces codes architecturaux anciens. Cet archaïsme volontaire serait une réalisation du bas Moyen Âge voire de l'époque moderne sans que l'on puisse approcher plus finement de fourchette chronologique.

Le rôle de cette tour couvre alors deux fonctions : pratique et symbolique ; soit pour servir de lieu de stockage pour les denrées du moulin et pour renforcer la qualité seigneuriale de son possesseur. Si on suppose la présence du moulin (neuf) à l'origine de cette édification, en revanche le lieu exact de ce moulin n'est pas connu comme celui de la chapelle citée en 1287. On ne retrouve d'ailleurs pas sur le site les dispositions d'un *castrum* cité en 1335, d'un *castel* incendié en 1421 ou de l'*hospitium* de 1474.

Les corps de ferme complétant la cour au sud sont ajoutés aux époques modernes et contemporaines. Le portail comporte la date de 1719. À cette même époque, les niveaux supérieurs de la tour sont transformés en pigeonnier et le dernier niveau ajouté.



fig. 612. Cadastre napoléonien. Moulineuf et Ville. 1809.



fig. 613. Vue de la face sud. Moulineuf-Ville.



fig. 614. Vue de la face nord et ouest. Moulineuf-Ville.



fig. 615. Vue de la face est. Moulineuf-Ville.



Commanderie hospitalière de Pébellit

1159 : Lieu<sup>235</sup>.

1164 : *villa*<sup>236</sup>.

1306 : *fortalicium*<sup>237</sup>.

1321 : *domus*<sup>238</sup>.

1540 : Dernière mention de la commanderie<sup>239</sup>.

Selon Laurent D'Agostino, la description d'un procès-verbal de 1616 ne permet pas d'identifier la *fortalicium* mentionnée en 1306<sup>240</sup>. Il subsiste au lieu-dit une maison d'habitation et une grange dont l'origine remonte au XVII<sup>e</sup> s.

Abbaye des prémontrés de Doue

1038 : Lieu<sup>241</sup>.

1100 : *ecclesia*<sup>242</sup>.

1138 : Raymond et Guillaume de Saint-Quentin bâtirent des immeubles qui servirent de résidence aux chanoines de Saint-Augustin (Saint-Jean 1976).

1167 : Le monastère est cédé aux Prémontrés par Pierre IV, évêque du Puy<sup>243</sup>.

1306 : *domus*.

1360 : Mise à sac de l'abbaye par les Routiers<sup>244</sup>.

1375 : Noble Josserand de Glavenas, seigneur de Lardeyrol, fonde une messe dans l'église de Doue<sup>245</sup>.

1392 : Transaction entre Dalmace, abbé de Doue, et noble Guigon de Glavenas, seigneur de Lardeyrol et co-seigneur de Glavenas, au sujet des deux chapelles ou vicairies fondées dans l'église de Doue, par les seigneurs de Lardeyrol et Saint-Germain, prédécesseurs dudit Guigon de Glavenas<sup>246</sup>.

1589-1590 : Christophe Allard, abbé de 1560 à 1590, ouvre les portes de l'abbaye à François de Chaste en faveur d'Henri IV. Ce dernier y place une petite garnison. Les ligueurs du Puy y mènent une expédition punitive en décembre 1589 et emportent les cloches. Le même abbé répare ces dommages<sup>247</sup>.

L'ensemble abbatial est en cours de restauration. Il ne présente pas de caractère fortifié si ce n'est sa

235 Chassaing (A.), Jacotin (A.), *op. cit.*

236 *Ibidem.*

237 *Ibid.*

238 *Ibid.*

239 *Ibid.*

240 D'Agostino (L.), *Les commanderies...*, *op. cit.*

241 Chassaing (A.), Jacotin (A.), *op. cit.*

242 *Ibidem.*

243 Rocher (C.), « Pouillé..., *op. cit.*, n° 93.

244 Monicat (J.), *op. cit.*, p. 19.

245 Rocher (C.), « Pouillé..., *op. cit.*, n° 93.

246 *Ibidem.*

247 Saint-Jean (R.) « L'abbaye de Doue ..., 1976.

position dominante sur la garde de Doue.

### Maison forte de Montagnac

1157 : Lieu<sup>248</sup>.

1472 : Reymond Montanhac, alors notaire royal et apostolique, voulut fuir la peste du Puy et édifier le bâtiment au milieu de sa propriété appelée *las vinhas*. L'abbé de Doue organise une procession de religieux pour bénir le bâtiment. Le seigneur eut le droit de fortification et reste vassal de l'abbé<sup>249</sup>.

1481 : *domus fortis*<sup>250</sup>.

1533 : *métairie*<sup>251</sup>.

La maison dépend de l'abbaye de Doue. Son propriétaire (famille de Montagnac) obtient l'autorisation de fortifier en 1481. Il reste de cette maison forte un bâtiment rectangulaire de 12 m x 14 m qui a subi des modifications au XVIII<sup>e</sup> s. et conserve « une meurtrière »<sup>252</sup>.

---

248 Chassaing (A.), Jacotin (A.), *op. cit.*

249 Arnaud (J.), Charpentier (P.), *Saint-Germain-Laprade entre Gagne et Sumène...*, 2001, p. 78.

250 Chassaing (A.), Jacotin (A.), *op. cit.*

251 *Ibidem.*

252 Arnaud (J.), Charpentier (P.), *op. cit.* ; bâtiment non visité (refus des propriétaires).

Le Villard de Saint-Vidal

1260 : *mandamentum*<sup>253</sup>.

1284 : *castrum* tenu par Marquèze de Goudet dont elle promet de le rendre à l'évêque du Puy après sa mort<sup>254</sup>.

1296 : *forteresse & péage*<sup>255</sup>.

1484 : Quittance donné par le seigneur Mathieu de Lévis, bâtard du Villard, pour la vente du château du Moulinneuf au vicomte de Polignac<sup>256</sup>.

1499 : *château*<sup>257</sup>.

Au XIII<sup>e</sup> s. le site fortifié est un *castrum* détenu par les seigneurs de Goudet<sup>258</sup> vraisemblablement vassaux des Chapeuil. Ils rendent hommage à l'évêque entre 1285 et 1383. Le bien est transmis à la famille La Tour Saint-Vidal par le mariage de Catherine de Goudet en 1405.

Au fond de la vallée de la Gagne, deux vastes corps de logis se font face autour d'une cour centrale (fig. 616). Sans entrer dans les détails descriptifs de cet ensemble, il est possible de distinguer deux grandes phases de constructions.

L'ensemble nord est constitué d'une vaste aile rectangulaire cantonnée de tours circulaires aux angles. Les quatre tours d'angles sont traitées de la même manière. Elles comportent des canonnières à ébrasement externe et linteau droit qui se distinguent de la mise en œuvre du reste de l'élévation par l'utilisation de blocs d'arkose (fig. 617, fig. 618). L'orifice circulaire est surmonté d'une petite lumière pour la visée. Le linteau est surmonté d'un arc de décharge. Les ouvertures sur ces tours sont des fenêtres rectangulaires étroites comportant parfois un appui mouluré et un chanfrein droit. L'encadrement est également en arkose. La forme ainsi que l'emplacement des canonnières (en tir rasant) sont similaires à ceux observés à la base des tours circulaires du château du Monastier-sur-Gazeille<sup>259</sup>. Ces dernières sont envisagées autour de 1525 (date confortée par un texte). L'ensemble peut donc être rapproché d'une campagne de construction située autour de 1525.

Le second ensemble était relié à celui-ci par une galerie sur arcade dont il ne reste que des départs d'ogives et les piliers les recevant (fig. 619). Un vaste corps de logis relie deux tours circulaires au diamètre imposant. Le traitement de la façade sur cour diffère du traitement des logis se développant à l'arrière. Ainsi, de grandes fenêtres à meneaux s'ouvrent sur la cour et sur la tour sud-est. Cette dernière comprend une canonnière à double ébrasement située à la base (fig. 620). Face sud, une tour d'escalier à pan coupé dessert le logis. Comme la tour sud-ouest, l'appareil de mise en œuvre est de pierres taillées ajustées à joints fins. On note également la présence récurrente d'accolades pour les ouvertures. Le décor de mouluration des baies, les portails renvoient au style classicisant. Le gabarit des tours et l'organisation autour d'une cour rappellent clairement les aménagements

253 Catarina (D.), « Les mandements du Velay... », 2000.

254 Jacotin (A.), *Preuves...*, *op. cit.*, t. 1 n°33 p. 73 92.

255 Lascombe (A.), *Répertoire général...*, *op. cit.*, p. 422.

256 Jacotin (A.), *Preuves...*, *op. cit.*, t. 4, n°642 p. 76.

257 Chassaing (A.), Jacotin (A.), *op. cit.*

258 Lascombe (A.), *Répertoire général...*, *op. cit.*, p. 422.

259 Cf. Notice correspondante.

réalisés au château de Saint-Vidal dans la seconde moitié du XVI<sup>e</sup> s.<sup>260</sup> L'étage sommital présent sur les deux tours circulaires marqué par de petites ouvertures rectangulaires (fig. 620 et fig. 621) rappelle les tours du château de Saint-Vidal. Le corps de logis sud comprend au moins trois états dans sa construction s'étendant dans le dernier tier du XVI<sup>e</sup> et au XVII<sup>e</sup> s. En effet, le traitement en accolade des ouvertures de la face sud rappelle celui du bâtiment de la Vicomté sur la plateforme de Polignac. Le site médiéval ne se devine pas dans ces ensembles. Les dispositions défensives restent ostentatoires et placées dans le premier quart du XVI<sup>e</sup> s. (canonnières).

260 Cf. Notice correspondante.

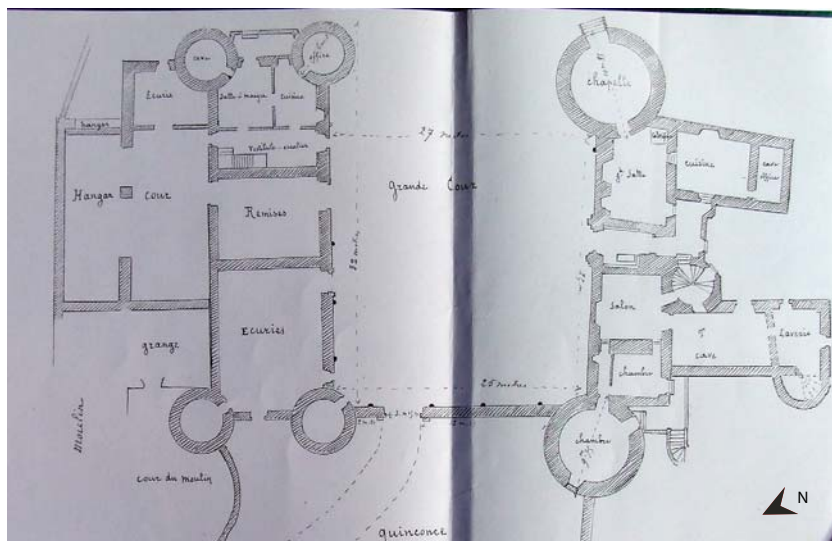


fig. 616. Plan sans échelle mais annoté en mesure, du château du Villard de Saint-Vidal (archives privées).



fig. 617. Logis nord : tour sud de la façade ouest. Le Villard de Saint-Vidal.



fig. 618. Logis nord : tour nord de la façade ouest. Le Villard de Saint-Vidal.



fig. 619. Ogives de l'ancienne galerie d'ogives de la cour centrale (archives privées). Le Villard de Saint-Vidal.



fig. 620. Logis sud : canonnière de la tour sud-est. Le Villard de Saint-Vidal.



fig. 621. Logis sud : étage sommital de la tour sud-ouest. Le Villard de Saint-Vidal.

Maison forte de la Coste Saint-Germain

1291 : Hommage peu lisible<sup>261</sup>.

1308 : Falcon du Pin, de la ville du Puy, confesse tenir en fief de messire Bernard de Castanet, évêque du Puy, la maison et forteresse qu'il avait au terroir, *sive* lieu de la Coste, excepté ce qu'il tient du seigneur de Servissas<sup>262</sup>.

1383 : Hommage par Pierre de Montrevel<sup>263</sup>.

1594 : Prise et incendie de la maison par le capitaine Verdelet, ligueur. Le seigneur du lieu, *commis* du vicomte de Polignac, alors royaliste, se dénomme Hugues d'Alzon<sup>264</sup>.

La maison forte est située à 500 m au sud de Saint-Germain-Laprade sur un coteau dominant la Gagne et surplombant la voie d'accès au village, probablement ancienne.

Le corps de bâtiment rectangulaire comporte une tour d'escalier en façade sud et une échauguette d'angle sur tas de charge (fig. 622). L'intérieur a été très remanié. On note deux grandes campagnes de construction datée par des inscriptions gravées.

La mise en œuvre de moellons de basalte associé à des harpes en arkose constitue une première campagne. À cette construction se rattachent différents éléments de fortification dont une petite canonnière à la française (double ébrasement) située à proximité du portail d'entrée de l'escalier (fig. 623) et plusieurs canonnières (orifice simple à petite lumière de visée compris entre 6 cm et 8 cm de diamètre) situées sur l'échauguette (fig. 624) dont une en réemploi dans les parties hautes. À proximité de l'échauguette deux consoles à bandeau évoquent les dispositions possibles d'une breèche. La face nord est dédiée aux aspects pratiques de l'habitat : latrines en encorbellement, voûte hors-œuvre du four de la cheminée. Une pierre comporte la date de 1597. Elle est située sur le mur sous l'échauguette (fig. 624). La première campagne de mise en œuvre de la maison forte se rattache sans doute à cette période. Le portail classique de la tour d'escalier confirme stylistiquement cet ancrage chronologique (fig. 625).

La tour d'escalier est ensuite rehaussée d'un étage comportant un pigeonnier monumental (fig. 626). Les deux derniers niveaux de la tour d'escalier comportent deux mises en œuvre différentes constituées pour l'un exclusivement d'arkose claire et pour l'autre d'un appareil mixte arkose et basalte. Une date gravée de 1788 fait envisager le dernier remaniement de la tour et le pigeonnier monumental à cette période.

On ne retrouve plus les dispositions médiévales de la maison forte, détenue au XIV<sup>e</sup> s. par un notable du Puy, celui-là même qui possède par ailleurs la maison forte voisine du Pin (cf. *infra*). On note cependant des similitudes de mise en œuvre (basalte et chaîne d'angle en arkose) et de disposition de plan (corps de bâtiment rectangulaire avec escalier en vis en façade sud) entre ces deux maisons.

261 Chassaing (A.), Jacotin (A.), *op. cit.*; Lascombe (A.), *Répertoire général...*, *op. cit.*, p. 90.

262 Lascombe (A.), *Répertoire général...*, *op. cit.*, p. 183.

263 *Ibidem*.

264 Chassaing (A.), *Livre de Podio...*, *op. cit.*, t. 2, p. 386.



fig. 622. Vue générale de la maison de la Coste depuis l'est. La Coste-Saint-Germain.



fig. 624. Détail de l'échauguette. La Coste-Saint-Germain.



fig. 623. Détail de la canonnière à la française. La Coste-Saint-Germain.



fig. 625. Détail du portail d'entrée. La Coste-Saint-Germain.



fig. 626. Détail du pigeonnier de l'escalier. La Coste-Saint-Germain.

Bourg de Saint-Germain

990 : lieu *prata*<sup>265</sup>.

1154 : où il est question d'un château de Saint-Germain, sur les terres de Sainte-Marie que l'on peut peut-être rapprocher de ce lieu, à moins qu'il s'agisse d'un lieu dans le Brivadois (Siaugues-Sainte-Marie par exemple). Dans le conflit opposant l'évêque aux vicomtes, il est question de la destruction de ce château<sup>266</sup>.

1164 : *ecclesia et villa*<sup>267</sup>.

1167 : L'évêque du Puy donne l'église aux chanoines prémontrés de Doue<sup>268</sup>.

1272 : Plainte déposée par le seigneur de Saint-Germain au sujet des violences contre lui par des chanoines de l'abbaye de Doue : ils auraient envahi le village à main armée et tués des habitants<sup>269</sup>.

1285 : Hommage par noble Pierre de Saint-Germain, à messire Frédole, évêque du Puy, de la forteresse et du lieu de Saint-Germain<sup>270</sup>.

1309 : Hommage par noble Pons de Saint-Germain à messire Bertrand de Castanet, évêque du Puy, du château de Saint-Germain<sup>271</sup>.

1341 : Même hommage de noble Armand de Saint-Germain, dit de Villaret<sup>272</sup>.

1362 : Reconnaissance du château et du mandement par le vicomte de Turenne, seigneur de Bouzols<sup>273</sup>.

1363 : Astorge de Glavenas, seigneur de Lardeyrol et de Saint-Germain, fonda, dans l'église de Saint-Germain-Laprade, une vicairie soumise à l'abbaye de Doue<sup>274</sup>.

1364 : Affrontements à Saint Germain Laprade. Défaite des Anglais<sup>275</sup>.

1519 : Vente de la seigneurie aux Poinçac<sup>276</sup>.

1579 : Hommage par Maître Gabriel Mourgue, bailli de Solignac, de la seigneurie et place de Saint-Germain-Laprade, et de ce qu'il a acquis de noble Jean de Poinçac<sup>277</sup>.

1589-1590 : Heurs au lieu de Saint-Germain ayant entraîné l'incendie du *château et fort de Saint-Germain*<sup>278</sup>.

L'essor de ce lieu de peuplement est dû à la proximité d'une voie de circulation attestée par des indices antiques. Le lieu est surtout marqué par le plaid de Laprade<sup>279</sup>.

265 Chassaing (A.), Jacotin (A.), *op. cit.*

266 A.D. de Haute-Loire : 61J127.

267 Chassaing (A.), Jacotin (A.), *op. cit.*

268 Arnaud (J.) Charpentier (P.), *op. cit.*, p. 111.

269 A.D. de Haute-Loire : G 260 : folio 63 cité par Arnaud (J.) Charpentier (P.), *op. cit.*

270 Lascombe (A.), *Répertoire général...*, *op. cit.*, p. 390.

271 *Ibidem.*

272 *Ibid.*

273 Arnaud (J.) Charpentier (P.), *op. cit.*

274 Rocher (C.), « Pouillé..., *op. cit.*, n°93 p. 512.

275 Chassaing (A.), *Spicilegium...*, *op. cit.*, p. 393.

276 Rocher (C.), « La baronnie..., *op. cit.*

277 Lascombe (A.), *Répertoire général...*, *op. cit.*, p. 392.

278 Chassaing (A.), *Mémoires de Jean Burel...*, *op. cit.*, p. 85, p. 192, p. 216, p. 218, p. 220.

279 Cf. développement et historiographie Phalip (B.), « L'église..., 2013, p. 301-308.



Le choix d'un marqueur fort de la chrétienté est porté dans l'architecture de l'église dès l'origine par la construction d'une tour-lanterne<sup>280</sup> ; la nef étant une adjonction plus tardive (XII<sup>e</sup>-XIII<sup>e</sup> s. pour accueillir les chanoines prémontrés en charge de l'église à partir de 1167)<sup>281</sup>. La tour est surélevée à de nombreuses reprises dans les époques contemporaines (1824 puis 1913) et enfin subit une campagne de réfection importante en 1948<sup>282</sup>. Le dernier niveau surélevé est une reconstruction contemporaine qui ajoute archères, merlons et une bretèche. Le clocher-tour a pu être d'abord fortifié dans une chronologie moderne (fig. 627). Les restaurations en ont toutefois effacé le couronnement d'origine.

À proximité de l'église, un château a été édifié dans une chronologie moderne. La demeure noble est construite à proximité immédiate de l'église (fig. 628). Un corps de logis rectangulaire est cantonné de deux tours aux angles de part et d'autre de la façade est. Une tour d'escalier arasée se situait en milieu de façade ouest. L'ensemble a été clos dans un parc ouvert par un portail de style classique (fig. 629). Les dispositions défensives de l'édifice se résument à des canonnières peut-être à double ébrasement<sup>283</sup> dans le sifflet des tours. Une échauguette d'angle a été rajoutée dans l'angle sud-ouest avant l'adjonction d'un corps de bâtiment qui étend le logis vers l'église. Ainsi, deux phases sont perceptibles : l'état avec les canonnières et celui avec l'adjonction de l'échauguette et du portail. Les canonnières ont pu être ajoutées à la fin du XVI<sup>e</sup> s. si on les compare à celle de la maison de la Coste (maison qui porte la date de 1597). L'échauguette comprend une ouverture pour le tir au mousquet qui avec le portail, et place cette adjonction dans le courant du XVII<sup>e</sup> s.

Malgré ces éléments qui relèvent de l'époque moderne, le château a peut-être fait partie de la clôture du bourg médiéval. En effet, le parcellaire du bourg (fig. 630), évoque une enceinte concentrique incluant le logis. L'intégration de la demeure seigneuriale au système défensif collectif s'opère progressivement pour être complète à la fin du Moyen Âge.

L'enceinte du bourg n'est attestée nulle part, mais le heurt de 1272 suppose que le bourg n'est pas encore clôt à cette période. Charles Rocher rapporte la présence d'un consulat au XVI<sup>e</sup> s.<sup>284</sup>.

---

280 Cf. Phalip (B.), « L'église..., *op. cit.*, p. 301-308.

281 *Ibidem.*

282 Arnaud (J.) Charpentier (P.), *op. cit.*, p. 115.

283 Intérieur non vu : refus de visite des propriétaires.

284 Rocher (C.), « La baronnie..., *op. cit.* p. 321 titres certifiés par un « Boudilhon, greffier consulaire de la communauté ».



fig. 627. Vue de l'église et du clocher. Saint-Germain-Laprade.



fig. 629. Vue du château depuis le nord. Saint-Germain-Laprade.



fig. 628. Vue du château de bourg prise depuis le clocher de l'église (depuis le sud). Saint-Germain-Laprade.



fig. 630. Plan cadastral actuel du bourg. Saint-Germain-Laprade.

Maison forte du Pin

1108 : Lieu<sup>285</sup>.

1334 : Hommage de Falco de Pinu, citoyen du Puy<sup>286</sup>.

1344 : Foi-hommage de Lioutaud de Solignac à Polie de Polignac, vicomtesse de Polignac et dame de Bouzols : reconnaît *mansi de Pinu et taxat que tenet in Molendino Novo*<sup>287</sup>.

1383 : Hommage par Pierre de Montrevel de ce que possédait Vital du Pin, de la maison, terroir et forteresse de la Coste à l'exception de ce qu'il tient du sieur du Servissas dans ledit terroir<sup>288</sup>.

1542 : Lieu appelé *La Borie*<sup>289</sup>.

ca.1600 : Famille du Chambon<sup>290</sup>.

1631 : Vidal acheta pour 300 livres au baron de Montvert le droit de prendre et couper à perpétuité du bois de haute futaie dans les forêts de ce dernier pour rebâtir et réparer la maison du Pin<sup>291</sup>

La maison forte est située à proximité de la rivière la Gagne. Son existence est sans doute liée aux activités économiques effectuées avec la rivière. On note la présence d'un bâtiment sur le cours d'eau dessiné en plan sur le cadastre napoléonien (fig. 631) : peut-être un moulin puisqu'un bief semble avoir été aménagé jusqu'au corps de bâtiment principal de la maison<sup>292</sup>. Un four ruiné se situe également au nord-ouest. Par ailleurs, le corps de bâtiment principal s'inscrit dans une cour où d'autres bâtiments ont pu lui être associé (espaces communs ou de stockage). Il est probable que la plateforme était close d'un mur<sup>293</sup> et peut-être entourée de fossés en eau.

Le corps de bâtiment principal est un plan rectangulaire simple. Jourda de Vaux avait perçu deux phases de construction sur le bâtiment principal : l'une concernant le soubassement et l'autre, les élévations. Sur le terrain, seuls deux indices évoquent un état médiéval : une fenêtre à simple traverses du pignon nord (dont la mise en œuvre est une restauration récente peut-être à l'identique de la fenêtre d'origine) et le jambage d'une cheminée bas Moyen Âge visible sur une photographie des dossiers du Recensement de l'Inventaire (CRMH) datant de 1948, qui a depuis disparu du site. Une tour d'escalier circulaire s'ouvre sur la face sud-est (fig. 632). Deux échauguettes d'angles sont présentes sur la face opposée (fig. 633). L'arasement du niveau de combles (peut-être intervenu dans les époques modernes à contemporaines comme le percement de plusieurs baies et l'adjonction d'une terrasse) a fait disparaître le couronnement défensif originel. Il a été remplacé par des fenêtres rectangulaire au cavet large. On note la présence de deux emplacements possibles de bretèche sur consoles de part et d'autre de la tour d'escalier. Elles répondent à la bretèche présente en face opposée (fig. 634).

Les ouvertures de tirs de la tour d'escalier comportent des orifices circulaires simples surmontés par-

285 Chassaing (A.), Jacotin (A.), *op. cit.*

286 Jacotin (A.), *Preuves...*, *op. cit.*, t. 4 n°642 p. 8-105 : Inventaire analytique des archives de la seigneurie de Solignac.

287 Jacotin (A.), *Preuves...*, *op. cit.*, t. 4 n°689 p. 226.

288 Lascombe (A.), *Répertoire général...*, *op. cit.*, p. 392.

289 Chassaing (A.), Jacotin (A.), *op. cit.*

290 Jourda de Vaux (G. de), *Les châteaux historiques...*, *op. cit.*, t. 1, p. 230-232.

291 Acte du 12 décembre 1631 cité dans Arnaud (J.) Charpentier (P.), *op. cit.*, p. 69.

292 Bief attesté par Jourda de Vaux (G. de), *Les châteaux historiques...*, *op. cit.*, t. 1, p. 230-232.

293 Fragment au nord vu par Jourda de Vaux (G. de), *Les châteaux historiques...*, *op. cit.*, t. 1, p. 230-232.

fois d'une petite lumière sans ébrasements intérieurs pour un diamètre compris entre 8 cm et 10 cm (6 cm en tout). Elles correspondent à l'usage d'armes à feu portatives mais leur disposition dans la vis de l'escalier les rendent très peu pratiques à l'utilisation. Le soin apporté au traitement de l'ébrasement extérieur (utilisant des linteaux droits en arkose de Blavozy) confirme le caractère ostentatoire plus qu'utile à la défense, de ces bouches à feu.

Cette seconde phase, d'époque moderne, constitue l'essentiel de la maison et de ses fortifications ; peut-être édifiée au début du XVI<sup>e</sup> s. si l'on considère l'usage de la canonnière à la française dans la tour d'escalier.



fig. 631. Cadastre napoléonien 1808. Le Pin.



fig. 632. Face sud-est de la maison forte du Pin.



fig. 633. Détail des corbeaux des échauguettes. Le Pin.



fig. 634. Face nord-ouest. Détail de la bretèche. Le Pin.

Castrum de Servissas

1161 : Lieu<sup>294</sup>.

1164 : Lieu : *castrum* ?<sup>295</sup>.

1247 : Hommage de Jausserand, seigneur de Bouzols, au comte de Valentinois de Bouzols, Servissac et moitié de Saint-Agrève<sup>296</sup>.

1261-1262 : Hommages faits au seigneur de Solignac authentifiés par l'évêque du Puy par Hugon de Servissas, chevalier, de ce qu'il a au mandement de Solignac et autres<sup>297</sup>.

1282 : Hommage rendu par Armand de Servissas à Amphélise de Bouzols pour les possessions ***in castro burgo et mandamento et pertinentiis castris de Servissas***<sup>298</sup>.

1285 : Hommages par noble Béraud, seigneur de Bouzols, à messire Frédole Evêque du Puy, du château de Servissas<sup>299</sup>.

1285 : Hommage par noble Hugues de la Tour, audit évêque, d'une part de la tour de Servissas (indivise avec le seigneur de Bouzols), **de maisons au-dessous de ladite tour**, de ce qu'il a **depuis le pont de la place du château supérieur jusqu'au château** et le four (1296) dudit château<sup>300</sup>.

1285 : Hommage concernant **les maisons du bourg de Servissas « sous le château**<sup>301</sup>.

1296 : Hommage par demoiselle Armandète de Servissas **d'une maison dans le castrum** de Servissas<sup>302</sup>.

1296 : Hommage d'une part de la tour à l'évêque et au seigneur de Bouzols par Pierre de Bonneville, ainsi **qu'un chazal contre ladite tour**<sup>303</sup>.

1300 : Hommage par noble Armand, vicomte de Polignac et Catherine, sa femme, du château et bourg de Servissas<sup>304</sup>.

1309 : Hommage de **deux maisons dans le castrum de Servissas**, contre la maison de Pons Valette. Un membre de cette famille épouse en 1386 la dame de Jagonzac et possède des maisons dans le *castrum* de Solignac<sup>305</sup>.

1310 : Hommage audit évêque par sieur Odo Cardinal, abbé de Séguret du Puy, usufruitier Jean Cardinal et sa femme, de deux parées dans le *castrum* de Servissas, dont l'une fut de Guillaume de Glavenas et l'autre de Guigon de Lardeyrol<sup>306</sup>.

1318 : Hommage par Hugo de Gleyras dit de Bonneville<sup>307</sup>.

---

294 Chassaing (A.), Jacotin (A.), *op. cit.*

295 *Ibidem.*

296 Jacotin (A.), *Preuves...*, *op. cit.*, n 642 p. 100.

297 Jacotin (A.), *Preuves...*, *op. cit.*, n°642 p. 51-53 : Inventaire analytique des archives de la seigneurie de Solignac.

298 Lascombe (A.), « Deux documents sur le château de Servissas...,1871-1872.

299 Lascombe (A.), *Répertoire général...*, *op. cit.*

300 *Ibidem.*

301 *Ibid.*

302 Lascombe (A.), *Répertoire général...*, *op. cit.*

303 Lascombe (A.), *Répertoire général...*, *op. cit.*

304 *Ibidem.*

305 Jacotin (A.), *Preuves...*, *op. cit.*, n°269 p. 124.

306 Lascombe (A.), *Répertoire général...*, *op. cit.*

307 *Ibidem.*

1321 : Hommage par Bertrand d'Ebde, chevalier<sup>308</sup>.

ca. XIV<sup>e</sup> s. : Hommage de *deux maisons situées au château de Servissas*, l'une est appelé maison deux Roys, l'autre maison de Michel Airaud, et des maisons situées au bourg<sup>309</sup>.

ca. 1340 : Requête de Lioutaud de Solignac auprès du bailliage de Velay contre le bailli de la cour commune du Puy et 40 autres **qui avoient fait insult dans le château et tour de Servissas, monté avec une eschelle, rompu les portes et injurié ceulx qui estoient au-dedans et ce avec armes et bastons invasibles**<sup>310</sup>.

1343 : Les Polignac échangent, avec la maison de Poitiers, les terres de Saint-Paulien et Ceyszac contre celles de Servissac et Bouzols<sup>311</sup>.

1421 : Lors du siège de Bouzols, le lieu de Servissas est occupé<sup>312</sup>.

1507 : Pierre Farnier, marchand du Puy, accorde un délai de 6 ans à Claude Armand XIV, vicomte de Polignac pour exercer la faculté de rachat sur la vente des châteaux de Moulin-neuf, Servissas, Florimont, Villages de Cayres, Cerezyet & Freycenet & la Borie de la Baume<sup>313</sup>.

1535 : Rachat par les Polignac de Bouzols et de Servissas<sup>314</sup>.

On connaît un seigneur de Servissas à la fin du XII<sup>e</sup> s. (1161). Le lieu est ensuite cité parmi les possessions de l'évêque (1164). Puis, le *castrum* est rendu en hommage par le seigneur de Bouzols au comte de Valentinois (1247). C'est vraisemblablement entre ces deux périodes que le *castrum* devient co-seigneurie ou paréirie où les possesseurs principaux sont l'évêque et le seigneur de Bouzols (famille alliée au Polignac depuis le XI<sup>e</sup> s.). Ensuite, on retrouve plusieurs seigneurs-pariers de la tour de Servissas, parmi lesquels la famille du même nom (1261), un Hugon de la Tour (1285), un Pierre de Bonneville (1296), l'abbé de Séguret (1310), Hugues de Gleyras dit de Bonneville (1318), Jean Cardinal (1319), Jean d'Ebde (1321).

Le site castral occupe une vaste plateforme basaltique (3,5 ha) dominant la vallée de la Gagne dont il ne reste pas de vestige encore en élévation (fig. 635 et fig. 636). Le site a probablement été progressivement abandonné dans le courant du XV<sup>e</sup> s. En effet, les occurrences textuelles diminuent à partir de l'épisode du siège de Bouzols (1421). Il a été densément occupé entre le XIII<sup>e</sup> et le XIV<sup>e</sup> s. où la paréirie s'est également développée.

À proximité, en amont d'environ 1 km, le lieu-dit de la Valette est peut-être le lieu du franchissement de la Loire à l'époque médiévale. En effet, dans les textes, le pont est nommé « de Valette » dans une mention de 1309 (près du Pont de Valette)<sup>315</sup>. Il est intéressant de noter que les possessions *dans le castrum* (traduit par Lascombe « dans le château ») sont à comprendre « dans le mandement du *castrum* » et non pas dans le *castrum* lui-même, ce dernier étant alors appelé « place du *castrum* ».

On distingue donc trois entités spatiales :

308 *Ibid.*

309 Jacotin (A.), *Preuves...*, *op. cit.*, n°642 p. 35.

310 Jacotin (A.), *Preuves...*, *op. cit.*, n°642 p. 78.

311 Jourda de Vaux (G. de), *Les châteaux historiques...*, *op. cit.*, t. 1, p. 63-67.

312 Jacotin (A.), *Preuves...*, *op. cit.*, n°256 p. 106.

313 Jacotin (A.), *Preuves...*, *op. cit.*, n°733 p. 346.

314 Jacotin (A.), *Preuves...*, *op. cit.*, n°410 p. 464-468.

315 Lascombe (A.), *Répertoire général...*, *op. cit.*, p. 407-413.

- le mandement du *castrum* avec le pont (de Valette), des vignes (entre autres champs), deux moulins sur la Gagne et des maisons rendues en hommages ;
- le bourg de Servissas avec des maisons situées sous le château soit sous le *castrum* ;
- le *castrum* en lui-même composé d'une tour, d'un four et de maisons accolées à cette tour dont un *chazal* (maison ruinée).

Ce *castrum* semble lui-même être bipolaire : un *castrum* supérieur et un *castrum* inférieur séparé par un fossé franchi par un pont (hommage de 1285).

En Velay, les cas de sites doubles rencontrés (avec *castrum* supérieur et *castrum* inférieur) correspondent souvent à des sites de coseigneuries. Leur morphologie est rarement connue faute de présences en élévation de vestiges et d'investigations archéologiques pour les documenter.



fig. 635. Vue zénithale du site de Servissas (IGN Géoportail).

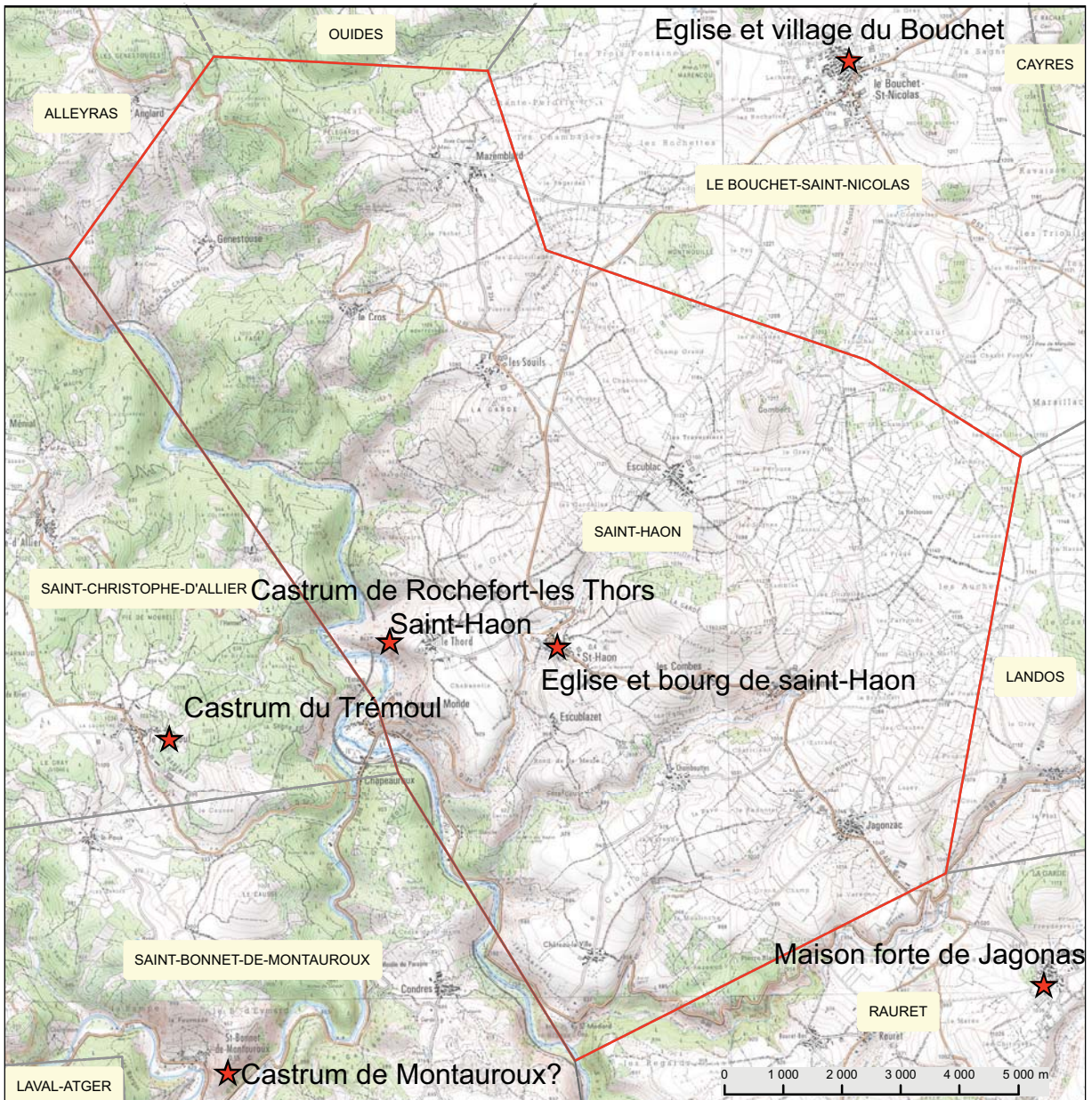
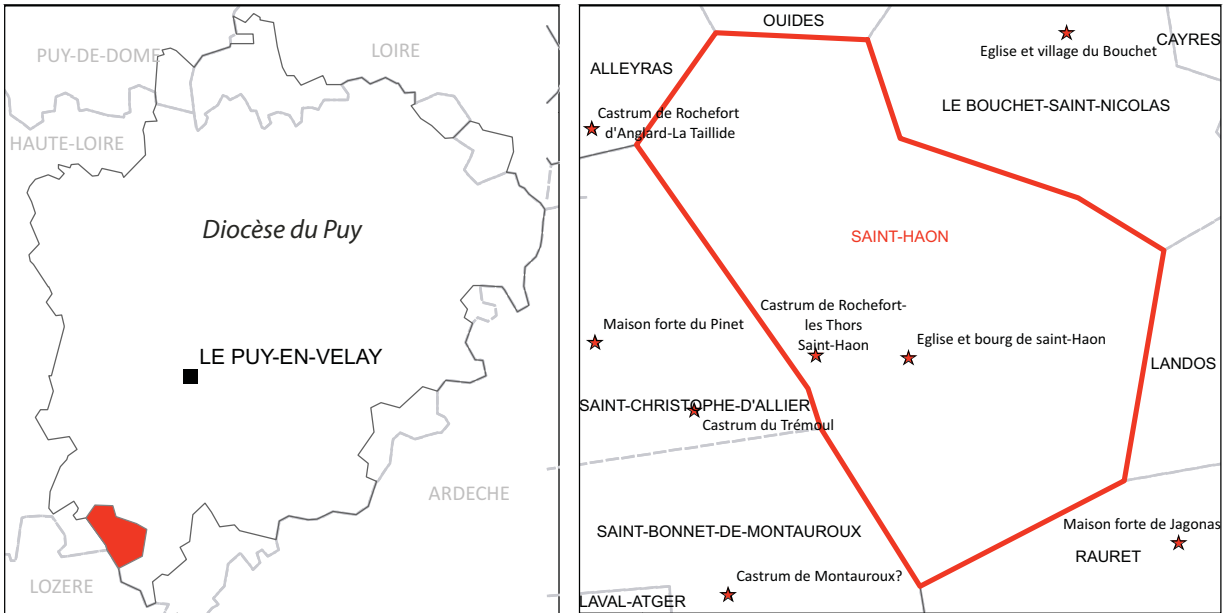


fig. 636. Vue du piton basaltique de Servissas depuis l'ouest.





### Saint-Haon



Bourg de Saint-Haon825 : *aice*<sup>316</sup>.927 : *ecclesia*<sup>317</sup>.1246 : La cure relève du prévôt de Notre-Dame du Puy<sup>318</sup>.

L'église a conservé son chevet roman, des aménagements internes (chapelle et clocher-peigne) relèvent de la fin du Moyen Âge (XIV<sup>e</sup>-XV<sup>e</sup> s.). Elle occupe la partie sud-est d'un espace circulaire légèrement surélevé par rapport au reste du lieu. Le cimetière et un jardin occupent le centre de la proéminence. À l'angle sud-ouest et nord-ouest de cette zone, des murs ont pu correspondre à l'espace ceint autour de l'église et du cimetière (fig. 637).

Le parcellaire du cadastre napoléonien montre une organisation régulière de bâtiments à l'ouest de l'église. Aucune des maisons actuelles ne montre en élévation externe des éléments d'époque médiévale. Ce quartier est peut-être beaucoup plus tardif.

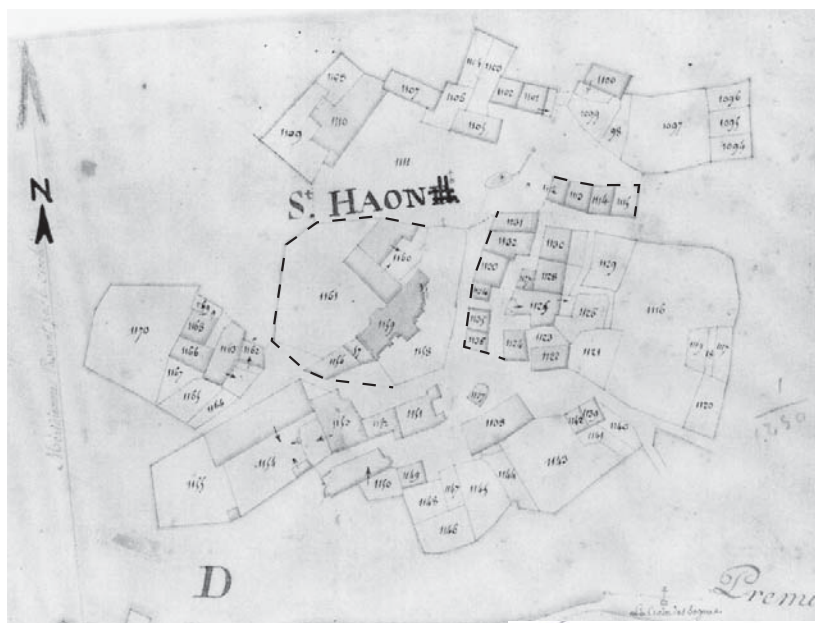
316 Chassaing (A.), Jacotin (A.), *op. cit.*317 *Ibidem.*318 Armand de Polignac : Rocher (C.), « Pouillé..., *op. cit.*, n°124.

fig. 637. Plan du bourg issu du cadastre napoléonien 1838 et vue de l'église. Saint-Haon.

Castrum de Rochefort-Les Thors-Castrum de Saint-Haon

1164 : *castrum*<sup>319</sup>.

1223 : Possession des Montlaur<sup>320</sup>.

1270 : Pierre Dentil, damoiseau, seigneur du château de Saint-Haon<sup>321</sup>.

1274 : Reconnaissance par les Montlaur de son château de Saint-Haon à l'évêque<sup>322</sup>.

1489 : Possession des Lévis-Lautrec<sup>323</sup>.

1590-1591 : Assiégé puis occupé par les Royalistes<sup>324</sup>.

1620 : Jean II de la Rodde, seigneur de Rochefort, du Bouchet-Saint-Nicolas, épouse Isabeau de Saint-Haon<sup>325</sup>.

1632 : Ordonnance par Machault de sa destruction<sup>326</sup>.

Nous proposons de situer le *castrum* de Saint-Haon au lieu de Rochefort-les Thors.

Il n'y a, en effet, pas de documentation concernant un *castrum* de Rochefort-Les Thors, sauf si le site a été confondu avec le lieu de Rochefort-la-Taillide (Alleyras), qui supporte la présence d'un *castrum*. En effet, Rochefort-la Taillide et Saint-Haon sont des *castra* relevant des Montlaur.

Le site castral paraît vaste (fig. 638 et fig. 639). Une lecture sommaire du site fait envisager une bipolarité autour de deux plateformes rocheuses. Celle située la plus à l'ouest est marquée par un replat aménagé (fig. 640) et ceint de pans de murs de moyens à grands modules de granit équarris (fig. 641). Un logis quadrangulaire a pu occuper cet espace et serait fermé à l'est par un mur de courtine : quelques pans de murs et une petite tour circulaire arasée (fig. 642). Cette éminence rocheuse est séparée du reste du site par un fossé aménagé opportunément dans une faille rocheuse. Une tour circulaire de faible gabarit occupe la seconde plateforme du site (fig. 643). L'ensemble de ces dispositions n'est pas assez marqué (mise en œuvre, formes) pour approcher une chronologie.

Dans la commune, il y a également le lieu de Jagonzac, terre de vassaux, où une *dame de Jagonzac* est l'épouse du seigneur de Servissas en 1386<sup>327</sup>. En 1390, les comptes de l'évêché mentionnent un *nobilis albonis de Jagunziaco receptoris de charbonniero et de Juncheres castris*<sup>328</sup>.

319 Chassaing (A.), *Livre de Podio...*, *op. cit.*, t. 1, p. 79 et 76.

320 Gaussin (P.-R.), *op. cit.*

321 Jourda de Vaux (G. de), *Les châteaux historiques...*, *op. cit.*, t. 1, p. 279-281.

322 *Ibidem*.

323 *Ibid.*

324 Chassaing (A.), *Mémoires de Jean Burel...*, *op. cit.*, p. 252.

325 Jourda de Vaux (G. de), *Les châteaux historiques...*, *op. cit.*, t. 1, p. 279-281.

326 *Ibidem*.

327 Jacotin (A.), *Preuves...*, *op. cit.*, n°269 p. 124.

328 A.D. de Haute-Loire : G104 : f°29.



fig. 638. Vue zénithale du site castral de Rochefort-Les Thors- Saint-Haon annoté (fond de plan IGN Géoportail).



fig. 639. Vue du site vers l'ouest. Rochefort-Les Thors.



fig. 640. Plateforme occidentale avec logis. Rochefort-Les Thors.



fig. 641. Pan de murs d'un logis ? Rochefort-Les Thors.

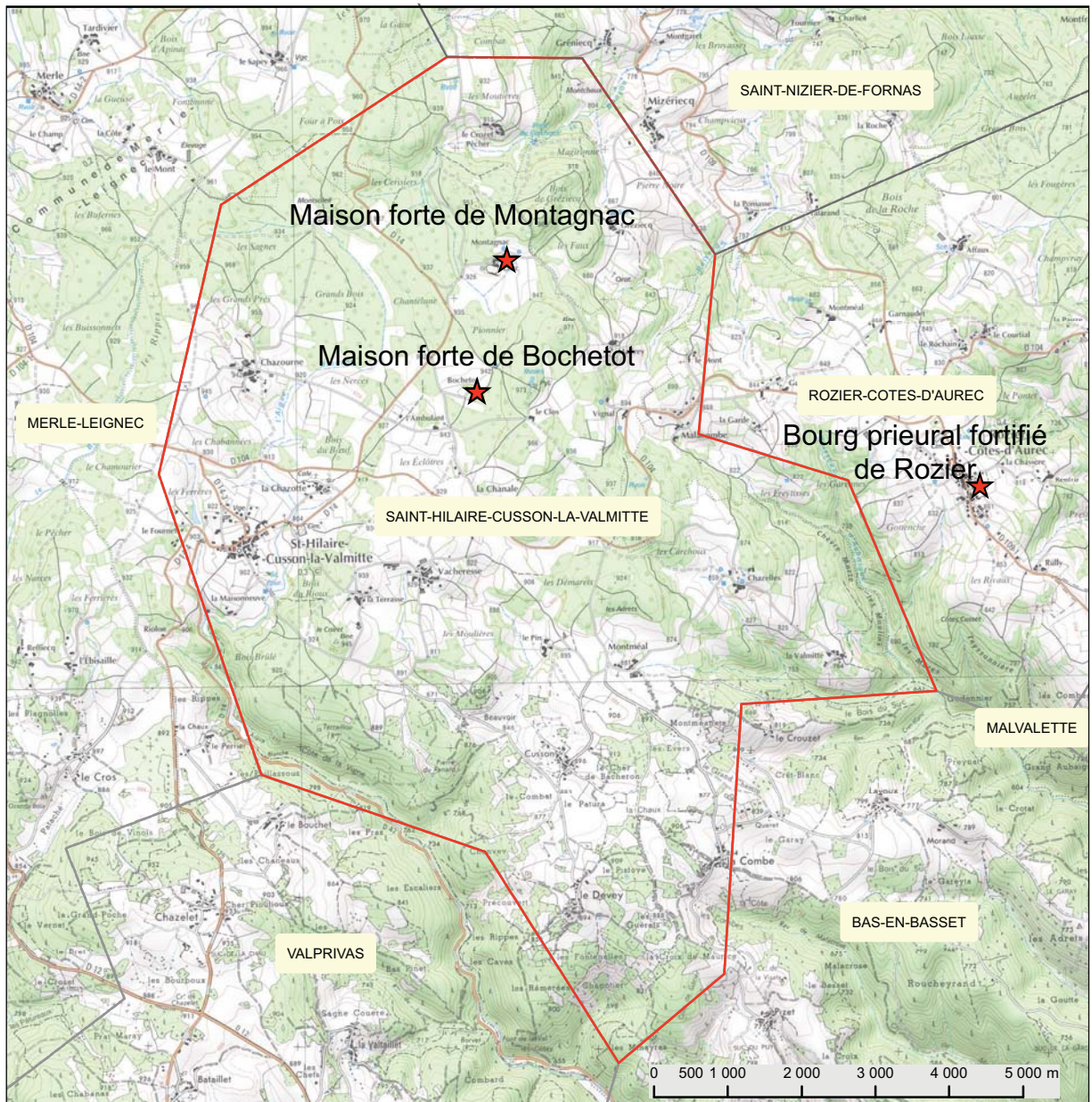
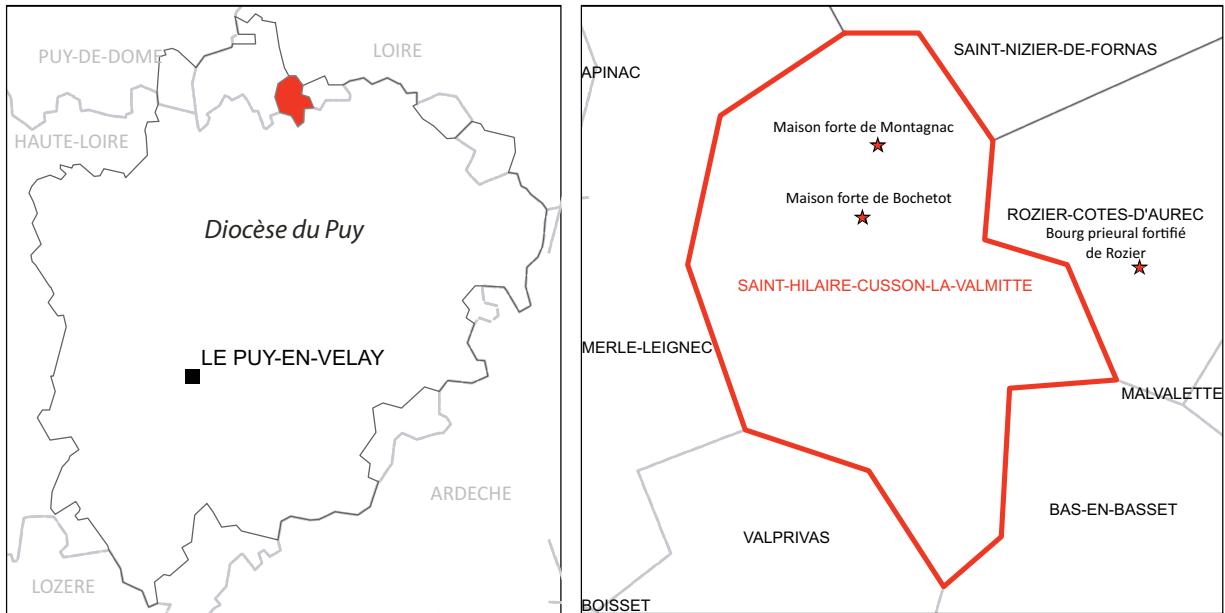


fig. 642. Petite tour circulaire flanquant la courtine ? Rochefort-Les Thors.



fig. 643. Tour circulaire la plus à l'est. Rochefort-Les Thors.

### Saint-Hilaire-Cusson-La-Valmitte (Loire)



Anciennement Saint-Hilaire de Roziers<sup>329</sup>.

#### Maison forte de Bochetot

1294 : Lieu<sup>330</sup>.

1401 : Mathieu del Bochetaux<sup>331</sup>.

Il reste une fenêtre à meneau bouchée et un linteau de porte à accolade indiquant l'ancienneté médiévale d'un des logis de cette maison. La fortification du site réside dans la plateforme fossoyée sur laquelle la maison s'installe.

#### Maison forte de Montagnac

1000 : *villa*<sup>332</sup>.

1291 : *grangia*<sup>333</sup>. Fief relevant du seigneur de Saint-Bonnet-le-Château.

1333 : *Johennetus de Montagnac*.

1354 : *dominus*.

1395 : *mansus*<sup>334</sup>.

1402 : *domus*<sup>335</sup>.

1441 : *nobilis vir Franciscus Bone Vite, dominus*.

D'après le dossier du recensement de l'Inventaire, le site comprend deux étapes de construction (fig. 644).

Une aile remaniée intègre les substructions d'une tour quadrangulaire (fig. 645) peut-être ancienne (l'auteur propose XII<sup>e</sup>-XIII<sup>e</sup> s.). Une seconde tour quadrangulaire aurait été ajoutée en face dans un second temps, intégrant un programme plus ambitieux : galeries sur cour et entrée comportant un pont-levis (fig. 646). Cette campagne s'inscrit dans la seconde moitié du XV s. comme l'indiquent les armoiries potentiellement identifiées comme celles de Bonnevie, nobles possédant le lieu en 1441. Le problème concernant l'hypothèse de succession de deux tours quadrangulaires sur ce site est le gabarit identique (7,8 m x 6 m env.) de chacune des tours et leur disposition symétrique de part et d'autre du pont-levis - dispositif rarement observé sur les maisons fortes du Velay - ce qui invite à être prudent sur l'analyse, sans étude de bâti approfondie.

La fortification du site se résume à une plateforme fossoyée aux murs crénelés (documentation textuelle du XIX<sup>e</sup> s.) et peut-être des tours aux angles (inscrites sur le cadastre napoléonien : fig. 647).

---

329 Dossier de l'Inventaire. Base Mérimée.

330 Dufour (J.-E.), *Dictionnaire topographique...*, *op. cit.*

331 *Ibidem*.

332 *Ibid.* Mention du Cartulaire Saint-Chaffre.

333 *Ibid.*

334 *Ibid.*

335 *Ibid.*

Ancien logis, plan du rez-de-chaussée surélevé, relevé expédié et schématique. Rcl. Inv. P. Cherblanc, 1997

Ph. Inv. J.M. Refflé 98 42 0515 P

1. tour quadrangulaire primitive
2. tour quadrangulaire ajoutée au XV<sup>e</sup> siècle
3. anciennes galeries
4. ancienne cour
5. emplacement du pont-levis

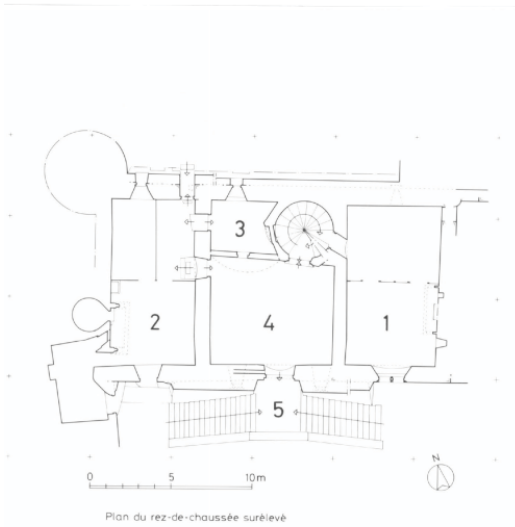


fig. 645. Façade est. Cliché issu du dossier de l'Inventaire. Base Mérimée. Montagnac. Saint-Hilaire-Cusson-la-Valmitte.

fig. 644. Plan annoté. Dossier de l'Inventaire. Base Mérimée. Montagnac. Saint-Hilaire-Cusson-la-Valmitte.



fig. 646. Façade sud : tours et pont-levis. Dossier de l'Inventaire. Base Mérimée. Montagnac. Saint-Hilaire-Cusson-la-Valmitte.

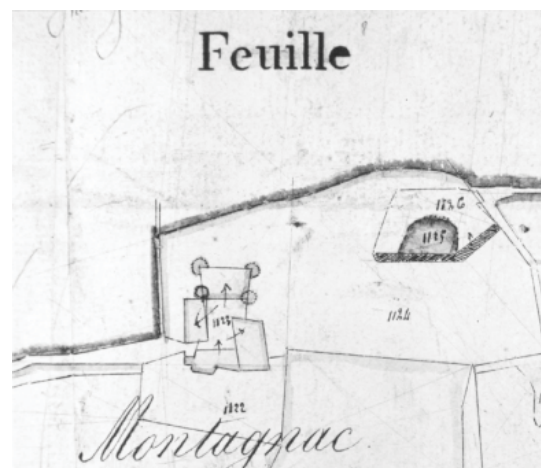
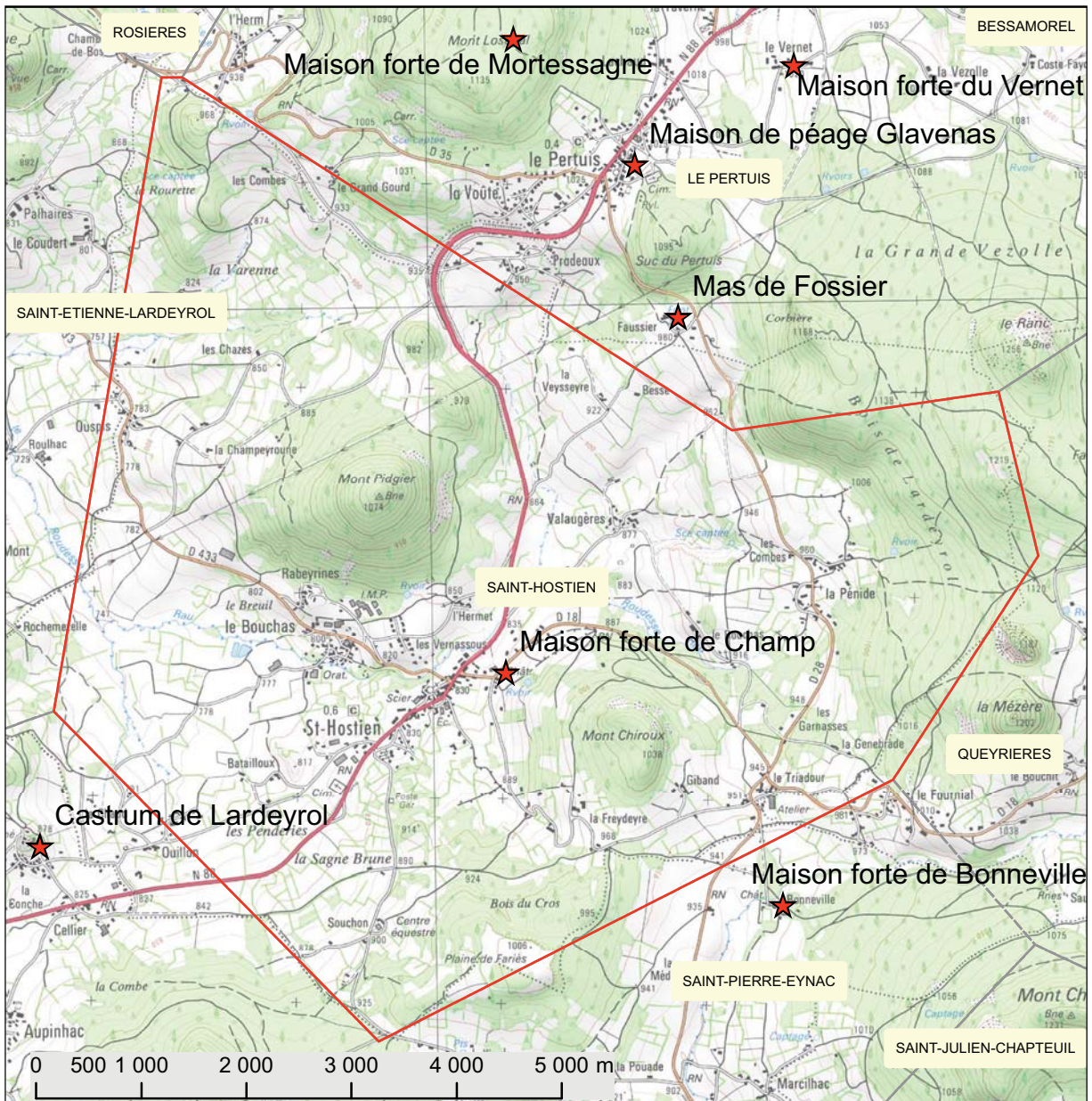
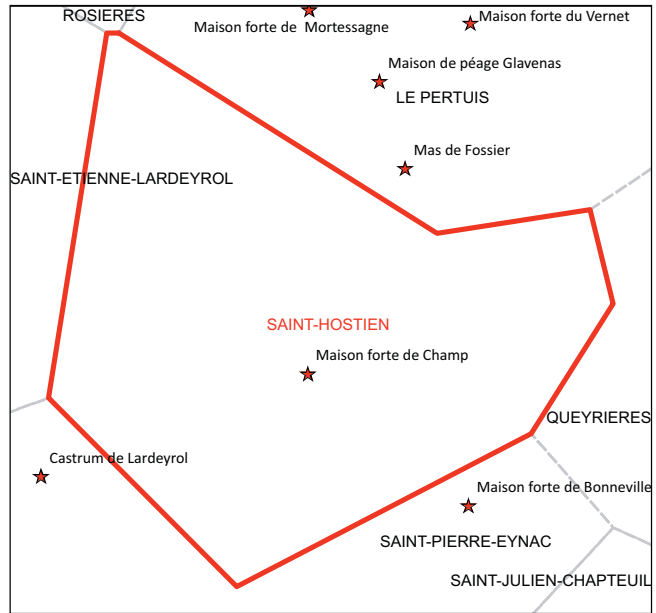


fig. 647. Extrait du cadastre napoléonien de 1824. Dossier de l'Inventaire. Base Mérimée. Montagnac. Saint-Hilaire-Cusson-la-Valmitte.





### Saint-Hostien



Maison forte de la Champ

1350 : Jean Rossel, devenu sergent d'arme du roi, est anobli par Charles V.

Il s'agit d'une famille de marchand du Puy. Ils ont racheté Queyrières<sup>336</sup>.

1653 : Lieu<sup>337</sup>.

Les échauguettes d'angles sur cul de lampe cantonnant les angles comportent des ouvertures pour le tir à mousquet (trou de serrure). Une tour isolée est située à proximité. Il peut s'agir d'un pigeonier. La chronologie d'élévation de l'édifice est donc majoritairement moderne (fig. 648).

Une autre tour est à signalée dans le bourg (fig. 649). Elle est un reliquat d'un édifice aujourd'hui appelé « le prieuré ».

336 Perrel (J.), *Yssingeaux et le pays des succs...*, *op. cit.*, t. 2, p. 27-29.

337 Chassaing (A.), Jacotin (A.), *op. cit.*



fig. 648. Vue générale de la maison forte de la Champ. Saint-Hostien.



fig. 649. Tour dite du prieuré située dans le bourg. Saint-Hostien.



Castrum de Cereix

1070 : *eques non ignobilis ex oppido quod Ceresium nominatur*<sup>338</sup> .

1090 : *ecclesia sancti Romani inter montes juxta Ceresium castrum*<sup>339</sup> .

1154 : Étienne de Sereys cité comme témoin d'un acte de Guillaume, comte d'Auvergne, sur un différend entre l'évêque du Puy et les vicomtes de Polignac<sup>340</sup>.

1164 : *castrum* dans la mouvance épiscopale<sup>341</sup>.

1173 : *castrum* disputé dans le conflit opposant les Polignac à l'évêque du Puy.

1238 : Substitution du château de Cayres par Pierre de Deauville, seigneur de Cereix, en faveur de l'évêque du Puy, lui s'en allant à Jérusalem<sup>342</sup>.

1286 : Noble Bertrand de Sereys, chanoine de l'église du Puy<sup>343</sup>.

1244 : Vente du château de Cereix à l'évêque du Puy par Béraud de Solignac<sup>344</sup>.

1321 : *castrum* villaque<sup>345</sup>.

1352 : Terrier pour noble Jean de Cereix<sup>346</sup>.

1353 : Acquisition par la famille d'Apchier.

1362 : Une levée de péage est autorisée par le Maréchal d'Audrehem pour financer des réparations au château<sup>347</sup>.

1429-1439 : Siège tenu au château impliquant Béraud d'Apchier.

1457 : *mandamentum*<sup>348</sup>.

1533 : Visite royale de François I<sup>er</sup>.

1593 : Château pris par surprise lors des Guerres de Religion<sup>349</sup>.

XVIII<sup>e</sup> s. : Abandon progressif du site.

La première mention du site est due à une occurrence dans le récit de la vie de saint Robert. Toutefois, il existe deux lieux dit « Cereix ou Sereys » en Velay, l'autre se situe dans la commune de Chomelix, près d'Arzon et correspond à une autre terre noble, sans *castrum*. Les auteurs du dictionnaire topographique de la Haute-Loire rattachent des dates et mentions à Sereys-près-Chomelix qui concernent plutôt le site de Cereix à Saint-Jean-de-Nay. Elles sont toutes rassemblées ici pour documenter le *castrum*.

La proéminence basaltique domine une boucle du cours d'eau appelé le Cereix. Alain Romeuf a proposé une lecture historique et topographique de ce site castral (fig. 650) dans un article récent<sup>350</sup>.

338 Degl'Innocenti (A.) éd., *op. cit.*, chapitre II §15, p. 66.

339 Chassaing (A.), Jacotin (A.), *op. cit.*, art. Saint-Romain.

340 A.D. de Haute-Loire : 61J127.

341 Chassaing (A.), Jacotin (A.), *op. cit.*

342 Payrard (abbé J.-B.), « Extraits d'un inventaire des titres de l'évêché..., *op. cit.*

343 A.D. de Haute-Loire : G6, f°15.

344 Payrard (abbé J.-B.), « Extraits d'un inventaire des titres de l'évêché..., *op. cit.*

345 Chassaing (A.), Jacotin (A.), *op. cit.*

346 A.D. de Haute-Loire : 1E175.

347 Chassaing (A.), *Spicilegium...*, *op. cit.*, n°133 : 359.

348 Chassaing (A.), Jacotin (A.), *op. cit.*

349 Chassaing (A.), *Mémoires de Jean Burel...*, *op. cit.*, p. 337 et 347.

350 Romeuf (A.), « Aux marges de l'Auvergne et du Velay, le château de Cereix..., 2005.

Le site est surtout connu à partir de documents modernes qui le décrivent. L'auteur reconnaît néanmoins parmi les ruines présentes sur le promontoire une chapelle (dédiée à saint Géraud) comportant des éléments romans, des restes d'un mur de courtine. Sur le plan, une tour « carrée » est envisagée.

Les dispositions du bâtiment ancien encore présent sur un rebord du site sont à rattacher à une chronologie moderne (fig. 651). Le grand corps de bâtiment rectangulaire se termine au nord par une tour circulaire (fig. 652) dont la disposition précède sans doute les percements renaissance de résidence (fenêtre à simple traverse) et les aménagements défensifs (ouvertures de tirs à embrasure externe à redents) vraisemblablement percés au moment des troubles des Guerres de Religion, soit dans la seconde moitié du XVI<sup>e</sup> s.

On note la présence à **Beyssac**, hameau voisin, de deux maisons nobles à tour circulaire, sans aménagement défensif apparent, dont une comporte une date gravée de 1601.

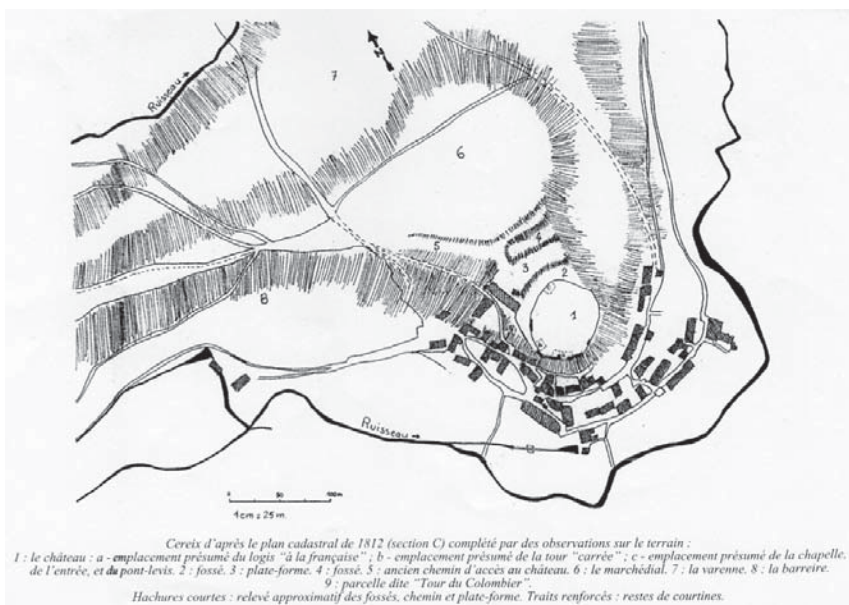


fig. 650. Plan interprétatif du site de Cereix tiré de Romeuf (A.), « Aux marges de l'Auvergne et du Velay, le château de Cereix... », 2005, p. 139.

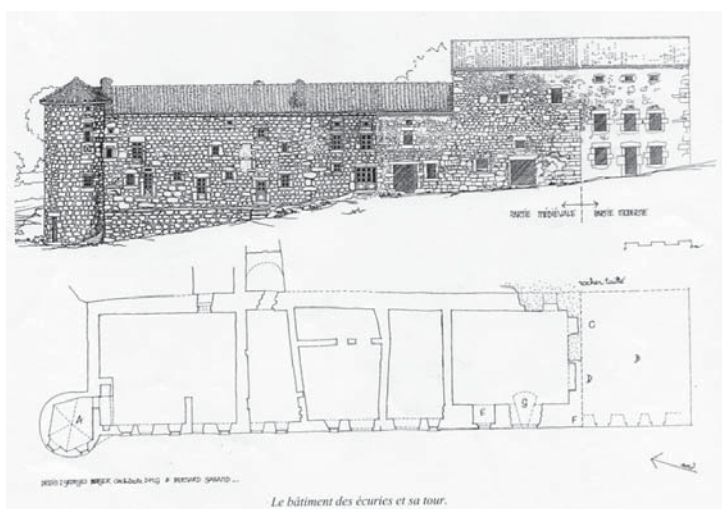


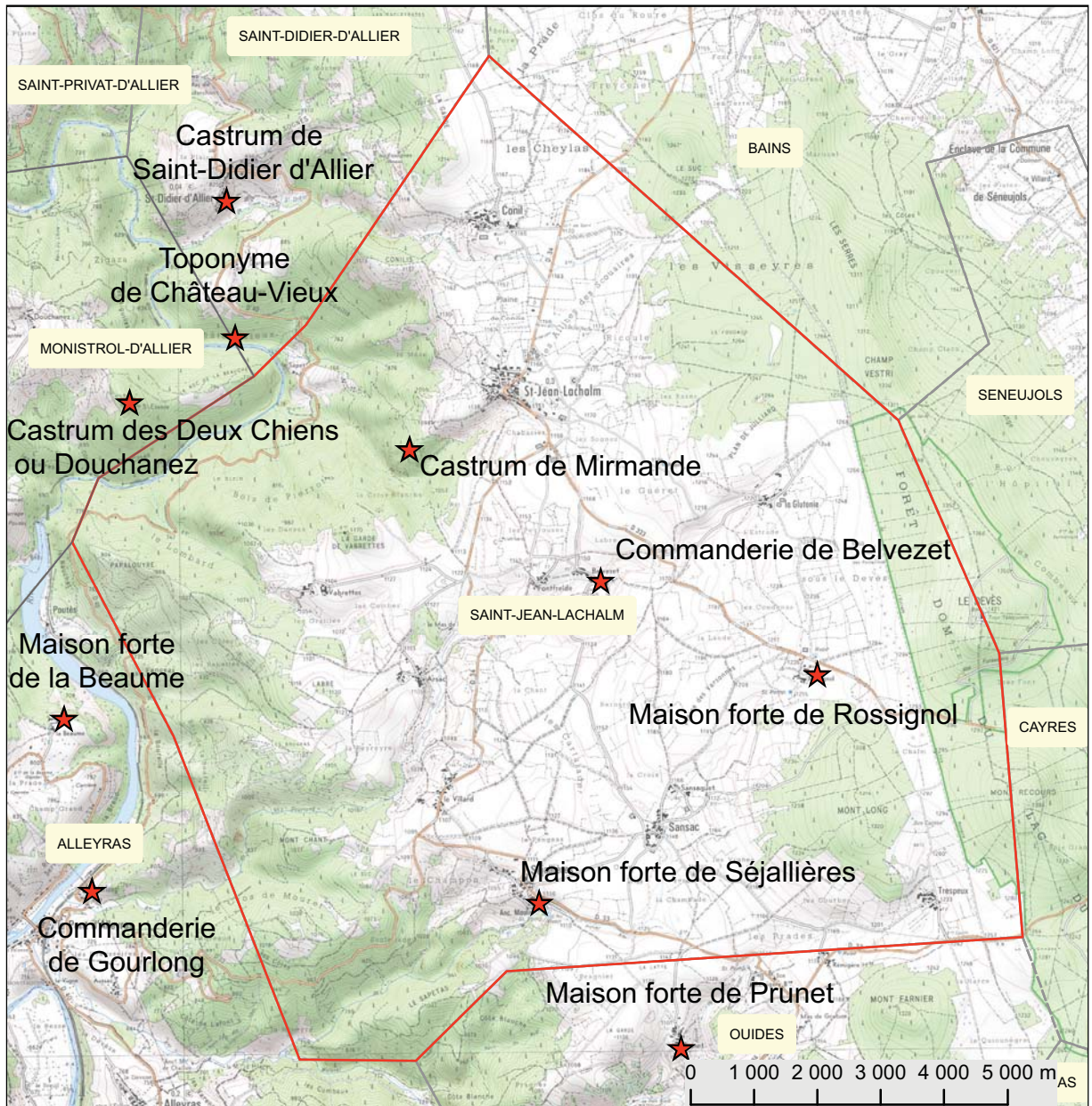
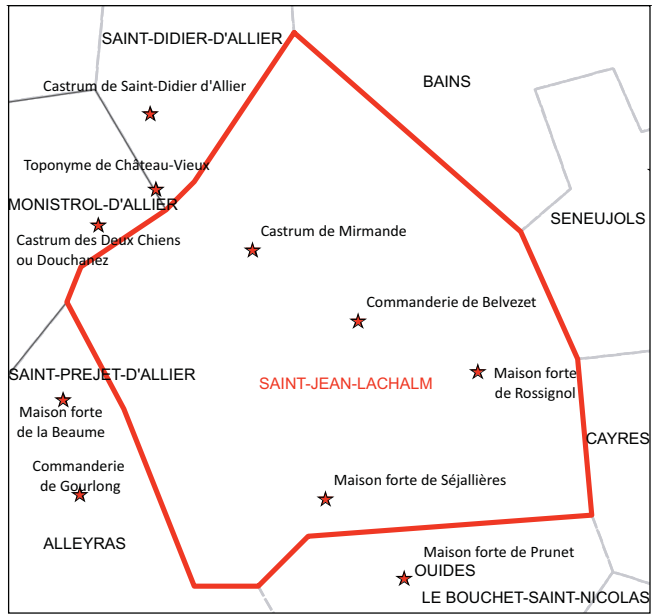
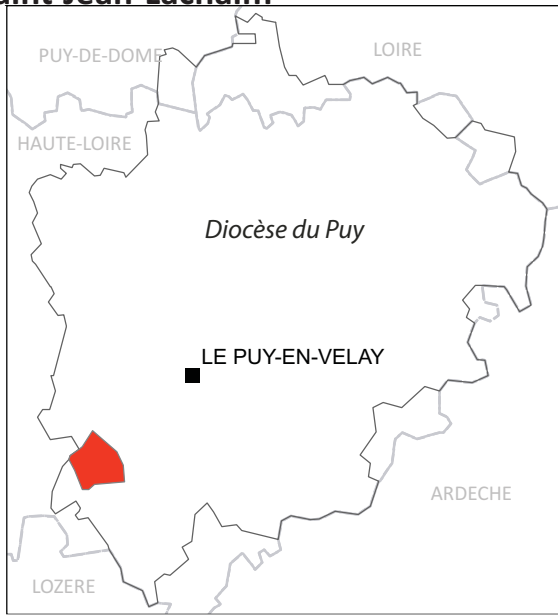
fig. 651. Plan du bâtiment encore en élévation du site de Cereix tiré de Romeuf (A.), « Aux marges de l'Auvergne et du Velay, le château de Cereix... », op. cit., p. 137.



fig. 652. Vue générale de la tour circulaire septentrionale. Cereix.



### Saint-Jean-Lachalm



Bourg de Saint-Jean-Lachalm

1025 : *parochia*<sup>351</sup>.

1299 : Prieuré de Saint-Jean-Lachalm<sup>352</sup> à partir de la mention d'un témoin dans un acte portant la titulature de « prieur Guillaume ».

1677 : *Les paroissiens en général de la paroisse de Saint-Jean-Lachalm possèdent le cimetière clos de muraille dans laquelle clôture est l'église paroissiale*<sup>353</sup>.

Noble Hugues de Colonges, prieur de St Jean Lachalm, possède un chazal de maison ; Maître André Souchon, une grange<sup>354</sup>.

Le cadastre de la fin du XIX<sup>e</sup> s. ne laisse pas envisager une clôture de bourg, clôture qui se concentre d'ailleurs sur l'église (fig. 653). Actuellement, aucun cimetière clos entourant l'église n'indique d'ailleurs cet espace clos. L'église, d'origine romane (fig. 654), comporte une tour adjointe au clocher. Il s'agit d'une tour d'escalier en moellons de basalte située en façade et donnant probablement accès à un massif situé à l'arrière du clocher-peigne tour-terrasse servant de point de surveillance (fig. 655). D'autres plateformes sont connues sur les églises romanes d'Arlempdes ou de Bains ou Saint-Christophe-sur-Dolaison.

351 Chassaing (A.), Jacotin (A.), *op. cit.*

352 Rocher (C.), « Pouillé..., *op. cit.*, n°170.

353 A.D. de Haute-Loire : 1C888 Mirmande. 1677.

354 *Ibidem.*



fig. 653. Extrait du cadastre napoléonien de 1838 pour Saint-Jean-Lachalm.



fig. 655. Vue de la tour d'accès au clocher. Saint-Jean-Lachalm.



fig. 654. Vue générale de l'église prieurale. Saint-Jean-Lachalm.



Castrum de Mirmande

1025 : *ecclesia in honore sancti Petri*<sup>355</sup>.

1163 : *parochia Sancti Johannis de Mirmanda* et Pierre de Mirmande entre dans l'ordre des hospitaliers.<sup>356</sup>

1184 : Pierre de Mirmande est à Saint-Jean d'Acre<sup>357</sup>.

1193-1199 : Pierre de Mirmande commande le Krak des Chevaliers.

1210 : *castrum* de Mirmande<sup>358</sup>.

Bois de chauffage et de construction apporté à Mirmande par les frères de la commanderie de Chantoin.

1219 : Pons de Montlaur rend hommage au roi pour ses châteaux de Montbonnet, Mirmande, Vabres, Agrain, Montauroux et de Chambon, et rend le péage de Charbonnier à l'évêque du Puy<sup>359</sup>.

1250-1263 : Armand de Mirmande, *miles, de hoc quod habet in territorio Langiaci, fecit fidelatem* : vassal du comte Alphonse en Auvergne<sup>360</sup>.

1316 : Armand de Salebrun, damoiseau, vendit à noble homme Pierre Dentil, prieur de Saint-Rémy, quelques terres dans le mandement du château de Mirmande<sup>361</sup>.

1318 : Gilbertus de Mirmande, *nobilis Arvernus ex priore s. Genevesa de Burhanis abbas Piperacensis*<sup>362</sup>.

1320 : Mention d'un péage<sup>363</sup>.

1428-1432 : Cahier de procédure engagé devant le sénéchal de Beaucaire-Nîmes entre le procureur seigneur de Montlaur et le commandeur (prieur d'Auvergne) au sujet du droit de guet et garde des châteaux de Montbonnet et Mirmande<sup>364</sup>.

1677 : *le seigneur de Mirmande possède les vieilles mazures du chasteau de Miremande, la chapelle appelée de St Étienne et cloture. Iceux joignant scitués sur des rochers au dessus des bois appelés de la Teyseyre*<sup>365</sup>.

La première mention du site se réfère à une église dédiée à saint Pierre dans le premier quart du XI<sup>e</sup> s., devenue paroisse dans la seconde moitié du XII<sup>e</sup> s. Elle est concomitante de la mention de la paroisse de Saint-Jean-Lachalm. Les deux lieux sont cités dans la charte de fondation de la Voûte-Chilhac par Odilon de Mercoeur et relèvent de ce lieu<sup>366</sup>. Un Pierre de Mirmande entre dans l'ordre des Hospitaliers dans la seconde moitié du XII<sup>e</sup> s. Il semble que cette famille est alors déjà en possession du site. Le *castrum* est en revanche explicitement mentionné en 1210 puis en 1219 dans

355 Chassaing (A.), Jacotin (A.), *op. cit.*

356 D'Agostino (L.), *Les commanderies...*, *op. cit.*, p. 40.

357 D'Agostino (L.), *Les commanderies...*, *op. cit.*, p. 40-42.

358 A.D. du Rhône : 48H1368.

359 Baluze (É.), *op. cit.*, t. 2 p. 87-88.

360 Chassaing (A.), *Spicilegium...*, *op. cit.*, n°30, p. 43-72, paragraphe 46.

361 Rocher (C.), « Pouillé... », *op. cit.*, n°165.

362 *Gallia Christiana...*, *op. cit.* t. 2 col. 461, Rocher (C.), « Pouillé... », *op. cit.*, n°171.

363 Chassaing (A.), Jacotin (A.), *op. cit.*

364 A.D. du Rhône : 48H1747.

365 A.D. de Haute-Loire : 1C888 Mirmande. 1677.

366 Chassaing (A.), *Spicilegium...*, n°2 : p. 4.

un hommage des Montlaur.

Il n'est pas surprenant de voir cette famille ici, puisqu'elle est en possession, au début du XIII<sup>e</sup> s. de la plupart des *castra* qui bordent la vallée de l'Allier. Mirmande se situe en effet non loin de Douchanez, Saint-Didier ou Agrain. L'étendue exacte de ce *castrum* n'est pas définie. Quelques assises demeurent contre l'éperon rocheux granitique indiquant l'emplacement du site.

Maison forte de Séjallières

1277 : Lieu<sup>367</sup>.

1339 : Testament de noble Marguerite du Villaret, alias de Séjallières, cousine de noble Lambert de Ceysnac<sup>368</sup>.

1443 : Seigneurs de Rochefort<sup>369</sup>.

Seigneurs d'Agrain, co-seigneurie (comme Prunet), avec les Montlaur<sup>370</sup>.

La maison forte de Séjallières comporte plusieurs corps de logis constituant un quadrilatère (fig. 656). Un corps de logis quadrangulaire construit en moellon de basalte conserve des fenêtres à simple traverse en brèche volcanique et une porte à accolade (fig. 657). L'accès a été modifié pour faciliter son usage en grange (pan incliné). On recense aussi des corbeaux supportant vraisemblablement des latrines. Des fenêtres à meneaux en arkoses marquent une seconde campagne d'aménagement. Son austérité mise à part, elle ne conserve pas d'élément de fortification.

La présence de la porte à accolade et des fenêtres à simple traverse fait envisager une chronologie comprise entre la fin du XIV<sup>e</sup> s. et le courant du XV<sup>e</sup> s. dans un programme à vocation résidentiel ou économique (il manque l'appréciation de la fonction des ailes). La clôture sur elle-même à l'instar des maisons fortes des hauts plateaux<sup>371</sup> constitue sa seule fortification.

367 Chassaing (A.), Jacotin (A.), *op. cit.*

368 A.D. de Haute-Loire : G9 f°81.

369 A.D. de Haute-Loire : 61J115.

370 Cf. A.D. de Haute-Loire : 61J, Chassaing (A.), *Livre de Podio...*, *op. cit.*, t. 2, p. 303.

371 Cf. Commune de Cayres ou Prunet à Ouides.



fig. 656. Vue générale de la maison forte de Séjallières. Saint-Jean-Lachalm.



fig. 657. Détail de la porte à accolade. Maison forte de Séjallières. Saint-Jean-Lachalm.

Commanderie de Belvezet

1210 : Lieu<sup>372</sup>.

1236 : Échange de droits avec Érail de Montlaur par lequel les Templiers de la commanderie de la Sauvetat acquièrent Belvezet (*villa*), Rossignol (*villa*) et la Glotonie qui forment la commanderie de Belvezet<sup>373</sup>.

1304 : *domus*<sup>374</sup>.

La commanderie de Belvezet constitue une annexe de la commanderie de Chantoin. À Belvezet, Laurent D'Agostino constate en 2003 la destruction complète « de la maison du commandeur »<sup>375</sup>. Connue par des photographies, elle consistait en une tour de moellons de basalte ruinée, avec corbeaux subsistant aux angles. Ces corbeaux ont pu supporter des échauguettes d'angles. Leur mouluration visible sur la photographie de 1993 (fig. 658) semble plutôt se référer aux époques modernes (il ne s'agit pas de quart de rond).

---

372 Chassaing (A.), Jacotin (A.), *op. cit.*

373 D'Agostino (L.), *Les commanderies...*, *op. cit.*, p. 72.

374 Chassaing (A.), Jacotin (A.), *op. cit.*

375 D'Agostino (L.), *Les commanderies...*, *op. cit.*, p. 68-69.



fig. 658. Vue de la maison du commandeur à Belvezet en 1993 avant destruction. Thomas (R.) dir. *Châteaux...* *op. cit.*, p. 308. Saint-Jean-Lachalm.

### Maison forte de Rossignol

1236 : Échange de droits avec Erail de Montlaur par lequel les Templiers de la commanderie de la Sauvetat acquièrent Belvezet (*villa*), Rossignol (*villa*) et la Glotonie qui forment la commanderie de Belvezet<sup>376</sup>.

1336 : *mansus*<sup>377</sup>.

Le lieu est une annexe de la commanderie de Chantoin. Au lieu-dit de Rossignol subsiste une maison forte en moellon de basalte avec tour d'escalier circulaire latérale (fig. 659). Une bretèche protège le portail d'entrée. Le dernier niveau de la tour d'escalier sert de pigeonnier. L'ensemble semble être d'époque moderne également. À la Glotonie, aucun vestige pouvant correspondre à la possession templière n'a été repéré.

376 D'Agostino (L.), *Les commanderies...*, *op. cit.*, p. 72.

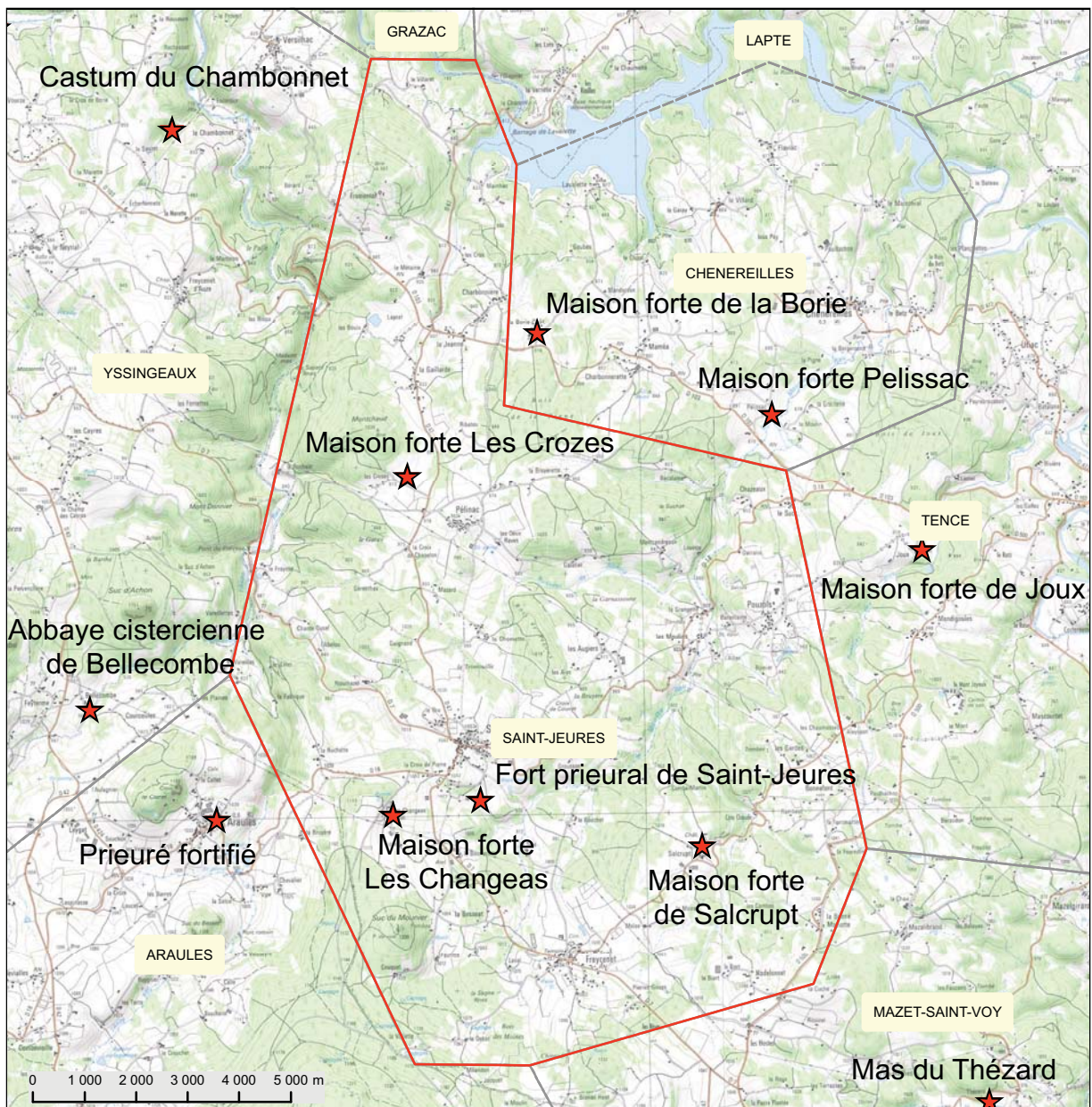
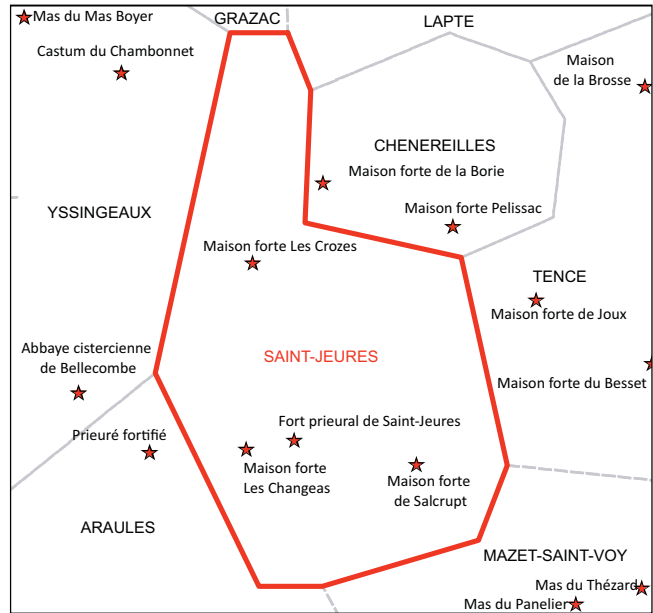
377 Chassaing (A.), Jacotin (A.), *op. cit.*



fig. 659. Vue de la maison forte de Rossignol. Thomas (R.) dir. *Châteaux...* *op. cit.*, p. 309. Saint-Jean-Lachalm.



### Saint-Jeures



Fort prieural de Saint-Jeures

1020 : *parochia sancti Georgi*<sup>378</sup>.

1153 : *ecclesia*<sup>379</sup>.

1314 : *villa*<sup>380</sup>.

1347 : *fort*<sup>381</sup>.

1562 : Avec Saint-Voy de Bonnas, un des lieux du Velay à avoir le libre exercice de la religion réformée par l'édit d'Amboise<sup>382</sup>.

1568 : *château*<sup>383</sup>.

« La paroisse s. Georgii est citée en 1020. Le vocable de l'église est saint Georges, évêque du Puy, dont le nom a été déformé en Saint-Jeures. (...) Avant les travaux du début du siècle l'église était formée d'une nef à trois travées ouvrant sur six chapelles latérales sans communication entre elles. Le choeur à chevet plat, sans doute voûté en berceau, était divisé par une cloison séparant le sanctuaire d'une sacristie. L'édifice actuel comprend une nef à quatre travées voûtées en berceau brisé et encadrée par des collatéraux voûtés d'arêtes. Le choeur, voûté d'arêtes, est formé d'une travée droite, sur laquelle ouvrent deux tribunes, et une abside à trois pans »<sup>384</sup>.

En 1347, Briand de Retourtour en son fort de Vocance accorde aux habitants de Saint-Jeures *de fortifier leur église pour s'y réfugier au lieu d'aller à Seray plus éloignée*<sup>385</sup>.

Le cadastre napoléonien ne permet pas de déceler un ancien parcellaire médiéval (fig. 660). L'église n'a pas conservé de dispositions fortifiées : l'avant-corps est d'époque moderne peut-être du XV<sup>e</sup> s. et des reconstructions et restaurations l'ont transformé au début du XX<sup>e</sup> s.

378 Chassaing (A.), Jacotin (A.), *op. cit.*, Cartulaire de Chamalières.

379 Chassaing (A.), Jacotin (A.), *op. cit.*

380 *Ibidem.*

381 Chavarot (M.-C.), « Mentalités nobiliaires..., *op. cit.*, p. 99, note 2. Archives départementales de l'Ardèche : 3E189.

382 Chassaing (A.), *Mémoires de Jean Burel...*, *op. cit.*, notes : 19-20.

383 Thomas (R.) dir., *Châteaux...*, *op. cit.*

384 Base Mérimée.

385 Chavarot (M.-C.), « Mentalités nobiliaires..., *op. cit.*, p. 99, note 2. Archives départementales de l'Ardèche : 3E189.



fig. 660. Extrait du cadastre napoléonien de 1831. Saint-Jeures.



## Maison forte les Crozes

1359 : Lieu<sup>386</sup>.

Plusieurs corps de logis constituent cette maison forte. Un des logis comporte une tour d'escalier circulaire et une échauguette d'angle sur corbeaux (fig. 661). Il est inséré dans un quadrilatère fermé par un mur. L'entrée est flanquée d'une tour circulaire (fig. 662). L'ensemble a été restauré et on ne peut se fier à la forme de l'arc de la porte. Toutefois les petites fenêtres quadrangulaires de la tour circulaire de l'entrée et l'échauguette du logis renvoient à une chronologie XIV<sup>e</sup>-XV<sup>e</sup> s.

---

386 Chassaing (A.), Jacotin (A.), *op. cit.*



fig. 661. Vue d'un logis de la maison forte des Crozes. Saint-Jeures.



fig. 662. Vue de l'entrée la maison forte des Crozes. Saint-Jeures.

Maison forte les Changeas1021 : *villa*<sup>387</sup>.1314 : *mansus*<sup>388</sup>.

La maison forte en granit est construite en appareil de pierre de taille soigné. Elle comporte une tour d'escalier pentagonale en milieu de façade côté cour intérieure. De vastes fenêtres à meneaux ouvrent sur le logis. Le dernier niveau du logis a sans doute été dérasé puis repris effaçant potentiellement une bretèche défendant l'entrée de la tour d'escalier. L'essentiel de la fortification se concentre sur la tour (fig. 663). Il s'agit de petites canonnières à ébrasement externe situées en tirs rasant, une de ce type est présente au second niveau de la tour. Le dernier niveau comprend deux petites fentes s'apparentant à des canonnières en trou de serrure pour mousquet.

Comme pour les Crozes, le logis résidentiel des Changeas intègre un quadrilatère fermé par un muret (ruiné). Une tour circulaire flanque cet espace cantonnant par la même occasion le logis de la maison forte (fig. 664). Elle est très rejointoyée, cependant les fentes de jour l'éclairant indiquent peut-être une antériorité de construction face au logis dont les éléments conservés remontent au plus tôt au XVI<sup>e</sup> s. L'ensemble était sans doute entouré de fossés.

387 *ibidem*.388 *ibid*.

fig. 663. Vue du logis de la maison forte des Changeas. Saint-Jeures.



fig. 664. Vue de la tour circulaire flanquant la maison forte des Changeas. Saint-Jeures.

### Maison forte de Salcrupt

1309 : Lieu<sup>389</sup>.

1383 : Moulin de Sallecrup tenu par Pierre de Mayo<sup>390</sup>.

La maison forte de Salcrupt se compose de deux corps de bâtiment accolés (fig. 665). Initialement le corps de logis résidentiel correspond à un édifice rectangulaire cantonné à un angle d'une tour d'escalier (partie est). Cette dernière est talutée et concentre les éléments défensifs. Trois petites bretèches sur consoles à listel (dont deux conservent leur élévation totale) forment le couronnement défensif sommital de la tour. Elles sont percées de canonnières en trou de serrures. La façade côté (fig. 666) nord montre que d'autres bâtiments ou murs ont pu s'accoler à cet édifice.

Dans un second temps le corps de logis s'étend vers l'ouest avec l'aménagement de latrines en encorbellement en face nord. Le portail à fronton classique est vraisemblablement ajouté à ce moment (campagne XVI<sup>e</sup> s. de la famille Besson)<sup>391</sup>. L'édifice dans son premier état défensif peut remonter aux XVI<sup>e</sup> s. bien qu'un moulin soit évoqué dans les textes à la fin du XIV<sup>e</sup> s. D'autres corps de bâtiments à vocation agricole entourent cet édifice.

389 Chassaing (A.), Jacotin (A.), *op. cit.*

390 Lascombe (A.), *Répertoire général...*, *op. cit.*, art. Beaujeu.

391 Dossier de la CRMH (DRAC. Inventaire).



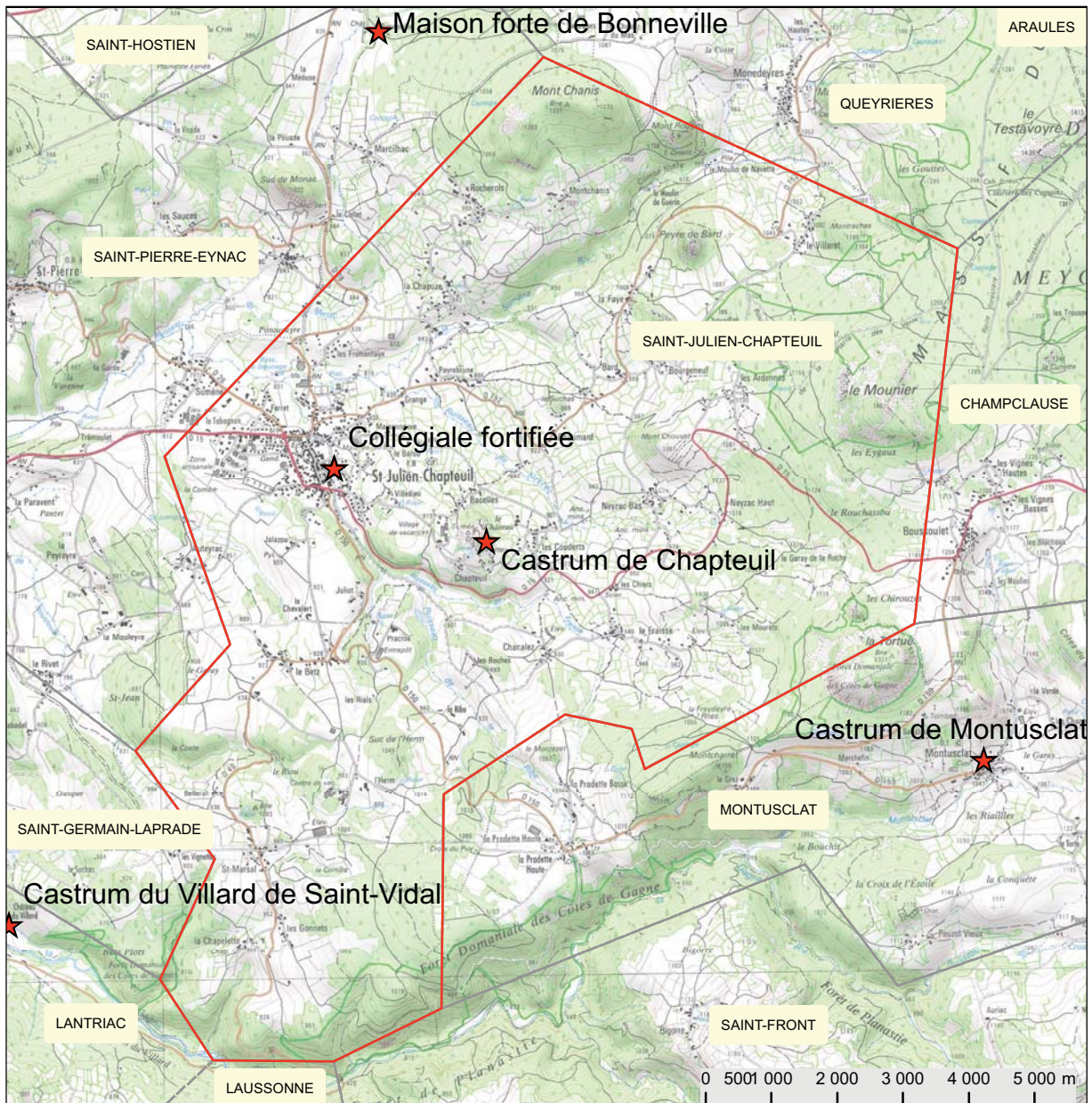
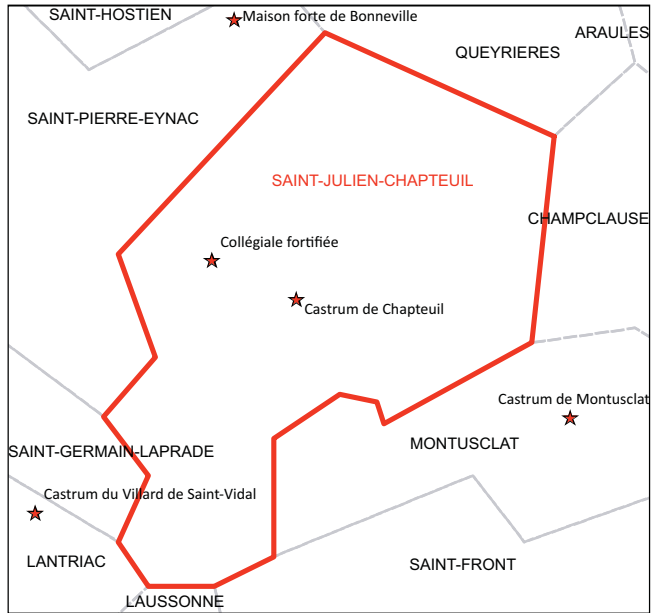
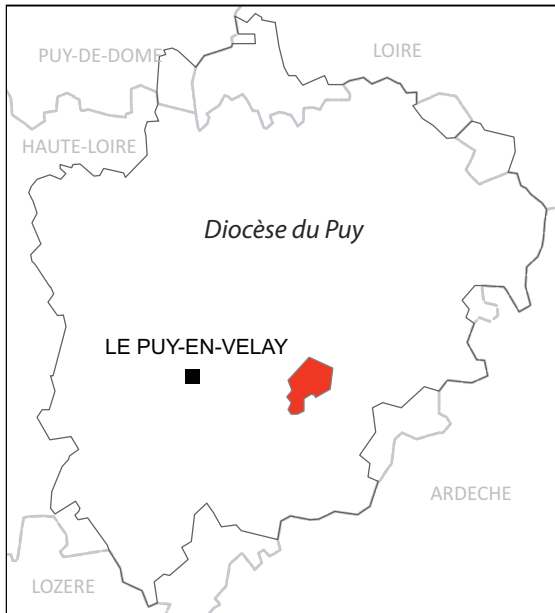
fig. 665. Vue de la face sud de la maison forte de Salcrupt. Saint-Jeures.



fig. 666. Vue de la face nord de la maison forte de Salcrupt. Saint-Jeures.



### Saint-Julien-Chapteuil



Castrum de Chapteuil

1016-1031 : personnage de *Silvioni* à l'origine de la famille Chapteuil<sup>392</sup>.

1025 : *vicaria de castro*<sup>393</sup>.

1213 : Hommage de Pons de Chapteuil, à l'évêque du Puy, pour ses châteaux<sup>394</sup> (fig. 674).

1215 : *castrum* donné à l'évêque du Puy par Philippe Auguste<sup>395</sup>.

1220 : Nouvel hommage de Pons de Chapteuil, à l'évêque du Puy, pour ses châteaux<sup>396</sup>.

1253 : Coutumes seigneuriales : acte par lequel Pons de Chapteuil reconnaît qu'il n'a ni droits de ban, ost, chevauchées, garde, guet, culture, ni droit de justice, ni aucune servitude et redevance sur les hommes et les propriétés que possédait Gérenton de Tournon, avec le château, bourg et mandement de Chapteuil.

(...) *banna, exercitus vel chavalgadas, gaytas, excubias, clausuras, edificia, manobras, firmancias, maveschancias, escogossatges, neque clamores aliquos seu punitiones civiles vel criminales, sive exigant penam sanguinis sive non, neque alia aliqua usatica, exactiones vel servitutes, in terris illis nec hominibus, quos et quas habes modo et tenes vel in futurum habiturus es, tu, dictus Jerento de Torno, et successores tui vel heredes, in castro seu burgo de Chaptolio et mandamento ejusdem castri (...)*<sup>397</sup>.

1285 : Pons de Chapteuil meurt sans descendance et fait de Pons de Goudet, seigneur d'Eynac, son principal héritier. S'en suit un procès sur cette succession<sup>398</sup>. L'évêque obtient la forteresse de Chapteuil et Lardeyrol, soit le tiers du mandement capitolien et Pons de Goudet reçoit le Villard, Montusclat, et Montvert et Bonas.

1343 : Parmi les châteaux gérés par l'évêque du Puy<sup>399</sup>.

1343-1344 : *custodia* (garde du château) et *per reparata et calciatata dudis gaytarii ( ? ) in dicto castro*<sup>400</sup>.

1373-1383-1388 : Rémunération d'un sergent du château<sup>401</sup>.

1388 : *fortalissio* et réparations au château<sup>402</sup>.

1392 : *capella infra castri* dédiée à Saint-Andéol<sup>403</sup> ; *gardiatori* ; travaux *opera castri*.

Le *castrum* est installé sur une vaste plateforme basaltique (fig. 667). À la fin du XIX<sup>e</sup> s., Augustin Chassaing peut encore lire deux murailles et, entre les deux, des masures<sup>404</sup>. Le village est encore cité en 1343<sup>405</sup>. Il ne reste pas trace de maisons du bourg que la charte de 1253 évoquait. Le sommet

392 Lauranson-Rosaz (C.), *L'Auvergne carolingienne...*, op. cit.

393 Chassaing (A.), Jacotin (A.), op. cit.

394 Lascombe (A.), *Répertoire général...*, op. cit., art. Chapteuil.

395 Jacotin (A.), *Preuves...*, op. cit., t. 1 n° 01.

396 Lascombe (A.), *Répertoire général...*, op. cit., art. Chapteuil.

397 Chassaing (A.), *Chartes de coutumes seigneuriales...*, 1882 ; A.D. de Haute-Loire G5.

398 Rocher (C.), « Documents... », 1881.

399 A.D. de Haute-Loire : G101.

400 *Ibidem*.

401 A.D. de Haute-Loire : G 102, G103 f°1 « castellani ».

402 A.D. de Haute-Loire : G103 f°169.

403 A.D. de Haute-Loire : G105 : f°7.

404 Chassaing (A.), *Chartes de coutumes seigneuriales...*, op. cit.

405 Lascombe (A.), *Répertoire général...*, op. cit.

est occupé par une tour rectangulaire construite en moellons de basalte à même les orgues, de 6 m de côté et 1,5 m d'épaisseur de mur (fig. 668). Aujourd'hui on ne perçoit rien d'une enceinte sur laquelle surviennent quelques éléments d'une épaisseur comprise entre 1,25 m et 1,3 m. Il subsiste aujourd'hui une tour circulaire dite « tour de Bacelles » (fig. 669) partiellement restaurée ouverte à la gorge. Deux portes sont signalées sur la même enceinte : un accès dit porte de la poterne « des couderts » et la porte sans doute principale (fig. 670). L'ensemble est de construction soignée en basalte et homogène. La porte principale se distingue par un arc et des piédroits en arkose blanche dans une mise en œuvre de moellons basaltiques. Le sas comprend le passage, un assommoir et/ou le passage pour une herse, un second arc de passage avec des encoches latérales dans les piédroits pour les barres afin de bloquer les vantaux depuis l'intérieur du site (fig. 671). L'étage encore présent suggère, en effet, le logement pour la herse. Le massif du premier arc brisé est présent en légère saillie du mur et est peut-être une adjonction. Le traitement de l'arc est frustré, diffère du second arc de porte (qui reçoit les vantaux et les barres : fig. 672) et comprend un chanfrein. Ces observations font donc envisager deux étapes de construction du passage fortifié. Un passage simplement barré dans un premier temps élaboré au plus tôt au XIII<sup>e</sup> s. (si l'on considère la brisure de l'arc) et l'adjonction d'un massif pour la herse-assommoir dans un second temps, au plus tôt entrepris à la fin du XIII<sup>e</sup> s. début du XIV<sup>e</sup> s.

Le *castrum* de Chapteuil fait l'objet d'un long procès de succession qui a opposé pendant plusieurs décennies les héritiers de Pons de Chapteuil et l'évêque Frédole du Puy<sup>406</sup>. Ce dernier obtient gain de cause à la fin du XIII<sup>e</sup> s. Le site était très convoité par l'évêque parce qu'il appartenait d'une part à un lignage fortement possessionné en Velay, donc menaçant pour le pouvoir épiscopal, et, d'autre part, parce qu'il occupait un lieu de passage important sur la route menant au Vivarais. Avec ce site, les évêques du Puy se rendaient maîtres de la zone du Meygal. Une fois rentré en possession (1290), les évêques ont très bien pu procéder à un remaniement total du site comme cela s'est produit à Monistrol après l'achat du château par les évêques<sup>407</sup>. Le château de Chapteuil bénéficie d'entretiens renforcés pour sa défense et sa garde en 1343-1345 puis en 1384-1388<sup>408</sup>. C'est probablement entre 1290 et 1343 que le château a pu être remanié dans son ensemble et que le renforcement de la défense de la porte a eu lieu.

406 Rocher (C.), « Documents... », *op. cit.*, p.79-89.

407 Le château de Monistrol est refait à neuf en 1355. Cf. Notice de Monistrol-sur-Loire.

408 A.D. de Haute-Loire : G101 et G103.




fig. 667. Vue zénithale du castrum de Chapteuil (IGN Géoportail)



fig. 668. Tour quadrangulaire sommitale. Chapteuil.



fig. 669. Tour de Bacelles. Chapteuil.





fig. 670. Porte principale. Vue extérieure. Chapteuil.



fig. 671. Porte principale. Vue depuis l'intérieur du site. Chapteuil.



fig. 672. Porte principale. Détail de la porte à vantaux et barres. Chapteuil.

Église prieurale de Saint-Julien-Chapteuil

Fin XI<sup>e</sup>-début XII<sup>e</sup> s. : Fondation du prieuré dans la mouvance de l'abbaye de la Chaise-Dieu<sup>409</sup>.

Le site est distant de l'église et du bourg de Saint-Julien Chapteuil d'environ 1,2 km à l'est. Le chevet paraît fortifié (fig. 673) : les fentes de jours resserrées et étroites du sommet peu ajouré du mur absidial paraît suspect. L'église est installée sur un promontoire. On note la présence de maisons médiévales aux abords immédiats de l'édifice.

409 Peyvel (P.), « Épiscopat et réseaux monastiques..., *op. cit.*, p. 388.



fig. 673. Chevet fortifié de l'église collégiale de Saint-Julien-Chapteuil.

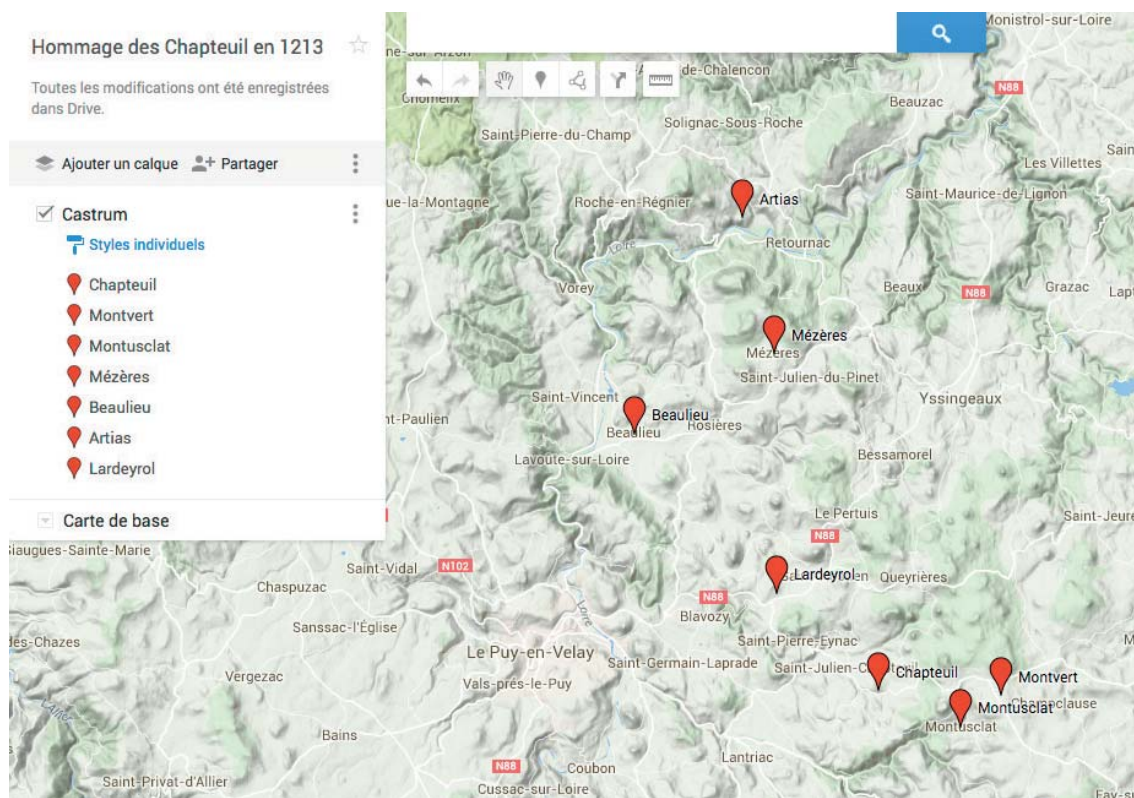
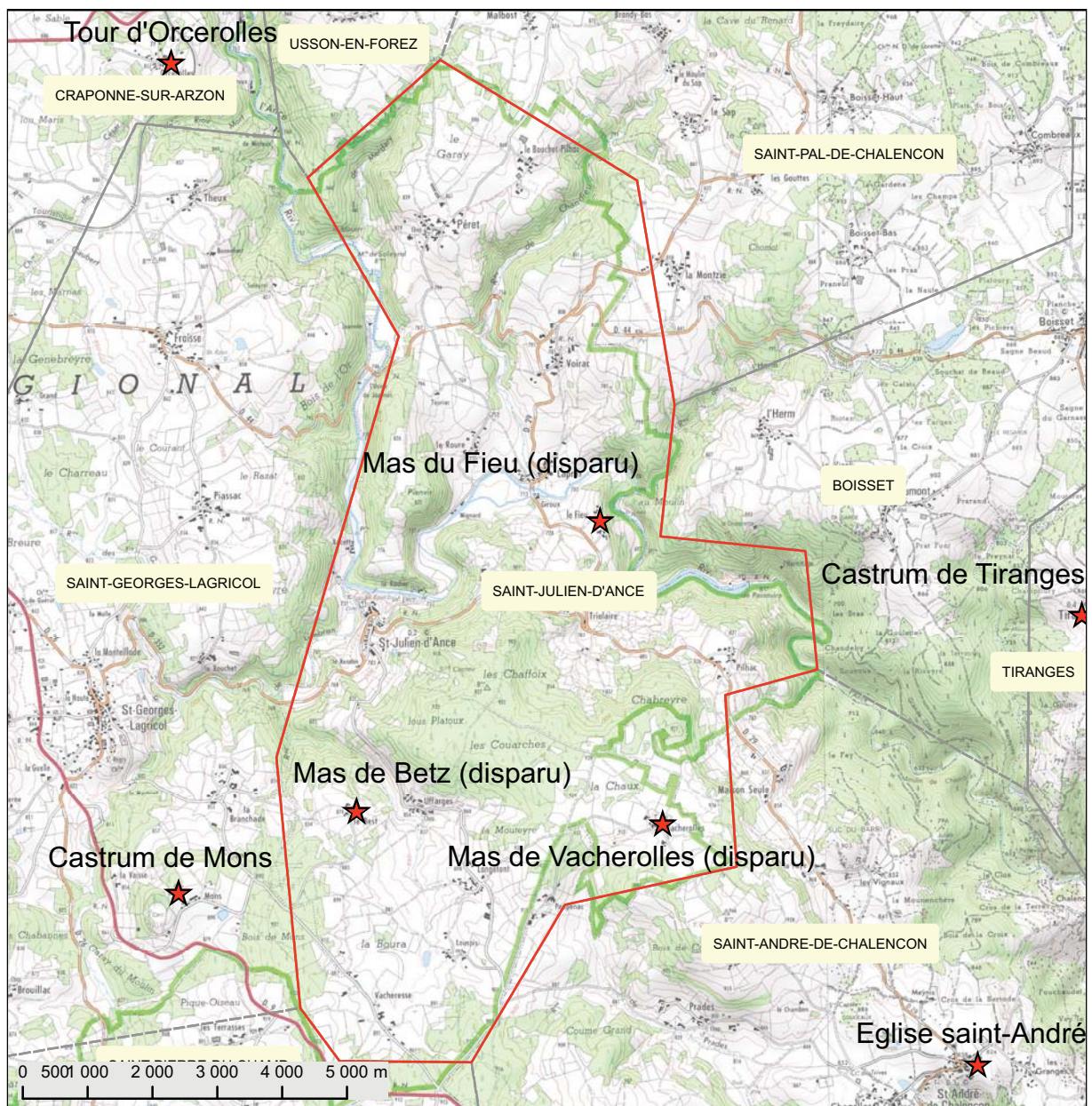
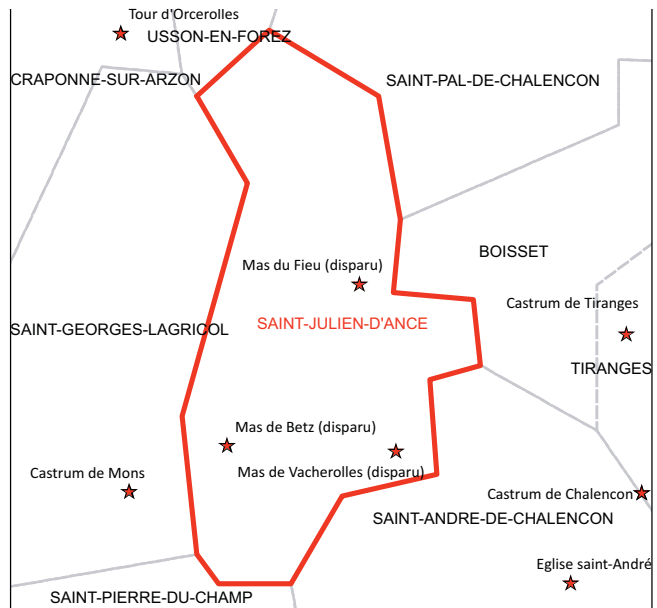


fig. 674. Carte des possessions castrales des Chapeuil rendues en hommage en 1213.

### Saint-Julien-d'Ance



### Mas de Betz

ca. XIV<sup>e</sup> s. : Lieu<sup>410</sup>. Cadets de la famille de Mons-Saint-Pal.

Deux tours ruinées en 1775, l'édifice a disparu aujourd'hui.

### Mas du Fieu

1000 : *villa*<sup>411</sup>

1293 : *domus*<sup>412</sup>

1450 : Bermond I de Drossange<sup>413</sup>.

En 1578, des travaux importants sont menés par Pierre de Drossanges : *orne d'un colombier le fait de la tour*, fait bâtir autour de la ferme des *estables, écuries, loges*. Il refait les toitures en tuiles. La *Tour de céans* est brûlée en 1581, un devis de 1591 détaille les reconstructions faites de l'édifice aujourd'hui disparu<sup>414</sup>.

### Mas de Vacherolles

1213 : Lieu<sup>415</sup>

1293 : *villa*<sup>416</sup>

Ces maisons sont de possessions seigneuriales mais l'on ne connaît rien de leur ancien aspect.

410 Payrard (abbé J.-B.), *Nouvelle série...*, *op. cit.*, t. 1. p. 283-285.

411 Chassaing (A.), Jacotin (A.), *op. cit.*

412 *Ibidem.*

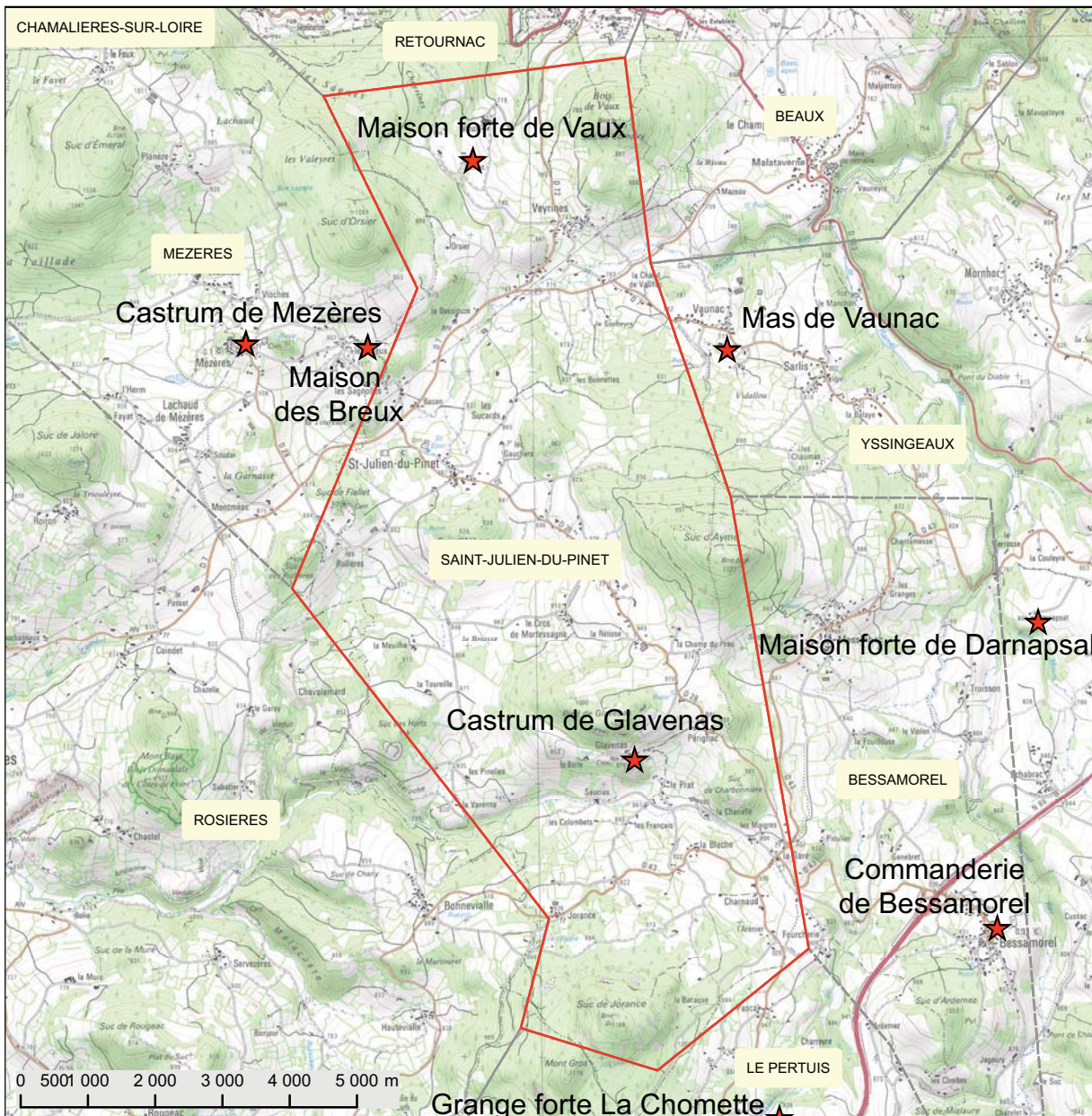
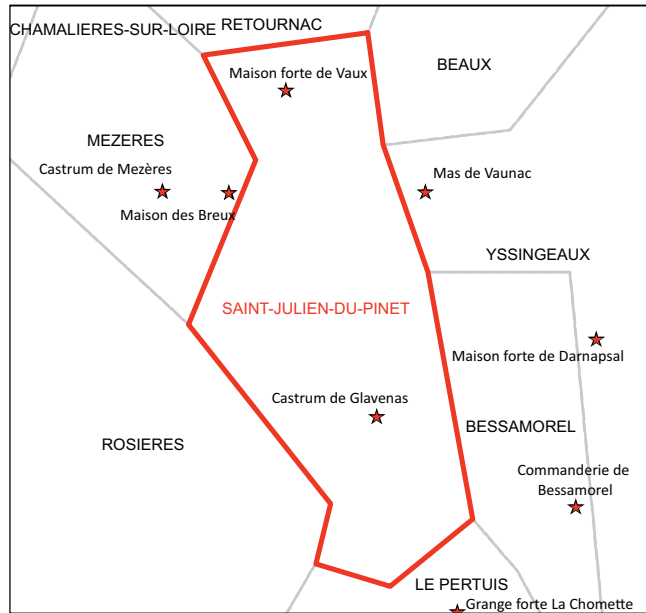
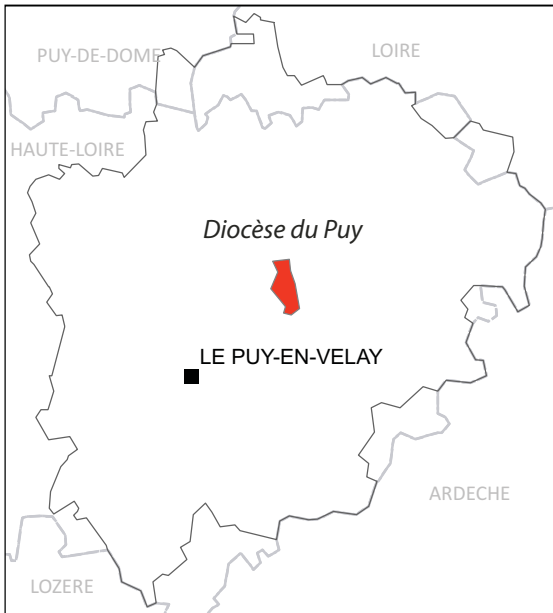
413 Payrard (abbé J.-B.), *Nouvelle série...*, *op. cit.*, t. 2. p. 87-114.

414 *Ibidem.*

415 Chassaing (A.), Jacotin (A.), *op. cit.*

416 *Ibidem.*

### Saint-Julien-du-Pinet



Castrum de Glavenas

1021 : *podium*<sup>417</sup>.

1060 : Astorg de Glavenas donne une manse en 1060 à l'abbaye de Chamalières<sup>418</sup>.

1097 : Pons de Glavenas vend l'église de Saint-Martin de Polignac au vicomte Pons de Polignac.

1137 : Odeline fille de *dominus* Géraud de Glavenas et sa femme Marie de Retourtour, épouse Béraud de Bouzols<sup>419</sup>.

1176 : Guillaume et Jarente de Glavenas<sup>420</sup>. La famille est endettée d'après Perrel<sup>421</sup>.

1208 : *castrum*<sup>422</sup>

1214 : Le château de Glavenas est donné par le roi Philippe Auguste à l'évêque<sup>423</sup>.

1224 : Guigon et Guillaume de Glavenas remettent les droits paroissiaux qu'ils possédaient au Puy dans la plaine de Chastel-Ayrat<sup>424</sup>.

1248 : Pons de Glavenas, chanoine de la ville du Puy<sup>425</sup>.

1262 : Accord et composition passée entre Pons de Glavenas et Guigon, son neveu, touchant la permission de bâtir et construire une maison forte proche de son château avec ses curtilages et autres dépendances demeurant noble et franche<sup>426</sup>. Il s'agit peut-être de la maison forte de Mortesaigne.

1266 : Accord fait par le seigneur évêque du Puy en faveur de noble Pons de Glavenas, abbé de Saint-Pierre-la-Tour et autres, sur certains édifices faits au château de Glavenas<sup>427</sup>.

1267 : La bulle papale cite des droits et souveraineté sur Glavenas-Saint-Théofrede<sup>428</sup>.

mi-XIII<sup>e</sup> s. : Deux seigneurs de Glavenas Guy et Pierre.

1297 : Girine de Glavenas, fille de Pierre, épouse un Hugues de la Tour (Saint-Vidal), ce dernier obtient Lardeyrol et Glavenas en parérie<sup>429</sup>.

1298 : Transaction passée entre les deux co-seigneurs de Glavenas quant aux réparations qu'ils doivent faire en leurs maisons et en la tour carrée qui est entre deux indivise<sup>430</sup>.

1348 : Transaction entre les seigneurs de Lardeyrol et Glavenas, et le seigneur de Saint-Vidal, co-seigneur dudit Glavenas, contenant inféodation de la chapelle et église dudit Glavenas<sup>431</sup>.

1356 : Accord fait et passé entre noble Maurice de la Tour et Austorge de Glavenas, consorts, touchant les réparations du château de Glavenas<sup>432</sup>.

1392 : Transaction entre Dalmace, abbé de Doue, et noble Guigon de Glavenas, seigneur de Lardey-

417 Chassaing (A.), *Cartulaire de Chamalières...*, *op. cit.*, n°58 : p. 27-28.

418 Chassaing (A.), *Cartulaire de Chamalières...*, *op. cit.*, n°46 : p. 23.

419 Perrel (J.), *Yssingaux et le pays des sucs...*, *op. cit.*, t.1, p. 55.

420 Perrel (J.), *Yssingaux et le pays des sucs...*, *op. cit.*, t. 1, p. 29, cite A.D. de Haute-Loire G521.

421 Perrel (J.), *Yssingaux et le pays des sucs...*, *op. cit.*, t. 1, p. 29.

422 Perrel (J.), *Yssingaux et le pays des sucs...*, *op. cit.*, t. 1 p 55.

423 A.D. de Haute-Loire : 36J39 : notes de l'abbé Fraisse.

424 Payrard (abbé J.-B.), « Chartes inédites... », *op. cit.*, 3<sup>ème</sup> série, p. 346-392. [A.D.H.-L., G.544].

425 Fidel Fita S J (Révérend-Père), « Le monastère de Vals près le Puy ..., 1870-1871, p. 242.

426 Payrard (abbé J.-B.), *Nouvelle série...*, *op. cit.*, t. 1. §XV. Inventaire des titres de Glavenas : p. 164-176.

427 *Ibidem*.

428 Chassaing (A.), *Livre de Podio...*, *op. cit.*, t. 1, p. 80.

429 A.D. de Haute-Loire : 36J38 : notes de l'abbé Fraisse.

430 Payrard (abbé J.-B.), *Nouvelle série...*, *op. cit.*, t. 1. §XV. Inventaire des titres de Glavenas : p. 164-176.

431 *Ibidem*.

432 *Ibid.*

rol et co-seigneur de Glavenas, au sujet des deux chapelles ou vicairies fondées dans l'église de Doue, par les seigneurs de Lardeyrol et Saint-Germain, prédécesseurs dudit Guigon de Glavenas<sup>433</sup>.

XIV<sup>e</sup> s. : Les seigneurs de Glavenas sont aussi seigneurs de Saint-Germain et de Lardeyrol ; ils ont des droits sur la seigneurie de Saint-Quentin<sup>434</sup>

1454 : *une tour carrée, une maison seigneuriale et un fossé*. La chapelle Théofrède est agrandie<sup>435</sup>.

1511 : Investiture par Amblard de Glavenas à noble Jean de Fay, de Saint Quentin.

Vers le milieu du XVI<sup>e</sup> s. la co-seigneurie de Glavenas passe par alliance à la famille Polailon, seigneur du Villars et de Bouzols en Gévaudan<sup>436</sup>.

La chapelle castrale perdure en cure jusqu'à l'époque moderne<sup>437</sup>. Elle est le seul édifice du site castral encore en élévation (fig. 675). Elle culmine au sommet d'un piton basaltique.

433 Rocher (C.), « Pouillé..., *op. cit.*, n° 94.

434 Rocher (C.), « Pouillé..., *op. cit.*, n° 93, A.D. de Haute-Loire 36J38 : notes de l'abbé Fraise.

435 Perrel (J.), *Yssingaux et le pays des succs...*, *op. cit.*, t. 2, p. 30-35.

436 A.D. de Haute-Loire 36J38 : notes de l'abbé Fraise.

437 Rocher (C.), « Pouillé..., *op. cit.*, n° 93.



fig. 675. Vue générale de la chapelle de Glavenas.

Maison forte de Mortessaigne

1262 : Accord et composition passée entre Pons de Glavenas et Guigon, son neveu, touchant la permission de bâtir et construire une maison forte proche de son château avec ses curtilages et autres dépendances demeurant noble et franche<sup>438</sup>. Il s'agit peut-être de la maison forte de Mortessaigne.

1346 : *mansus*<sup>439</sup>.

1435 : Autorisation de fortifier<sup>440</sup>.

1556 : Guillaume Molières achète la seigneurie de Mortessaigne<sup>441</sup>.

1583 : Hommage par Maître Pierre Saignard, du lieu de Saignard, coseigneur de Mortessaigne, de droits seigneuriaux appartenant à la métairie de Toureille, paroisse de Saint-Julien-du-Pinet, acquise de noble Jean d'Astier et de Françoise de la Toureille<sup>442</sup>.

L'édifice rectangulaire de Mortessaigne est construit en moellons de basalte (fig. 677). Sur les faces nord et sud, une tour d'escalier est présente en milieu de façade. Les ouvertures sont simples, rectangulaires à grand chanfrein ; sans chanfrein pour des fenêtres à simple traverse ouverte sur un des côtés (fig. 679). Une des faces conserve en partie sommitale des consoles qui devaient peut-être supporter une bretèche.

Le plan renvoie à celui de la maison forte d'Azinières (Saint-Georges d'Aurac) datée par dendrochronologie de 1418-1419<sup>443</sup>. Ici, une autorisation de fortifier de 1435 montre que cet édifice a pu être édifié plus tard, à moins que cette autorisation légitimise une construction ayant déjà été effectuée.

438 Payrard (abbé J.-B.), *Nouvelle série...*, *op. cit.*, t. 1. §XV. Inventaire des titres de Glavenas : p. 164-176.

439 Chassaing (A.), Jacotin (A.), *op. cit.*

440 Perrel (J.), *Yssingaux et le pays des succs...*, *op. cit.*, t. 2, p. 41.

441 Jourda de Vaux (G. de), *Les châteaux historiques...*, *op. cit.*, t. 2, p. 357.

442 Lascombe (A.), *Répertoire général...*, *op. cit.*, p. 392.

443 Dormoy (C.), Orcel (C.), Guilhot (J.-O.), Servant (G.), « Le donjon... », *op. cit.*



fig. 676. Vue de Mortessaigne au début du XX<sup>e</sup> s. Saignard (J.), *op. cit.*





fig. 677. Vue de la face nord de Mortessaigne.




fig. 678. Vue de la face sud de Mortessaigne.



fig. 679. Vue d'un des côtés de Mortessaigne.

Maison forte de Vaux

1269 : Lieu<sup>444</sup>.

1333 : Guigonne de Vaux<sup>445</sup>.

1393 : Possession de la famille de la Gorce.

1446 : Famille de la Gorce. Pierre de Gorce, seigneur de Loudes.

1466 : Artaud de Gorce, seigneur de Loudes et de Vaux.

1591-1594 : Garnison royaliste<sup>446</sup>.

1653 : Propriété de la famille Jourda de Vaux.

Fin XIX<sup>e</sup> s. : Importante campagne de travaux qui modifient considérablement l'édifice.

La base d'édifice quadrangulaire de cette maison forte devait s'inscrire dans une chronologie des XIV<sup>e</sup>-XV<sup>e</sup> s. On note sur une image avant travaux (fig. 680) la présence d'une tour d'escalier noyée dans une des faces et une bretèche protégeant l'accès, disposition que l'on retrouve également à Poinçac (Coubron). L'édification de cette époque est peut-être due à la famille de la Gorce au début du XV<sup>e</sup> s. L'édifice est très remanié aux XIX<sup>e</sup> et XX<sup>e</sup> s.

444 Chassaing (A.), Jacotin (A.), *op. cit.*

445 A.D. de Haute-Loire : 1J692 Abbé Fraisse, Notes.

446 Chassaing (A.), *Mémoires de Jean Burel...*, *op. cit.*, p. 279 , p. 416.


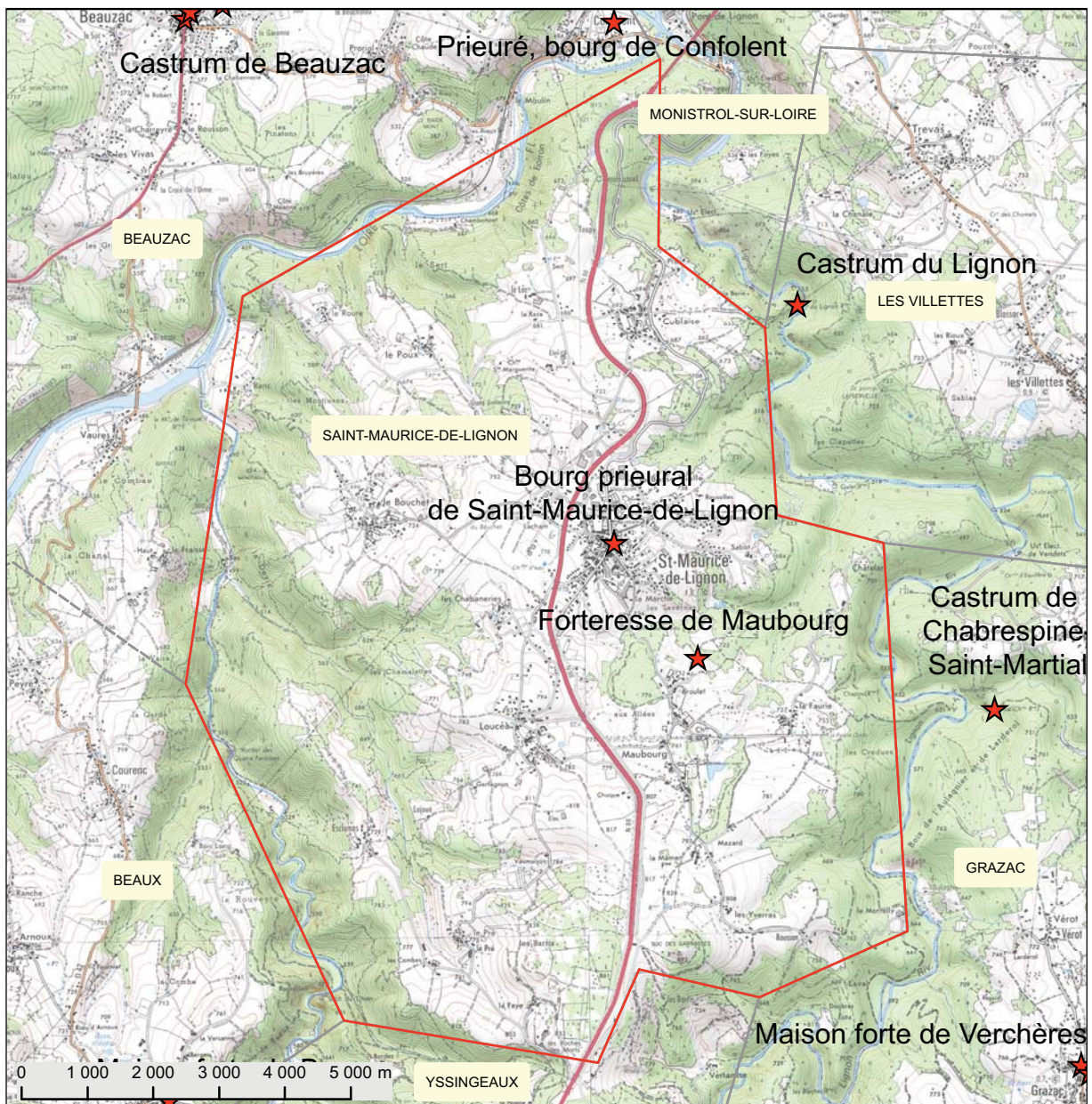
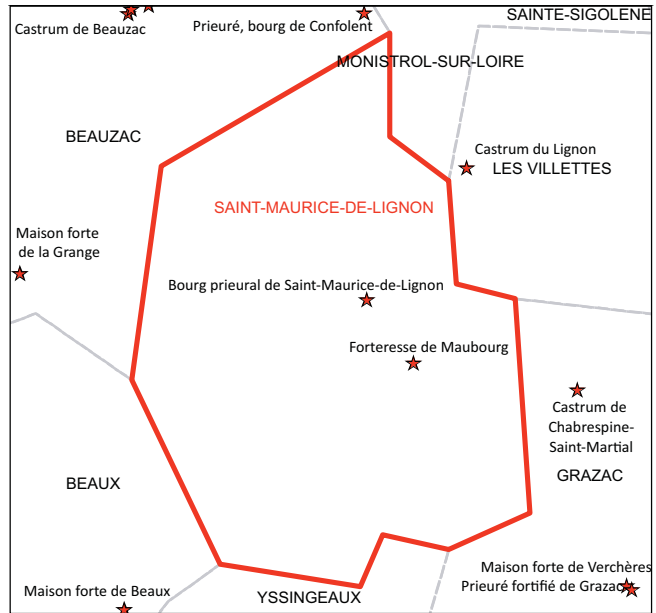
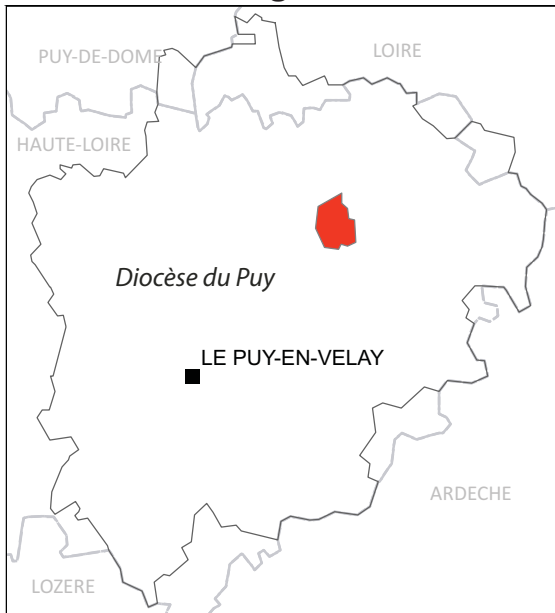


fig. 680. Vue de Vaux avant restauration Sagnard (J.), *op. cit.*

### Saint-Maurice-de-Lignon



Bourg de Saint-Maurice-de-Lignon

940 : *villa*<sup>447</sup>.

1027 : *parochia saint Maurice de Proenciaco*<sup>448</sup>.

1281 : Arbitrage de Philippe de Dunières entre Bernard de Malmont, prieur, et noble homme Robert, seigneur du Lignon, sur la garde du prieuré<sup>449</sup>.

1285 : *prioratus*<sup>450</sup>.

1329 : *ecclesia*<sup>451</sup>.

Saint-Maurice est situé sur une voie menant à Saint-Paulien et à Yssingeaux. Le cartulaire de Chamalières fait relever ce lieu du territoire de Bas. La paroisse de Saint-Maurice est citée à l'occasion d'une donation par Adhémar et Dalmacie son épouse<sup>452</sup>. Le lieu est attesté dans une bulle papale de Eugène III, du 10 mars 1147<sup>453</sup>. Le prieuré de Saint-Maurice de Lignon fut uni à celui de la Chaise-Dieu autour des XIII<sup>e</sup>-XIV<sup>e</sup> s.

Le parcellaire du bourg et les maisons encore présentes ne renvoient pas à l'époque médiévale et ne font pas envisager une clôture de bourg. L'église a été refaite à l'époque néo-classique.

---

447 Chassaing (A.), *Cartulaire de Chamalières...*, *op. cit.*, n°106 : p 55.

448 Chassaing (A.), Jacotin (A.), *op. cit.*

449 Fraisse (abbé H.), « Le château de Rochebaron (suite)... », *op.cit.*, p. 324-325.

450 Chassaing (A.), Jacotin (A.), *op. cit.*

451 *Ibidem.*

452 Fraisse (abbé H.), « La seigneurie de Lignon-en-Velay... », 1874-1875, p. 322-358.

453 Fraisse (abbé H.), « La seigneurie de Lignon-en-Velay... », *op. cit.*

Castrum du Lignon

1027 : *mas*<sup>454</sup>.

1095 : *famille*<sup>455</sup>.

1165 : Lieu dans la mouvance de l'évêché<sup>456</sup>.

1285 : Noble Robert de Lignon rend hommage à l'évêque du Puy pour le château de Lignon<sup>457</sup>.

1309 : Château rendu en hommage par noble Girard de Roussillon, chevalier<sup>458</sup>.

1365 : Amédée de la Voûte, dont le château de Toul avait été accaparé par Guigue de Roussillon, prend la forteresse de Lignon appartenant au frère ce dernier (Giraud)<sup>459</sup>.

XV<sup>e</sup> s. : Propriétaire les Mittes de Chevrières.

1583 : Hector de Torrenc, seigneur du Lignon, reconnaît au prieur de Saint-Maurice de Lignon une redevance sur ses métairies de Saint-Maurice et de Cublaise<sup>460</sup>.

Adhémar est vraisemblablement le premier seigneur cité dans les textes pour le lieu du Mas Saint-Julien dans la paroisse de Saint-Maurice, lieu pour lequel il se réserve le droit de garde<sup>461</sup>. En revanche le *castrum* du Lignon, avec un seigneur de ce nom, n'apparaît qu'à la fin du XIII<sup>e</sup> s. (un Stéphane de Lignon est supposé à la fin XI<sup>e</sup> s.)

Du *castrum* du Lignon, des vestiges dont un logis rectangulaire ou tour étaient encore visibles vers 1875<sup>462</sup> (fig. 681). Aujourd'hui, ils sont cachés par une végétation dense mais néanmoins encore en élévation (fig. 682). Un édifice de forme rectangulaire construit en appareil de moellons de granit taillés est présent au sommet de l'éperon rocheux dominant le cours du Lignon. Il est séparé de la base par un fossé aménagé dans l'anfractuosité de la roche. Cet édifice est enclos dans un espace plus vaste dont les indices sont des empoulements et un départ d'arc de passage (fig. 683). Ce bâtiment semble comporter au moins deux états puisque l'épaisseur des murs côté nord (1,5 m) sont plus épais que côté sud (0,9 m). Il est composé de trois niveaux dont un enduit (le second). Aucun élément ne vient consolider une chronologie possible qui reste donc assez large soit XIII<sup>e</sup>-XV<sup>e</sup> s.

---

454 Chassaing (A.), *Cartulaire de Chamalières...*, *op. cit.*, n°94 et 95.

455 Chassaing (A.), *Cartulaire de Chamalières...*, *op. cit.*, n°100.

456 Chassaing (A.), *Livre de Podio...*, *op. cit.*, t. 1, p. 76.

457 Lascombe (A.), *Répertoire général...*, *op. cit.*, art. Lignon.

458 *Ibidem*.

459 Monicat (J.), *op. cit.*, p. 148.

460 Fraisse (abbé H.), « Le château de Rochebaron (suite)... », *op.cit.*, p. 324-325.

461 Fraisse (abbé H.), « Le château de Rochebaron (suite)... », *op.cit.*, p.327-328.

462 Rouget (A.), *Album historique des châteaux du Velay*, 1875, Bibliothèque Municipale du Puy-en-Velay. Fonds Cortial.




fig. 681. Castrum de Lignon. Rouget (A), op. cit. Bibliothèque Municipale du Puy-en-Velay. Fonds Cortial. Saint-Maurice-de-Lignon.




fig. 682 Vue d'un pan de mur du logis-tour rectangulaire à Lignon. Saint-Maurice-de-Lignon.



fig. 683. Détail des empottements du premier niveau et le départ d'arc d'un passage accolé. Lignon. Saint-Maurice-de-Lignon.

Castrum de Loucéa ou Lancea

1366 : *castrum*<sup>463</sup>.

1552 : *tour*<sup>464</sup>.

Au lieu-dit Loucéa, il ne reste pas de traces d'un *castrum* ou d'une tour. Des urnes funéraires d'époque indéterminée sont trouvées fortuitement dans le secteur<sup>465</sup>.

Les troupes d'Amédée de La Voûte ayant pris la forteresse de Lignon en représailles de la prise par le frère du seigneur de sa forteresse de Toul vont chercher des vivres *près du château de Loucéa, propriété de l'abbaye du Monastier-sur-Gazeille*<sup>466</sup>.

---

463 Chassaing (A.), Jacotin (A.), *op. cit.*

464 *Ibidem.*

465 A.D. de Haute-Loire : 36J38 : p. 68.

466 Guigue (G), *op. cit.*, p. 373 ; Monicat (J.), *op. cit.*, p. 149.

### Forteresse de Maubourg

1296 : Hommage par noble Jausserand Malet, précisant *château, mandement de la Tour et de la forteresse de Maubourg*<sup>467</sup>.

1383 : Le seigneur est dénommé dans les hommages « *de la Tour-Maubourg* »<sup>468</sup>.

An II : Un tènement de château, écuries, chambre, cour entre deux et autre cour servant à l'entrée du château, jardins, charmilles, potager, orangerie, bois chêne en forme de garenne, une maison grange écurie, chape, fournil, cour jardin et pré clos<sup>469</sup>.

Le *castrum* de la Tour se situe dans la commune de Saint-Sigolène, il précède à l'installation d'une forteresse à Maubourg, commune de Saint-Maurice de Lignon<sup>470</sup>. Le site a été fortement remanié aux époques modernes. Il reste une tour d'escalier ajourée de baies, qui cantonnait un corps de logis disparu (fig. 684).

---

467 Lascombe (A.), *Répertoire général...*, *op. cit.*, art. La Tour Maubourg.

468 *Ibidem*.

469 Brochier (A.), *op. cit.*, t. 1.

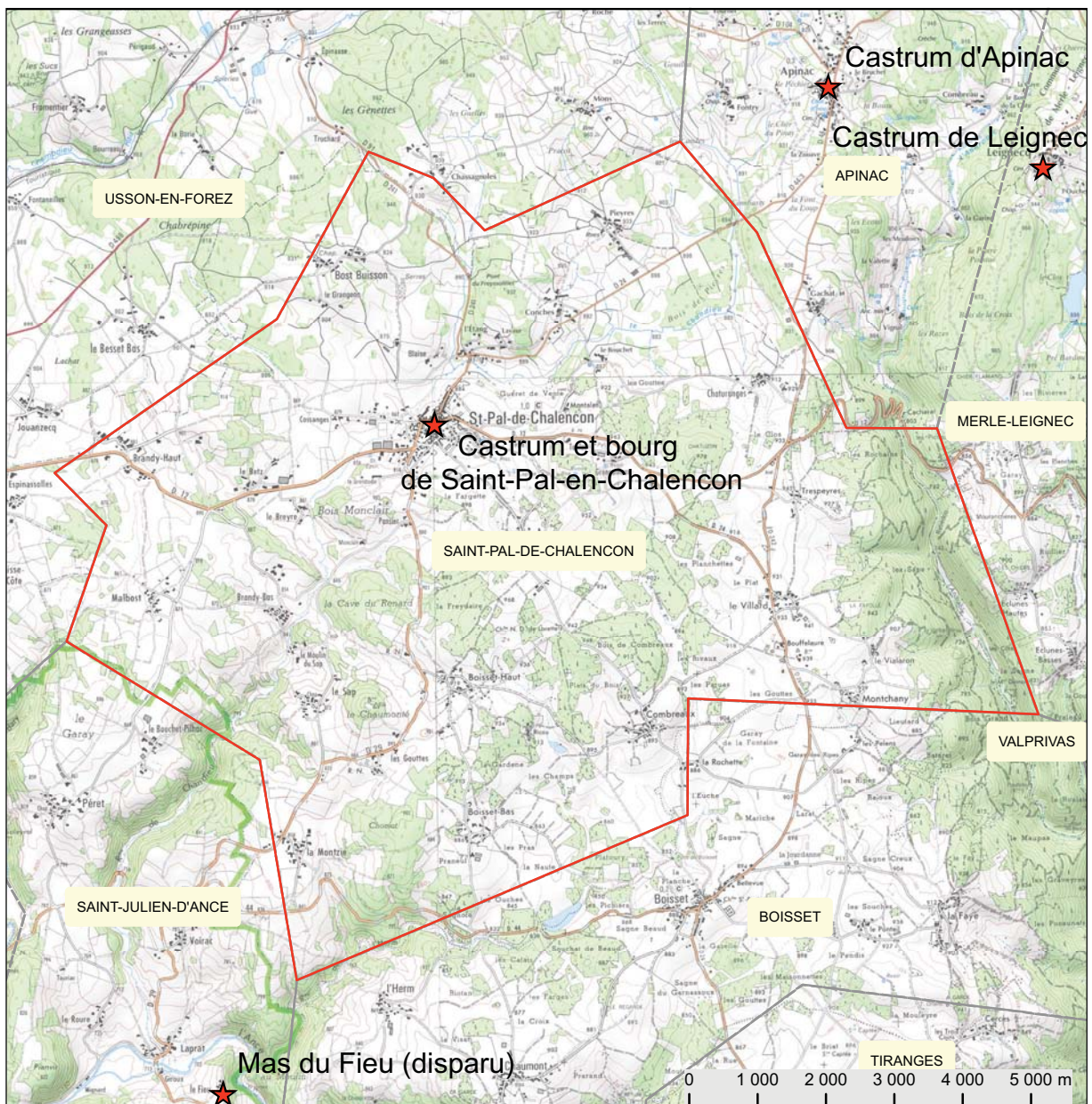
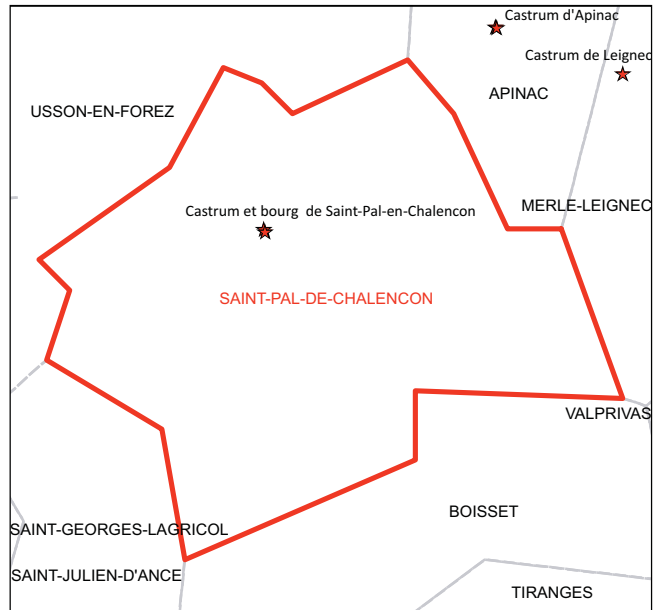
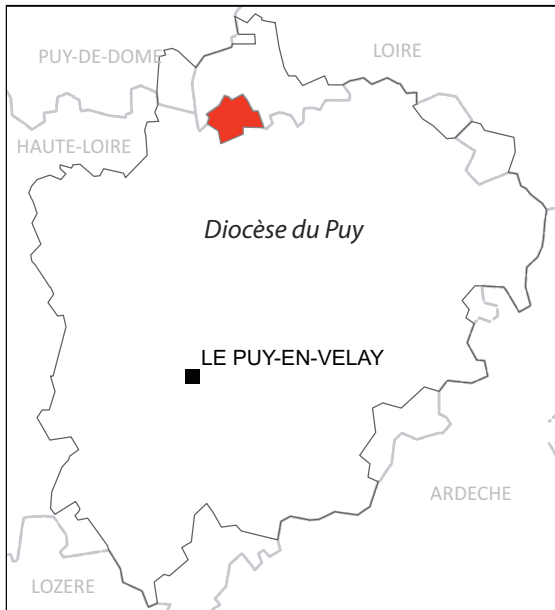
470 Le dossier du recensement de l'Inventaire consulté semble confondre les deux sites.



fig. 684. La Tour Maubourg. Saint-Maurice-de-Lignon.



### Saint-Pal-de-Chalencon



Castrum et bourg de Saint-Pal

1037 : Don de *Dalmacius et uxor sua nomine Aldeiardis (...)* d'une manse *in villa Montilio, parrochia s. Pauli*<sup>471</sup>.

1195-1213 : Bertrand de Chalencon, évêque du Puy, premier membre connu de la famille de Chalencon<sup>472</sup>.

1263 : Foi-hommage par Bertrand III, seigneur de Chalencon, à Renaud, comte de Forez, du château de Saint-Pal en Chalencon (*Castro Paulo*), de Tauriac et ce qu'il possède au *castrum* et mandement de Craponne<sup>473</sup>.

1264 : *castrum de s. Paulo*<sup>474</sup>.

1418-1419 : Pierre, sire de Chalencon, et son fils, Louis de Chalencon, impliqué dans la guerre des Bourguignons en Velay<sup>475</sup>.

1421 : Annexion de la baronnie de Chalencon à celle de Polignac<sup>476</sup>.

1457 : *C'est lui [Bertrand de Chalencon-Polignac] qui fit bâtir à la française le beau château de St Paul en Forets pour son frère de Rochebaron*<sup>477</sup>.

1464 : Les familles de Chalencon et Polignac sont unies.

1472 : *chastel*<sup>478</sup>.

XV<sup>e</sup> s. : *Capellanus s. Pauli de Chalenco*<sup>479</sup>.

1516 : *Prioratus s. Pauli de chalanconio*<sup>480</sup>.

1764 : (...) *quatre corps de logis qui forment une cour carrée, dans laquelle on entre par une grande porte donnant sur la place de Saint-Pal ; au-dessus de cette porte sont les armes en bas-relief des Serpents. Ledit château, dont les fondements sont sur le rocher, flanqué de quatre grosses tours où il y a caves, écuries, cuisines, deux offices voûtés et plusieurs autres pièces au rez-de-chaussée, au-dessus de la galerie, nombre de chambres et encore au-dessus des chambres et greniers.*<sup>481</sup>

1876 : Presbytère<sup>482</sup>.

Avec les orientations des parcelles du plan cadastral napoléonien, on peut envisager une organisation concentrique dont l'église serait le point central (fig. 685, tracé bleu). Un massif de plan carré est présent en saillie de la courtine sud entre la grosse tour sud-ouest et la tour sud-est (fig. 701). Aussi, en l'absence d'investigations plus poussées, on émet l'hypothèse que ce massif carré est peut-être antérieur à la campagne de la seconde moitié du XV<sup>e</sup> s. caractérisant le reste des courtines encore en élévation (tracé rouge). La résidence épiscopale (n°4 sur plan) jouxte l'église au sud. C'est

471 Chassaing (A.), Jacotin (A.), *op. cit.*, Cartulaire de Chamalières n°208 p. 108.

472 Jourda de Vaux (G. de), *Les châteaux historiques...*, *op. cit.*, t. 1, p. 83-85.

473 Jacotin (A.), *Preuves...*, *op. cit.*, t. 1 : n°140 p. 261.

474 Chassaing (A.), Jacotin (A.), *op. cit.* ; Archives Nationales : p. 492. Forez. Anciens aveux. 1214-1514.

475 Jacotin (A.), *Preuves...*, *op. cit.*, t. 1 n°303 p. 212.

476 Forestier (F.-H.), éd. *Histoire généalogique...*, *op. cit.*, p. 98 [Ms §144].

477 Forestier (F.-H.), éd. *Histoire généalogique...*, *op. cit.*, p. 273 [Ms §215].

478 Chassaing (A.), Jacotin (A.), *op. cit.*

479 Chassaing (A.), *Livre de Podio...*, *op. cit.*, t. 2 p. 170.

480 Chassaing (A.), Jacotin (A.), *op. cit.*

481 Theillière (abbé J.-B.), *Étude sur le canton de Bas-en-Basset...*, 1883.

482 Dossier de la CRMH (DRAC, Inventaire).

autour de cette plateforme sommitale que le bourg s'est vraisemblablement étalé, vers le nord avec la construction possible de maisons dans les fossés (tracé bleu, reprise d'un parcellaire ancien ?) et vers le sud en faubourg (tracé vert).

Quatre à cinq portes de bourg sont indiquées dans le dossier de recensement de l'Inventaire. Trois subsistent encore. La porte nord (fig. 686) s'inscrit dans une tour rectangulaire placée en saillie de la courtine. Le passage est constitué d'un arc brisé chanfreiné fermé par des vantaux : on ne remarque pas la présence d'un assommoir ou du logement pour une herse dans le sas.

La construction de la partie basse de la porte diffère de la partie supérieure. Au-delà de l'arc de décharge située au-dessus de la porte, l'élévation est en petit appareil de granit et comporte des blocs à ouvertures circulaires sans doute d'ajout récent. Du couronnement de mâchicoulis, il demeure des consoles délardées (trois superposées). Par conséquent la porte a pu être édifiée à la charnière des XIII<sup>e</sup> et XIV<sup>e</sup> s. (pour l'arc de la porte) et la seconde moitié du XV<sup>e</sup>-début XVI<sup>e</sup> s. pour la partie sommitale (la facture des consoles renvoie à cette chronologie par comparaison à la porte de Pannessac au Puy). *La maison qui touche la porte à l'intérieur des remparts [dite maison Chapuis dans le dossier de l'Inventaire], possède encore une ouverture gothique triflée*<sup>483</sup>.

La porte sud (fig. 687) est ouverte dans l'extension de la courtine au faubourg sud. Elle comporte un arc brisé à claveaux non extradossés. La fermeture à simples vantaux est doublée d'un assommoir. La bretèche est vraisemblablement une adjonction moderne (couverture en pierre taillée et arc en plein-cintre). Elle est flanquée d'une tour circulaire (fig. 688). L'élaboration de son système défensif, lié à sa situation sur une extension fort probable du bourg, la renvoie sans doute à une chronologie légèrement plus tardive que la porte nord, soit comprise à la charnière des XIII<sup>e</sup> s.-XIV<sup>e</sup> s. pour l'arc de la porte et le XVI<sup>e</sup> s. pour la bretèche.

La porte ouest est solidaire d'une maison renaissance et du système de défense constitué par le château et son enceinte (fig. 689). Elle a perdu l'arc de porte d'origine. Elle était surmontée d'une bretèche dont il reste trois corbeaux frustes qui ne permettent pas d'approcher sa chronologie. Cette porte défend un passage situé entre l'avant-corps ouest de la résidence épiscopale et le faubourg s'étendant au sud et à l'est. Sa situation reste atypique. Nous formulons l'hypothèse qu'une autre porte a pu exister accolée à l'église dans le prolongement nord de l'enceinte dont aucun tracé n'est aujourd'hui visible et dont on ne possède pas d'indice historiographique (n°5 sur plan fig. 685). Il est rapporté par l'historiographie locale que le château est reconstruit par Bertrand de Chalencon, alors évêque de Rodez, vers 1457<sup>484</sup>. La résidence et l'église communiquent par le biais de plusieurs chapelles. La résidence est accolée au côté sud de l'église en partie ouest. Côté nord, on suppose la présence éventuelle d'une porte dans le prolongement de l'église. L'église, d'origine romane, a subi des remaniements aux XV<sup>e</sup> et XVI<sup>e</sup> s. dont le clocher (fig. 690). Une tour talutée construite à même le rocher cantonne l'angle sud-ouest (fig. 691, fig. 692). Elle est la tour la plus imposante. Un escalier à vis dans œuvre dessert ses quatre niveaux. Deux archères-canonnières sont installées à la base (fig. 691 et fig. 693). Elles s'insèrent parfaitement dans l'appareil, et bien que de traitement différent, elles indiquent une chronologie de la seconde moitié du XV<sup>e</sup> s. Le second niveau de cette tour comprend une cheminée de mouluration moins travaillée que celle des salles attenantes à la

483 Base Mérimée.

484 Beyssac (C.), *op. cit.*, p. 35 ; Fraisse (abbé H.), « Le château de Rochebaron (suite)... », *op. cit.*, p. 426.

tour (fig. 694).

Les logis sont liés aux courtines défensives et communiquent donc avec les tours de flanquement. Des quatre corps de bâtiments décrits en 1764, deux sont conservés et forment un L cantonné dans l'angle sud-ouest de la plateforme. Une salle à cheminée (fig. 695) communique vers la grosse tour sud-ouest. Elle se superpose à une autre située au-dessus (fig. 696). Une campagne moderne, renaissance ou classique, a marqué les logis dont fait vraisemblablement partie la tour d'escalier située dans l'angle intérieur des logis sud-ouest (fig. 697) et une salle à ogive et cheminée située au rez-de-chaussée. Cette tour d'escalier pentagonale comporte une porte d'accès couronnée d'un linteau en arc en accolade. Elle articule les deux corps de bâtiment et se rajoute à une circulation verticale qui été déjà présente dans la tour sud-ouest (escalier en vis). Le flanc sud conserve des réaménagements modernes : une galerie en encorbellement est encore présente et la tour sud-est de flanquement circulaire comporte un dernier niveau classique ajouté en pierre de taille (fig. 698). Trois autres tours constituent le flanquement de la plateforme. La petite tour ouest comprend une archère-canonnière (fig. 699) inscrivant également cette partie de la courtine dans la seconde moitié du XV<sup>e</sup> s. Une autre comporte une archère-canonnière bouchée. La tour située dans l'angle nord-ouest ne comporte pas d'éléments défensifs visibles datant (fig. 700). Ces tours, ainsi que la grosse tour sud-ouest, sont de diamètre de canonnières et de circonférences de plans différents. Elles font sans doute partie de la campagne menée à l'initiative de Bertrand de Chalencon, autour de 1457, et qui est rapportée par les écrits de Chabron. Le flanquement, les gabarits et les archères canonnières rappellent les défenses de bourg développés au château d'Aurec (1465).



fig. 685. Restitution des espaces médiévaux possibles sur fond de cadastre napoléonien (ca. 1813). Saint-Pal-de-Chalencon.



fig. 686. Porte nord (n°1) sur le plan de la figure précédente. Saint-Pal-de-Chalencon.



fig. 687. Porte sud (n°2). Saint-Pal-de-Chalencon.



fig. 688. Tour flanquant la porte sud. Saint-Pal-de-Chalencon.



fig. 689. Porte ouest (n°3). Saint-Pal-de-Chalencon.



fig. 690. Tour clocher de l'église. Saint-Pal-de-Chalencon.



fig. 691. Grosse tour sud-ouest. Saint-Pal-de-Chalencon.



fig. 692. Grosse tour sud-ouest. Saint-Pal-de-Chalencon.



fig. 693. Détail d'une canonnrière de la base de la grosse tour. Saint-Pal-de-Chalencon.



fig. 694. Cheminée du second niveau de la grosse tour. Saint-Pal-de-Chalencon.



fig. 695. Cheminée du rez-de-chaussée du logis ouest. Saint-Pal-de-Chalencon.



fig. 696. Cheminée du premier niveau du logis ouest. Saint-Pal-de-Chalencon.



fig. 697. Tour d'escalier. Saint-Pal-de-Chalencon.



fig. 698. Petite tour sud-est Saint-Pal-de-Chalencon.



fig. 699. Petite tour ouest. Saint-Pal-de-Chalencon.



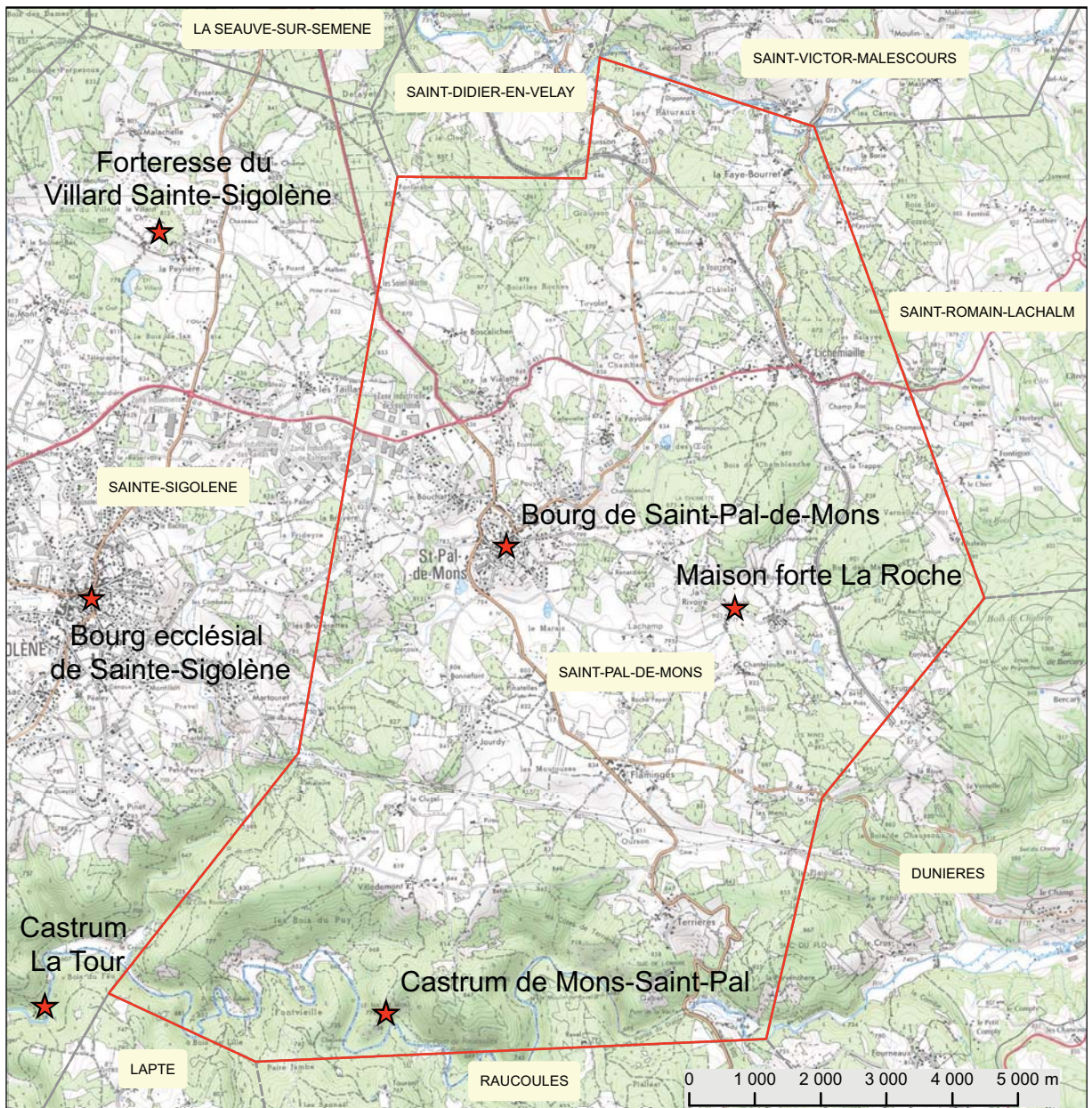
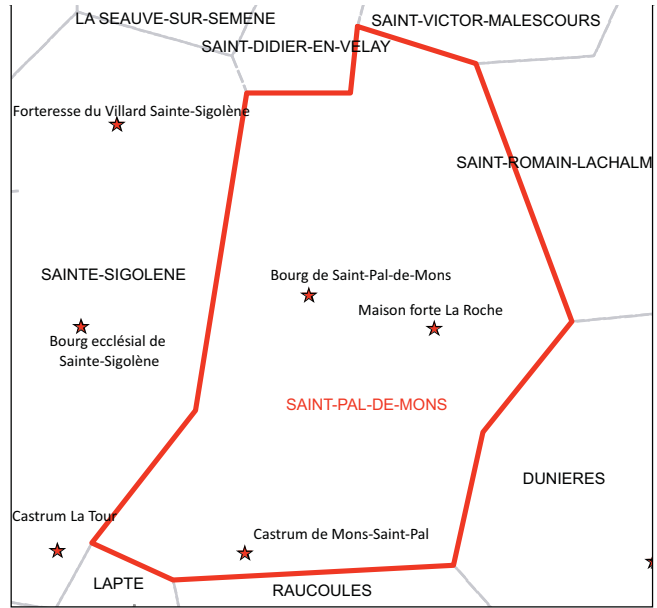
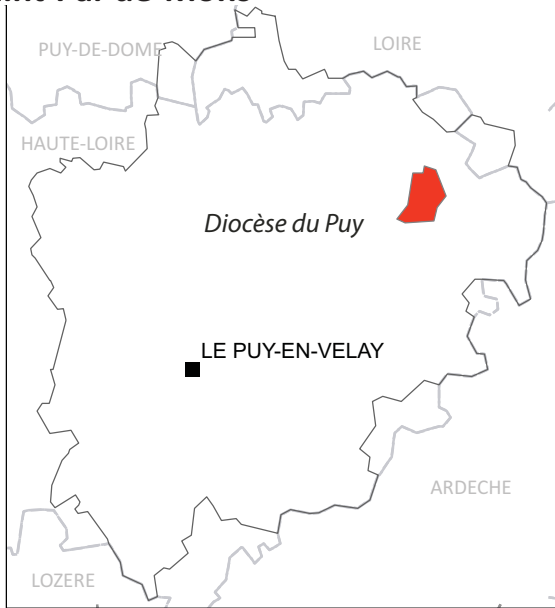
fig. 700. Petite tour nord. Saint-Pal-de-Chalencon.



fig. 701. Vue rapprochée du flanc sud : logis épiscopal en arrière plan, courtine du bourg au premier plan. Saint-Pal-de-Chalencon.



### Saint-Pal-de-Mons



Castrum de Mons

1258 : Hommage par noble Pons de la moitié du château inférieur de Mons<sup>485</sup>.

1265 : Acquisition faite par messire Guidon, évêque du Puy, de Eyclaine, fille et héritière de Hugues Gaspe, seigneur de Mons, du mas, terre, bois, maisons et chazaux qui sont dans ledit mas (...) maison forte et (...) château de Mons<sup>486</sup>.

1267 : *castrum* dans la mouvance de l'évêché<sup>487</sup>.

1285 : *mandement du castrum*<sup>488</sup>.

1343 : *castri de Montibus*<sup>489</sup>.

1372 : *recepta custodi castri de Mons*<sup>490</sup>.

1392 : *Teguloz pro reparatione castri de montibus ; confection de 6 lits, 15 deniers*<sup>491</sup>.

1392 : *solvisse porterio de montibus*<sup>492</sup>.

1577 : Damville (un réformé) s'en saisit<sup>493</sup>.

1591 : Le duc de Nemours ordonne le rasement du château<sup>494</sup>.

1594 : Le sergent Mazet commande au château pour la Ligue<sup>495</sup>.

Le *castrum* se situait sur le suc de Mons dominant une boucle de la Dunières. Situé à 5,5 km à vol d'oiseau vers l'ouest du *castrum* de La Tour Dunières, il était composé, comme ce dernier, de deux espaces castraux dont, tout comme au site de La Tour à Dunières, seul celui dit inférieur est cité dans les textes. Avec le *castrum* de La Tour, à Sainte-Sigolène, vraisemblablement également composé de deux espaces, mais là, non documenté par les textes, on note une concentration de ce type d'organisation double sur le cours de la Dunières.

À la fin du XIII<sup>e</sup> s. le *castrum* de Mons relève de l'évêque du Puy. Il fait l'office d'entretiens et de réparations dans la seconde moitié du XIV<sup>e</sup> s. qui ne semblent pas particulièrement pointer la défense. Le site a été fouillé par Yves Gaillard en 1972, 1988 et 1990 qui décrivait un château inférieur (« château vieux ») composé d'une basse-cour et d'un petit bourg ainsi que d'une tour pentagonale carrée (chronologie XII<sup>e</sup> s.) séparée du château supérieur sur une proéminence rocheuse, séparée d'un fossé<sup>496</sup>.

485 Lascombe (A.), *Répertoire général...*, *op. cit.*, art. Mons.

486 Payrard (abbé J.-B.), « Extraits d'un inventaire des titres de l'évêché... », *op. cit.*

487 Chassaing (A.), *Livre de Podio...*, *op. cit.*, t. 1, p. 79-81.

488 Lascombe (A.), *Répertoire général...*, *op. cit.*, art. Mons.

489 A.D. de Haute-Loire : G101.

490 A.D. de Haute-Loire : G102.

491 A.D. de Haute-Loire : G105 : f°28r.

492 A.D. de Haute-Loire : G104 : f°99v.

493 Chassaing (A.), *Mémoires de Jean Burel...*, *op. cit.*, p. 44.

494 Chassaing (A.), *Mémoires de Jean Burel...*, *op. cit.*, p. 296, notes.

495 Chassaing (A.), *Mémoires de Jean Burel...*, *op. cit.*, p. 385, notes.

496 Gaillard (Y.), *Rapports de fouilles*, 1972, 1988, 1989, 1990, SRA-DRAC Auvergne.

Bourg de Saint-Pal-de-Mons

1167 : *ecclesia*<sup>497</sup>.

1309 : Hommage par noble François de Préaux et Béatrix, sa femme, de lui autorisée ; fille de Pons de Gasque, du mas ou village de Ville-de-Mons, mandement du château de Mons et de ce qu'ils avaient dans ledit château et mandement<sup>498</sup>.

1309 : Reconnaissance des hommes de Saint-Pal-de-Mons à l'évêque du Puy<sup>499</sup>.

Situé à environ 3,5 km au nord du *castrum*, ce petit village centré autour de l'église n'a pas conservé d'éléments indiquant sa clôture médiévale éventuelle (fig. 702).

497 Chassaing (A.), Jacotin (A.), *op. cit.*, Cite *Gallia christiana...op. cit.*, t. 2, col. 335.

498 Lascombe (A.), *Répertoire général...*, *op. cit.*, art. Mons.

499 A.D. de Haute-Loire : G65.



fig. 702. Extrait du cadastre napoléonien. 1813. Saint-Pal-de-Mons.

### Maison forte de la Roche ou Roche-Fayard

1272 : Hommage de *la grange de la Roche (...)* avec son moulin, pêcher et appartenances reconnu à l'évêque par Philippe de Dunières « cleric »<sup>500</sup>.

1285 : Hommage par noble Pierre d'Allier, de la maison de la Roche, de plusieurs possessions, à l'exception de *la moitié du pêcher supérieur de la Roche, qu'il tient du seigneur de Saint-Didier et l'autre moitié de l'évêché*<sup>501</sup>.

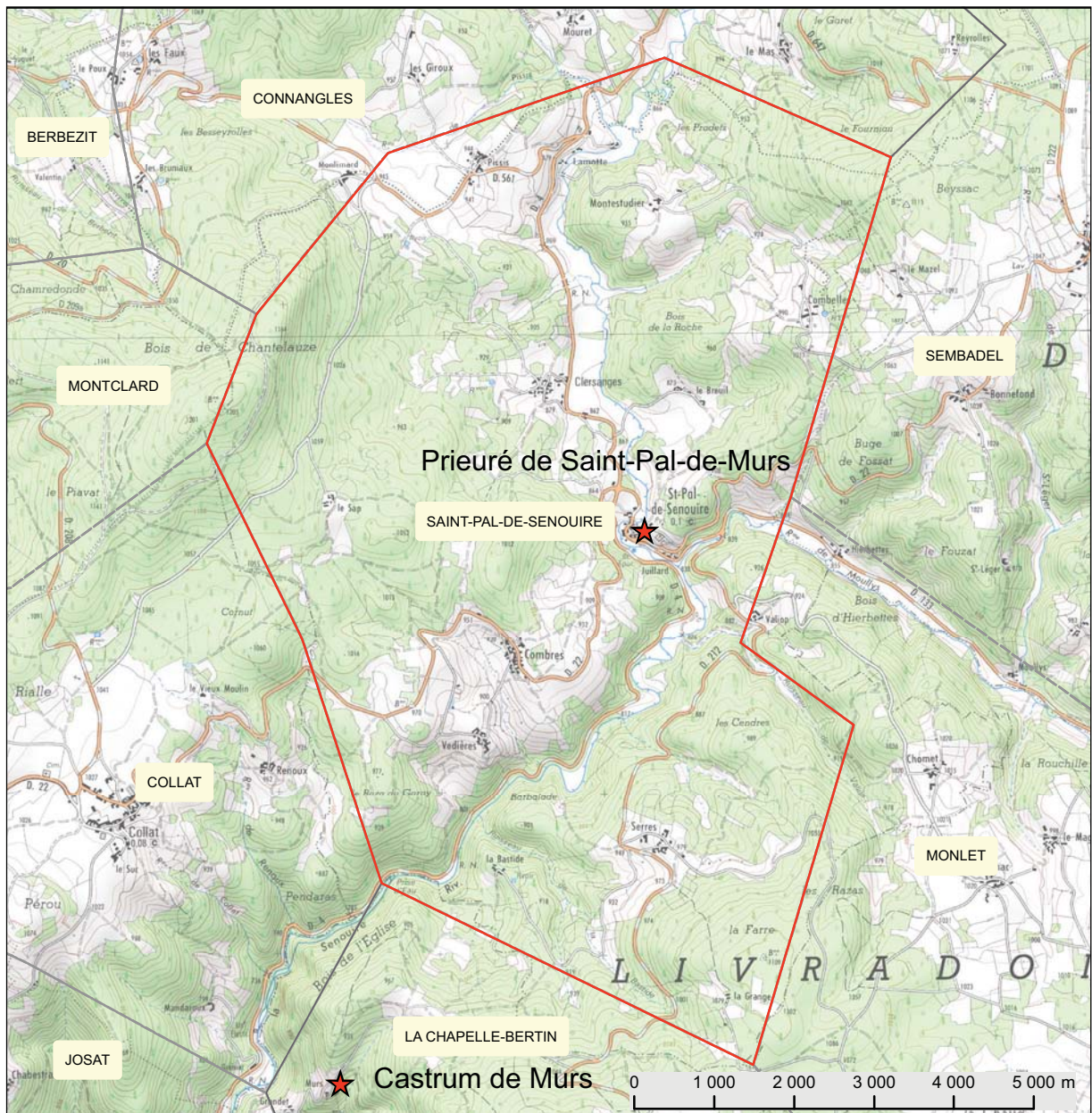
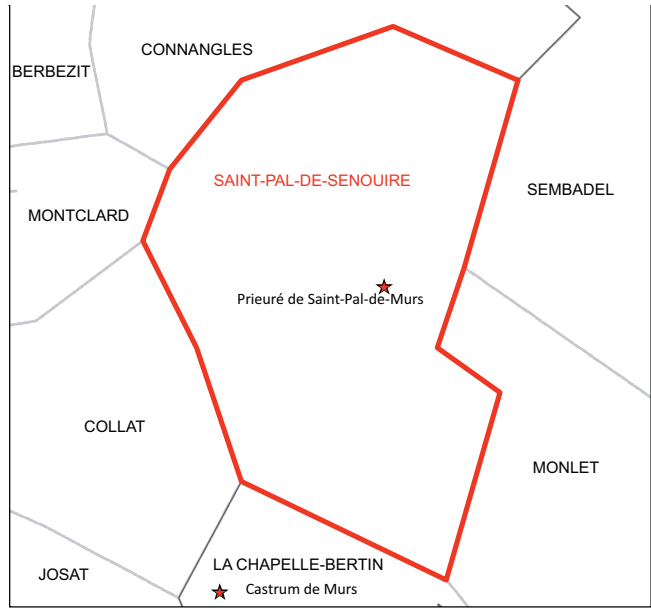
Une ferme occupe l'emplacement du lieu-dit. De facture moderne, elle ne conserve pas de dispositions médiévales ou défensives.

---

500 Lascombe (A.), *Répertoire général...*, op. cit., art. Mons.

501 *Ibidem*.

### Saint-Pal-de-Sénoûire



### Prieuré Saint-Pal-de-Murs

Fin XI<sup>e</sup>-début XII<sup>e</sup> s. : Fondation du prieuré dans la mouvance de l'abbaye de la Chaise-Dieu<sup>502</sup>.

1252 : *ecclesia*<sup>503</sup>.

1275 : *parochia propre castrum de Murs*<sup>504</sup>.

Le prieuré dépend de la Chaise-Dieu. L'élévation actuelle de la nef reprend les principes de voûtements expérimentés à la Chaise-Dieu dans le courant du XIV<sup>e</sup> s. (« les doubleaux chanfreinés s'insèrent dans les piliers à assises pentagonales, sans l'intermédiaire de chapiteaux »). L'église comporte des chapelles latérales et un clocher quadrangulaire imposant. Les deux-tiers supérieurs sont sans doute une adjonction moderne élevée en même temps que l'escalier d'accès, accolé à l'ouest. La base du clocher est contrefortée dans les angles. L'emplacement de cette tour-clocher est atypique. Il se situe au nord de la nef de l'église et a pu éventuellement jouer le rôle d'une tour de défense sur le modèle de la tour Clémentine, pour l'abbatiale de la Chaise-Dieu.

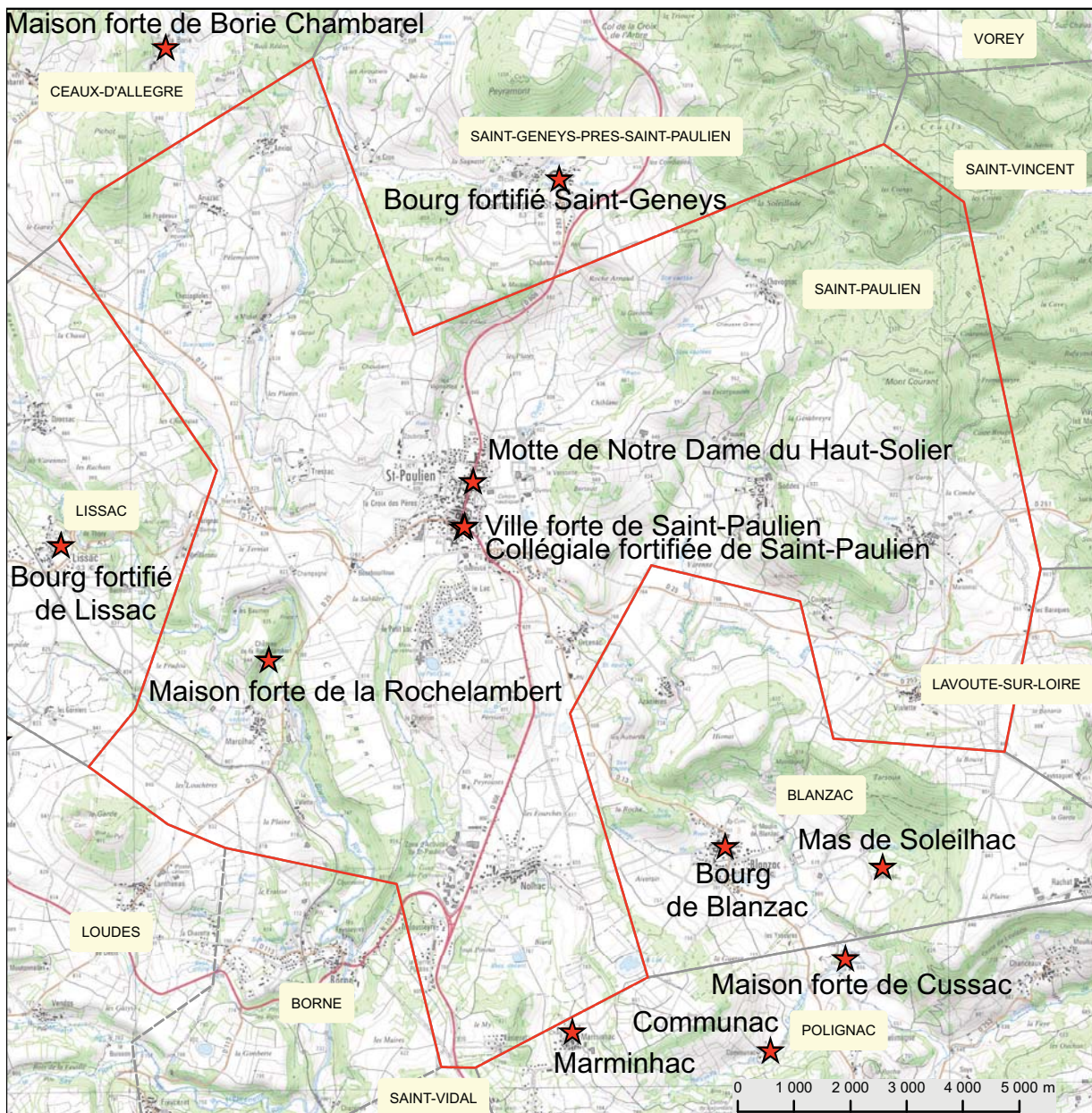
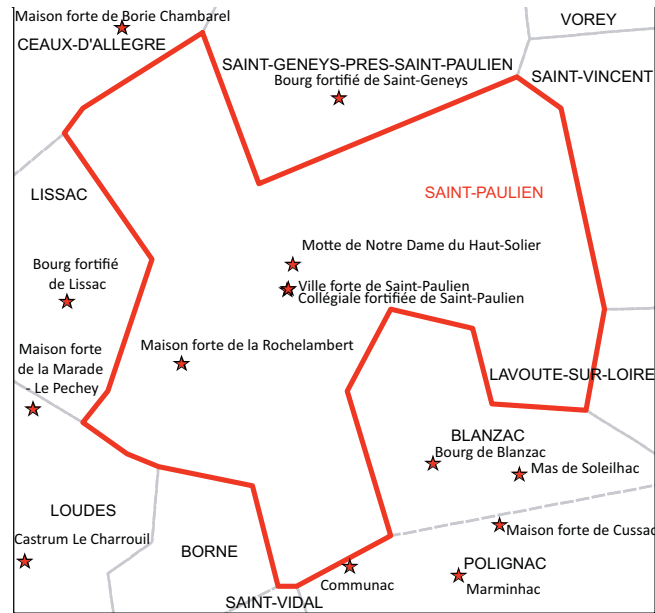
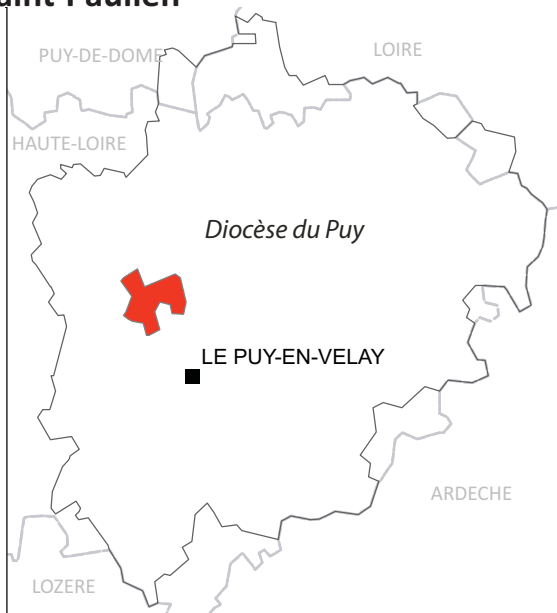
---

502 Peyvel (P.), « Épiscopat et réseaux monastiques... », *op. cit.*, p. 388.

503 Chassaing (A.), Jacotin (A.), *op. cit.*

504 Chassaing (A.), *Spicilegium...*, *op. cit.*, n°66.

**Saint-Paulien**



Castrum et ville de Saint-Paulien

890 : *la Vieille Cité ensuite dénommée Saint-Paulien*<sup>505</sup>.

ca. 900 : *Aux alentours de 900, Armand, vicomte, donne l'église saint-Georges Saint Paulien à l'abbaye Saint-Philibert de Tournus*<sup>506</sup>.

1154 : Sentence de Guillaume, comte d'Auvergne, arbitre des différends de l'évêque et du comte de Polignac. *Et ledict Pons sera tenu de donner ayde et conseil audict évêque, davantage quant à la réédification du château de Saint Paulien (...) et ledict Pons auroit promis et juré garder et observer pour la seigneurie (...) les trois châteaux de Saint Quentin, Ceyszac, Eynac*<sup>507</sup>. À la fin de cet acte, Guillaume Motet a juré l'estrade et l'édification du château de Saint Paulien à l'évêque du Puy<sup>508</sup>.

1165 : *ecclesias et burgus*<sup>509</sup> dans la mouvance de l'évêché.

1171 : *Ledict vicomte quicta audict évêque tout ce que lui et ses prédécesseurs avaient en l'église et terre de Saint Paulien, justement ou injustement, plus promet que quand il plaira à l'évêque réédifier le château de Saint Paulien ou de Châteauneuf ou de Chomelix, que pour la guerre avoient été démoli ou abbatu (...) et a quicté (...) les fiefs de Ceyszac, Eynac, Saint Quentin et Seneuil, (...) et quicté (...) tous les sérements obligations, extorsion du sieur de Cereys, quicta aussi ce qu'il prétendait au château de Beaumont (...) quicta aussi tous les fiefs et hommages que lui avaient fait Guillaume Jourdain et Guillaume de Saint Didier, que les dommages que le prévôt de Brioude, son neveu Pons d'Arlempde, et autres coadjuteurs dudict vicomte avoient fait audict évêque (...)*<sup>510</sup>

1229 : L'évêque et le Chapitre restituent des droits sur le *castrum* et la ville de Saint-Paulien : *Item, actum est quod dominus episcopus debet restituere vicecomiti (...) castrum et villam Sancti Pauliani cum pertinentiis suis (...) mais rappellent que le lieu relève du roi : item actum est quod de castro et villa Sancti Pauliani respondeat vicecomes domino episcopo coram domino Rege (...)*<sup>511</sup>.

1245 : Le vicomte de Polignac oblige son château de Saint-Paulien dans le cadre du mariage de sa fille avec un membre de la famille Montlaur<sup>512</sup>.

1274 : *mota ville sancti Paulani*<sup>513</sup>.

*dicta villa Sancti Paulani a domino Rege*<sup>514</sup> : La ville relève du roi par suite de l'acte de 1229.

1289 : Une cure et vicairie dans *parochialis et collegialis ecclesie sancti Georgii oppidi a Sancto Pauliano*<sup>515</sup>.

1306 : La part du vicomte sur Mercoeur est échangée contre la temporalité sur Saint-Paulien<sup>516</sup>.

1306-1316 : *Vidimus* de l'accord conclu entre Guillaume-Armand VII, vicomte de Polignac et Hugues

505 Jacotin (A.), *Preuves...*, op. cit., t. 1, n°1 p. 2.

506 Lauranson-Rosaz (C.), *L'Auvergne carolingienne...*, op. cit., p. 129-132. Diplôme de Charles le Chauve non reproduit par Juenin (P.), *Nouvelle histoire de l'abbaye royale et collégiale de Saint-Philibert...*, op. cit.

507 Jacotin (A.), *Preuves...*, op. cit., n°15 p. 34-62.

508 A.D. de Haute-Loire : 61J127.

509 Chassaing (A.), *Livre de Podio...*, op. cit., t. 1, p. 76.

510 Jacotin (A.), *Preuves...*, op. cit., n°15.

511 Jacotin (A.), *Preuves...*, op. cit., n°643 ; Payrard (abbé J.-B.), « Documents inédits... », op. cit.

512 Jacotin (A.), *Preuves...*, op. cit., n°127 p. 180.

513 Jacotin (A.), *Preuves...*, op. cit., t. 1, n°145 p. 276.

514 Jacotin (A.), *Preuves...*, op. cit., n°145.

515 Rocher (C.), « Pouillé... », op. cit., n°174.

516 Jacotin (A.), *Preuves...*, op. cit., n°166.



Il de la Tour Saint-Vidal, sur les droits de justice et de péage des villages de Saint-Paulien, Blanzac, Solilhac, Soddes et Azanières<sup>517</sup>.

1337 : Donation par le vicomte de Polignac en faveur de Jean de Randon fils à Guillaume de Randon, son frère, des châteaux de Polignac, Ceyszac et Saint-Paulien<sup>518</sup>.

1364 : Séguin de Badefol est à Saint-Paulien ; le matériel de siège est important : des pièces d'artillerie et 400 glaives<sup>519</sup>.

1385-1421 : *ce vicomte [Randon Armand II de Polignac] fit bâtir les grosses tours du château de la Voute, de Brive (qui fut démolie pendant ces troubles derniers de la Ligue) de Châteauneuf de Randon et de St Laurent les Bains, fit clore et fermer de murailles les lieux de Saint-Paulien, Saint-Geney, et fit faire tant d'autres édifices que je ne lis pas qu'aucun de ses prédécesseurs en aye tant fait faire que luy, voire je diray qui en a plus fait faire luy que tous ces autres ensemble.*<sup>520</sup>

1404 : *castrum nostrum Mote Sancti Pauliani in quo est ecclesia Beate Marie de Alto Solterio, necnon casalia que fuerunt deux aquarias*<sup>521</sup>.

1416 : *les habitants de Saint-Paulien (...) au temps de la guerre des Anglois, environ l'an 1416 obtinrent permission de leur seigneur de se fermer de murailles, non au lieu où étoit jadis leur ancienne ville, trop grand et spacieux, mais en un coin plus bas et plus uni du côté du midi, le surplus demeurant pour lui servir d'un beau et grand faubourg*<sup>522</sup>.

1444 : *St Geney, villette voisine et dépendant de St Paulhen, fut fermée de murailles en l'année 1444 après que certains lombards eurent failli de surprendre notre St Paulhen, prirent et pillèrent le bourg de Blansac*<sup>523</sup>.

1590 : Garnison dans la ville : Le fer et le chanvre servent aux affuts et cordage de l'artillerie<sup>524</sup>.

1593 : Passage des troupes du duc de Nemours qui donne lieu au pillage des barres de fer des maisons<sup>525</sup>. De Chaste fait démanteler une partie des fortifications de la ville, une fois celle-ci reprise.

1626 : Une partie de l'église s'effondre<sup>526</sup>.

1791-1792 : Collégiale Saint-Georges : une maison et aisances, greniers sur la place, une maison en grenier, une maison dite « grenier à blé » ; Cure du Haut Solier : une église ci-devant paroissiale ; Cure de Saint-Paulien hors-les-murs : une église ci-devant paroissiale et un cimetière joignant, une maison-cure composée d'une cuisine, chambre, cabinet galetas et un jardin<sup>527</sup>.

Le lieu de Saint-Paulien revêt un caractère indiscutablement important dans l'historiographie du Velay puisque dans l'Antiquité, il est *Ruessium*, la capitale des Vellaves. « L'apogée économique et culturelle du chef-lieu des Vellaves semble avoir été atteint aux environs du II<sup>e</sup> siècle après J.-C., pé-

517 Jacotin (A.), *Preuves...*, *op. cit.*, n°167 p. 331 et suiv.

518 Jacotin (A.), *Preuves...*, *op. cit.*, t.1 n°33.

519 Monicat (J.), *op. cit.*, p. 33.

520 Forestier (F.-H.), éd. *Histoire généalogique...*, *op. cit.*, p. 218 [Ms §133].

521 Jacotin (A.), *Preuves...*, *op. cit.*, t. 2 n°293 p. 190.

522 Forestier (F.-H.), éd. *Histoire généalogique...*, *op. cit.*, p. 95-96 [Ms §140].

523 Forestier (F.-H.), éd. *Histoire généalogique...*, *op. cit.*, p. 96 [Ms §196].

524 Chassaing (A.), *Mémoires de Jean Burel...*, *op. cit.*, p. 224-226.

525 Chassaing (A.), *Mémoires de Jean Burel...*, *op. cit.*, p. 352-353.

526 Chassaing (A.), *Mémoires de Jean Burel...*, *op. cit.*, p. 526.

527 Brochier (A.), *op. cit.*, t. 1.

riode à laquelle le nom de la localité est connu par les récits du géographe Ptolémée : *Ruessio* (...) à partir du IV<sup>e</sup> siècle (...) les vestiges se raréfient. »<sup>528</sup> Au VI<sup>e</sup> s., Grégoire de Tours désigne « Anicium » (Le Puy-en-Velay) comme étant la ville la plus importante du Velay. Entre le IV<sup>e</sup> et le VI<sup>e</sup> s. la capitale est délaissée au profit de l'emplacement du Puy-en-Velay (Mont-Anis)<sup>529</sup>. La ville est encore appelée au X<sup>e</sup> s. « la vieille Cité ». Saint-Paulien est une étape de la voie Bolène, axe majeur de l'Antiquité reliant Lyon à Bordeaux. Au Moyen Âge, elle conserve encore cet ancrage stratégique dans les rapports que la seigneurie ecclésiastique du Puy occupe au nord-ouest avec l'Auvergne et le diocèse de Clermont et, à l'est, avec le Forez.

### **Le transfert des reliques révélateur de conflits territoriaux**

L'épisode du transfert des reliques de Saint-Georges et Saint-Marcellin vers 890<sup>530</sup> est relaté au XII<sup>e</sup> s. Il révèle les tensions de pouvoir entre l'évêque du Puy et les vicomtes de Polignac. Les reliques de Saint-Georges sont ramenées au Puy et celles de Saint-Marcellin à Monistrol-sur-Loire, sur l'initiative de l'évêque du Puy, Norbert. Par cette translation religieuse, le pouvoir des évêques est ainsi matériellement déplacé : l'un au Puy-en-Velay, dont le sanctuaire chrétien s'est mis en place entre les IV<sup>e</sup>-VI<sup>e</sup> s.; l'autre à Monistrol-sur-Loire qui devient par la suite un pôle aussi important à l'est du diocèse pour le rayonnement de la puissance épiscopale<sup>531</sup>. Cette translation intervient comme solution au conflit déclenché entre les vicomtes de Polignac et l'évêque du Puy par la nomination au siège épiscopal de Norbert, alors chancelier de Carloman, à la place d'un membre de la famille de Polignac<sup>532</sup>. Le conflit se solde par le retrait des reliques à Saint-Paulien alors qu'en même temps le territoire est cédé aux vicomtes des Polignac. Les reliques sortent ainsi de leur seule fonction religieuse pour entrer dans une dimension politique tangible de transfert de pouvoir desservant les intérêts épiscopaux<sup>533</sup>. Le déplacement des reliques a donc pour double intention de renforcer la place du Puy comme capitale épiscopale du Velay mais aussi d'en évincer les Polignac pour les reléguer ou les confiner au territoire de Saint-Paulien.

Vers 900, les Polignac donnent l'église du lieu Saint-Paulien à l'abbaye Saint-Philibert de Tournus afin de la rendre hors de portée des évêques du Puy-en-Velay<sup>534</sup>. Il s'agit sans doute de l'église Notre-Dame-du-Haut-Solier.

Pourtant, l'évêque n'est pas prêt d'abandonner vraiment tous ses droits sur la ville. En effet, vers 1164-1165, la bulle papale d'Alexandre III confirme, dans la mouvance de la seigneurie épiscopale du Puy, le *castrum*, le bourg et les églises (*ecclesias*) de Saint-Paulien<sup>535</sup>.

Une longue mésentente s'installe dès le commencement entre les évêques du Puy et les vicomtes de Polignac sur les droits à percevoir sur la ville de Saint-Paulien. En effet, située sur un axe important

528 Nectoux (É.), *Saint-Paulien...*, 2006, p. 11.

529 Cf. Chapitre 1 et notice sur le Puy.

530 Jacotin (A.), *Preuves...*, *op. cit.*, t. 1 n°1 p. 2.

531 Cf. Notice Monistrol-Sur-Loire.

532 Lauranson-Rosaz (C.), *L'Auvergne carolingienne...*, *op. cit.*, chap. 3 p. 232, chap. 4 p. 332 et chap. 1. note 63 « Est-ce à partir de ce différend que le Velay s'émancipe de la tutelle des comtes d'Auvergne ou que ces derniers y placent un vicomte particulier pour essayer de contrebalancer le pouvoir d'un évêque devenu gênant ? ».

533 Bosòky (É.), *La politique...*, 2006.

534 Lauranson-Rosaz (C.), *L'Auvergne carolingienne...*, *op. cit.*, chap.1 p. 7.

535 Chassaing (A.), *Livre de Podio...*, *op. cit.*, t. 1, p. 76.

reliant le Puy à l'Auvergne et aux contreforts du Forez, les enjeux pour contrôler le passage à cet endroit sont colossaux. Dès 1154, le comte d'Auvergne, Guillaume, intervient pour régler un conflit entre les Polignac et l'évêque du Puy sur la perception de droits de passage à Saint-Paulien et réguler immédiatement les constructions de forteresses du lieu<sup>536</sup>. Le vicomte de Polignac est alors sanctionné. Il doit céder (c'est-à-dire les tenir et les rendre en cas de guerre à l'obéissance de l'évêque) certains de ses châteaux du Velay<sup>537</sup> et surtout ne plus empêcher l'évêque de faire réédifier son château à Saint-Paulien par l'intermédiaire de Guillaume Motet. Le château déjà présent avant 1154 n'est toujours pas réédifié en 1171 puisque le même accord est renouvelé à cette date<sup>538</sup>. En effet, entre ces deux dates, les Polignac sont en guerre ouverte contre l'évêque et ont saccagé un grand nombre de ses possessions<sup>539</sup>. Dans la deuxième moitié du XIII<sup>e</sup> s. le roi se mêle à la dispute et semble confisquer la ville aux Polignac pour calmer tout conflit<sup>540</sup>. Enfin, les Polignac et l'évêque procèdent à un ultime échange en 1306 : l'évêque abandonne tout pouvoir temporel sur Saint-Paulien contre la part que le vicomte de Polignac possède dans un autre de ses châteaux<sup>541</sup>.

### Analyse de l'occupation médiévale

Saint-Paulien se situe sur un haut plateau, en site de plaine peu élevé (808 m). L'habitat se développe essentiellement entre le ruisseau du Bourbouilloux et le rau de Châlon. L'existence de plusieurs églises est relayée par les *ecclesias* de la bulle de 1164-1165.

Une église dénommée Saint-Paulien-hors-les-murs apparaît dans les textes vers 1306 au cœur d'un conflit entre le vicomte de Polignac et l'évêque du Puy<sup>542</sup>. Le toponyme renvoie à une église située hors de l'emprise de la ville, une église du haut Moyen Âge, peut-être du type des basiliques funéraires. Dans un inventaire des redevances dues à Saint-Pierre-le Monastier, une chapelle appelée « Saint-Paulien » est désignée comme distincte de celle de Saint-Georges-Saint-Paulien<sup>543</sup>. Elle est peut-être à rapprocher de cette église Saint-Paulien appelé hors-les-murs plus tardivement. En 1791-1792, elle existe toujours, c'est une église paroissiale contre laquelle s'accolé un cimetière. Aujourd'hui, une maison située vers le cimetière actuel comprend un bloc d'arkose en réemploi figurant une sirène<sup>544</sup> (fig. 703 et fig. 704).

Un document de 1306 parle d'une église baptismale : *ecclesia baptismalis predicta Marie de Alto Solterio et fontes baptismales ipsius in locum*<sup>545</sup>. Elle avait été détruite par le vicomte de Polignac (cloches et fonts-baptismaux) et l'évêque stipule en 1306 le retour à l'ancien état des choses : ré-

536 A.D. de Haute-Loire : 61J127 copie du XIX<sup>e</sup> s. d'un acte de 1154.

537 Ceysac, Saint-Quentin (Chaspinhac), et Eynac (Saint-Pierre-Eynac) : A.D. de Haute-Loire : 61J127.

538 Jacotin (A.), *Preuves...*, *op. cit.*, t. 1 n°60 p. 114.

539 Peyvel (P.), « Aspects de la puissance, *op. cit.*

540 Jacotin (A.), *Preuves...*, *op. cit.*, t. 1 n°127 p. 80 : En 1273, la ville de Saint-Paulien relève du roi.

541 Jacotin (A.), *Preuves...*, *op. cit.*, t. 1 n°166 p. 323 : l'évêque du Puy échange la temporalité de Saint-Paulien contre la part des Polignac à Mercoeur. Cf. Notice sur Mercoeur (Commune Saint-Privat d'Allier).

542 Rocher (C.), « Pouillé..., *op. cit.*, n°175, cite une composition entre l'évêque du Puy, Jean de Chandorat et le vicomte de Polignac.

543 Liste des lieux de cultes du diocèse : paroisse du diocèse du Puy autour 1300-1450, document cité dans Chassaing (A.), *Livre de Podio...*, *op. cit.*, t. 2, p. 166-173.

544 Nectoux (É.), *Saint-Paulien...*, *op. cit.*, p. 13.

545 Rocher (C.), « Pouillé..., *op. cit.*, n°175.

tablissement de la piscine dans le sanctuaire et réintégration du campanile dans la tour voisine de l'édifice sacré. On retrouve dans l'acte de destruction des Polignac la volonté d'éliminer les signes de la présence épiscopale. En effet, la destruction porte sur les attributs qui représentent fortement le pouvoir l'évêque : le rite du baptême (cuve baptismale détruite) et le pouvoir temporel (cloches). Cette ancienne église Notre-Dame-du-Haut-Solier occupe le lieu-dit du même nom, le Haut-Solier, situé sur une proéminence à la sortie nord du bourg (fig. 703).

En 1274, les Polignac rendent hommage à l'évêque du Puy pour leur *mota ville ubi sita est ecclesia Beate Marie de Alto Soleri*<sup>546</sup>. C'est probablement cette église qui est donnée à Tournus dans le courant du X<sup>e</sup> s. En 1404, lors d'un nouvel hommage au duc de Berry, alors en charge de l'Auvergne, cette motte est qualifiée de *castrum* ; il est également précisé la présence de *casalia que fuerunt deux Aquarias*<sup>547</sup> difficilement traduisible par soit : deux maisons - places - bâtiments dans lesquels se trouvent deux réservoirs - citernes - puits ou par extension peut-être les fonts baptismaux de l'église toute proche ; à moins qu'il ne s'agisse d'une erreur de transcription du texte désignant à l'origine tout autre chose. Ainsi, la motte-*castrum* des Polignac se situe au Haut-Solier. Aujourd'hui, le lieu-dit conserve un édifice dont l'élévation orientale intègre des blocs antiques en réemploi<sup>548</sup>. Cet édifice peut correspondre soit à un bâtiment du *castrum* seigneurial, soit à une partie de l'église Notre-Dame du Haut-Solier (fig. 705). Des substructures antiques ont été mises au jour à l'occasion de travaux dans le courant du XIX<sup>e</sup> s.<sup>549</sup>

L'église collégiale Saint-Georges-Saint-Paulien constitue le troisième édifice de culte chrétien du lieu. Le chapitre-collégiale n'apparaît dans les textes qu'en 1245<sup>550</sup>. L'élévation de l'édifice montre une chronologie plus ancienne comprise autour des XI<sup>e</sup>-XII<sup>e</sup> s. pour une première campagne, reprise ensuite dans le courant du XIII<sup>e</sup> s. avec la réalisation de la nef unique pour accueillir le chapitre, et de la tour-clocher<sup>551</sup> alors fortifiée. Les absidioles sont ajoutées dans le courant du XV<sup>e</sup> s.

Ces trois pôles religieux font peut être échos aux trois lieux-dits comportant des *forteresses* rapportées par Gaspar Chabron et qui succèdent au Moyen Âge aux trois *forteresses* qui marquait l'organisation de la ville antique. L'un appartient à l'évêque du Puy, et est appelé château Fournel et correspond peut-être à la ville construite autour de la collégiale. Il s'agit donc peut-être de ce *castrum* dont l'évêque demande la réédification en 1154 et qui est alors administré par un certain Guillaume Motet et qui est toujours dans la mouvance de l'évêché en 1164-1165.

L'autre forteresse correspond à un toponyme particulier : *forget neuf, forget* signifiant « placé dehors »<sup>552</sup>. Ce dernier renvoie peut-être à Saint-Paul-hors-les-murs. Aucun des deux noms ne renvoient à des toponymes encore présents sur le site de Saint-Paulien, ce qui rend délicat la correspondance des lieux aux monuments et espaces chrétiens.

Le troisième lieu est identifié à Notre-Dame-du-Haut-Solier où *il y avait encore une grande et forte*

546 Jacotin (A.), *Preuves...*, *op. cit.*, t. 1 n°145 p. 276.

547 Jacotin (A.), *Preuves...*, *op. cit.*, t. 2 n°293 p. 190.

548 Des substructures antiques ont été mises au jour à l'occasion de creusement de différents travaux dans le courant du XIX<sup>e</sup> s. Les archives de l'époque décrivent des aménagements se rapportant à des canalisations, citernes, piscines, aqueducs...

549 Alfonso (G.), Nectoux (É.), « Le quartier du Haut-Solier à Saint-Paulien... », 2011.

550 Lacoste (J.), « L'église Saint-Georges-de-Saint-Paulien ... », 1976.

551 Lacoste (J.), *op. cit.*

552 Forestier (F.-H.), éd. *Histoire généalogique...*, *op. cit.*, p. 85-86 [Ms §123-124].

*tour*. Le *castrum* du Haut-Solier relève en 1306 des vicomtes de Polignac. La tour est abattue pendant les Guerres de Religion<sup>553</sup>. À cette occasion, le vicomte de Polignac démantèle le site et met au jour des vestiges de parements monumentaux. Gaspar Chabron rapporte ainsi l'évènement : *l'on découvrit les fondemens de cette forteresse, aussi merveilleux qu'étoit admirable l'édifice bati sur iceux. Ces fondemens et murailles étoient faits de la meme façon que Grégoire de Tours décrit ceux du temple de Vassogalate dont nous avons parlé ci-dessus, sçavoir aiant la muraille double, le dedans bati de meme, et petite pierre, à chaux [et] à sable, dont on en voit encore une partie servant de fondement à l'église qu'au devant est bati au dessus, apellée Notre Dame de Haut Soulier, ainsi qu'elle faisoit à cette tour, et le dehors étoit de grands cartiers de pierre blanche d'une grandeur démesurée dont on trouva 18 lits ou [as]sises restant entières dans la terre, de trois cotés dudit batiment : du midy, du couchant et du nord, la muraille double jointe avoit bien les 30 pieds d'épaisseur marqués par cet autheur. Au reste cette pierre de taille étoit si bien liée, jointe et unie sans aucun mortier ny ciment, que l'on avoit peine à reconnoitre l'endroit de la liaison, assemblage et jointure des pierres, ainsi que les massons qui les ont tirées, encore vivans avec plusieurs habitans, m'ont attesté s'être trompés souvent quand en fendant et mettant en pièces ces grands cartiers de pierre, ne les pouvant oter de leur lieu autrement, ils trouvoient avoir fait les fentes tout au bout desdits cartiers, à l'endroit des liaisons non reconnues que lors de leur désunion et séparation.*<sup>554</sup>

À partir des éléments décrits, il semble que l'on peut déduire que la tour médiévale était de plan quadrangulaire, remployant dans ses substructures du grand appareillage monumental antique. Sur la topographie actuelle du site, on ne peut que deviner ce que fut ce pôle de peuplement s'organisant de manière concentrique autour de l'église. Cet habitat groupé se trouve bien distinct du bourg de Saint-Paulien (fig. 703). Il s'est beaucoup moins développé que le bourg de Saint-Paulien.

### L'enceinte de la ville

Le bourg médiéval de Saint-Paulien s'étend au nord de l'église collégiale Saint-Georges dans un large quadrilatère dont les limites s'identifient mal (fig. 703). Les murs sont démantelés en 1819. Les portes (celle d'Allègre, celle menant au Puy et le portail dit des Sabots menant à Bellevue-la-Montagne) sont détruites en 1891. Le portail sud (menant au Puy) et le portail des Sabots étaient chacun d'une largeur légèrement supérieure à 2 m. Un plan de 1822 conservé aux archives municipales indique un mur d'une épaisseur d'1,6 m confirmé par un sondage archéologique<sup>555</sup> pour une élévation estimée de 5 m. De l'ensemble des murailles de la ville, quelques pans sont visibles surtout à l'est où l'on distingue nettement l'appareil de moyen moellon de basalte (fig. 706). Il est possible que l'enceinte ait comporté des tours circulaires aux angles. Certaines maisons sur le cadastre de 1811 pourraient avoir gardé l'empreinte de ces tours, toutefois, il n'en reste actuellement aucune trace. Les éléments les plus remarquables de l'enceinte se situent autour de la place aux Sabots (fig. 707). Un surhaussement des maisons laisse supposer l'empreinte de l'ancien chemin de ronde. On perçoit également dans le pan de mur en basalte le piédroit et l'arrachement d'un arc qui a été bouché par une fenêtre rajoutée là postérieurement. Cela pourrait correspondre au portail dit

553 *Ibidem.*

554 Forestier (F.-H.), éd. *Histoire généalogique...*, *op. cit.*, p. 85-86 [Ms §123-124].

555 Nectoux (É.), *Saint-Paulien...*, *op. cit.*

aux Sabots. Ce type de piédroits, en moellons appareillés proche de la chaîne d'angle, diffère du traitement des portes de bourg de même envergure des environs (Saint-Geney, Beauzac) à pierre taillée en arkose. Cette ouverture simple n'aide pas à la mise en place d'une chronologie pour la muraille. Quelques petites ouvertures de formes rectangulaires, dont les piédroits, sont formées par des moellons monolithiques de basaltes posés sur la tranche, et scandent les parties hautes du mur. La mise en œuvre soignée du mur est composée d'un appareil de moyens moellons de basalte grossièrement équarris et bien assis. Les litages de phases d'élévation du mur sont mieux lisibles en la muraille de la rue des Remparts située sur le flanc est.

L'église collégiale de Saint-Paulien (fig. 708, fig. 709) fait partie intégrante du système défensif du bourg. Un chemin de ronde avec mâchicoulis (fig. 710, fig. 711), dont il subsiste la courive dans les combles (fig. 712) et les trous de boulines ayant supporté des hourds, couronne la nef. La fortification de ce pourtour s'inscrit vraisemblablement dans une campagne du XIII<sup>e</sup> s. qui voit un changement important de plan de l'édifice<sup>556</sup> : ajout de la tour clocher, unification de la nef. À ce moment, la tour du transept n'est pas reprise (fig. 713). Une arcade-mâchicoulis (fig. 714) flanque l'entrée occidentale aménagée dans la tour-clocher (fig. 715), qui est un ajout de la campagne du XIII<sup>e</sup> s.<sup>557</sup>. Enfin, deux tours rondes surmontent deux absidioles du chevet (aujourd'hui disparues : fig. 716, fig. 717). Elles sont postérieures au XV<sup>e</sup>-XVI<sup>e</sup> s., chronologie d'édification des absidioles. Noël Thiollier propose de placer leur ajout lors des troubles des Guerres de Religion<sup>558</sup>. L'intégrité de ce système défensif a en partie été dégradée par la mise en place de contreforts sur le chevet côté sud en 1626 après l'effondrement d'une partie de l'église<sup>559</sup> puis en 1835, sur la façade occidentale, par l'installation du clocher qui a nécessité la reprise en sous-œuvre mais surtout un renforcement des murs<sup>560</sup> et, enfin, par la destruction des tours sur le chevet et la condamnation du chemin de ronde lors des restaurations menées par les Monuments Historiques en 1904-1906<sup>561</sup>. Le dossier de la Conservation des Monuments Historiques et l'article de Jacques Lacoste placent le renfort défensif de l'église durant la période des Guerres de Religion, toutefois, aucune preuve n'est avancée pour confirmer cette chronologie<sup>562</sup>.

## Conclusion

La paroisse de Saint-Paulien existe au IX<sup>e</sup> s. puisque l'on procède au transfert des reliques de Saint-Georges. Cependant l'emprise de la ville médiévale succédant à celle du Bas-Empire n'est pas connue. Deux pôles structures l'occupation à la fin du Moyen Âge : le bourg groupé autour de l'église-collégiale de Saint-Georges-Saint-Paulien et celui, en phase d'abandon, de l'église de Notre Dame du Haut-Solier.

Le bourg est entouré de murailles probablement dès le XIII<sup>e</sup> s. et l'église fait partie intégrante de

556 Lacoste (J.), *op. cit.*

557 Lacoste (J.), *op. cit.*

558 Thiollier (N.), *op. cit.*

559 Chassaing (A.), *Mémoires de Jean Burel...*, *op. cit.*, p. t. 2 p. 526. La date est lisible sur un des blocs de brèches que caractérise cette campagne.

560 A.D. de Haute-Loire : 216 O XII.

561 Dossier de la CRMH.

562 Lacoste (J.), *op. cit.*

son système défensif : du chevet jusqu'à la façade occidentale court un chemin de ronde avec mâchicoulis et l'entrée est défendue par une tour à un arc de mâchicoulis. Il est difficile, au regard des quelques éléments dont on dispose, de proposer une datation précise des pans de murailles que l'on aperçoit. Entre 1385 et 1444, il est rapporté que le vicomte de Polignac procède à la fermeture du bourg<sup>563</sup>. Les murailles en basalte des fronts est et nord ont pu faire partie de cette campagne. Il n'est pas exclu de voir, dans cette campagne également, les tours du chevet de l'église peut-être aménagée plus avant que la période des troubles des Guerres de Religion.

Les habitants obtiennent l'autorisation de fortifier en 1416 : cette fortification concerne une partie méridionale du bourg, et peut s'apparenter aux réduits forts connus dans le phénomène des forts villageois du sud de la France. L'aménagement d'un portail menant spécifiquement à cet espace est possible : ce peut être le rôle du portail aux Sabots.

Entre 1590 et 1594, la ville fait l'objet de nombreux passages de troupes royalistes et ligueuses qui la dépouillent du fer nécessaire aux affûts des pièces d'artillerie (les barres de fer des maisons sont prises)<sup>564</sup>. À la fin de ces troubles, une partie de la défense de la ville est alors démantelée, ainsi que la tour de l'ancien *castrum* des Polignac à Notre-Dame-du-Haut-Solier.

563 Forestier (F.-H.), éd. *Histoire généalogique...*, op. cit., p. 218 [Ms §133].

564 Chassaing (A.), *Mémoires de Jean Burel...*, op. cit., t. 2 p. 352-353 : 1593.

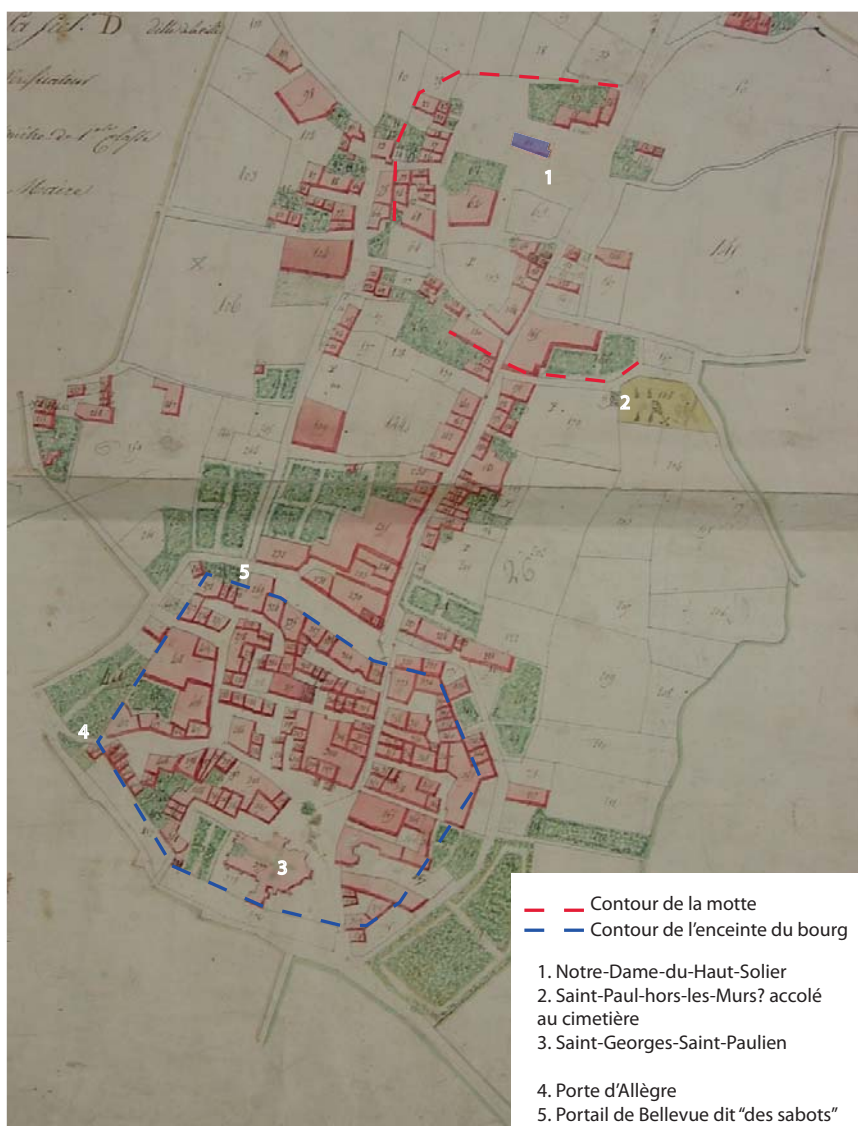


fig. 703. Plan interprété des espaces fortifiés du lieu de Saint-Paulien. Cadastre napoléonien. 1811.




fig. 704. Vue du réemploi figurant deux sirènes. Proximité de Saint-Paul-hors-les-murs. Saint-Paulien.



fig. 705. Vue de l'édifice situé au Haut-Solier. Saint-Paulien.



fig. 706. Vue du confront de maisons cristallisant la muraille sur le flanc nord de Saint-Paulien.



fig. 707. Vue de la courtine dans laquelle le portail aux Sabots a pu s'ouvrir. Saint-Paulien.





fig. 708. Église Saint-Paulien vue des côtés sud ouest. Saint-Paulien.



fig. 709. Église Saint-Paulien vue du chevet. Saint-Paulien.



fig. 710. Vue du chemin de ronde restauré sur le mur gouttereau nord. Saint-Paulien.



fig. 711. Vue du chemin de ronde surélevé sur la nef sur le mur gouttereau sud. Saint-Paulien.



fig. 713. Vue du bras du transept nord d'époque romane (XI<sup>e</sup>-XII<sup>e</sup> s.) comprenant des réemploi antiques. Saint-Paulien.



fig. 712. Vue de la coursive dans les combles sur le chemin de ronde sud. Saint-Paulien.



fig. 714. Vue rapprochée de l'arcade-mâchicoulis sur la tour occidentale. Saint-Paulien.



fig. 715. Vue de la tour clocher occidentale depuis l'intérieur de l'église. Saint-Paulien.



fig. 716. Vue des tours du chevet avant destruction : prise de vue avant 1894 : Base Mémoire. Jean-Eugène Durand. Saint-Paulien.



fig. 717. Vue des tours du chevet avant destruction : prise de vue avant 1894 : Base Mémoire. Jean-Eugène Durand. Saint-Paulien.

Maison forte de la Rochelambert

1074 : *nobilis miles Petrus de Rupelamberta*<sup>565</sup>.

1250 : *rupes*<sup>566</sup>.

1562 : Incendié par Blacons.

1574 : Hélène de Lestrangle épouse de François de la Rochelambert.

1740 : Salon à panneaux peints.

XIX<sup>e</sup> s. Aménagements (accès).

Cette maison forte occupe un rebord du Mont *Malorum*. Cette position n'est pas très avantageuse puisque que l'emplacement choisi se situe en contrebas du mont. Côté falaise, le château est séparé du rocher formant le flanc du mont par un profond fossé creusé ou reprenant une faille naturelle, sur une longueur de 10 m à 15 m. Des pièces sont creusées dans la roche au delà du fossé (fig. 718) et une porte d'accès située au pied du mur y mène, sans dispositif de défense. La terrasse sur laquelle est construit l'édifice domine une basse-cour menant vers la vallée, qui a pu être ceinte de courtines. La maison forte consiste en un corps de logis rectangulaire ouvert par une tourelle d'escalier à pans coupés (fig. 719). Cet édifice est couvert d'un chemin de ronde à mâchicoulis trilobés chanfreinés reposant sur des consoles (fig. 720). Le portail d'entrée de ce corps de logis comporte un arc en anse de panier et un pinacle à décoration de choux frisés dans un style gothique flamboyant (fig. 721). L'édifice a conservé toutes ses cheminées (fig. 722, fig. 723) dont certaines ont été peintes. Les éléments de cet édifice correspondent à une chronologie de la fin du XV<sup>e</sup> s.- début XVI<sup>e</sup> s. (mâchicoulis très délardés et boudin entre consoles, cheminée : fig. 722) voire début du XVI<sup>e</sup> s. (portail, autre cheminée à mouluration courbe : fig. 723). Un avant-corps est ajouté dans la seconde moitié du XVI<sup>e</sup> s. (fig. 724). Deux tours défensives flanquent un portail d'entrée classique. Des canonnières en trou de serrure à ébrasement externe sont placées en tir rasant. D'autres canonnières plus petites pour mousquet sont ouvertes à même la façade. Un couronnement de mâchicoulis en arkose sur arc déprimé complète le flanquement vertical. Cet avant-corps, qui contient d'ailleurs une chapelle (tour ouest), est le fait d'Hélène de Lestrangle vers 1578 (date inscrite).

565 Dossier de la CRMH (DRAC, Inventaire). DRAC-CRMH.

566 Chassaing (A.), Jacotin (A.), *op. cit.*

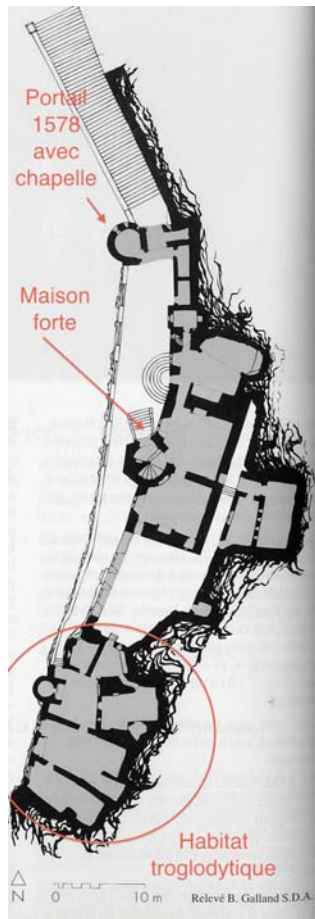


fig. 718. Plan du site. Thomas (R.) dir. Châteaux... op. cit. La Rochelambert. Saint-Paulien.



fig. 719. Vue générale de l'édifice côté vallée. La Rochelambert. Saint-Paulien.



fig. 720. Détail des mâchicoulis. La Rochelambert. Saint-Paulien.



fig. 721. Portail gothique donnant accès à la maison forte. La Rochelambert. Saint-Paulien.



fig. 722. Cheminée du XV<sup>e</sup> s. à mouluration contrastée. La Rochelambert. Saint-Paulien.



fig. 723. Cheminée du XV<sup>e</sup> s. à mouluration courbe. La Rochelambert. Saint-Paulien.


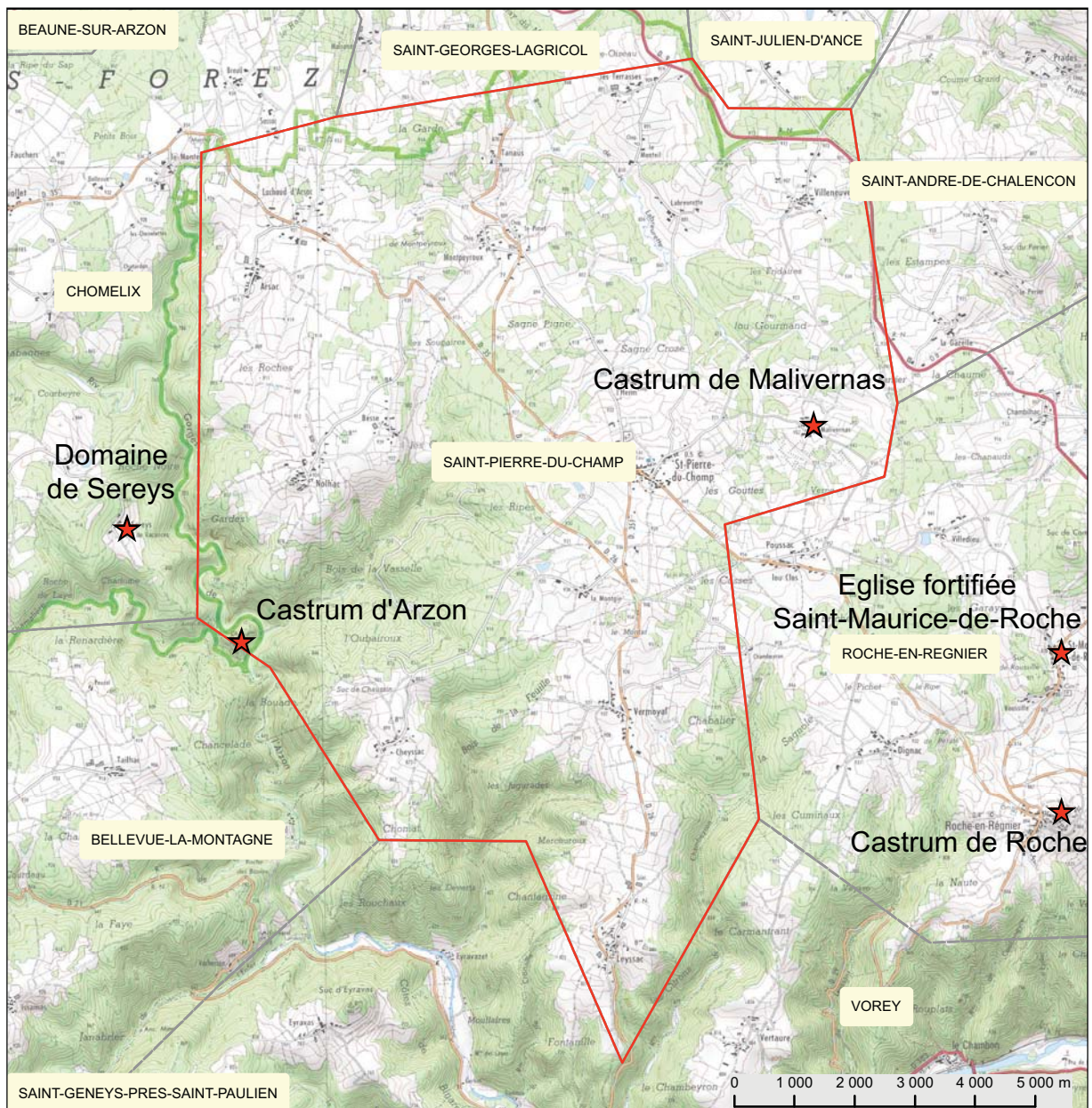
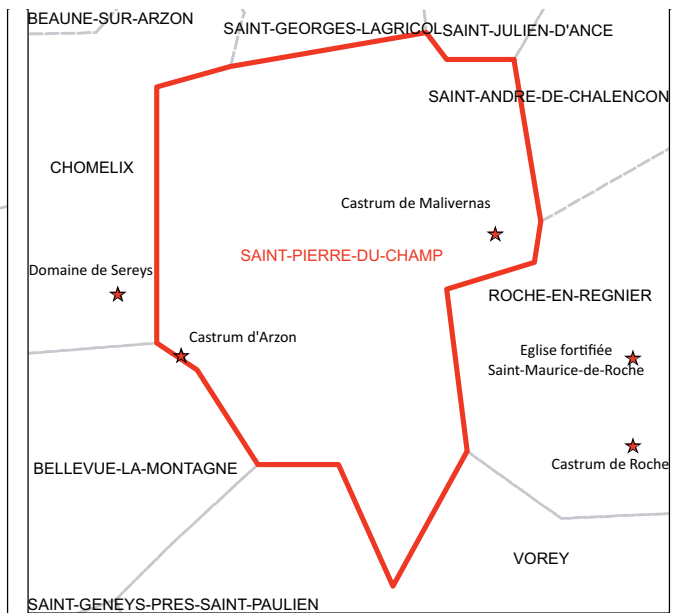


fig. 724. Avant-corps. Portail d'entrée 1578. La Rochelambert. Saint-Paulien.



### Saint-Pierre-du-Champ



Castrum de Malivernas

1021 : *villa*.

1100 : *mansus*.

1267-1394 : *castrum*<sup>567</sup>.

Le *castrum* apparaît dans la mouvance de l'évêché du Puy en 1267. Il fait partie de la baronnie de Roche-en-Régnier au XIV<sup>e</sup> s. et suit les successions de la famille Lévis entrée en possession du lieu par l'évêque Jean II de Bourbon<sup>568</sup>.

Au centre du lieu-dit Malivernas, l'affleurement d'une coulée basaltique et le parcellaire cadastral concentrique évoque le noyau autour duquel a pu se construire le *castrum* aujourd'hui disparu (fig. 725).

---

567 Chassaing (A.), Jacotin (A.), *op. cit.*

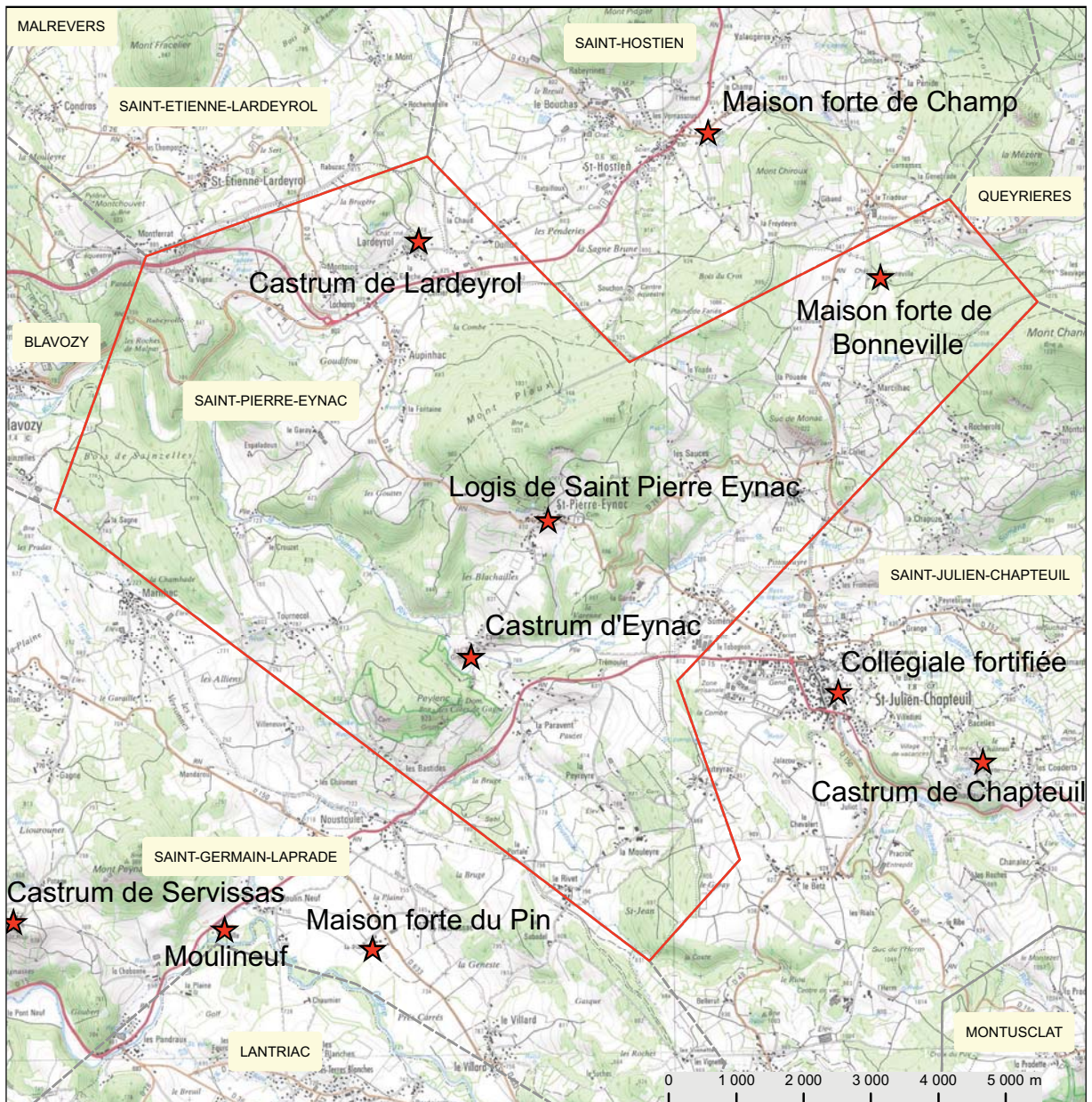
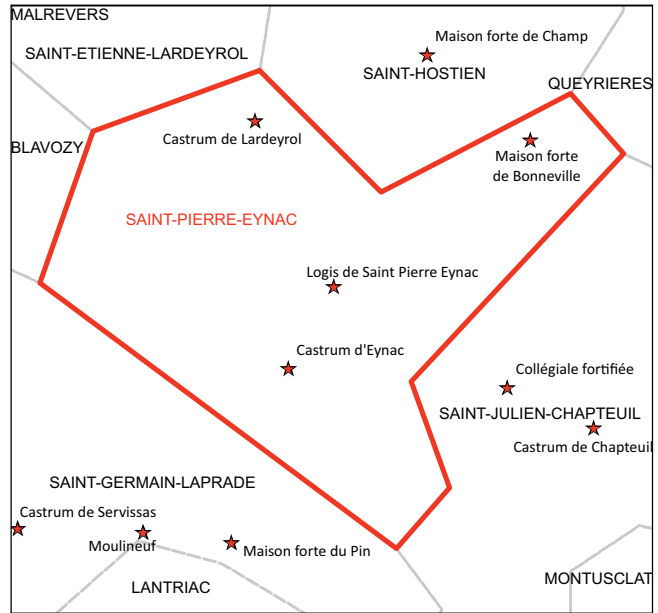
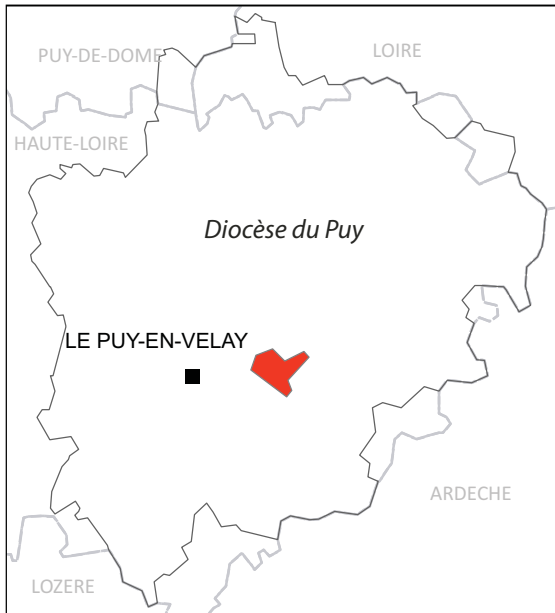
568 Truchard du Molin (R.), *Les baronnies du Velay...*, *op. cit.*



fig. 725. Site du castrum disparu de Malivernas. Saint-Pierre-Duchamp.



### Saint-Pierre-Eynac



Castrum de Lardeyrol

1021-1028 : *Unum mansum in villa que dicitur ad pinus in mandamento castri Lardariolo et parrochia sancti stephani de combroilio (Saint-Étienne de Lardeyrol)*<sup>569</sup>.

1060 : Eustorge de Glavenas, seigneur de Lardeyrol<sup>570</sup>.

1088 : Austorge de Lardeyrol<sup>571</sup>.

1164 : *castrum* dans la mouvance de l'évêché du Puy<sup>572</sup>.

La chapelle du château est alors dédiée à Saint-André<sup>573</sup>.

1167 : Don à l'abbé de la Chaise-Dieu par Pierre de Solignac, évêque du Puy, de l'église de Saint-Pal de Mons et de la chapelle de Saint-Étienne Lardeyrol<sup>574</sup>.

1213 : Domaine de Pons de Chapeuil qui en rend hommage<sup>575</sup>.

1214 : Philippe Auguste donne le château de Lardeyrol à l'évêque du Puy<sup>576</sup>.

1245 : Guigon de Lardeyrol donne à Pons de Glavenas le château et mandement de Lardeyrol<sup>577</sup>.

1285 : *feudum*<sup>578</sup>.

1354 : Sentence du juge royal du Velay : les habitants du village de Combril sont déboutés du droit de faire pacager leurs bestiaux dans les prés du prieur sis à Combril et dans les prés de noble Marguerite, veuve de Pons Guinamand, damoiseau<sup>579</sup>.

1363 : Astorge de Glavenas, seigneur de Lardeyrol et de Saint-Germain, fonda, dans l'église de Saint-Germain-Laprade, une vicairie soumise à l'abbaye de Doue<sup>580</sup>.

1427 : Nomination de la cure par l'évêque du Puy<sup>581</sup>.

1591 : Jean Charentus, prieur, présente à Antoine de Senecterre la liste des nombreuses et importantes reliques qui ornaient la chapelle de Saint-André au château de Lardeyrol (...) [il a aussi] reconnu deux prés de la directe du seigneur de Polignac et de dame Jeanne de Mazeirat seigneur de Lardeyrol et autres places<sup>582</sup>.

Les seigneurs de Lardeyrol sont les seigneurs de Glavenas. Les deux sites et seigneuries sont liés dès le XI<sup>e</sup> s. Le cône volcanique de Lardeyrol s'aperçoit aisément surgissant au milieu d'une plaine alluviale (fig. 726). On perçoit à l'est un pan de mur en trachytes dont la mise en œuvre présente des assises en « arêtes de poisson » (fig. 727). Il témoigne d'un bâtiment présent sur le sommet du site, aménagé autour d'un front rocheux caractérisé par des orgues prismatiques de laves. Le village

569 Chassaing (A.), *Cartulaire de Chamalières...*, *op. cit.*, n°189 p. 97.

570 A.D. de Haute-Loire : 36J38 : notes de l'abbé Fraisse : p. 299.

571 Perrel (J.), *Yssingaux et le pays des succs...*, *op. cit.*, t. 1, p. 58.

572 Chassaing (A.), *Livre de PFranceo...*, *op. cit.*, t. 1, p. 76 : lieu seul.

573 Perrel (J.), *Yssingaux et le pays des succs...*, *op. cit.*, t. 1, p. 58.

574 Rocher (C.), « Pouillé..., *op. cit.*, n° 93.

575 Lascombe (A.), *Répertoire général...*, *op. cit.*, art. Chapeuil.

576 A.D. de Haute-Loire : 36J38 : note de l'abbé Fraisse : p. 299.

577 Payrard (abbé J.-B.), *Nouvelle série...*, *op. cit.*, t. 1. §XV. Inventaire des titres de Glavenas : p. 164-176.

578 Chassaing (A.), Jacotin (A.), *op. cit.*

579 Rocher (C.), « Pouillé..., *op. cit.*, n° 93.

580 Rocher (C.), « Pouillé..., *op. cit.*, n° 94.

581 Rocher (C.), « Pouillé..., *op. cit.*, n° 94.

582 Rocher (C.), « Pouillé..., *op. cit.*, n° 94.

développé en contrebas sur le flanc sud est d'essor moderne. Le noyau d'habitat médiéval s'apprécie difficilement, le site est boisé et peu accessible. Le prieuré de Lardeyrol comprend une église médiévale au lieu de Saint-Étienne de Lardeyrol.



fig. 726. Vue zénithale du site de Lardeyrol (IGN Géoportail).

fig. 727. Vue d'un pan de mur du castrum de Lardeyrol.



Castrum de Saint-Pierre Eynac

ca. 1070<sup>583</sup> : Dragumet, seigneurie de Chapeuil et d'Eynac, fonde l'église de Saint-Pierre dans la mouvance casadéenne<sup>584</sup>.

1154-1171 : Le *castrum* d'Eynac est rendu à l'évêque du Puy dans le conflit qui oppose les Polignac aux évêques du Puy<sup>585</sup>. Le site relève alors des Polignac.

1227 : Reconnaissance de Pons de Goudet, chevalier, seigneur d'Eynac, don pour sa tante Marquèse, veuve du seigneur de Chapeuil<sup>586</sup>.

1248 : *castellum*<sup>587</sup>.

1285 : Pons de Goudet, neveu de Pons de Chapeuil, est seigneur d'Eynac et hérite des biens de Pons de Chapeuil.

1285-1289 : Procès sur cette succession entre Pons de Goudet et l'évêque du Puy<sup>588</sup>. L'évêque obtient la forteresse de Chapeuil et Lardeyrol soit le tiers du mandement capitoulin et Pons de Goudet reçoit le Villard, Montusclat, et Montvert et Bonas.

1516 : Dernière mention du *castrum*.

Aucun vestige n'est visible sur le sommet érodé de la roche formé par l'agencement accidentel de laves pétrifiées (fig. 728). L'église du bourg a conservé sa facture médiévale. Des logis médiévaux sont également encore visibles dans le bourg. Ils ne présentent pas de caractère fortifié.

583 Duchapre (J.), « Charte de fondation du prieuré de Saint-Pierre-Eynac..., 1871-1872.

584 Roche (F.), « Les Chapeuil, entre gloire et déboire ..., 2006. Cet acte est considéré comme douteux par cet auteur : « Urbain II ne monte sur le trône pontifical qu'en 1088 (...) [s'en réfère à] Bibliothèque de l'École des Chartes, année 1872, volume 33, n° 1, p. 621. »

585 A.D. de Haute-Loire : 61J127, Jacotin (A.), *Preuves...*, *op. cit.*, n°15 p. 34-62.

586 A.D. de Haute-Loire : 7H15.

587 Chassaing (A.), Jacotin (A.), *op. cit.*

588 Rocher (C.), « Documents... », *op. cit.*, p. 79-89.



fig. 728. Vue du site d'Eynac.

### Maison forte de Bonneville

1296 : Hommage par Pons de Bonneville à l'évêque du Puy, de la maison de Bonneville<sup>589</sup>.

1309 : *mansus*<sup>590</sup>.

1326 : Construction de l'édifice<sup>591</sup>.

1343 : *mas*<sup>592</sup>.

1362-1383 : « *forteresse et maison de Bonneville*<sup>593</sup>.

1454 : *nobilis vir Anthonius de Captolio, dominus de Bonavilla, filius et hères universalis nobilis Gonet de Captolio*<sup>594</sup>.

1594 : Garnison royale<sup>595</sup>.

Le testament de Gonet de Chapeuil énumère les biens meubles et immeubles de la maison. Parmi les biens immeubles, sont présents une grange avec champs, près, pâture et forêt (*nemus* : bocage) qui se situent sous le mandement de Chapeuil et confrontant le terroir de Monnac ; une pêcherie à La Freydeyre, un pré et une terre à la Pinède et une borie sous le mandement de Mézenc où est un hôtel (*hospicia*), un jardin, champ, près, pâturage et bocage. Parmi les biens meubles, très nombreux, on note le lègue d'autant de mobiliers servant à la vie quotidienne (linges dont couvertures, chandelier et grille pour tison servant d'éclairage, vaisselle, outils) que des éléments périssables (vin, viande). Les archives du lieu sont décrites, on note la présence de terriers et de livres de la bibliothèque comme le traité de Boèce. Enfin les armoiries sont également décrites avec leur support. Le document est issu de la Série E des archives de la Haute-Loire. Son intérêt réside dans la rareté de transcription de ce type de document et permet d'apprécier sommairement ici l'environnement quotidien et culturel d'un noble du milieu du XV<sup>e</sup> s.

La maison forte de Bonneville est un édifice remanié aux XVI<sup>e</sup>-XVII<sup>e</sup> s. et au XVIII<sup>e</sup> s. On aperçoit seulement une tour circulaire disposée sur un angle de la bâtisse rectangulaire (fig. 729). La base Mérimée précise qu' « une inscription en langue mi-romane mi-languedocienne mentionne la construction du château en l'an 1326 ». Les éléments concernant cette période n'ont vraisemblablement pas été conservés en élévation (peut-être dans les caves). La maison forte est la résidence d'une branche cadette des Chapeuil<sup>596</sup> dans laquelle cette grande famille, progressivement exclue par l'évêque de leur site éponyme, survit.

---

589 Lascombe (A.), *Répertoire général...*, *op. cit.*, art. Bonneville.

590 Chassaing (A.), Jacotin (A.), *op. cit.*

591 Par une inscription : Base Mérimée.

592 Lascombe (A.), *Répertoire général...*, *op. cit.*, art. Bonneville.

593 *Ibidem*.

594 Chassaing (A.), *Inventaire du mobilier de la Maison Forte de ...*, 1889.

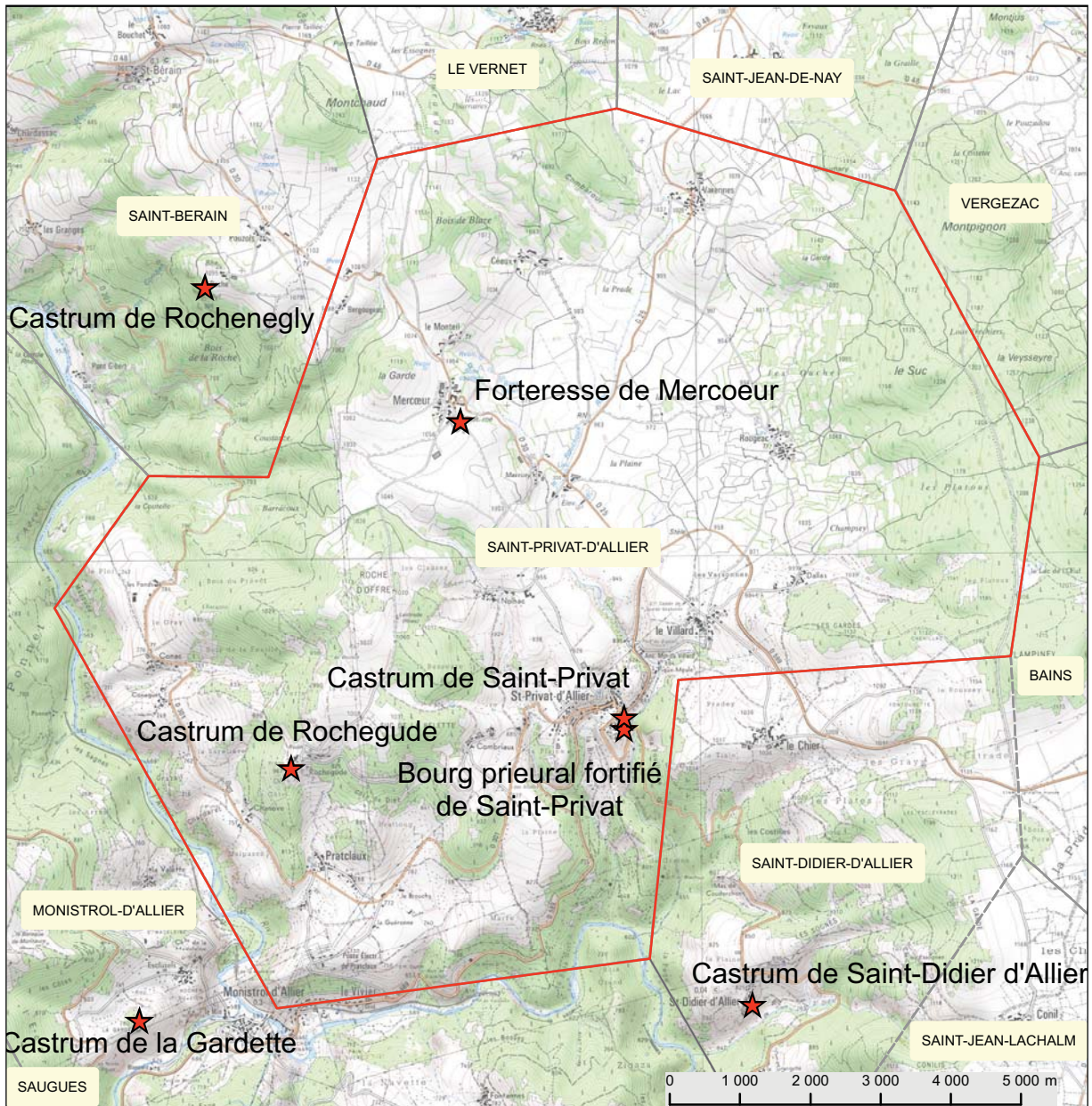
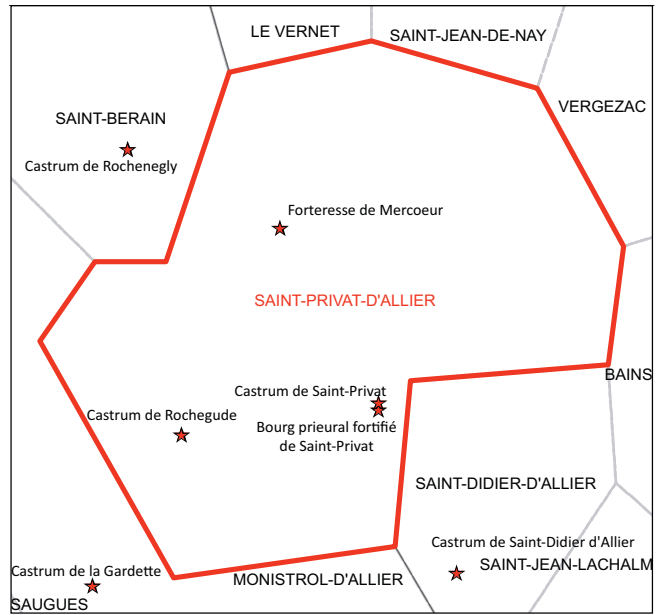
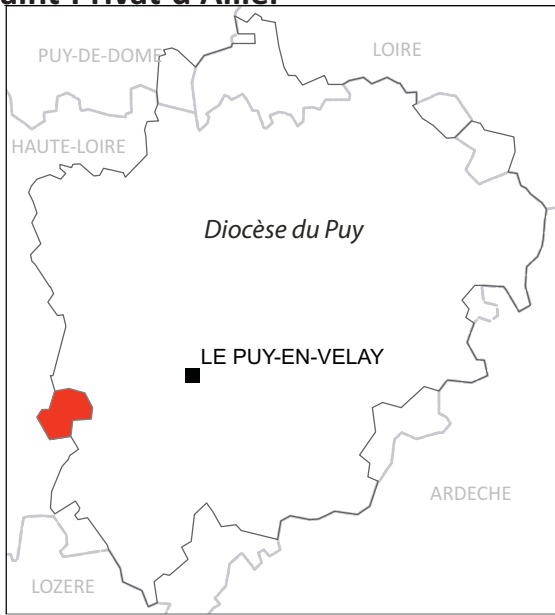
595 Chassaing (A.), *Mémoires de Jean Burel...*, *op. cit.*, p. 415.

596 Roche (F.), *op. cit.*



fig. 729. Vue de la maison forte de Bonneville.

### Saint-Privat-d'Allier



Castrum de Mercoeur

1213 *Mercor* : apparition du toponyme<sup>597</sup>.

1257 : Acte passé entre Marguerite de Montlaur et son fils Héraclé d'un côté et Béraud de Mercoeur et sa fille Alixente, de l'autre<sup>598</sup>.

1278 : Traité entre Aymar de Poitiers et Béraud, sire de Mercoeur, et sa fille Alixente, dame de Saint-Privat d'Allier<sup>599</sup>.

1321 : Transmission du bien des Mercoeur aux Montlaur et aux Dauphins d'Auvergne<sup>600</sup>.

1367 : Site incendié pendant le conflit de la Guerre de Cent ans par ordre du roi Charles IX ; le *donjon* serait alors rebâti<sup>601</sup>.

1380 : Aimérigot Marchès occupe Mercoeur<sup>602</sup>.

ca.1420 : Site vendu par les Montlaur aux Saunier<sup>603</sup>.

1439 : Permission donnée par Charles, duc de Bourbonnais et d'Auvergne, à Guillaume Saunier, son écuyer, de fortifier sa maison de Mercoeur près Saint-Privat d'Allier. 6 mai 1439. *Octroyon licence fortifier Merqueures... murailles, tours, créneaux, pons leveis, fossés, eshiffes, barbecannes, cannonières et toute autres fortifications...*<sup>604</sup>, suite à une destruction menée par une compagnie de Routiers.

1567 : Remaniement après des dommages<sup>605</sup>.

1764-1769: Construction du logis adjacent par la famille Matussières ; travaux interrompus par la Révolution<sup>606</sup>.

1914 : Abandon du site<sup>607</sup>.

1960 : Effondrement du corps de logis dont il ne reste alors que les murs avec deux cheminées<sup>608</sup>.

1976 : Restauration consolidation des murs ruinés, terrassement de certaines parties du site<sup>609</sup>.

ca. 1990 : Autres travaux de mise en sécurité du site : les courtines sont partiellement abattues<sup>610</sup>.

**Analyse de l'occupation du site**

Ce site ne doit pas être confondu avec le site de Mercoeur à Malrevers, grand site vellave faisant l'objet de conflits récurrents entre l'évêque du Puy et les Polignac et dont il ne reste que la chapelle. Situé en rebord de la vallée de l'Allier, à 1 050 m, il est installé sur une proéminence d'un plateau. Il n'est pas mentionné comme *castrum* à l'inverse de ses proches voisins dominant la vallée de l'Allier :

597 Chassaing (A.), Jacotin (A.), *op. cit.*

598 Baluze (É.), *op. cit.*, t. 2 p. 88.

599 Chabrol (**G.-M.**), *op. cit.*, t. IV p. 556 et p. 797.

600 Jourda de Vaux (G. de), *Les châteaux historiques...*, *op. cit.*, t. 1, p. 187-189.

601 Jourda de Vaux (G. de), *Les châteaux historiques...*, *op. cit.*, t. 1, p. 187-189 : d'après Bouillet (J.-B.), *Nobiliaire d'Auvergne*, t. IV p. 113.

602 Monicat (J.), *op. cit.*, p. 49.

603 Jourda de Vaux (G. de), *Les châteaux historiques...*, *op. cit.*, t. 1, p. 187-189.

604 Chassaing (A.), *Spicilegium...*, *op. cit.*, n°179 p. 499-501.

605 Thouin (S.), Galland (B.), Corvisier (C.), *Haute-Loire...*, *op. cit.*

606 Jourda de Vaux (G. de), *Les châteaux historiques...*, *op. cit.*, t. 1, p. 187-189.

607 Dossier de la CRMH, DRAC-Auvergne, Inventaire.

608 Dossier de la CRMH, DRAC-Auvergne, Inventaire.

609 Documentation du STAP 43.

610 Thouin (S.) Galland (B.), Corvisier (C.), *Haute-Loire...*, *op. cit.*



*Roche-gude* (commune Saint-Privat d'Allier) dont il ne subsiste que la chapelle Saint-Jacques sur un promontoire rocheux, *Saint-Privat d'Allier, castrum* pour lequel subsiste un château remanié sur un promontoire rocheux dans le bourg, *Saint-Didier d'Allier* pour lequel ne subsiste que le bourg et *la Roche - La Rothenégly* (commune de Saint-Bérain) dont il ne reste que quelques ruines peu lisibles sur un à-pic rocheux.

Le toponyme de Mercoeur n'apparaît dans les textes pour désigner ce site qu'à partir du début du XIII<sup>e</sup> s.<sup>611</sup> alors que la famille de Mercoeur, lignage ancien Auvergnat (originaire d'Ardes, vers Issoire)<sup>612</sup>, est connue dès le IX<sup>e</sup> s. Les auteurs voient donc en cette famille les commanditaires de la construction, dans un lieu vierge d'une précédente occupation. Distants des autres *castra* précédemment mentionnés, d'environ 2 km, le site de Mercoeur se distingue de ces autres implantations castrales de la rive droite de l'Allier par sa position décentrée des crêtes de la vallée. Il ne domine pas directement la rivière. Il semble garder les routes de plateau menant du Velay au Brivadois par Saint-Bérain. Il s'ajoute alors dans le courant du XIII<sup>e</sup> s. à un réseau préexistant en formant un poste avancé à l'intérieur des terres puisque l'Allier forme la limite occidentale du diocèse de Velay et Saint-Bérain, la limite septentrionale. Au XIII<sup>e</sup> s. ce site apparaît donc plus clairement dans les textes dans un maillage castral familial connu assez étendu (cf. carte fig. 730).

### Travaux de restauration antérieurs

Abandonné en 1914<sup>613</sup>, l'ensemble architectural menace ruine et le corps de logis rectangulaire s'effondre vers 1960<sup>614</sup>. Un rapport établi en 1976 décrit l'état sanitaire des édifices nécessitant un sauvetage et une mise hors-eau<sup>615</sup>. Elle consiste en la dépose et reconstruction totale des toitures des tours, la consolidation des crêtes de murs, des brèches dans les maçonneries, la pose-dépose de la terrasse d'une des tours et le nettoyage avec dessouchage des végétaux et terrassement de l'intérieur des deux pièces du rez-de-chaussée du logis. Une première analyse et état des lieux du site est ensuite menée en 1977<sup>616</sup>. Une restauration a lieu avant son inscription à l'Inventaire Supplémentaire des Monuments Historiques survenue en 1979. En 1993, un rapport de visite<sup>617</sup> précise que « le souci d'obtenir un état sanitaire sans danger pour la voie publique « propre » et facile d'entretien a inspiré récemment au propriétaire des destructions sélectives très regrettables dans les parties des bâtiments médiévaux qui n'étaient plus couvertes ». Plus loin, on apprend qu'il s'agit de « la destruction sélective des murs et courtines reliant tours et tourelles couvertes ou étanches ».

### Analyse architecturale

Une photographie de 1903 montre l'édifice vu depuis le sud-est avant son abandon (fig. 731, fig. 732 : vue dans son état actuel). Le plan de site effectué par les services de l'Inventaire (fig. 733) et du STAP (fig. 734) présente également uniquement ces parties. Le site devait sans doute s'étendre vers

611 Extrait d'un registre notarial des Chazes : Chassaing (A.), Jacotin (A.), *op. cit.*

612 Jourda de Vaux (G. de), *Le nobiliaire...*, *op. cit.*, t.6 p. 56-59.

613 Dossier de la CRMH (DRAC, Inventaire).

614 *Ibidem.*

615 Rapport de l'ACMH Claude Perron- STAP 43.

616 Dossier de la CRMH (DRAC, Inventaire) : J. P. Gallard.

617 Thouin (S.), Galland (B.), Corvisier (C.) *Haute-Loire...*, *op. cit.*

le nord dans une configuration non repérée ni topographiée. On peut toutefois envisager de manière vraisemblable une extension sous forme d'un quadrilatère cantonné de tours circulaires aux angles. La pente a pu être exploitée en fossés au sud et à l'est, en revanche, l'accès reste vulnérable au nord-ouest puisque l'édifice s'est implanté à flanc de mont.

#### - La tour circulaire principale

Dans son élévation et son gabarit (env. 25 m de haut et 8 m de diamètre, pour 4 niveaux et une terrasse sommitale – ce dernier niveau est couvert sur la photographie de 1903), la tour circulaire sud-ouest se distingue de la tour disposée à l'angle nord-est du quadrilatère. Tous les niveaux sont voûtés en coupole. La circulation entre ces niveaux est permise par la présence d'un escalier droit creusé alternativement d'un côté puis de l'autre à chaque étage, dans l'épaisseur du mur à partir du premier niveau. L'accès à la tour s'effectue à l'origine depuis le premier niveau par une porte donnant vers le nord peut-être avec une échelle amovible. La circulation verticale entre le niveau bas et le premier niveau se faisait par un trou d'homme percé dans la voûte, comme l'accès à la terrasse depuis le dernier niveau, obstrué par la suite. La construction de la tour est en appareil régulier rectangulaire de moyens moellons de granit taillés (fig. 735 et fig. 736). La terrasse est crénelée avec les merlons conservés qui sont percés de petites fentes d'archères. Ce dernier niveau se distingue au sommet par un double boudin qui sert un léger encorbellement d'où dépassent des gargouilles anthropomorphes (fig. 737 et fig. 738). Ces éléments rattachent la construction au XIII<sup>e</sup> s.

D'autres campagnes d'aménagement de la tour sont perceptibles par l'utilisation récurrente de moellons de brèche volcanique rougeâtre dans les percements. Il faut en distinguer deux.

La première correspond à un réaménagement défensif et résidentiel.

L'aménagement défensif de la tour est modernisé avec des archères-canonnières permettant l'usage d'arme à feu : sous la fenêtre à simple traverse (fig. 739), dans une ouverture de l'escalier (fig. 740) et en agrandissant une archère percée dans un des merlons de la terrasse (fig. 741). Sauf pour l'archère-canonnière de l'escalier, on note sur les ébrasements de la fenêtre du niveau 2 et sur le parapet de la terrasse, des encoches servant possiblement à la mise en place de structures de bois visant à positionner et/ou absorber le recul des armes à feu montées sur chevalet (fig. 742, fig. 743). Les merlons de la terrasse semblent avoir été consolidés également durant cette même campagne. Les accès sont revus comme en témoigne les encadrements de portes, tous de même facture, en accolade simple (fig. 744). L'accès à la terrasse se fait alors à cette époque par un escalier à vis démarrant sur les derniers volets de l'escalier droit préexistant.

De nouveaux percements de fenêtre à simple traverse et petite fenêtre à double accolade agrandissent sans doute des fentes de jours antérieures dont on n'a pas gardé la trace.

À ces nouvelles fenêtres se rajoutent l'aménagement plus résidentiel du niveau 2 : voûtes d'ogive sexpartites en brèche volcanique (fig. 745), placard, cheminées à manteau droit et jambages (série de trois moulures prismatiques simples : fig. 746) ; et du niveau 1, comportant une cheminée mal conservée. La porte en moellon de brèche volcanique menant à la terrasse comporte un linteau armorié illisible comme les clefs de voûtes des niveaux 1 et 2.

Cette campagne de modification de l'édifice, relativement homogène, semble s'étendre entre la se-

conde moitié du XIV<sup>e</sup> s. et la fin du XV<sup>e</sup> s. La fenêtre trilobée située du troisième niveau peut en effet appartenir à une campagne légèrement antérieure au reste des aménagements (fig. 735 et fig. 747, fig. 748). L'usage de la forme trilobée est connue au XIII<sup>e</sup> s. Ici la facture rappelle plutôt la seconde moitié du XIV<sup>e</sup> s.-XV<sup>e</sup> s. par comparaison à un aménagement similaire sur la tour d'escalier accolée contre la tour de Polignac. Elle semble avoir remplacé ici une autre ouverture (archère ou fente de jour).

La seconde campagne de modification utilise également la brèche volcanique rougeâtre comme pierre de mise en œuvre. Elle a consisté à rendre accessible depuis le rez-de-cour le niveau bas de la tour circulaire par l'ouverture d'une porte à pilastres classiques peu saillants (fig. 749). Auparavant, ce niveau, cul de basse-fosse de la tour XIII<sup>e</sup> s., devait être accessible par un trou d'homme depuis le premier niveau. Les traces de ce passage sont obstruées par les peintures tardives (fig. 750). Une fenêtre à barreaux est ouverte à la même période. Il n'est pas possible de rattacher le sol pavé de moellons grossiers à cette campagne.

Les peintures présentant des végétaux et des coupes, dans un style classicisant à baroque, désignent le XVII<sup>e</sup> ou XVIII<sup>e</sup> s. pour leur réalisation. Leur présence et l'accès soigné à cet espace fait envisager l'utilisation de ce niveau comme oratoire, à l'époque moderne.

Les autres aménagements de cette époque consistent en un pigeonnier (niches dans une ouverture) présent au troisième niveau, à de l'enduit blanc sur le parement extérieur et à de la peinture présente également au niveau 1 (badigeon blanc sur la voûte et bleu sur la clé de voûte).

On retrouve les mêmes campagnes de construction dans les élévations alentours. Cette tour circulaire, sans doute primitivement isolée sur le flanc ouest, a été ensuite rattachée à un ensemble résidentiel inscrite dans la campagne du XV<sup>e</sup> s. (comme en témoigne les arrachements des murs de courtines et la porte du niveau 2 donnant accès à un chemin de ronde disparu - fig. 751).

#### - Tour sud-est et logis résidentiels

Deux logis se sont adossés aux courtines. Leur mise en œuvre présente des moellons de tout venant mélangeant granit et basalte, comme pour la tour disposée dans l'angle sud-ouest. La tour d'angle ouverte à la gorge (fig. 752) comportait 5 niveaux dont aucun n'est accessible en sécurité aujourd'hui. Les dispositions défensives de la courtine sud ont été détruites avec le mur de courtine, dans la seconde moitié du XX<sup>e</sup> s. On perçoit toutefois sur le cliché de 1903 une bretèche sur consoles formant trois mâchicoulis, surplombant le portail d'entrée. L'ensemble semble cohérent et peut s'inscrire dans une campagne de la seconde moitié du XV<sup>e</sup> s. La courtine sud comme la tour d'angle sud-est comporte deux mises en œuvre bien distinctes de moellons de granit et scories en tout venant pour le soubassement et en granit équarris et basalte soigné pour les étages. Ce second état témoigne d'une réfection peut-être due à des destructions importantes, dans une chronologie peu éloignée du XV<sup>e</sup> s. Le couronnement défensif de la tour d'angle se caractérise aujourd'hui par la présence de trois huchettes sur corbeaux moulurés partiellement ruinées (fig. 753).

Des ouvertures pour le tir rasant ont été percées à la base de cette tour. Il faut noter une canonnière à la française dont l'ébrasement externe a été bouché (fig. 752). Ces aménagements sont caractéristiques de la période comprise entre 1525 et 1600, durant les Guerres de Religion.

Une ouverture circulaire simple creusée dans un moellon de granit monolithe est présente sur l'autre flanc de la tour (fig. 754 et fig. 755). D'autres éléments en réemploi font envisager deux ouvertures de tirs pour mousquet en plus, dont la disposition initiale n'est pas connue (fig. 756 et fig. 757). D'un diamètre compris entre 6-7 cm, ces ouvertures circulaires sont définies pour un usage d'armes à feu portatives, comme un mousquet et donc dans une chronologie moderne XVII<sup>e</sup>-XVIII<sup>e</sup> s.

Cette tour d'angle cantonne le quadrilatère castral conçu à la fin du Moyen-âge. Toutefois, elle participe également à l'articulation de la circulation des logis à vocation résidentielle présent à l'intérieur du quadrilatère.

Les corps de logis adossés aux courtines sud et est sont aujourd'hui très ruinés.

Le logis sud comportait 3 étages sur un rez-de-cour. La face interne de la courtine sud accueille les conduits de cheminées comme en témoignent les cheminées conservées du rez-de-cour et du niveau 1, et les hottes arrachées des niveaux supérieurs (fig. 758).

Deux campagnes de construction sont visibles. La cheminée saillante du premier niveau, au manteau mouluré, est en granit, tout comme le portail d'entrée de la courtine sud, aux tores moulurés appartenant à la même campagne de construction du milieu du XV<sup>e</sup> s. (fig. 759). Les encadrements et moulures des portes en brèche volcanique rougeâtre, le manteau de cheminée du rez-de-cour non saillant et intégrant dans le mur les jambages relèvent en revanche d'un aménagement d'époque moderne (XVI<sup>e</sup>-XVII<sup>e</sup> s.).

Ce bâtiment communiquait avec la tour d'angle à l'est et, par une tour d'escalier, à un bâtiment en retour d'équerre adossé sur la courtine est.

La tour d'escalier comporte également deux campagnes de construction à l'instar de la tour d'angle sud-est (fig. 760). Les ouvertures ont des encadrements en granit et comportent des moulurations appartenant à la campagne du XV<sup>e</sup> s.

Le passage sur trompe en brèche volcanique rougeâtre appartient à une campagne du XVI<sup>e</sup> s. (fig. 761). Cet élément interroge par sa position : il devait articuler un étage de galerie sur cour. Son lien avec les deux logis n'est pas clair et l'absence de plan et d'accès n'aide pas à sa lecture.

L'autre logis lisible du site confond son mur gouttereau est avec celui de la courtine. Il conserve deux niveaux et deux états. Il présente un rez-de-cour voûté en berceau et un étage avec une cheminée dont le manteau et le conduit très allongé montrent un état de réfection moderne (fig. 762).

Enfin, en ce qui concerne la demeure noble du XVIII<sup>e</sup> s., elle n'a été réalisée que pour moitié et se situe sur la pente est du site (fig. 763). Elle ne semble pas avoir eu de lien physique avec le quadrilatère castral.

L'ensemble architectural s'est développé à partir de la tour circulaire sud-ouest. Cette dernière s'inscrit formellement dans le courant du XIII<sup>e</sup> s. Des modifications ont ensuite eu lieu entre la fin du XIV<sup>e</sup> s. et le XV<sup>e</sup> s. pour relier cette tour à un ensemble quadrilatère. Des logis dont la chronologie relève principalement des XV<sup>e</sup>, XVI<sup>e</sup> et XVII-XVIII<sup>e</sup> s. se construisent contre les courtines de ce nouvel espace. Les aménagements de la fin du Moyen Âge sont ici de deux natures : militaire et résidentielle. L'association d'une ancienne tour circulaire à des logis sur cour, dans un ensemble plus géométrique, n'est pas un cas isolé pour le Velay de la fin du Moyen Âge. Rochebaron (Bas-en-Basset) en constitue un autre exemple. Plus proches et pouvant en constituer de proches parents, Vergezac

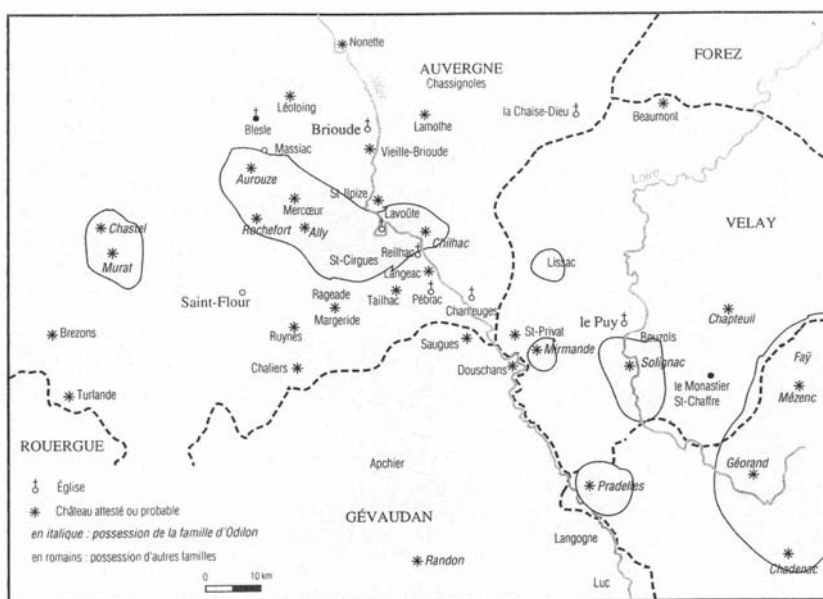
et Siaugues-Saint-Romain (Siaugues-Sainte-Marie) présentent des dispositions défensives similaires. En outre, l'autorisation de les fortifier a été obtenue à la même période que pour Mercoeur en 1439, Vergezac en 1446<sup>618</sup>, Siaugues en 1467<sup>619</sup>. Il existe, en effet, un lien entre la famille possédant Mercoeur dans la seconde moitié du XV<sup>e</sup> s. et celle de Vergezac. En effet, en 1450 Pierre de Saunier épouse Isabeau de Vergezac<sup>620</sup>.

618 Chassaing (A.), *Spicilegium...*, op. cit., n°183, p. 518-520.

619 Chassaing (A.), *Spicilegium...*, op. cit., n°199, p. 560.

620 Jourda de Vaux (G. de), *Les châteaux historiques...*, op. cit., t. 1, p. 187-189.

Actes du Colloque de Lavoûte-Chilhac - mai 2000 – ODILON DE MERCEUR, l'Auvergne et Cluny



▲ Les châteaux des parents de saint Odilon au X<sup>e</sup> et XI<sup>e</sup> siècle

Les possessions des Mercœur à la fin du XIII<sup>e</sup> siècle ▼

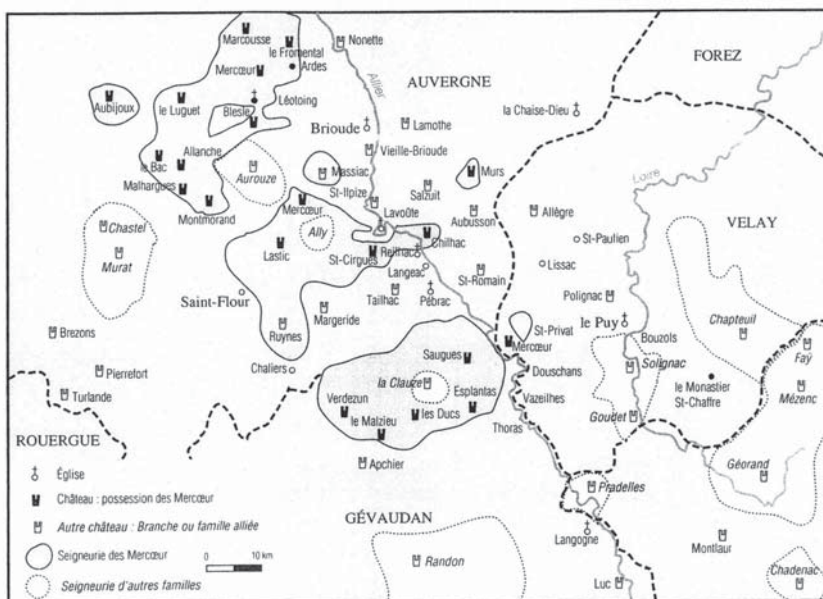


fig. 730. Extrait de cartes synthétiques des possessions de Mercoeur en Auvergne in Pacaut (M.), dir., Odilon de Mercoeur, *l'Auvergne et Cluny. La « Paix de Dieu » et l'Europe de l'an Mil...*, 2002, p. 82.



fig. 731. Photographie du Château de Mercoeur. Archives Privées. 1903.



fig. 732. Site dans son état actuel vu de l'angle sud-est (cliché 2008). Mercoeur.

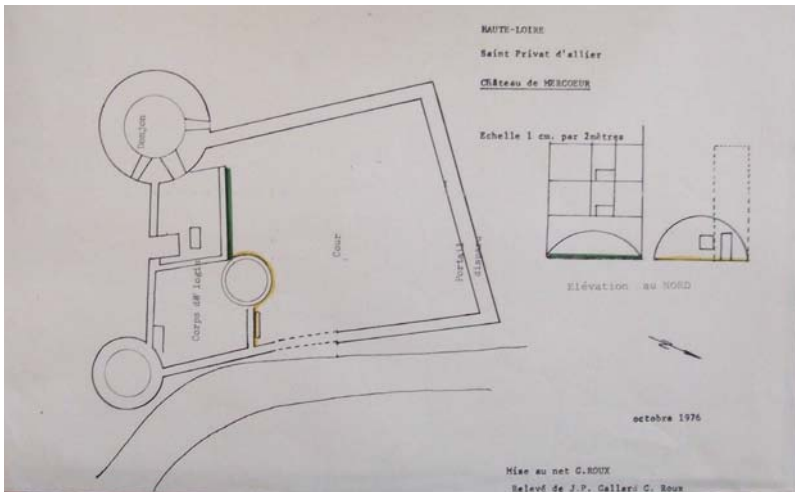


fig. 733. Plan et coupe du site : J.-B. Gallard – G. Roux. Dossier du recensement de l'Inventaire. 1976. Mercoeur.

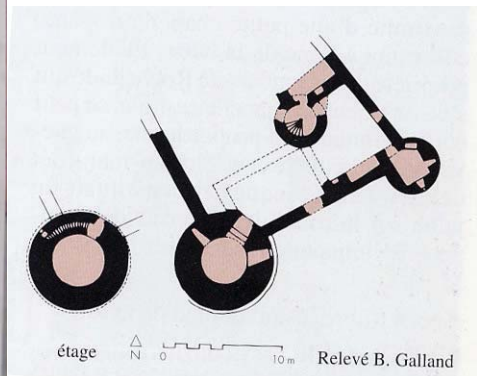


fig. 734. Plan de B. Galland (Thomas (R.) dir. Châteaux... op. cit. p. 336). Mercoeur.



fig. 735. Vue de la tour circulaire sud-ouest depuis l'ouest. Mercoeur.

Mercoeur (Saint-Privat-d'Allier)



niv 4

terrasse défensive

niv 3

pièce à vocation résidentielle?  
fenêtre trilobée

niv 2

pièce à vocation résidentielle  
cheminée, fenêtre à simple traverse,  
voûte à croisée d'ogives sexpartites

niv 1

pièce d'accès, résidentielle?

niv 0

pièce à vocation de stockage



fig. 736. Vue de la tour circulaire sud-ouest depuis le sud-est. Mercoeur.



fig. 737. Vue de la terrasse crénelée. Mercoeur.



fig. 738. Détail d'une gargouille. Mercoeur.



fig. 739. Archère-canonnière sous la fenêtre du niveau 3, vue extérieure. Mercoeur.



fig. 740. Archère-canonnière de l'escalier du niveau 2. Mercoeur.



fig. 741. Archère-canonnière de la terrasse, vue extérieure. Mercoeur.



fig. 742. Parapet crénelé avec encoches de la terrasse. Mercoeur.





fig. 743. Ébrasement interne de la fenêtre à traverse, encoche à droite. Mercoeur.



fig. 744. Porte à accolade du niveau 3. Mercoeur.



fig. 745. Ogives de la voûte du niveau 3. Mercoeur.



fig. 746. Cheminée à manteau droit du niveau 3. Mercoeur.

fig. 747. Fenêtre trilobée, détail extérieur niveau 4. Mercoeur.



fig. 748. Fenêtre trilobée, embrasure interne, niveau 4. Mercoeur.



fig. 749. Portail à pilastre, rez-de-cour. Mercoeur.



fig. 750. Détail peinture sur la voûte et trace du trou d'homme. Mercoeur.



fig. 751. Arrachements des murs de courtines sur la tour, vue de l'angle nord-est. Mercoeur.



fig. 752. Tour d'angle sud-est vue vers l'ouest. Mercoeur.



fig. 753. Détail corbeaux des huchettes. Mercoeur.



fig. 754. Détail ouverture circulaire pour le tir au mousquet, extérieur. Mercoeur.



fig. 755. Détail ouverture circulaire pour le tir au mousquet, embrasure interne. Mercoeur.



fig. 756. Ouverture pour le tir en réemploi, flanc nord de la tour sud-est. Mercoeur.



fig. 757. Ouverture pour le tir en réemploi, intérieur mur rez-de-cour. Mercoeur.



fig. 758. Élévation logis à cheminées du flanc sud. Mercoeur.



fig. 759. Détail portail sur cour dans la courtine sud. Mercoeur.



fig. 760. Elévation tour d'escalier. Mercoeur.



fig. 761. Détail du passage sur trompe, flanc est de la tour d'escalier. Mercoeur.



fig. 762. Elévation du logis en retour d'équerre du flanc est. Mercoeur.



fig. 763. Vue depuis le nord, avec la demeure du XVIII<sup>e</sup> s. inachevée. Mercoeur.

Castrum de Rohegude

1225 : *castrum*<sup>621</sup>.

1230 : - Transaction entre Guillaume de Chalencon (évêque du Puy) et Irail de Montlaur : acte passé dans les champs *in agris* entre Rohegude et Saint-Privat<sup>622</sup>.

- Composition avec le seigneur de Montlaur pour le fief de Rohegude et péage de la Sauvetat<sup>623</sup>.

- Confirmation du roi des échanges faits entre l'évêque et le sieur de Montlaur du château de Rohegude avec Cayres<sup>624</sup>.

1321 : Robert de Rohegude (vassal du seigneur Guy de Montlaur), damoiseau, acquitte le prieur de Saint-Privat, Géraud des Ongles, d'une somme pour l'achat d'une dîme<sup>625</sup>.

1380 : *mansus*<sup>626</sup>.

1432 : Vente du château à Guillaume de Chalencon, évêque du Puy par Dauphine de Monlaur.

1443 : Le château est cédé au neveu de Guillaume de Chalencon, Louis de Chalencon, vicomte de Pagnac<sup>627</sup>.

1492 : *nobilem de ruppeforti* cité dans un terrier<sup>628</sup>.

L'éperon rocheux, formé par du gneiss, soutient encore les ruines d'une petite tour circulaire. Elle a été fortement rejointoyée. Une petite ouverture rectangulaire à pierre de taille composée de brèche volcanique (scorie soudée rougeâtre) est toujours visible sur la face sud (fig. 764). La tour conserve deux à trois niveaux d'élévation. Cette tour, d'un petit diamètre, s'apparente aux tours de Vabres (Alleyras) ou Roche (Roche-en-Régnier) dans une chronologie envisagée de la première moitié du XIII<sup>e</sup> s.

À proximité de la tour, des encoches présentes sur une face de rocher redressée indique la présence de cabanes adossées. Le site castral a pu comporter des maisons d'habitation situées entre la tour et la chapelle. La chapelle, à nef unique, s'étend sur deux travées et est terminée par une abside (fig. 765). La brèche volcanique est employée pour les chaînes d'angles, le clocher-peigne, l'abside et l'arc diaphragme. Elle est dédiée à Saint-Jacques et se place dans le courant du XII<sup>e</sup> s. Le site castral ne conserve pas d'aménagement visible postérieur au XIII<sup>e</sup> s. Actuellement, le bourg d'époque moderne est blotti à la base du site.

---

621 Chassaing (A.), Jacotin (A.), *op. cit.*

622 Rocher (C.), « Pouillé..., *op. cit.*, n°166.

623 Jacotin (A.), *Preuves...*, *op. cit.*, n°15.

624 *Ibidem.*

625 Rocher (C.), « Pouillé..., *op. cit.*, n°166.

626 Chassaing (A.), Jacotin (A.), *op. cit.*

627 Jourda de Vaux (G. de), *Les châteaux historiques...*, *op. cit.*, art. Rohegude.

628 A.D. de Haute-Loire : 1E45.



fig. 764. Tour circulaire de Rochegude avec encoches sur rocher. Saint-Privat-d'Allier.



fig. 765. Chapelle de Rochegude. Saint-Privat-d'Allier.

Bourg fortifié de Saint-Privat-d'Allier

800 : Lieu<sup>629</sup>.

Fin XI<sup>e</sup>-début XII<sup>e</sup> s. : Fondation du prieuré dans la mouvance de l'abbaye de la Chaise-Dieu<sup>630</sup>.

1179 : L'église relève de la Chaise-Dieu<sup>631</sup>.

1321 : Mention d'un prieur de Saint-Privat<sup>632</sup>.

1334 : Acte-autorisation de Pons de Montlaur, seigneur de Saint-Bonnet et Saint-Privat, à Géraud d'Ongles, prieur, de faire édifier au dedans des bâtiments du prieuré, deux fours pour son pain et celui des serviteurs : 16 livres tournois<sup>633</sup>.

1348 : Nomination d'un curé à Saint-Privat par l'évêque du Puy<sup>634</sup>.

1351 : Pons, seigneur de Montlaur et d'Annonay, ordonne aux moines de la Chaise-Dieu de faire condamner une porte dite Lovalat, laquelle s'ouvrait sur la maison priorale à l'aspect du lieu de Doschas, et pouvait donner accès à l'ennemi<sup>635</sup>. *Nos, Poncius dominus Montislauri et Albenacii miles universis et singulis has litteras inspecturis facimus manifestum quod cum aliqua janua porte est infra claustrum prioratus Sancti Privati venerabilis conventus monasterii Casadei vocata Lovalat, que est multum dampnosa patrie propter guerram que modo viget, per quam inspicitur apud locum de Doschas, per quam si inimici venirent magnum dampnum acciperemus, idcirco volumus et precipimus, quod dictus conventus predictam januam murari sive claudi faciet cum ac conditione quod quando de guerra non timebimus in dicto loco sancti Privati vel erit pax, quod prelibatus conventus monasterii Casadei dictam januam possit aperire et habere gressum et regressum prout est fieri consuetum.*

1455 : Transaction passée entre les habitants du mandement de Saint-Privat et leur seigneur, au sujet de la contribution à la construction des murailles dudit lieu<sup>636</sup>.

1461 : Acte de vente faite par Pierre de Queyrières dit de Vergezac, damoiseau, aux religieux bénédictins, d'une maison sise à St Privat, au dessous de la basse cour du Cloître du prieuré : 40 écus d'or<sup>637</sup>.

1492 : Terrier de la paroisse de Saint-Privat pour Annet de Chaselet<sup>638</sup>.

1497 : Arrêt de la Cour des grands jours d'Auvergne Riom : sentence du sénéchal d'Auvergne qui condamne le capitaine du chasteau à laisser librement entrer et sortir les gens du prieuré du chasteau sans payer de redevance<sup>639</sup>.

629 Chassaing (A.), Jacotin (A.), *op. cit.*

630 Peyvel (P.), « Épiscopat et réseaux monastiques..., *op. cit.*, p. 388.

631 Rocher (C.), « Pouillé..., *op. cit.*, n°166.

632 Rocher (C.), « Pouillé..., *op. cit.*, n°166.

633 Adolphe Jammes (Abbé), *Monographie de la paroisse de Saint-Privat...*, 1928 : p. 51.

634 Rocher (C.), « Pouillé..., *op. cit.*, n°166.

635 *Ibidem.*

636 Rocher (C.), « Pouillé..., *op. cit.*, n°166 : 1704 Extrait des registres du conseil d'État : *le mandement de Saint-Privat et ses dépendances a toujours fait partie du pays de Velay, et par conséquent de la province du Languedoc, qu'il paroît par des actes es années 1308, 1344, 1350, 1365, 1366, 1444 et 1544 que les habitants de ce mandement se sont toujours soumis au régime du bailliage du Velay que par une transaction passée en 1455 entre tous les habitants du mandement de Saint-Privat et leur seigneur au sujet de la contribution à la construction des murailles dudit lieu, etc.*

637 Adolphe Jammes (Abbé), *Monographie...*, *op. cit.*, p. 51.

638 A.D. de Haute-Loire : 1E45.

639 Adolphe Jammes (Abbé), *Monographie...*, *op. cit.*, note 2 : p. 52.

1661 : Consuls connus à partir de cette date, probablement légèrement antérieurs<sup>640</sup>.

Le bourg s'est développé en plusieurs temps (fig. 766). Aucun vestige de la muraille de ville entreprise en 1455 n'est aujourd'hui visible en élévation. L'abside de l'église prieurale s'inscrit dans le prolongement de la courtine castrale vers le sud et participe du flanquement est. Toutefois, l'espace prieural est distinct de la résidence par un passage : la porte citée dans le texte de 1351. En effet, elle ouvre sur le *vallat*, le fossé depuis le prieuré. Il ne reste pas de vestige de cette porte. Le *castrum* jouxte le bourg prieural et les tractations relatées par les textes montrent bien la divergence des intérêts de chacun des seigneurs.

640 Adolphe Jammes (Abbé), *Monographie...*, *op. cit.*, p. 110.



fig. 766. Site de Saint-Privat sur extrait de plan de cadastre napoléonien de 1812 et vues issues de Googlemaps. Saint-Privat-d'Allier.



Castrum de Saint-Privat

1164-1165 et 1267 : *castrum* dans la mouvance de l'évêché.

1170 : *oppidum*<sup>641</sup>.

1210 : *castrum* dépendant des Montlaur<sup>642</sup>.

1277 : Sentence arbitrale entre Marguerite de Montlaur, dame de Saint-Privat, et le syndic du chapitre du Puy, qui attribue à la dame de Saint-Privat la punition des crimes qui emporteront peine de mort<sup>643</sup>.

1368 : Terrier par noble Hugues d'Andruejols pour Saint-Privat et Rochegude<sup>644</sup>. 24 personnes reconnaissent des biens.

1589 : Garnison royaliste<sup>645</sup>.

La résidence seigneuriale domine toujours au nord-est la plateforme basaltique qui a soutenue le *castrum* (fig. 767). L'habitation a été très remaniée dans les époques modernes et contemporaines. Deux tours de flanquement, sans doute issue de la courtine orientale d'origine contre laquelle l'édifice s'est adossé, sont conservées dans l'élévation (fig. 768). La tour la plus au nord observe une base polygonale (fig. 769). Trois pans coupés forment les deux premiers niveaux de la substruction de cette tour circulaires. Ils sont ouverts de petites baies plein-cintre soulignées par un arc linteau saillant. L'élévation est appareillée et en brèche volcanique rougeâtre alors que le reste de l'élévation est en moellons de basalte. Il peut s'agir ici de l'abside d'une chapelle, intégrée alors au nouveau flanquement de la plateforme castrale. Cette chapelle serait un vestige de l'ancienne limite de la plateforme de côté comme un autre élément saisi dans la courtine de basalte, situé plus au nord. Deux corbeaux et un pan de mur construits dans un appareil de brèche distinct sont piégés dans la maçonnerie basaltique (fig. 770). La seconde tour circulaire est construite en moellons de basalte et est ajourée de petites ouvertures rectangulaires à large chanfrein (fig. 771). Une autre tour circulaire arasée est visible sur le flanc nord-ouest de la plateforme (cf. photo fig. 766). Ces quelques éléments ne permettent pas d'approcher une chronologie relative très précise. La chapelle est peut être légèrement antérieure à un flanquement de site des XIII<sup>e</sup>-XIV<sup>e</sup> s. Elle s'insérerait peut-être dans un espace castral plus étendu vers le sud (pointillé blanc cf. fig. 766) comportant déjà le prieuré casadéen.

---

641 Chassaing (A.), Jacotin (A.), *op. cit.*

642 A.D. du Rhône : 48H1368.

643 Rocher (C.), « Pouillé..., *op. cit.*, n°166.

644 A.D. de Haute-Loire : 1E305.

645 Chassaing (A.), *Mémoires de Jean Burel..., op. cit.*, p. 126.



fig. 767. Vue de la résidence castrale remaniée : front nord. Saint-Privat-d'Allier.

fig. 768. Vue de la courtine orientale flanquée des deux tours circulaires. Saint-Privat-d'Allier.



fig. 769. Base de la tour nord-est. Saint-Privat-d'Allier.



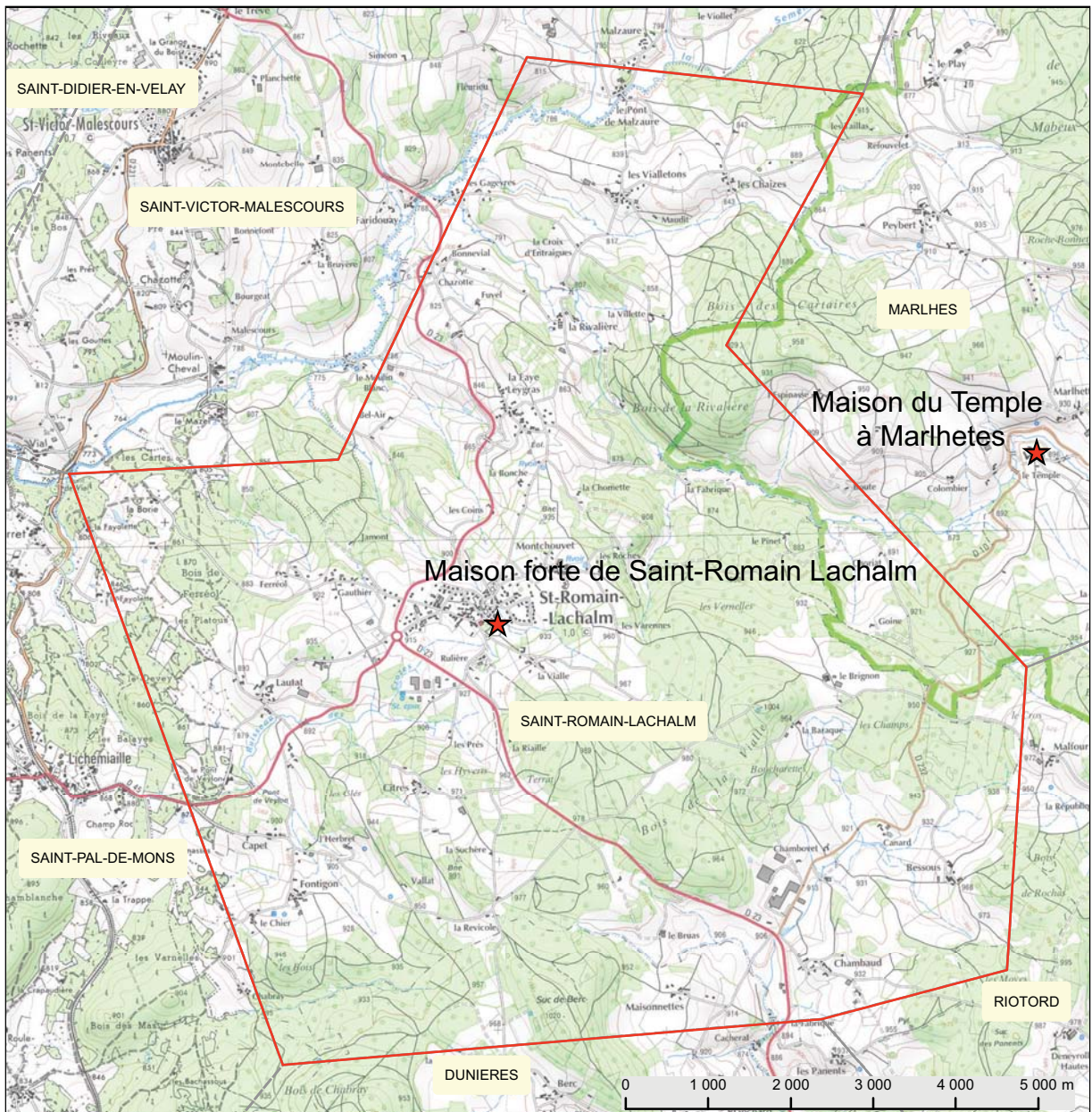
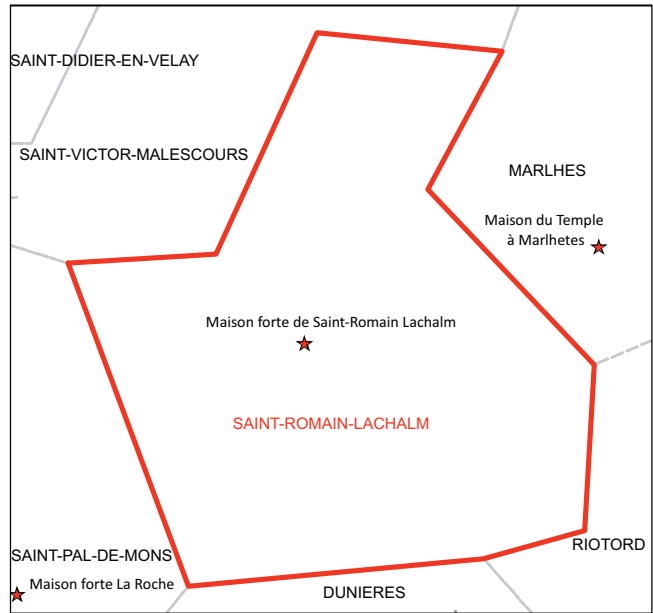
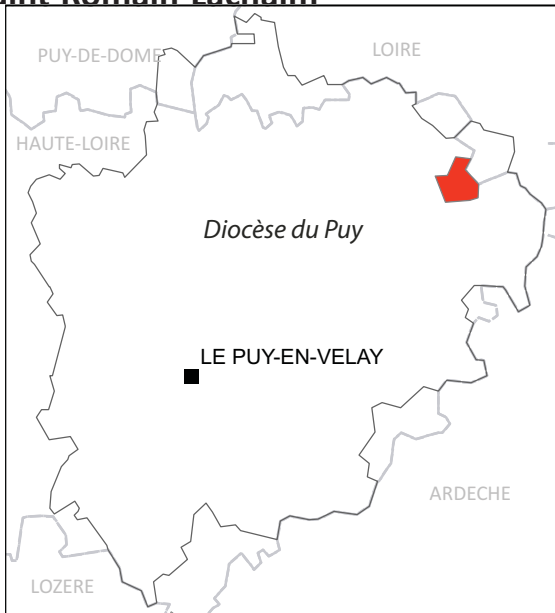
fig. 770. Vue d'un départ de courtine et de circulation haute. Saint-Privat-d'Allier.



fig. 771. Base de la tour sud-est. Saint-Privat-d'Allier.



### Saint-Romain-Lachalm



## Maison forte de Saint-Romain

1190 : Lieu cité dans les dépendances de Saint-Sauveur en Rue<sup>646</sup>.

1254 : « *maison forte*<sup>647</sup>.

1262 : Jarenton de Saint-Romain épouse Artaude, fille de Gérin Malet<sup>648</sup>.

La maison forte a été remaniée au XIX<sup>e</sup> s. en style troubadour et masque une lecture des éventuelles dispositions d'origine. Le dossier de Mérimée rapporte la présence d'une tour ancienne ruinée (circulaire) des XI<sup>e</sup>-XII<sup>e</sup> s. ce qui n'a pas été aperçu.

---

646 Chassaing (A.), Jacotin (A.), *op. cit.*

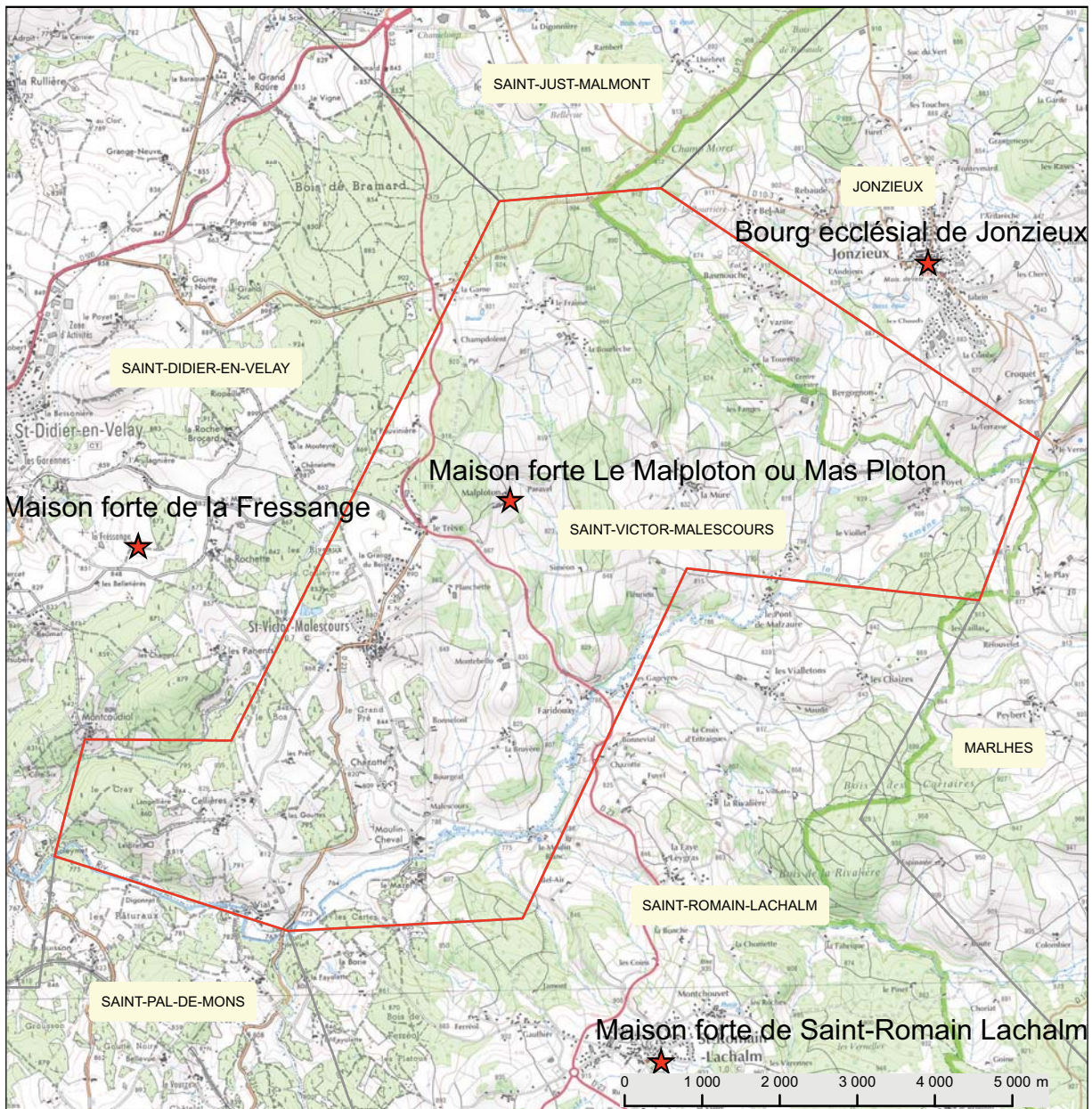
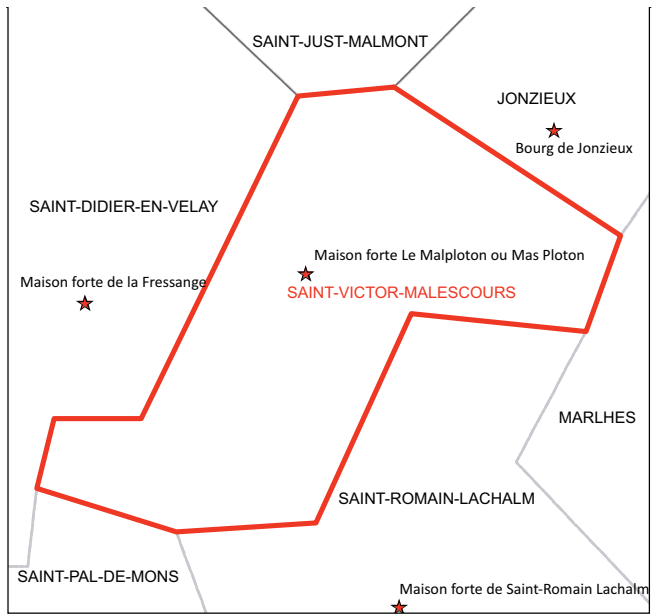
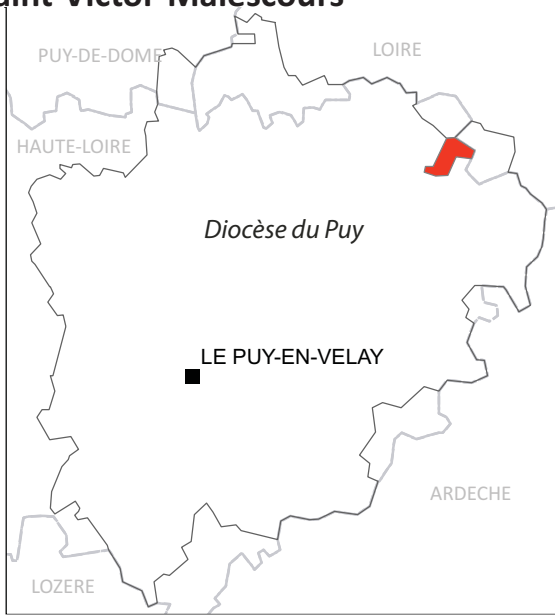
647 Poble (P.-É.), *Prospection thématique...*, *op. cit.*

648 Jourda de Vaux (G. de), *Les châteaux historiques...*, *op. cit.*, t. 1, p. 288.



fig. 772 Vue générale dans le courant du XIX<sup>e</sup> s. Sagnard (J.), *op. cit.* Saint-Romain-Lachalm.

### Saint-Victor-Malescours



## Maison forte le Mas Ploton

1335 : Lieu mentionné<sup>649</sup>.

Le lieu est une possession des barons de Saint-Didier. Il resterait de cet ancien édifice des *meurtrières pour le tir rasant* « à cylindre » incluses dans une réédification de style troubadour.

Dans la commune également, un mas du Fraisse est remanié au XIX<sup>e</sup> s. mais connu depuis 1500<sup>650</sup>. Il comporte, à la base de la tour d'escalier enduite, une canonnière à trou de serrure pour mousquet.

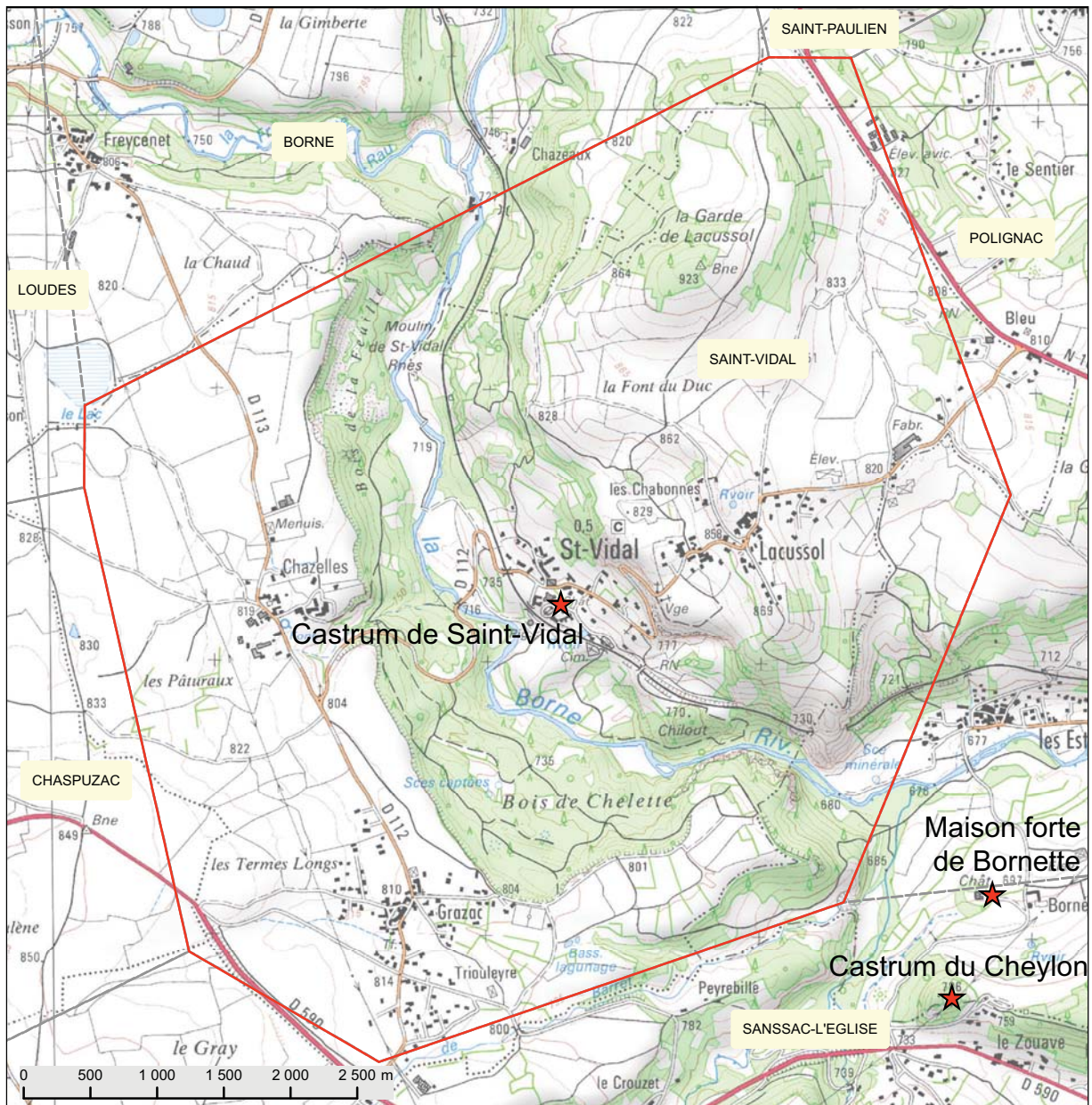
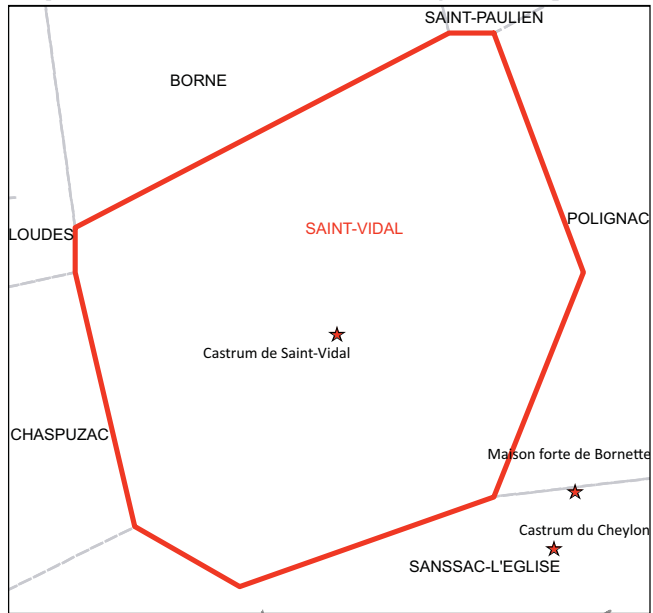
---

649 Thomas (R.) dir., *Châteaux...*, *op. cit.*

650 *Ibidem.*



### Saint-Vidal



Château de Saint-Vidal

1154 : Mention du premier personnage de la famille de la Tour, Bernard de la Tour, cité comme témoin dans un acte de vente au Puy-en-Velay<sup>651</sup>.

1208 : *sanctus vitalis*<sup>652</sup>.

1236 : Mention d'un Hugues de la Tour, chevalier<sup>653</sup>.

1265 : Hugues II, qualifié de seigneur de Saint-Vidal, Soddes, Azanières, Blanzac, Solilhac, sa femme lui apporte la co-seigneurie de Servissas. Première mention du fief de Saint Vidal.

Au cours du XIV<sup>e</sup> s. le domaine de la famille s'agrandit considérablement :

1343 : Alliance d'Hugues III avec Béatrice de Sereys : acquisition de la baronnie Sereys à Saint Jean de Nay et des terres de Javaloux, Chaspuzac, Les Ternes.

1364-1365 : Siège de Saint-Vidal par les Routiers<sup>654</sup>. Trente hommes d'armes commandés par Javauze et se battant au glaive. Puis passage de la compagnie du capitaine Roubaut.

1382 : Alliance avec Catherine de Goudet qui lui apporte Beaufort et Le Villard. Puis divers alliances faites avec les Fay (1394), Mons, Monastier, Saint Quentin (1458), et surtout les Albou (1497 et 1533) : Antoine 1<sup>er</sup> de Saint Vidal épouse Françoise d'Albou (sœur de l'archevêque de Lyon) et en 1563 Antoine II épouse Claire de Saint Point, fille du gouverneur de Mâcon. Possessions connues également en Gévaudan (Barges, Saint Paul de Tartas d'où ils tireraient leurs origines, Cénaret)<sup>655</sup>.

1384-1396 : Noble Hugues de Saint-Vidal est fait prisonnier par les Anglais à Alleuze (Cantal)<sup>656</sup>.

1574 : Antoine II de la Tour est nommé gouverneur de Velay puis en 1589 devient chef ligueur et grand maître de l'artillerie. Il participe à de nombreux sièges en Velay, Vivarais et Gévaudan et meurt en 1591.

1582 : La baronnie passe aux Rochefort d'Ally, seigneurs de Vèze, Jousserand, ils obtiennent alors le Thioulet.

1590 et 1591: Envoi de troupes au château de Saint Vidal (environ vingt hommes d'armes).

12 juillet 1591 : Siège du château par l'armée royaliste commandée par le sénéchal de Chaste (résidant à Polignac), sept à huit cent hommes commandés par le capitaine Chambaud. *Ly ont amené le canon de Polignac et l'ont battu de Lacussol, où ils ont battu si roidement* durant huit jours que ly ont tiré 304 coups de canon. Sentence du roi de Navarre la maison de Saint Vidal serait démolie et abattue pour en perdre mémoire (...) une des places [fortes] de ce pays que le sieur de Saint Vidal avait faite toute neuve<sup>657</sup>.

1625 : Ordre de démantèlement du château par Richelieu, quelques bombardes sont déplacées, cependant le château reste en l'état.

1765 : Vente aux Porral, bourgeois du Puy.

1928 : Le château est donné à l'évêché du Puy, les toitures sont en ruines.

651 Jourda de Vaux (G. de), *Les châteaux historiques...*, *op. cit.*

652 Chassaing (A.), Jacotin (A.), *op. cit.*

653 Jourda de Vaux (G. de), *Le nobiliaire...*, *op. cit.*

654 Chassaing (A.), *Spicilegium...*, *op. cit.*, n°139 p. 391 ; Jacotin (A.), *Preuves...*, *op. cit.*, n°237 p.41-42 ; Chassaing (A.), *Livre de Podio...*, *op. cit.*, t. 1, p. 227, t. 2, p. 8 ; Louis Roubaut ; Monicat (J.), *op. cit.*, p. 32.

655 Jourda de Vaux (G. de), *Le nobiliaire...*, *op. cit.*

656 Jacotin (A.), *Preuves...*, *op. cit.*, t. 4 n° 702 p. 253.

657 Chassaing (A.), *Mémoires de Jean Burel...* *op. cit.*, p. 278.

1930 : Vente à M. Sahy, famille qui procède aux restaurations et entretient toujours le château.

1979 : Partie en ruine de l'écurie vendue à la mairie.

### Occupation du site

Le château de Saint Vidal se présente sous la forme d'un quadrilatère cantonné de tours circulaires aux angles. Du côté de la rivière de la Borne, où aujourd'hui passe le chemin de fer, le site est fermé par une muraille qui sert aussi de mur de soutènement à la terrasse aménagée de ce côté. Cette muraille est fermée de deux tours circulaires au sud et à l'est. Les bâtiments de la partie sud-ouest du site, correspondant aux communs, appartiennent à la mairie. Un passage aménagé au nord-est mène à l'église paroissiale du milieu du XII<sup>e</sup> s.<sup>658</sup> qui est l'élément le plus ancien du site. Elle a pu servir de chapelle castrale. Le bourg médiéval s'est développé de ce côté du site (fig. 773) mais la forteresse moderne qui s'étend en a bousculé l'organisation antérieure.

### Chronologie du château

L'observation du plan au sol du château (fig. 774) met en évidence d'une part la régularité du plan quadrangulaire et d'autre part la dissymétrie de la cour intérieure. En effet, si l'historiographie du site rappelle les aménagements XVI<sup>e</sup> s. d'Antoine I<sup>er</sup> et Antoine II de Saint Vidal, ceux-ci ne construisent pas *ex nihilo*. Le site n'est pas entièrement lisible, cependant quelques jalons de la construction et l'aménagement du site avant le XVI<sup>e</sup> s. peuvent être posés.

### L'ensemble nord

Au nord du quadrilatère se situent les parties les plus anciennes. Un couloir d'accès situé en contre-bas d'un escalier partant de la cour dessert deux caves construites en basalte (sous-bassement) et tuf noire (intrados) voûtées en berceau légèrement brisé tout comme l'arc de l'entrée de ce couloir. Au dessus de ces caves se développe à l'ouest une pièce-couloir par laquelle on accède depuis la cour par un degré ; à l'est se trouve la pièce-cuisine à laquelle on accède de la même manière. La pièce-couloir est voûtée d'arêtes à l'appareil de moellon de basalte grossièrement équarri posé sur le champ. Elle conduit au rez-de-chaussée de la tour nord-ouest. Depuis cette pièce, une porte a été percée dans la courtine ouest donnant sur le glacis et descendant par une rampe à l'espace extérieur ouest du château (fig. 775).

L'accès construit en biais menant à la tour et la porte sont des aménagements tardifs visant à régulariser la circulation depuis la cour du château. De vastes cheminées occupent les extrémités de la cuisine (fig. 776). La cheminée ouest s'ouvre par un arc légèrement brisé mouluré. La structure de cet arc s'apparente à un arc doubleau, ce qui fait envisager l'usage d'une voûte en berceau pour le couvrement de la salle. L'espace séparant les deux cheminées a été couvert d'une voûte d'ogive sex-partite à clef de voûte à rose anthropomorphe, motif que l'on retrouve au château du Villard (commune de Saint Germain Laprade). Celle du pan est, postérieure car interrompant la voûte d'ogive (afin de supporter la retombée des ogives, un arc a été aménagé), accueille un petit four à pâtisserie. Elle a sans doute été aménagée sous les Porral par souci d'égalité alors que l'ensemble du château était divisé en deux du nord au sud au milieu de la cour (1814). Au dessus de la cuisine médiévale,

658 Durliat (M.), « L'église de Saint-Vidal ..., 1976.

accessible depuis l'escalier en vis à l'est, on trouve la chambre dite du pêcheur, dans une facture du XVIII<sup>e</sup> s. (plafond, cheminée). Cette pièce occupe le dernier niveau du bloc avant les combles. Une seule fenêtre à meneau a été percée dans la courtine nord pour l'ajourer. Le mur gouttereau sud du niveau de la chambre du pêcheur est visible depuis la cour intérieure (fig. 777). Il n'est pas enduit et laisse voir un appareil de moellons de basalte et un accès bouché correspondant à une porte en arc brisé composé de claveaux de brèche grise légèrement moulurés (chanfrein droit). L'élévation a été surhaussée deux fois. Un chaînage d'angle fait de carreaux et boutisses de prismes basaltiques termine le bâtiment à l'ouest, cependant le coup de sabre visible sur la courtine ouest à l'extérieur suppose qu'à l'origine le bâtiment pouvait s'étendre de ce côté (fig. 775).

Malgré les transformations des XVI<sup>e</sup>, XVIII<sup>e</sup>, XIX<sup>e</sup> et XX<sup>e</sup> s. qui ont modifié les accès, les niveaux et les volumes, l'ensemble adossé à la courtine nord appelé « la maison forte » présente donc un certain nombre d'éléments du XIV<sup>e</sup> s. répartis sur trois niveaux. Ces éléments contribuent à placer ici un édifice médiéval ne fonctionnant pas avec le reste des dispositions du château. Peut-être remplaçait-il d'ailleurs un édifice antérieur dont la trace est perdue. L'extension de cet édifice et son environnement d'origine demeurent inconnus en l'état actuel des investigations.

La tour nord-ouest s'élève sur quatre niveaux appareillés en moellon de basalte noyés dans du mortier à la base et assisés pour le dernier niveau. Le rez-de-chaussée correspond à un cul de basse-fosse accessible par un trou d'homme. Postérieurement a été aménagé dans l'épaisseur du mur un escalier montant aux étages et desservant par là-même les rares ouvertures de tirs percées dans la tour. Aucun des niveaux supérieurs n'est accessible pour cause de ruine, cependant le dernier niveau est visible depuis les toits et dépasse en encorbellement, porté par un arc en surplomb des toitures (fig. 778). Cette disposition est assimilable à une tourelle du château de Carry-Vertamise (commune de Grazac) qui participe comme à Saint-Vidal à une articulation de la circulation des courtines ouest et nord. Le couronnement d'un parapet droit à moulures superposées rappelle les tours de Mercœur (commune de Saint Privat d'Allier) ou Mons (commune du Puy-en-Velay) et, plus connues et datées, celles de l'enceinte urbaine de Montreuil-Bellay de la seconde moitié du XV<sup>e</sup> s.<sup>659</sup> L'exhaussement des tours est typique des réalisations royales ou princières au tournant du XIV<sup>e</sup>-XV<sup>e</sup> s.<sup>660</sup> Cette disposition en surplomb ajoutée au type de parapet la couronnant suppose que la tour a été surélevée au XV<sup>e</sup> s. en même temps que la courtine. Puis, comme à Carry-Vertamise, elle a pu ensuite être utilisée comme plateforme pour l'artillerie au XVI<sup>e</sup> s.

### L'ensemble est

Le rez-de-chaussée a été aménagé aux XVIII<sup>e</sup> et XIX<sup>e</sup> s. tout comme les accès vers la tour nord-est depuis la cour et depuis la salle du rez-de-chaussée vers la tour sud-est. Il comporte une grande salle ouverte sur le verger servant de débarras au dessus de laquelle s'élève la grande salle du XV<sup>e</sup> s.

La salle du niveau 2, adjacente à la grande salle au nord, comporte une cheminée (fig. 779) identique à celles de Poinçac, commune de Coubon et de Polignac<sup>661</sup>. Les piédroits comportent deux jambages à l'adoucissement en cavet à arête vive et à base arrondie, supportant un manteau au chambranle

659 Ponsot (P.), Soulingeas (Y.), *Le château de Saint-Vidal ...*, 1987, p. 15.

660 Comme La Bastille ou Le Louvre.

661 Tour portant la date par l'inscription de 1385-1421.

mouluré à crossette pour une chronologie envisagée de la seconde moitié du XIV<sup>e</sup>-première moitié du XV<sup>e</sup> s. Les chambranles moulurés des manteaux des cheminées au XV<sup>e</sup> s. et au XVI<sup>e</sup> s. ont des lèbres qui ont tendance à s'épaissir et s'incurver, leurs jambages multiplient les moulures et les bases prismatiques se font plus fréquentes. La présence de la cheminée dans cette pièce suppose que l'édifice du XIV<sup>e</sup> s. a connu une extension vers l'est par l'adjonction d'un nouveau corps de logis, dans la seconde moitié du XIV<sup>e</sup> s. Ouverte dans la courtine est par une fenêtre à meneau, la salle donne accès au deuxième niveau de la tour nord-est. La tour nord-est dispose du même appareillage que la tour nord-ouest. Le niveau 2 de la tour est couvert d'une voûte d'ogive sexpartite au tore à profil circulaire et listel à son droit, précédé d'un filet creux, d'un cavet renversé large et d'un autre filet creux.

L'espace est aménagé en une pièce à vivre : coussiège simple, cheminée, latrine. L'entrée comporte un passage avec deux ouvertures pour canonnières. La pièce située au-dessus reprend la même disposition mais avec une voûte quadripartite et où l'appareillage de moellon de basalte posé sur chant est visible. Le sommet de cette tour est de même facture que la tour nord-ouest, en encorbellement et comportant un parapet. L'ensemble de cette tour semble donc avoir été aménagé dans la seconde moitié du XIV<sup>e</sup> s. sauf pour le parapet et les percements du niveau 2 pour l'artillerie à feu.

La grande salle de l'aile comporte une cheminée monumentale en arkose de Blavozy, dont les jambages à bases prismatiques et les moulures du chambranle la font placer dans le courant du XV<sup>e</sup> s. (fig. 780). Le plafond a été surhaussé comme en témoigne la présence de corbeaux. La pièce donne accès à l'escalier en vis de la tour sud-est par une porte en arc déprimé à bandeaux multiples. Le dernier niveau au dessus de la grande salle, non aménagé, est percé de deux fenêtres à meneaux sur le côté est et d'une fenêtre à coussiège simple plus étroite du côté sud.

L'accès au premier niveau de l'ensemble est se fait depuis la cour par un escalier droit situé dans l'angle nord-est. Cet escalier droit, vraisemblablement aménagé dans le courant du XVI<sup>e</sup> s. remplace sans doute l'accès au premier niveau qui devait se faire par une vis montant de la cour, aujourd'hui masquée derrière la galerie du XVIII<sup>e</sup> s. qui existe toujours et est accessible depuis le premier étage. Cette vis desservait à la fois les niveaux de la tour nord-est – qui ne possède pas d'escalier propre, le niveau supérieur de la grande salle mais aussi le niveau supérieur de l'édifice de la fin du XIII<sup>e</sup> s. ou du début du XIV<sup>e</sup> s. de la courtine nord comme l'atteste la porte du XV<sup>e</sup> s. à l'accolade chantournée donnant sur cette pièce.

La galerie du XVIII<sup>e</sup> s. se pose à l'avant de l'ensemble est et vient masquer le portail monumental donnant accès à la grande salle (fig. 781). La facture de ce portail s'inspire des traités de Sebastiano Serlio (seconde moitié du XVI<sup>e</sup> s.). Le mariage avec la famille d'Albon (origine rhodanienne) a sans doute concourru à l'apport de la culture renaissance sur le site. On accède au niveau supérieur par un portail aux pilastres ioniques et entablement simple.

### **L'ensemble sud**

La tour sud-est dite « tour de la Gleize » car se situant du côté de l'église, possède deux niveaux de pièce habitable (voûte à ogive sexpartite, cheminée moulurée pour le niveau 2). Le profil des ogives est plus travaillé que celui de la tour nord-est. La cheminée est elle-même plus tardive (lèbres

du chambranle plus épaisse) que celle de la salle du niveau 2 (cf. fig. 779). Ces éléments réunis concordent pour dire que malgré une disposition presque identique à la tour nord-est, les aménagements de confort des niveaux inférieurs de cette tour sont plutôt à placer dans la seconde moitié du XV<sup>e</sup> s. La tour de la Gleize possède de surcroît son propre escalier en vis qui dessert les niveaux à la différence des tours sur la courtine nord, ce qui penche en faveur de son aménagement plus tardif. Les aménagements consacrés à la défense sont ici plus importants (de simples percements d'ouvertures sont présents dans l'autre tour). Le dernier étage, voûté en cul de four et planchéié, est consacré à l'artillerie. Des meurtrières canonnières surmontées d'une mire alternent avec des fenêtres à arc en plein-cintre sans ébrasement interne mais à ébrasement externe à redans, pour le tir, et au sud, une niche rectangulaire servant à l'affût d'un canon. La largeur de la baie permettait d'ailleurs par un système de treuil et poulies de monter les canons à cet étage depuis l'extérieur. Deux petites fenêtres sont présentes en hauteur pour l'évacuation des fumées. D'autres ouvertures de tirs correspondant à des bouches à feu surmontées d'une mire, sans ébrasement, sont percées régulièrement dans l'escalier en vis.

Cet étage d'artillerie surmonté d'une guérite sommitale est à mettre en relation avec la tour sud-ouest décrite plus bas. La salle d'artillerie présente au sommet d'une tour se retrouve également en partie sommitale d'une tour du château de Vergezac.

La façade sud présente de nombreuses ouvertures percées dans le courant du XVI<sup>e</sup> s. : fenêtres à meneau simple en brèche grise, fenêtre à meneau encadrées de pilastre cannelé et frontons incurvés en arkose, fenêtre simple à fronton. On remarque surtout le portail renaissant à bossage piqueté – dit « le portail clouté » en raison des vantaux cloutés – copie presque exacte d'une porte rustique issue du traité de Serlio. Il recevait le tablier d'un pont-levis remplaçant celui à bascule dont la trace a été retrouvée en fouilles<sup>662</sup>. Selon certains auteurs<sup>663</sup> le portail a pris la place d'un châtelet d'entrée. La supposition de la présence du châtelet s'est vraisemblablement effectuée par comparaison aux modifications survenues au XV<sup>e</sup> s. dans les châteaux de la mouvance royale (Le Louvre, Vincennes), cependant aucune trace de cette éventuelle structure ne vient la mettre en évidence. Il est toutefois certain qu'au regard des reprises de maçonnerie (coup de sabre à l'est du portail et corbeaux de bretèche) l'entrée sur cette façade devait être fortifiée et avoir une autre allure.

Les portes fenêtres donnant de plain-pied sur la terrasse ainsi que les fenêtres sur la tour sud-ouest ont été aménagées au XVIII<sup>e</sup> s. par les Porral, ainsi que le dallage de la terrasse à l'avant. Les pièces du rez-de-chaussée et du premier étage datent de cette époque. En revanche, l'étage supérieur contient « la pièce gothique ». La cheminée de cette pièce, au manteau détruit, s'apparente à une cheminée de la seconde moitié du XIV<sup>e</sup> s. Cette pièce possède également un plafond peint à caisson. L'autre élément ancien donnant sur ce côté est la fenêtre à coussiège repérée au dessus de la grande salle (petite ouverture rectangulaire à l'est). Une baie en plein-cintre se situe sous les corbeaux d'une ancienne bretèche, dont la disposition ne s'explique pas dans l'état actuel.

La tour sud-ouest (fig. 782) est considérée comme la tour de commandement du quadrilatère au regard de son volume et de l'importance de ses aménagements défensifs. Dans l'inscription datée de 1563 conservée sur une clef des ogives de la cour on peut lire que le sieur de Saint Vidal a refait

662 Fouilles non documentées menées par Nicolas Faucherre dans les années 1980 (communication orale).

663 Ponsot (P.) Soulingeas (Y.), *op. cit.*

à neuf « le bas de cette maison ». Sous cette expression on peut comprendre que son attention s'est portée sur le sud du quadrilatère, le terrain déclinant vers la Borne de ce côté. Les travaux semblent s'être déroulés jusqu'en 1578, date du portail donnant accès à l'église à l'est.

La tour sud-ouest comporte 5 niveaux (fig. 783). Le sous-sol servait pour le tir rasant si l'on se réfère à la position de canonnière à ébrasement externe à simples redans à la base de la tour. Trois niveaux servent à l'habitation (cheminées présentes et pour celle du rez-de-chaussée, peinture murale) – les deux centraux ayant été remaniés au XVIII<sup>e</sup> s. Ils sont percés de canonnières à trémie visibles de l'extérieur. Ils sont desservis par un escalier à vis. Le quatrième niveau, surmonté d'une guérite, est la salle d'artillerie. Il comporte un plancher flottant – à l'instar de la salle d'artillerie de la tour sud-est – qui permet l'absorption du recul de l'artillerie et des vibrations sans porter atteinte à l'intégrité des maçonneries. Ce niveau alterne des canonnières à huchette en surplomb situées dans des niches formant bretèche avec des baies en plein cintre servant d'ouvertures pour le tir au canon. Les encadrements extérieurs sont en arkose et tranchent avec la maçonnerie de basalte.

### L'ensemble ouest

« L'éperon » constitue l'espace rectangulaire présent en saillie sur la courtine ouest. On y parvient par la salle de défense de la tour sud-ouest. Le dernier étage est une salle de défense de même disposition que celle de la tour sud-ouest. La lecture de l'élévation intérieure de la courtine ouest (fig. 784) met en évidence les niveaux d'un édifice disparu et la présence d'un grand arc segmentaire intégré au mur intrigue. L'élévation montre la reprise de la courtine au sud pour la construction des deux derniers niveaux de « l'éperon ».

La partie basse est occupée par un fruitier donnant à l'avant sur la cour, construit dans le courant du XIX<sup>e</sup> s.

### Le château et son environnement à travers les différentes phases

À l'époque d'Hugues de la Tour Saint-Vidal, chevalier, au XV<sup>e</sup> s., le château se résume à un quadrilatère cantonné de tours circulaires aux angles et entouré de douves en eau. Cette disposition (toutefois sans châtelet d'entrée mais avec un pont-levis à tablier) se retrouve en Brivadois à Domeyrat ou à Chassignolles, et, dans un autre registre, à Bouzols, dans la tradition des modèles royaux du XV<sup>e</sup> s. (Vincennes, le Louvre). Cet espace inclut contre sa courtine nord l'édifice du XIV<sup>e</sup> s. dite « la maison forte ». L'accès au château se fait par la face sud par un pont à bascule probablement antérieur. Le logis a été réorganisé avec l'installation de la grande salle dans l'aile est puis des salles viennent s'adosser aux courtines sud et ouest. À cela s'ajoute une multiplication des aménagements de confort : cheminées, latrines, coussièges.

Au XVI<sup>e</sup> s. un vrai remodelage du site a lieu avec les Antoine de Saint Vidal. Les travaux d'Antoine 1<sup>er</sup> sont palpables au travers des aménagements esthétiques, en comparaison avec ce qu'il a pu réaliser au Villard (Saint-Germain-Laprade). Sa marque se retrouve à l'identique au Villard dans la présence de la rose-fleuronné anthropomorphe ainsi que dans la mise en œuvre d'ogives<sup>664</sup> de la galerie de la cour. La réalisation d'une cour à galerie d'ogives à Saint-Vidal est peut-être plus à rapprocher de la volonté d'Antoine 1<sup>er</sup> plutôt que celle d'Antoine II au regard des travaux pour les galeries menés

664 Dans la section interne des ogives disparues on remarque les mêmes traces d'empâtement pour le mortier.

au Villard dans la première moitié du XVI<sup>e</sup> s. (aujourd'hui disparues)<sup>665</sup>. L'installation de cette cour marque le souhait de régulariser l'espace interne du quadrilatère. L'objectif est d'harmoniser et d'articuler les édifices se trouvant sur les courtines autour du carré central dans l'engouement pour la symétrie insufflé par les traités renaissants. Des fausses-ogives sont installées (celles sur le couloir est ne sont pas portantes), des arcades créent une illusion de cour carrée. Les petits perrons donnant accès à la cuisine et à la pièce-couloir sont identiques. Dans le même temps, un système de récupération des eaux par des conduits de canalisation descendants des toits mènent l'eau jusqu'à la citerne – dans un système identique à l'impluvium des villae romaines – dont le puits orne le centre de la cour. La présence des degrés suppose le changement des niveaux de la cour, peut-être dû à ce réaménagement. Les éléments utilisent la polychromie des matériaux dans un soin esthétique : baie de la façade sud, arcades de la cour. La superposition des ordres antiques est respectée par les portails renaissants actuellement masqués par la galerie. Enfin, l'escalier droit, tout en effectuant un changement dans la distribution des pièces, rajoute une certaine dimension monumentale à la cour. Antoine II s'attache plus strictement aux aspects militaires en plusieurs phases dans la seconde moitié du XVI<sup>e</sup> s. Avant 1563, une lice au mur crénelé est rajoutée au nord sur la douve, un glacis vient renforcer la base des courtines, de nouvelles bouches à feu type trou de serrures s'installent sur la courtine nord. Après 1570, deux salles d'artilleries complètent les aménagements défensifs sur la tour sud-est d'abord, puis sur la tour sud-ouest. Les sommets des tours au nord sont transformés en terrasse d'artillerie. Au sud, le nouvel ensemble créé par une muraille cantonnée de tours circulaires (la tour ouest possède aussi en partie sommitale une salle de défense) et l'aménagement des écuries au XVI<sup>e</sup> s. ferme l'espace de ce côté (fig. 785). Les portails aménagés à l'est et à l'ouest témoignent du remaniement des accès au château. Celui à l'est porte la date de 1578 et participe à la séparation définitive du château de l'église et du reste du village (tout comme le verger aménagé à une date inconnue). Cette phase de construction se caractérise par l'emploi d'un bossage piqueté<sup>666</sup> sur les encadrements en arkose des édifices et de canonnière ovale à ébrasement externe et simples redans. Le jeu sur l'emploi de différentes roches sur la tour sud-ouest et du bossage piqueté aux ouvertures des tours extérieures et de l'écurie rend plus esthétique l'aspect militaire du château et relève par là-même un caractère plus ostentatoire.

Le portail à l'ouest permet un accès à la lice depuis l'extérieur, ce qui est plutôt surprenant et fait pencher pour le déplacement ultérieur de ce dernier à cet endroit.

Dans le courant du XVII<sup>e</sup> s. la famille des Rochefort d'Ally semble faire quelques améliorations concernant le logement : surhaussement du plafond de la grande salle, fenêtres à meneau dans les étages des courtines. Enfin au XVIII<sup>e</sup> s. la terrasse est aménagée au sud, remblayant alors le fossé ; de nombreux percements de fenêtres interviennent sur les tours et le glacis. Des portes donnant sur les jardins ont été percées au rez-de-chaussée des tours et des courtines. Lors du démembrement de la propriété, le portail d'accès actuel du château vient s'adosser à la tour sud-ouest et ferme l'espace de ce côté.

Les aménagements alentours du quadrilatère ont été perturbés au sud par la construction de la voie ferrée avant la Borne, à l'ouest par la construction de la route et de la place qui a semble-t-il inter-

665 Les aménagements faits au Villard sont datés par une inscription sur une des façades de 1546.

666 Que l'on retrouve aussi au moulin de Saint-Vidal sur la Borne.



rompu la douve nord, à l'est par l'aménagement du verger, et enfin au sud par l'aménagement d'une terrasse d'agrément.

Cette chronologie et évolution de la disposition est à mettre en parallèle avec les réalisations effectuées au château de Messilhac dans le Cantal<sup>667</sup>. Le château, qui fut à la fin du XVI<sup>e</sup> s. le siège du bailli de la Haute Auvergne, le capitaine Capt de Rastinhac, lieutenant général du roi dans la région, joua un rôle important dans l'histoire locale, notamment au cours de la Guerre de Cent Ans où il fut occupé par les troupes anglaises et durant les Guerres de Religion.

### **Les aménagements défensifs : entre modernité et conservatisme**

Les aménagements de défense antérieurs au XVI<sup>e</sup> s. se résument à la présence d'ouvertures pour le tir situées sur la courtine nord à la base de la maison-forte. Le programme de fortification de plus grande ampleur est sans conteste celui du XVI<sup>e</sup> s. Malgré les réalisations des salles d'artillerie en partie sommitale des tours sud, l'épaississement des murs par le glacis pour résister à l'artillerie à feu, les bouches à feu à tir rasant, le flanquement de l'édifice reste médiéval. Les fonctions défensives sont encore associées et au même niveau que la résidence. La contrainte du terrain ne semble pas avoir été un obstacle aux réalisations ambitieuses d'Antoine II. Les murs restent aveugles, les ouvertures de tirs balayent les courtines par les angles, le tir plongeant est présent sur « l'éperon », le chemin de ronde sur les courtines est conservé ainsi que les fossés ou le crénelage de la lice au nord. La fortification bastionnée italienne diffusée par les ingénieurs italiens présents dans le royaume est alors dans ses prémices à Lyon<sup>668</sup>. Son absence à Saint-Vidal surprend alors que l'on sait les relations d'Antoine II avec Lyon et son statut de grand maître de l'artillerie de France (1588). Ce mélange d'aspects moderne et médiéval est dû à l'utilisation d'artillerie mixte : mécanique et à feu (dont nous n'avons d'ailleurs pas de traces écrites). Toutefois ce n'est pas la seule raison plausible. Le langage adopté reste volontairement médiéval. Le modèle du château médiéval sert de caution. Il manifeste l'ancienneté de la lignée familiale et l'attachement de celle-ci aux anciennes valeurs qu'elle transmet. Notamment l'appartenance à une classe de la société, celle-là même remise en question lors des conflits religieux par l'apparition d'une religion réformée porteuse de nouveaux procédés. Antoine II de la Tour Saint-Vidal est gouverneur du Velay (1562) puis chef du parti ligueur (1589). Il est à ce titre porteur d'un discours conservateur dans le cadre des Guerres de Religion. La présence d'une multitude d'ouvertures de tirs différentes<sup>669</sup> et l'utilisation de la polychromie des roches participent à la parure du château, plus qu'à son efficacité militaire. Par exemple, la tour sud-ouest possède une corniche à bande dentelée. Le soin apporté à l'aspect final du château rappelle le fait que le principal concurrent du chef de la Ligue se trouve à Polignac, son plus proche voisin (à vol d'oiseau à 4 730 m) où le programme défensif affiche également une forte diversité dans les ouvertures de tirs.

667 Avec quelques nuances cependant : un programme défensif moins fort et plus ancien et un programme d'aménagement renaissant plus important.

668 Chantier du bastion de Saint-Sébastien où participe dans la première moitié du XVI<sup>e</sup> s. (1524-1526) l'italien Anchise de Bologne et son capitaine Johannis de Naples : Dallemagne (F.), *Les défenses de Lyon, ...*, 2006, p. 43-45 ; Buisseret (D.), *Ingénieurs et fortifications avant Vauban...*, 2000, p. 18 et suiv.

669 Soit : canonnière type « trou de serrure » (orifice circulaire et mire) sans ébrasement, canonnière rectangulaire à trémie, canonnière ovale à ébrasement externe, ouverture de tir pour canon cintrée, canonnière à huchette sur bre-tèche.



fig. 773. Extrait du cadastre napoléonien 1812. Saint-Vidal.

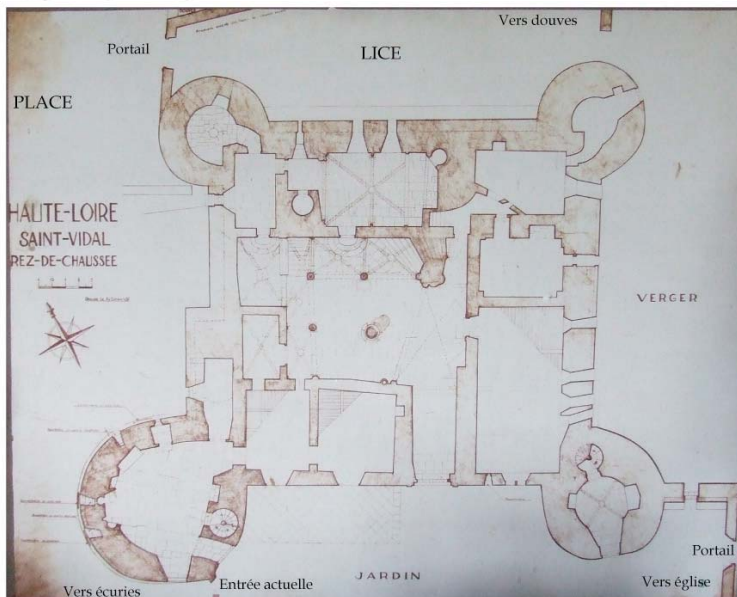


fig. 774. Plan du rez-de-chaussée (auteur : Audiard 1956- documentation de la CRMH). Saint-Vidal.



fig. 775. Courtine ouest – extérieur. Saint-Vidal.

fig. 776. Cheminée ouest, salle de la cuisine. Saint-Vidal.



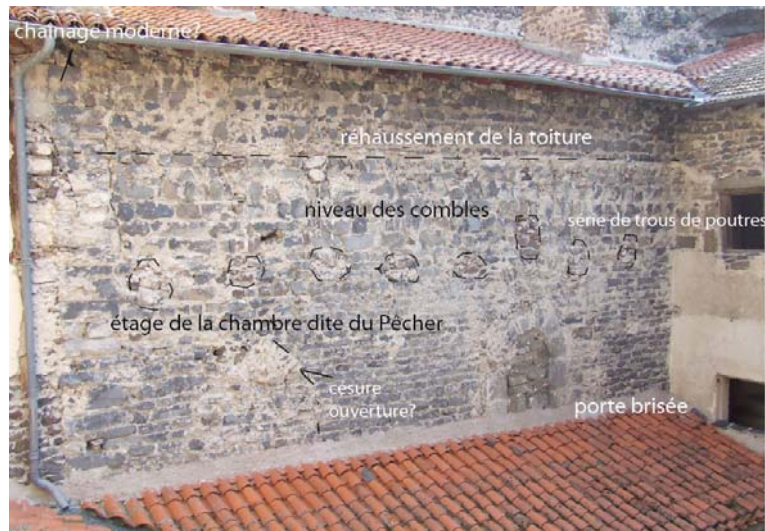


fig. 777. Façade interne, mur gouttereau sud du logis médiéval. Report des observations du bâti. Saint-Vidal.



fig. 778. Partie sommitale tour sud-ouest, face interne. Saint-Vidal.



fig. 779. Cheminée. Saint-Vidal.



fig. 781. Portail d'inspiration Serlio. Saint-Vidal.



fig. 780. Cheminée de la grande salle. Saint-Vidal.



fig. 782. Vue générale du château depuis le verger. Saint-Vidal.



fig. 783. Tour sud-ouest. Saint-Vidal.



fig. 784. Courtine ouest – face interne. Saint-Vidal.



fig. 785. Muraille sud : écurie et tour sud-ouest. Saint-Vidal.

### Bourg de Saint-Vidal

Le village s'étend à l'est du château de Saint-Vidal. Il s'est développé autour de l'église. Cette dernière possède des éléments stylistiques d'époque romane<sup>670</sup> (fig. 786) qui la place chronologiquement avant le château dont les premiers éléments remontent au plus tôt à la fin du XIII<sup>e</sup> s. L'installation du château semble intervenir après la mise en place du peuplement autour de l'église. La famille seigneuriale semble adjoindre le toponyme de Saint-Vidal à celui de La Tour indiquant peut-être que le lieu de culte précède l'installation de la résidence seigneuriale.

Le château occupe un espace d'une superficie plus grande que l'emprise du village lui-même. Le village a semble-t-il été englobé par les douves du château à l'est. L'assise visuelle et spatiale de la seigneurie sur cet espace est donc très marquante. La tour quadrangulaire formant le chevet de l'église, depuis remaniée, intrigue.

Non loin du bourg, au lieu-dit de Lacussol, on note la présence d'une baie géminée trilobée sur le pignon d'un bâtiment rectangulaire (fig. 787), dans une même disposition qu'au site de la Grange à Beauzac.

---

670 Base Mérimée. Dossiers de la CRMH.



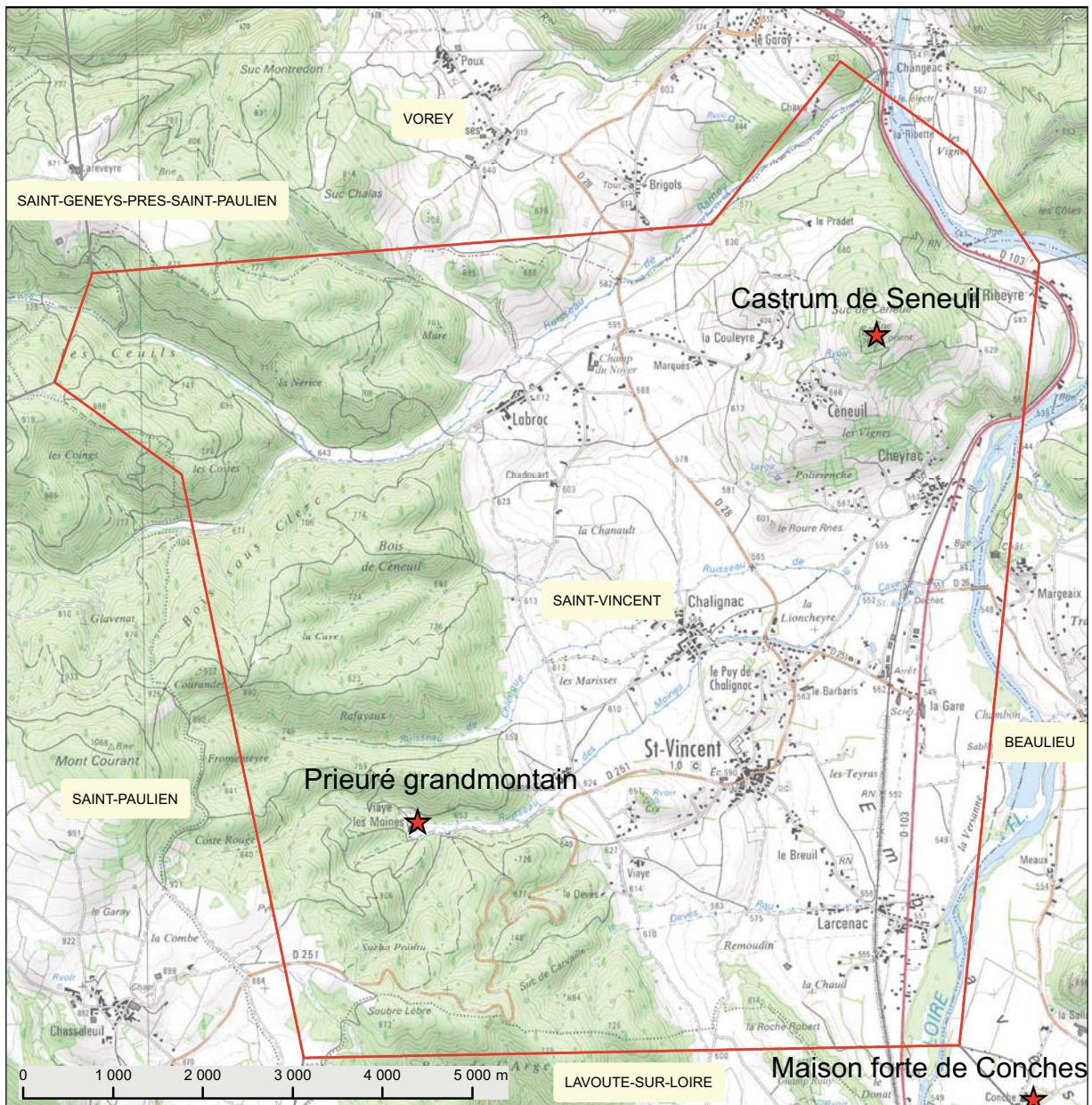
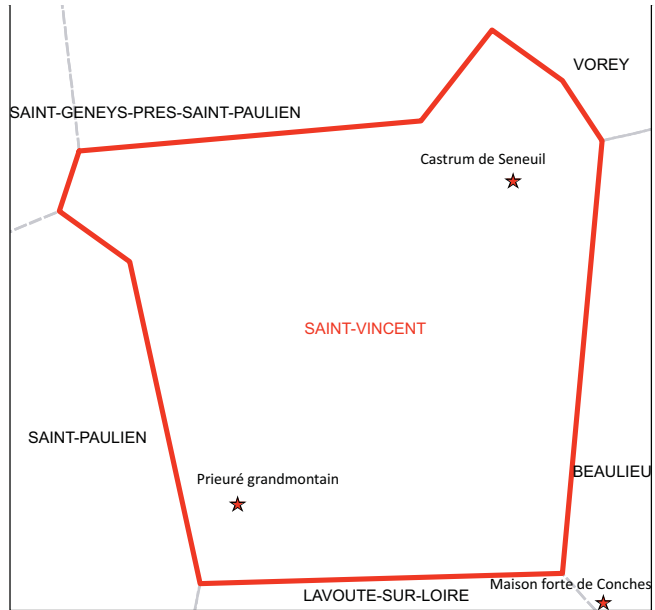
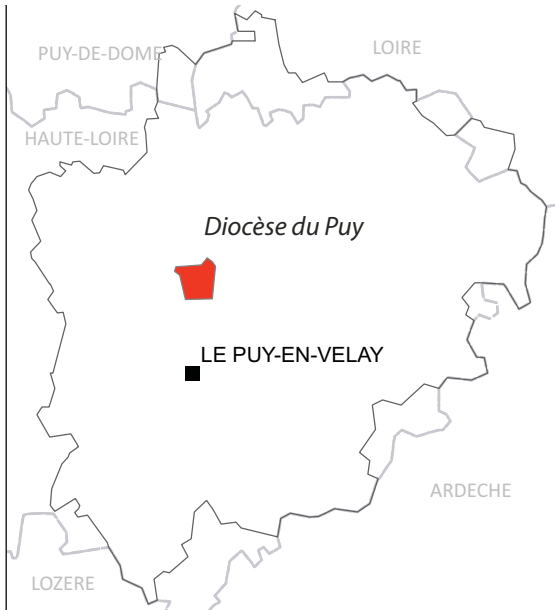
fig. 786. Détail d'une des faces de l'église, une tour du chevet plat. Saint-Vidal.



fig. 787. Probable grange médiévale de Lacussol. Saint-Vidal.



### Saint-Vincent



Castrum de Seneuil

1097 : Adhémar de Seneuil<sup>671</sup>.

1119 : *capella in castro* dans la dépendance de Tournus<sup>672</sup>.

1171 : Le *castrum* de Seneuil cédé par les Polignac à l'évêque du Puy.

1267 : *castrum* dans la mouvance épiscopale.

1308 : Noble Guillaume de Seneuil rend hommage aux Polignac<sup>673</sup>.

1335 : La seigneurie est tenue par plusieurs seigneurs et *les dames de Seneuil*<sup>674</sup>.

1354-1368: Site contesté dans la succession Solignac. Prise du site par échelade par Armand de la Roue<sup>675</sup>.

1347 : *ecclesia sancti Michaeli*<sup>676</sup>.

1594 : Un grenier à grain sert pour le stockage des redevances des seigneurs de Polignac dans le site de Seneuil.

1866 : Fouilles menées par Adrien Lascombe (présence de céramiques néolithiques et protohistoriques).

L'édifice de culte étant placé dès le début du XII<sup>e</sup> s. dans la mouvance tournusienne indique vraisemblablement la mainmise de la famille de Polignac sur le site. En effet, cette famille est à l'origine de l'implantation de cet ordre dans le Velay, sur les territoires qu'elle possède. Un plan du site est dressé par Gaston Jourda de Vaux dans son ouvrage sur les châteaux de la Haute-Loire sur la base des observations des fouilles menées en 1866 par Adrien Lascombe, alors bibliothécaire du Puy<sup>677</sup> (fig. 788). Des précisions sont apportées dans une mention de 1911<sup>678</sup> : « M. Fournier trouve à Seneuil un petit castel triangulaire aux angles arrondis » et une seconde enceinte. Le plan précise une proéminence rocheuse, ceinte d'une chemise qui enserre une tour (le petit castel). À proximité de cet espace fortifié réduit, une chapelle à abside et simple vaisseau a été élevée. En contrebas de ce promontoire, un habitat s'est développé contre la seconde enceinte qui entoure l'ensemble. Au début du XX<sup>e</sup> s. une des tours qui protégeait l'entrée nord était encore visible en ruines<sup>679</sup>. Actuellement, la végétation empêche de lire le terrain ou des vestiges. Sur le promontoire supérieur (fig. 789), les ruines d'une petite tour circulaire se décèlent encore (fig. 790).

671 Jourda de Vaux (G. de), *Les châteaux historiques...*, op. cit., t. 1, p. 303.

672 Chassaing (A.), Jacotin (A.), op. cit.

673 Jacotin (A.), *Preuves...*, op. cit., t. 4 n°642.

674 Jacotin (A.), *Preuves...*, op. cit., n°127.

675 Jacotin (A.), *Preuves...*, op. cit., t. 2 n°240.

676 Chassaing (A.), Jacotin (A.), op. cit.

677 Jourda de Vaux (G. de), *Les châteaux historiques...*, op. cit., t. 1, p. 303.

678 Anonyme, « Promenade archéologique au Mont Ceneuil... », 1911.

679 Jourda de Vaux (G. de), *Les châteaux historiques...*, op. cit., t. 1, p. 303.



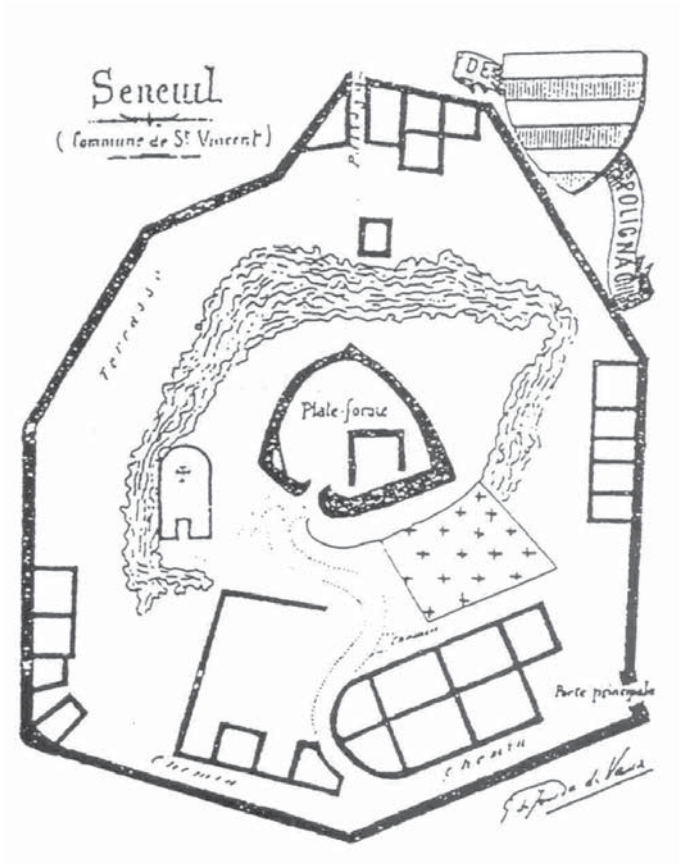


fig. 788. Plan schématique du castrum de Seneuil. Saint-Vincent.



fig. 789. Vue du promontoire de Seneuil. Saint-Vincent.



fig. 790. Détail en plan de l'arase de la tour de Seneuil. Saint-Vincent.

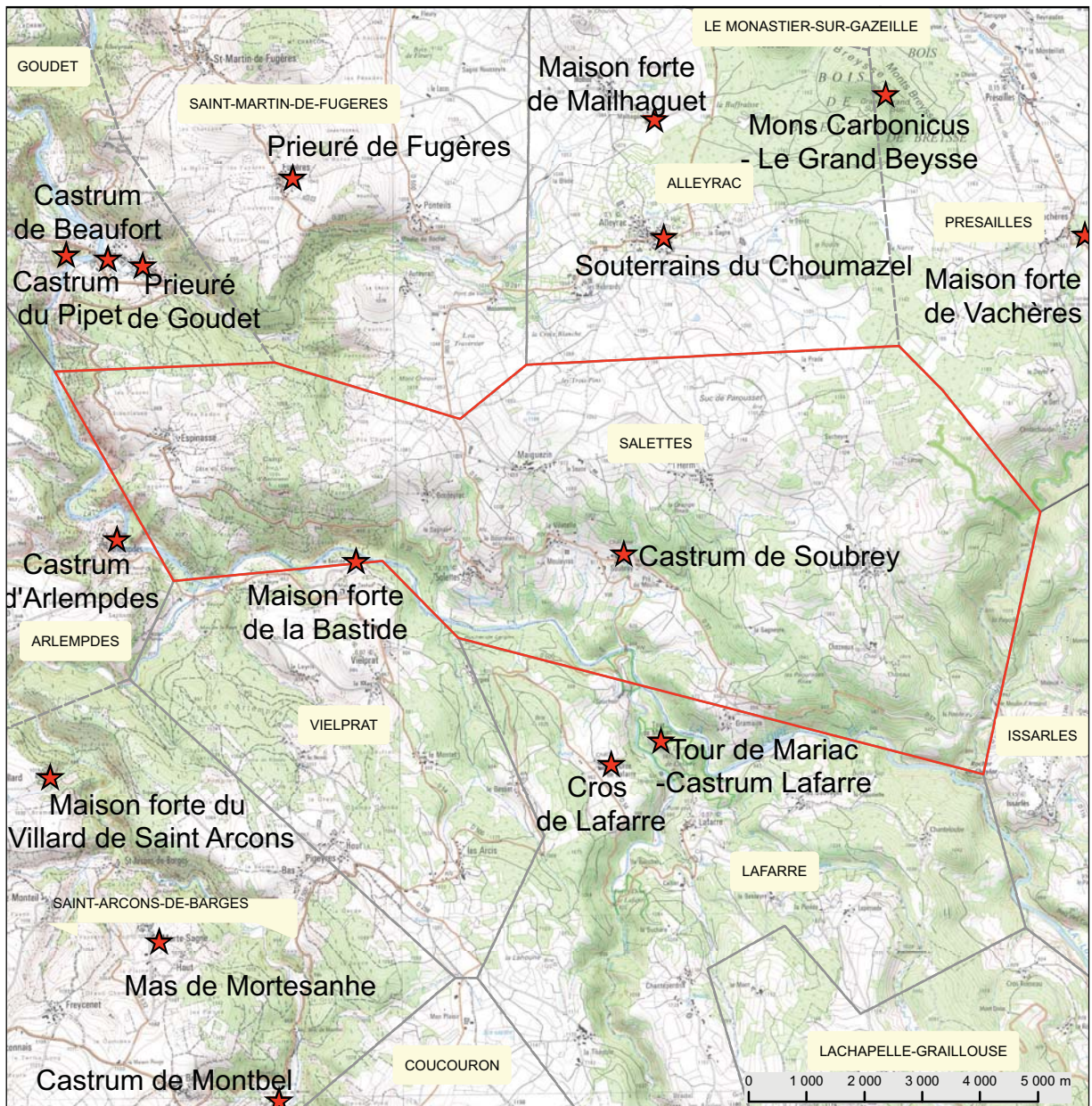
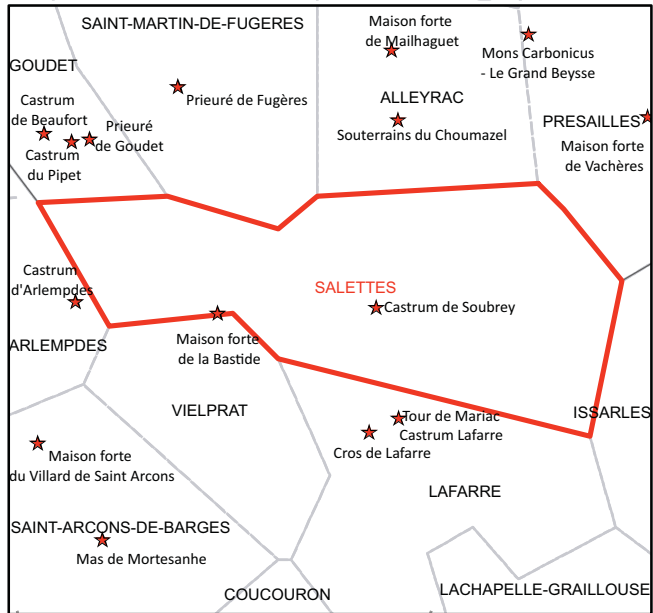
### Prieuré de Grandmont à Viaye les Moines

XII<sup>e</sup> s. : Fondation par Héraclé de Polignac à la suite des chevauchées qu'il menait sur la région. Il en subsiste un monument appelé le « château des moines »<sup>680</sup>.

---

680 Romeuf (A.), *Vorey, réminiscence d'un passé*, édition de la Société Académique, Sd.

Salettes



Castrum de Soubrey

1463 : *castrum sive fortalicium*<sup>681</sup>.

1686 : un nommé Geneys, notaire du Cros Romand (commune de Saint-Front) prisonnier au château de Soubrey (propriété des marquis de Vogüé au XVII<sup>e</sup> s.) se précipita d'une tour en bas, où il était prisonnier<sup>682</sup>.

Le parcellaire montre un alignement de maisons accolées qui forment une allée. Cette organisation marque peut-être l'entrée primitive du *castrum* et quelques maisons appartenant initialement à une basse-cour (fig. 791). Deux corps de bâtiments accolés forment l'aile est d'un ensemble sans doute plus vaste. Deux tours circulaires sont présentes dans les angles nord-est et sud-est de cette aile. La tour la plus au nord fait office de chapelle et présente une baie trilobée à fort ébrasement externe (fig. 792). Elle comporte deux ouvertures de tir de type trou de serrure à ébrasement externe flanquant le côté nord (fig. 793). Le côté est comporte deux fenêtres dont une comporte une grille, indiquant sans doute une utilisation en prison de cet espace. La tour sud (deux niveaux voûtés) cantonne un bâtiment (fig. 794). Elle est ouverte de fenêtres rectangulaires simples sans base à moulure prismatique, d'inspiration Renaissance. Un bâtiment rectangulaire étroit est situé sur le côté ouest et présente des ouvertures basses. D'autres édifices carrés présent au devant de l'aile sud sont arasés. Ces structures sont peut-être à mettre en rapport avec une fortification d'époque moderne du site (fig. 795).

Les Ithier de Géorand sont sans doute à l'origine des logis encore visibles sur le site, dans une chronologie de la fin du XV<sup>e</sup>-XVI<sup>e</sup> s., et de l'aspect fortifié qu'il revêt. Le lieu fortifié se situe en effet sur une des routes menant à l'espace ardéchois, concerné par la pénétration de la religion protestante à l'époque des Guerres de Religion, ce qui explique sans doute l'attention portée à la fortification du site. Un autre site des Ithier de Géorand contrôle aussi la route depuis l'Ardèche : le Cros de Géorand ou Cros de Lafarre.

681 Chassaing (A.), Jacotin (A.), *op. cit.*

682 Sanial (B.), *Journal de Jean Clavel...*, *op. cit.*, p. 117.

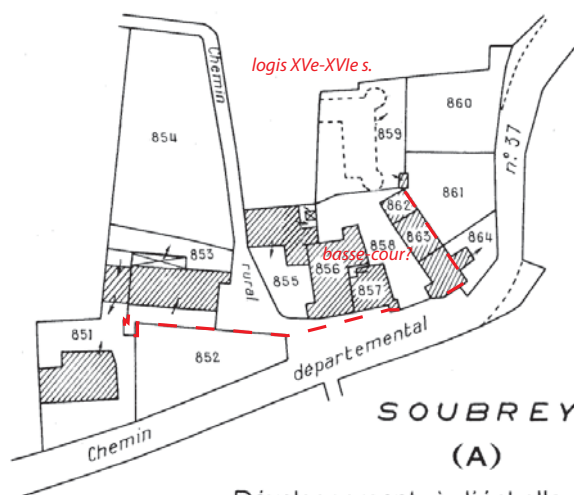


fig. 791. Plan du castrum de Soubrey. Salettes.



fig. 792. Vue du flanc est de Soubrey. Salettes.



fig. 794. Vue du flanc sud de Soubrey. Salettes.



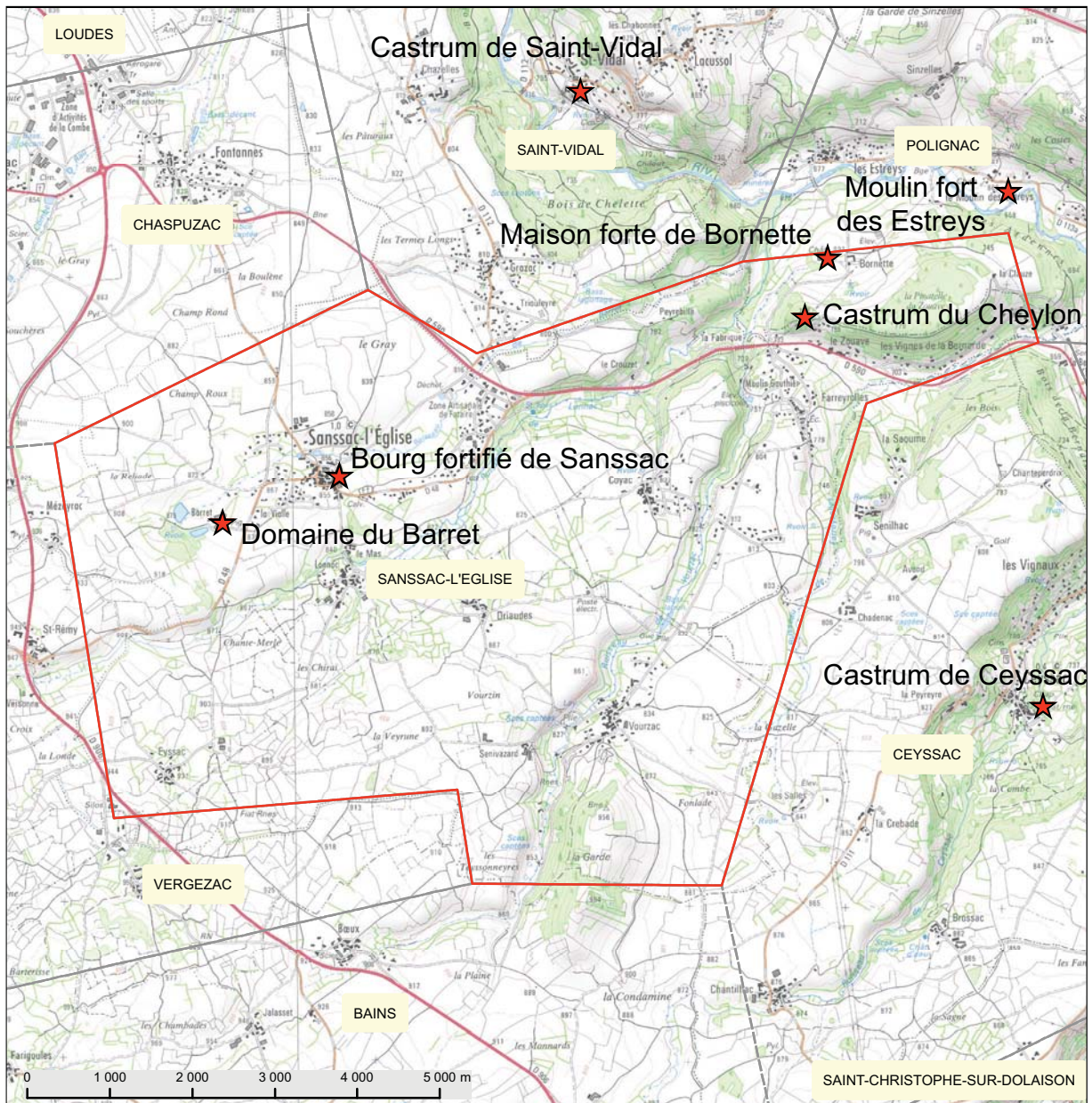
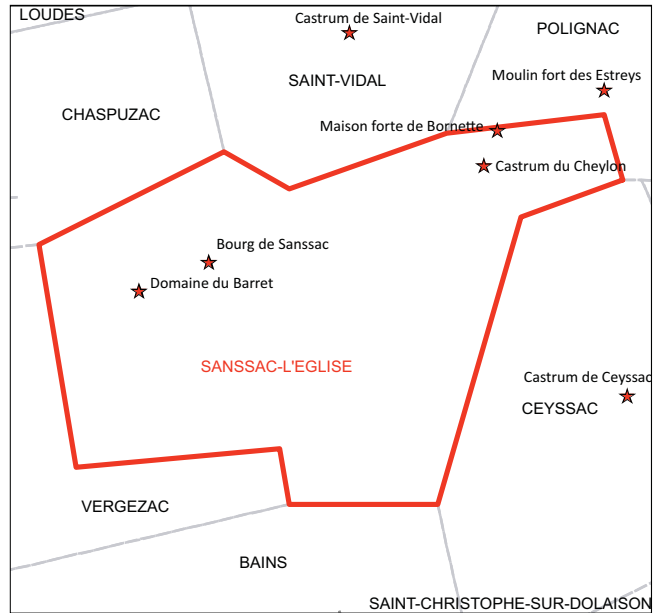
fig. 793. Vue des ouvertures de tirs flanquant le mur nord de Soubrey. Salettes.



fig. 795. Vue du bâtiment rectangulaire : une fortification moderne à Soubrey. Salettes.



### Sanssac-L'Église



## Bourg de Sanssac

1231 : *villa* de Sanssac<sup>683</sup>.

1364 : Incendie du village par les Routiers<sup>684</sup>.

1436 : L'église de Sanssac est en ruine, les paroissiens demandent au prévôt du Puy de *faire une pile au devant de la posterne de la basse-cour de Sanssac, en terre profane et dans la juridiction du prévost, pour la fortification de ladite église, de longueur de deux brasses et de largeur d'autres deux brasses*<sup>685</sup>.

1477 : *parochia Sanssaci*<sup>686</sup>.

1536 : Cité parmi les 24 villes closes du Velay<sup>687</sup>.

L'observation de l'extérieur des maisons du village ne laisse paraître aucun aspect réellement médiéval. Seuls certains murs construits en appareil de gros blocs de basalte font supposer l'ancienneté de certains édifices. L'abside de l'église semi-circulaire à l'intérieur et à trois pans à l'extérieur est caractéristique des édifices romans du XII<sup>e</sup> s.<sup>688</sup> L'occupation du site s'est semble-t-il développée autour du pôle ecclésial et de la rue de la dentelière (axe est-ouest : fig. 796). Au XV<sup>e</sup> s. l'église jouxte la poterne d'une basse-cour seigneuriale dont le propriétaire est le prévôt du Puy. La lecture du parcellaire permet d'envisager au sud et à l'est des limites d'extension du bourg pour le Moyen Âge. Aucun élément concernant l'enceinte médiévale n'a été repéré (fig. 797). Il se peut que la clôture du bourg ait procédé du confront plus que de l'élévation d'une muraille.

683 Chassaing (A.), Jacotin (A.), *op. cit.*

684 Jacotin (A.), *Preuves...*, *op. cit.*, t. 2 n°237 p. 41-42 ; Monicat (J.), *op. cit.*, p. 32.

685 Jacotin (A.), *Preuves...*, *op. cit.*, t. 4 n°680 p. 201, note 2.

686 Chassaing (A.), Jacotin (A.), *op. cit.*

687 Chassaing (A.), *Livre de Podio...*, *op. cit.*, t. 2, p. 347.

688 Thiollier (N.), *op. cit.*, p. 169.

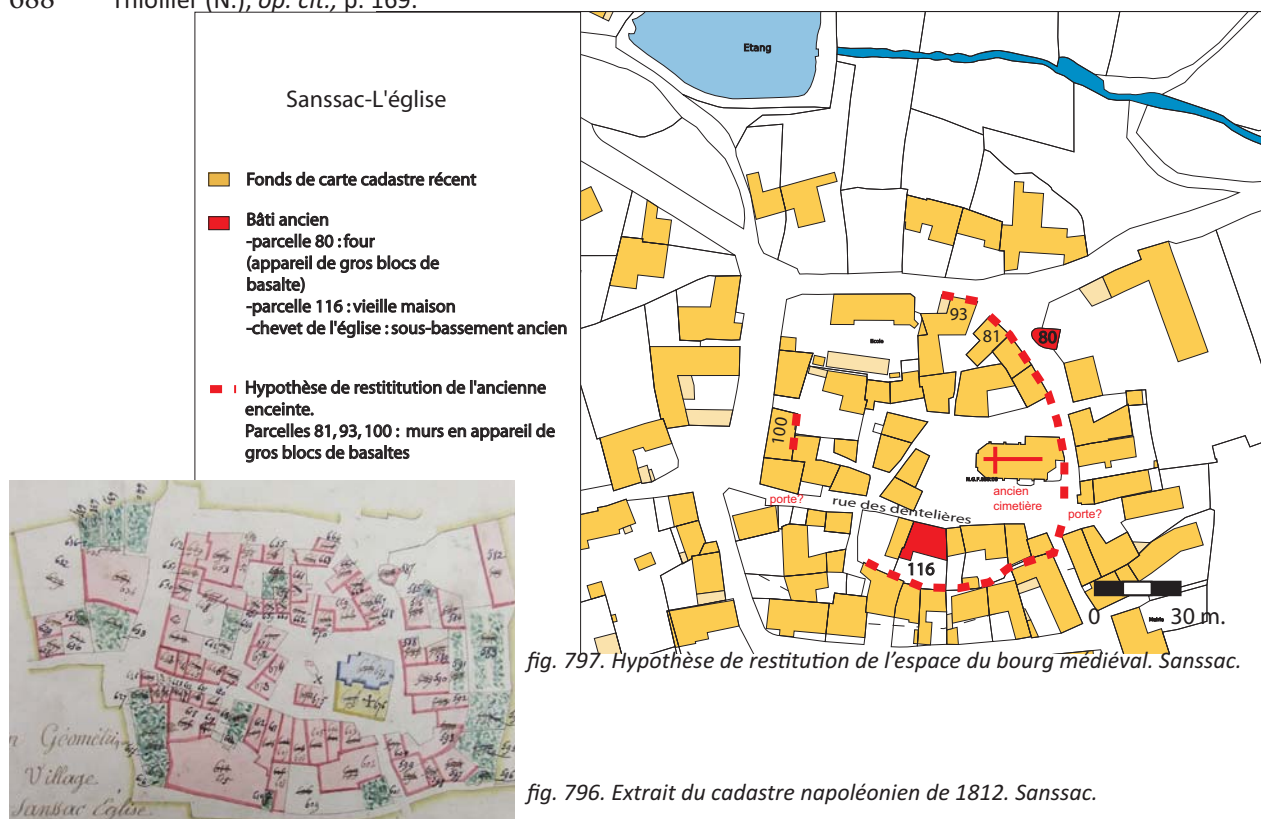


fig. 797. Hypothèse de restitution de l'espace du bourg médiéval. Sanssac.



fig. 796. Extrait du cadastre napoléonien de 1812. Sanssac.



### Maison forte de Barret

1250 : Lieu cité dans l'inventaire de l'Université de Saint-Mayol (Puy-en-Velay)<sup>689</sup>. Le seigneur possesseur est le seigneur du Bouchard, de Saint-Privat d'Allier.

XVII<sup>e</sup> s. : Claude de Roqueplan, seigneur de la Marade (Lissac) est seigneur du Barret<sup>690</sup>.

Le remaniement de l'édifice au XVII<sup>e</sup> s. a fait disparaître une partie de l'aspect défensif de l'édifice et de ses abords. L'intérieur de la maison date du XVIII<sup>e</sup> s. L'édifice s'organise sur trois niveaux autour d'un escalier droit central. Sur l'édifice lui-même les échauguettes d'angles ont été enlevées, seuls les corbeaux persistent. Sur la face nord, les latrines sont visibles par leur encorbellement arraché (fig. 798). En avant de l'édifice à l'est, trois tours circulaires en moellon de basalte situées dans l'ancienne clôture de l'ensemble présentent des attributions différentes (fig. 799). Celle au sud comporte une chapelle d'époque classique (voûte en cul de four, ouvertures, portail classique, sol dallé). Elle est d'un diamètre plus important que les deux autres (4,65 m). L'épaisseur du mur est de 103 cm (les autres : 86 cm). Deux canonnières en trous de serrures situés à la base, de 8 cm de diamètre pour une hauteur de 15 cm environ – la pierre étant très érodée – et à ébrasement interne, sont conservées à la base de la tour au nord et au sud. La tour semblait en posséder deux autres, qui sont actuellement en réemploi dans les murs délimitant un jardin juste autour (fig. 800). La tour la plus en avant à l'est a été successivement transformée en pigeonnier puis en four à pain au XIX<sup>e</sup> s. Elle possédait deux ouvertures de tirs situées à la base dont seul l'ébrasement interne a subsisté ; l'orifice est bouché. Enfin la dernière tour excentrée au nord est talutée, partiellement en ruine et a servi de pigeonnier (fig. 801). Le fossé entre ces tours et la maison a été comblé. Des étendues d'eau à l'ouest bloquent la venue de ce côté, comme un bâtiment – aujourd'hui disparu – visible sur le cadastre napoléonien à l'ouest. Il était possible que l'eau alimentait les fossés entourant la maison qui est talutée sur la face est. Les éléments défensifs des tours remaniées se rapportent au XVI<sup>e</sup> s. (canonnière en trou de serrure de petit diamètre). En revanche la maison forte a pu trouver son origine dans le courant du XV<sup>e</sup> s. comme le laisse supposer les dispositions suivantes : corps de logis rectangulaire avec latrines et échauguettes d'angles, fossés en eau et tours circulaires sur la clôture d'enceinte.

---

689 Chassaing (A.), Jacotin (A.), *op. cit.*

690 Dossier de la CRMH (DRAC, Inventaire).



fig. 798. Vue de la face nord avec latrines et échauquettes. Le Barret.

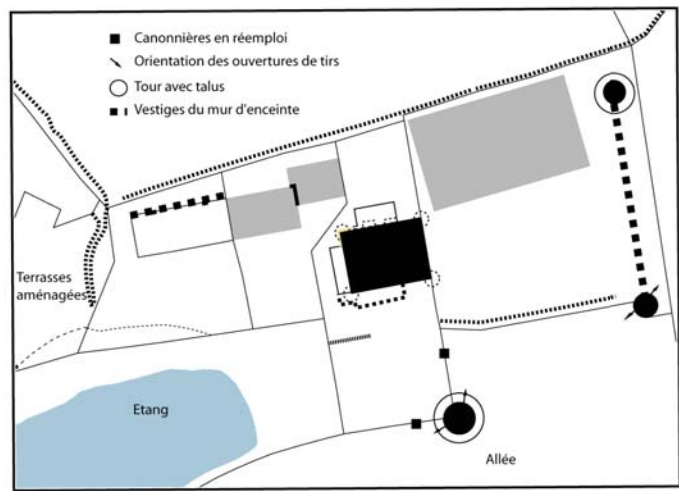


fig. 799. Plan général. Le Barret.

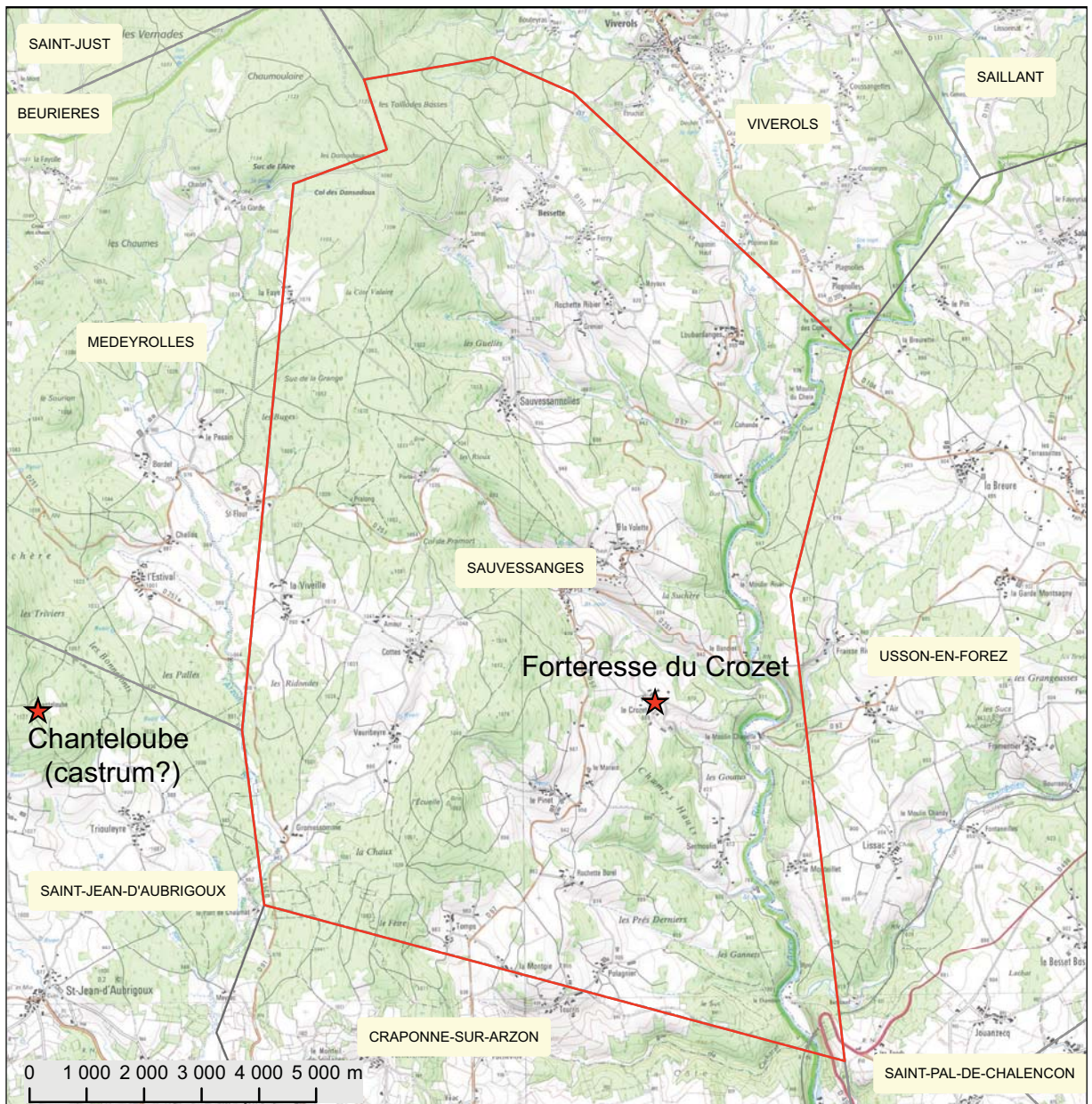
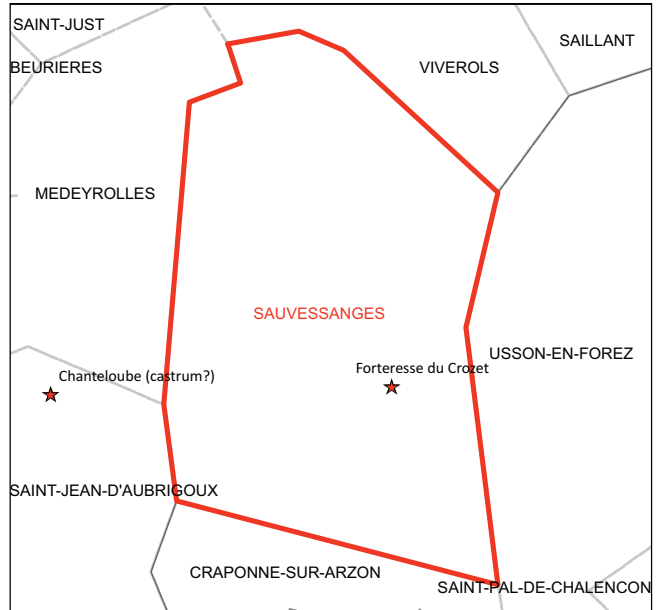
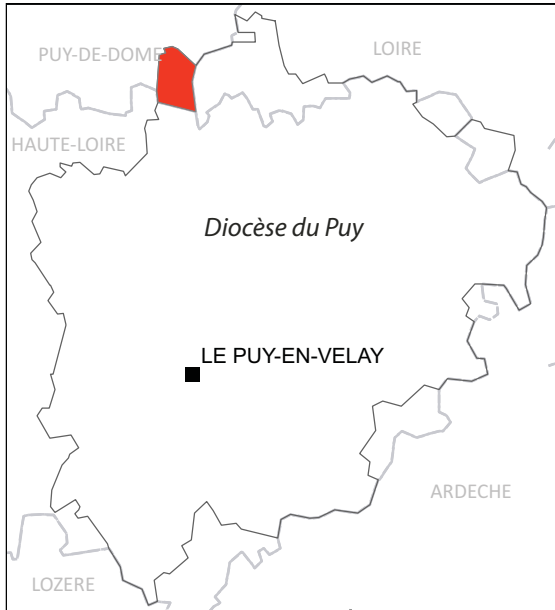


fig. 800. Détail d'une canonnière en trou de serrure. Le Barret.



fig. 801. Tour pigeonnier. Le Barret.

### Sauvessanges (Puy-de-Dôme)



### Forteresse du Crozet

1249 : Jean Crozet, damoiseau.

1367 : Construction d'une forteresse autorisée par le comte Jean de Boulogne et d'Auvergne au profit d'un de ses vassaux, Ponchon Bœuf.

Démolie à la Révolution. Plan visible sur le cadastre napoléonien de 1830-1840.

Situé sur une hauteur d'une boucle de l'Ance, à l'est du bourg de Sauvessanges, le lieu est dans la dépendance de la seigneurie de Viverols.

*Ses dimensions étaient modestes [:] un seul étage surmonté de greniers et galetas, et son plan rudimentaire [ :] une cour rectangulaire, quatre tours d'angle, un fossé à pont-levis<sup>691</sup>.*

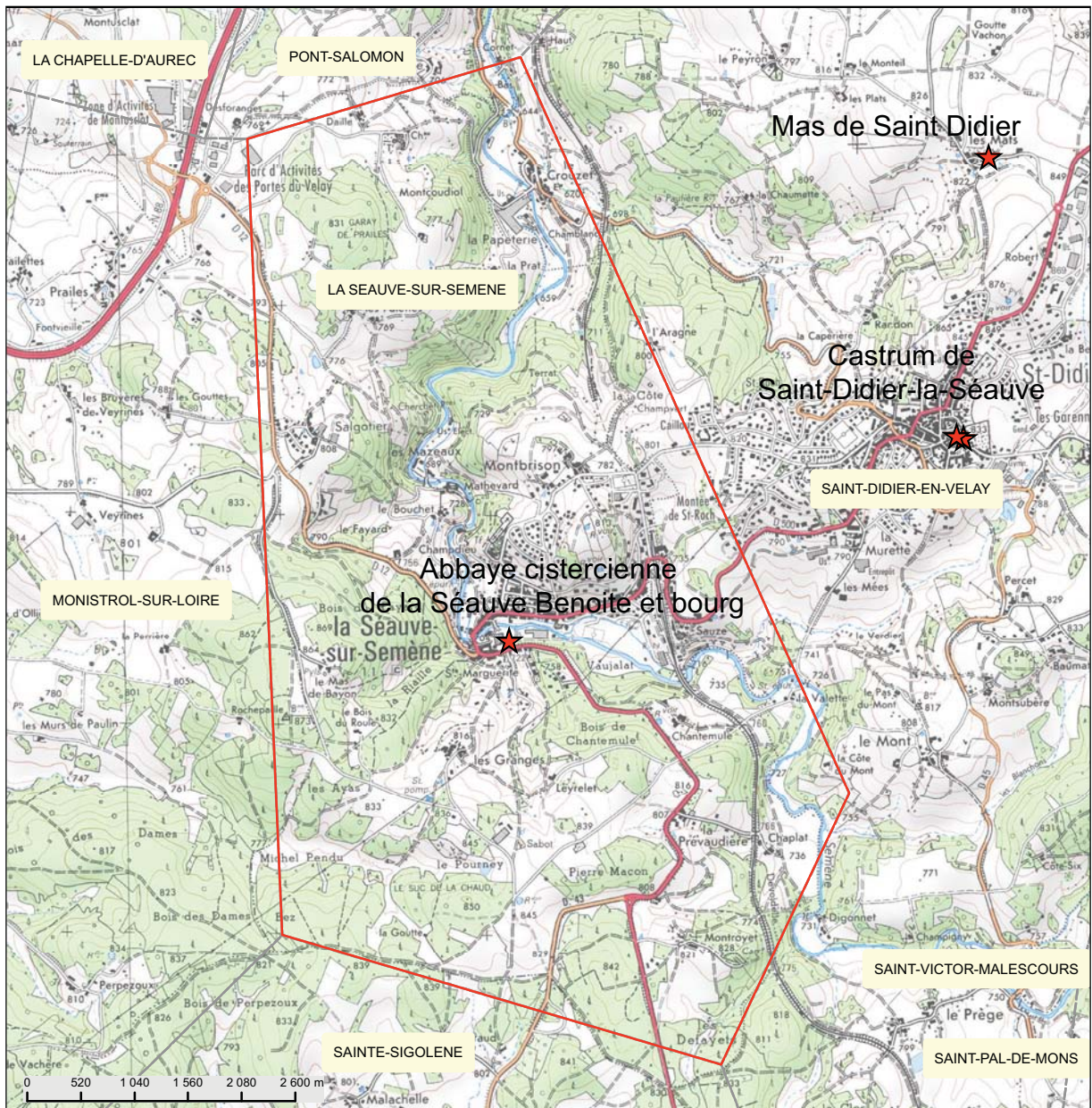
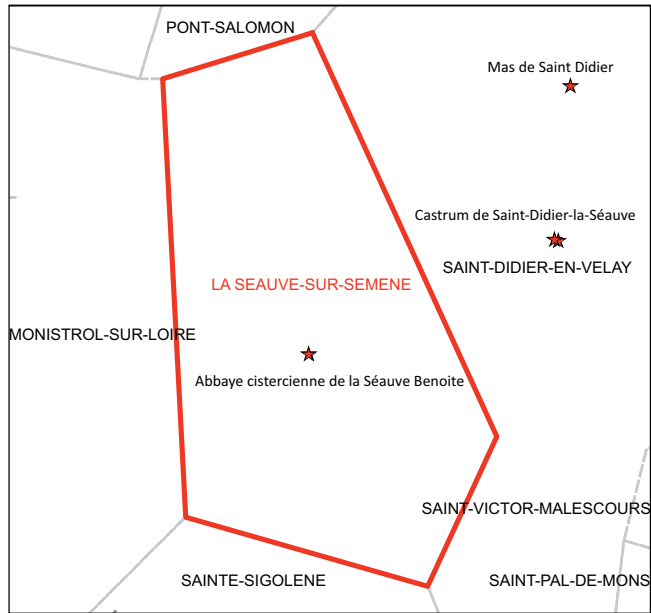
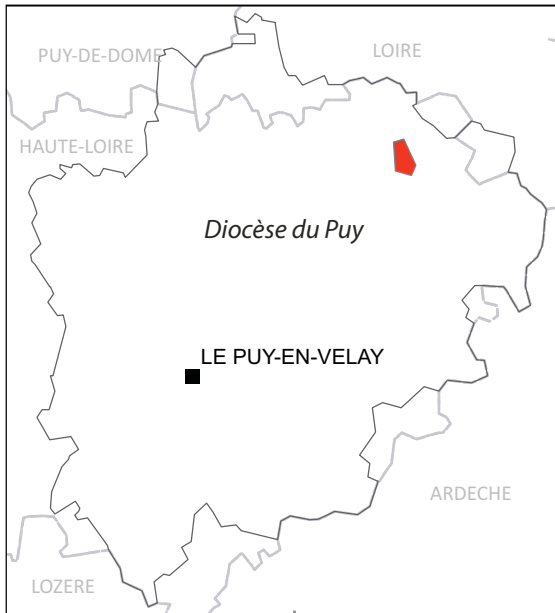
Les habitants des villages du Crozet, le Marais, le Pinet, Rochette, Sermoulis et le Monteillet devaient travailler à l'entretien du château et à sa garde<sup>692</sup>.

---

691 Mathieu (R.), « Châteaux oubliés..., *op. cit.*, p. 52.

692 Mathieu (R.), « Châteaux oubliés..., *op. cit.*, p. 51.

### Séauve-sur-Semène (La)



Abbaye cistercienne La Séauve-Benoîte

970 : Lieu<sup>693</sup>.

1226 : *domus*<sup>694</sup>.

1270 : *sanctimoniales*<sup>695</sup>.

1285 : Hommage par Jausserand, seigneur de Saint-Didier, de la maison de la Séauve, avec la seigneurie, de ce qu'il a à la Garde de la Séauve<sup>696</sup>.

1359 : *monasterium*<sup>697</sup>.

1563 : Prise de l'abbaye et pillage des biens.

Avec Clavas (Riotord) et Bellecombe (Yssingeaux), c'est une des trois abbayes cisterciennes du Velay dépendantes de l'abbaye de Mazan en Ardèche. Les seigneurs de Saint-Didier sont très certainement à l'origine de leur fondation<sup>698</sup>.

L'abbaye se situe en fond de vallée dans une boucle formée par la Semène. Elle a été fortement remaniée à l'époque classique et dans le courant du XIX<sup>e</sup> s., effaçant ses dispositions d'origine<sup>699</sup>. Un petit bourg s'est développé à proximité de l'abbaye (fig. 802).

« Pour ne pas subir le sort des établissements voisins de Clavas, de Bellecombe, ou de Viaye, elle [Marguerite de Saint-Priest] fortifie La Séauve de **tours, guérites, fossés, d'une nouvelle enceinte, d'un pont-levis et entretient à ses frais jusqu'à vingt soldats**. Elle accueille le duc de Nemours pendant le siège de Saint-Didier et voit son couvent «pétardé» par la garnison de Monistrol. Le 15 février 1597 elle fait dresser un acte de notoriété de tous les tracas qui ont émaillé son abbatiat, afin de justifier l'état financier du monastère »<sup>700</sup>. Malgré la prise de l'abbaye en 1563, aucune muraille n'est présente autour du bourg de la Séauve en 1592<sup>701</sup>.

693 Chassaing (A.), Jacotin (A.), *op. cit.*

694 *Ibidem.*

695 *Ibid.*

696 Lascombe (A.), *Répertoire général...*, *op. cit.*, art. Saint-Didier et Joyeuse.

697 Chassaing (A.), Jacotin (A.), *op. cit.*

698 Fraisse (abbé H.), « Baronnies de Saint-Didier... », *op. cit.*

699 Cf. Travaux Bouvard (E.), *op. cit.*

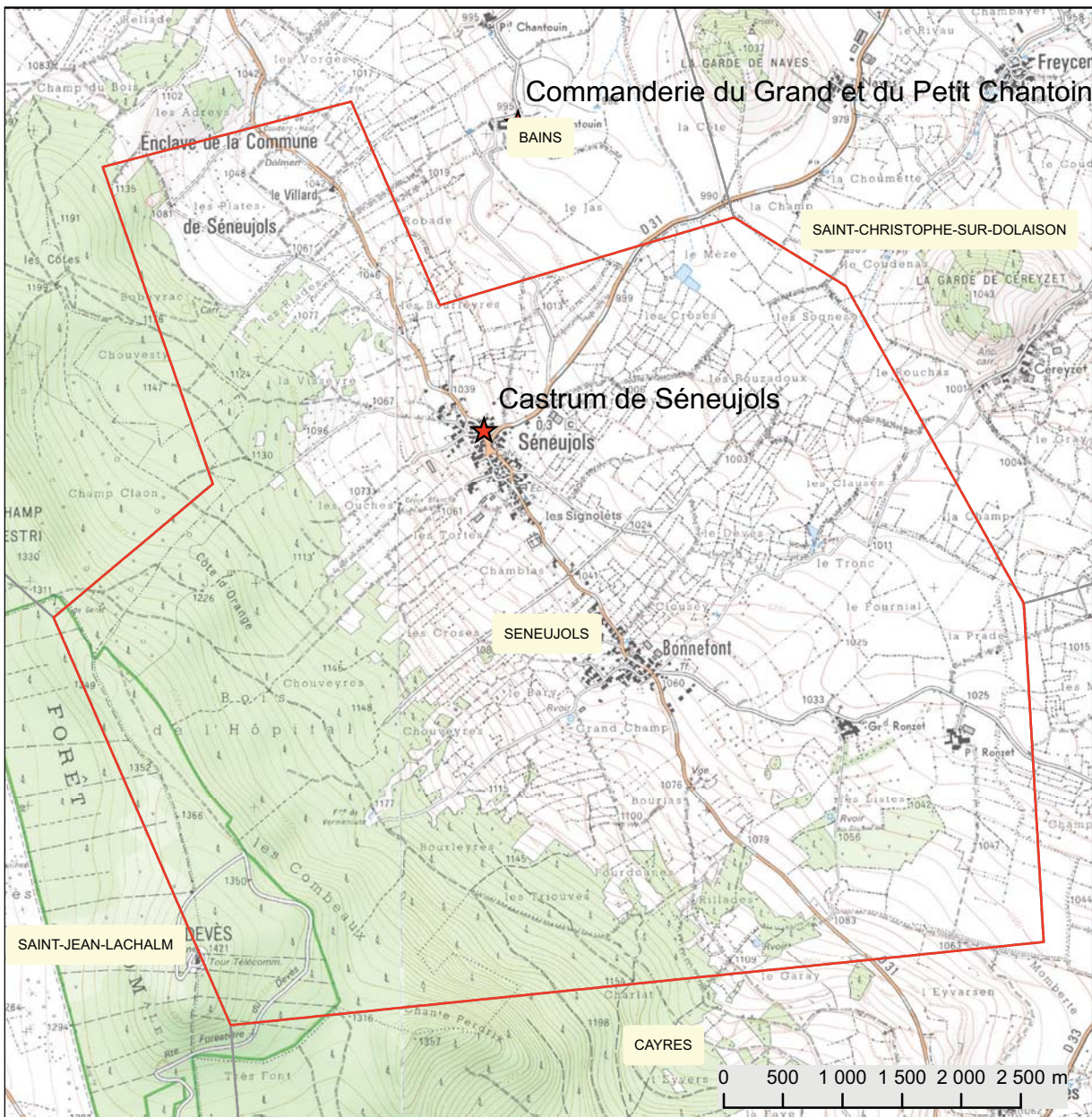
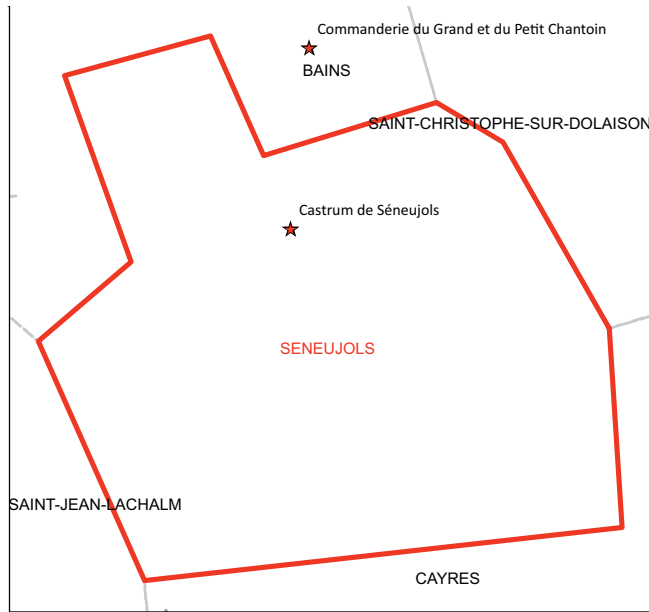
700 Theillière (abbé J.-B.), « Bellecombe... », 1870-1871.

701 Poble (P.-É.), *La citadelle...*, *op. cit.*, p. 31.



fig. 802. Extrait du cadastre napoléonien de la Séauve, abbaye et bourg (s.d. probablement 1813). La Séauve sur-Semène.

### Séneujols



Castrum de Séneujols

1160 : Lieu<sup>702</sup>.

1178 : *ecclesia*<sup>703</sup>.

1226 : Pierre de Séneujols<sup>704</sup>.

1267 : *castrum*<sup>705</sup>.

1328 : Catherine de Séneujols, fille du sieur (*domicelli*) Bernard de Séneujols, ratifie en faveur du prieuré des Augustines de Vals la renonciation à tous ses biens qu'elle avait fait le 14 nov. 1299 quand elle fut admise comme religieuse dans ce prieuré<sup>706</sup>.

1347 : Noble Gui de la Rodde, seigneur de Séneujols<sup>707</sup>.

1548 : Hommage pour Christophe de la Rodde pour la haute, moyenne et basse justice à Séneujols à Jean de Vesc et Floride de Montlor, barons de Montbonnet et de Mirmande<sup>708</sup>.

1591 : Le duc de Nemours fait livrer de la poudre, des mèches et des balles<sup>709</sup>. Pierre de la Rodde, dit le cadet de Séneujols, tue le baron de Saint-Vidal.

ca. XVII<sup>e</sup> s. : Réalisation de peintures.

Des plans sont établis dans une étude locale<sup>710</sup> et par une notice de l'Inventaire actualisée en 2002 qui reprend les analyses d'un ancien rapport de la CRMH, effectué en 1993<sup>711</sup>. La chronologie de construction dressée par ces études indique une fourchette comprise entre le XIV<sup>e</sup> s. et le XV<sup>e</sup> s. pour les parties médiévales avec des nouveaux aménagements menés dans la seconde moitié du XVI<sup>e</sup> s. Le site est habité et la parcelle rectangulaire dans laquelle s'insèrent les bâtiments est densément construite (fig. 803). L'élément le plus remarquable est une haute tour quadrangulaire (13 m x 16 m env.) dont le gabarit est presque identique à la tour de Polignac bien qu'elle n'ait pas conservé sa hauteur initiale contrairement à celle de Polignac (fig. 804). La construction laisse apparaître quelques ouvertures d'origine : de petites fenêtres rectangulaires étroites à chanfrein large. L'appareil de construction est en moellons de basalte, les chaînes d'angle en brèche volcanique. Une salle basse conserve un voûtement en arêtes et un pilier central (fig. 805). Des bâtiments sont venus s'accoler progressivement dans le prolongement est. Les dispositions extérieures nord montrent une porte à accolade bouchée et des corbeaux qui soutenaient peut-être une galerie (fig. 807). Le bâtiment situé à l'extrémité est aveugle en face nord mais s'ouvre d'une tour en façade sur cour (fig. 808). Enfin, la cour comporte une entrée comportant un portail couvert d'une bretèche imposante (fig. 809) et défendue par deux canonnières à la française (embrasure profonde extérieure et intérieure, fig. 810).

702 Chassaing (A.), Jacotin (A.), *op. cit.*

703 *Ibidem.*

704 Jacotin (A.), *Preuves...*, *op. cit.*, t. 1 n°113.

705 Chassaing (A.), *Livre de Podio...*, *op. cit.*, t. 1, p. 80.

706 Fidel Fita S J (Révérend-Père), « Le monastère de Vals près le Puy ..., 1870-1871, p. 289.

707 A.D. de Haute-Loire : G5 f°126.

708 A.D. de Haute-Loire : 61J126.

709 Chassaing (A.), *Mémoires de Jean Burel...*, *op. cit.*, p. 286, notes.

710 Courtois (B.), Coin (M.-L.), Perrussel (M.), Rocher (L.), *Au pied du Devès, Séneujols...*, *op. cit.*, p. 240.

711 Thouin (S.), Galland (B.), Corvisier (C.), *Haute-Loire...*, *op. cit.*, notice Séneujols.



La tour peut s'inscrire par comparaison aux autres tours quadrangulaire du Velay (Polignac, Poinçac et la Tour à Coubon ou Le Charrouil à Loudes) dans une chronologie fin XIV<sup>e</sup>-début XV<sup>e</sup> s. Les adjonctions peuvent avoir eu lieu dans le courant du XV<sup>e</sup> s. (porte à accolade et galerie) par comparaison aux remaniements connus pour cette période dans le bâtiment de « la Seigneurie » à Polignac qui comprend aussi l'adjonction d'une galerie. Enfin, le dernier logis en retour d'équerre est sans doute moderne et comporte des peintures italiennes classicisantes. Le portail fortifié comporte quant à lui au moins trois états inscrits dans la période moderne. La césure d'installation de la porte en arc brisé semble recouper les canonnières à la française. Ces dernières ont quant à elles été aménagées au XVI<sup>e</sup> s. On connaît des exemplaires de ce type de canonnière au Monastier, attesté par les textes en 1525 et à la tour Perdue au Puy-en-Velay édifée vers 1567-1568. L'aménagement de bretèche en brèche taillée est en revanche une adjonction nette sur le chemin de ronde à l'époque moderne (arc sur mâchicoulis à arête vive, présence de canonnière en trou de serrure). L'arc de la porte, avec un arc surbaissé et des moulurations plus marqué peut donc s'inscrire, à cause de sa mise en œuvre et des moulurations, au plus tôt dans la seconde moitié du XV<sup>e</sup> s. et ici plutôt au début du XVI<sup>e</sup> s. en raison de la chronologie relative.

La famille de la Rodde entre en possession du site dans le courant du XIV<sup>e</sup> s. Elle est sans doute à l'initiative de la tour du site, puis des aménagements du XVI<sup>e</sup> s..

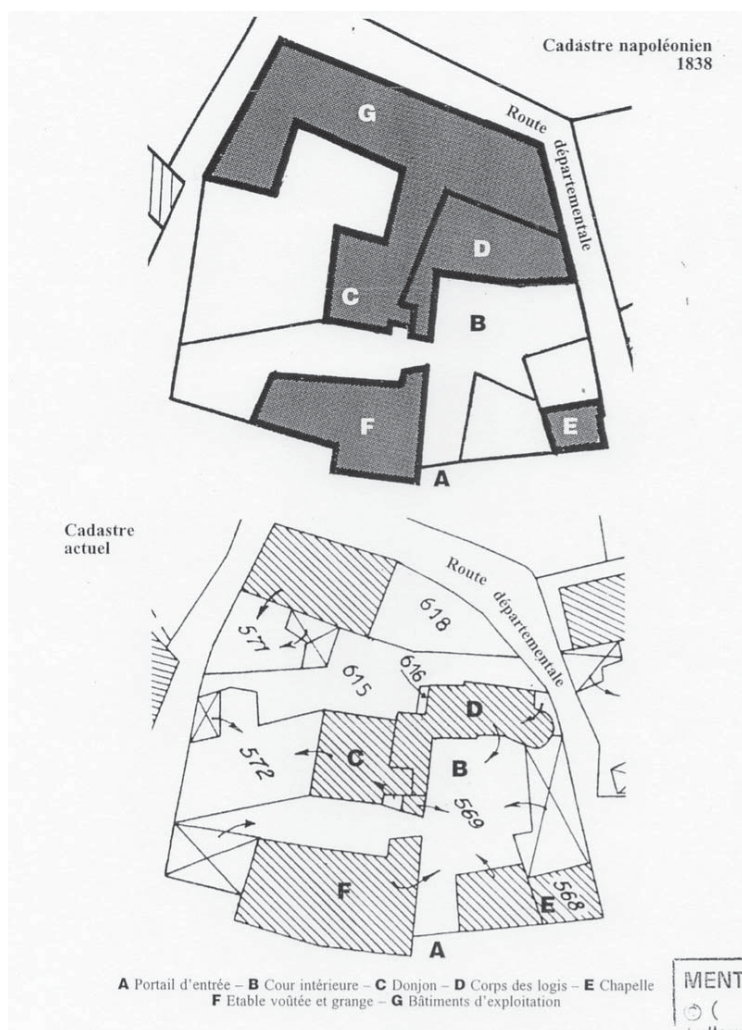


fig. 803. Plan de la parcelle et localisation des bâtiments. Séneujols. (Courtois (B.), Coin (M.-L.), Perrussel (M.), Rocher (L.), *Au pied du Devès, Séneujols...*, 1996 p. 226).



fig. 804. Tour quadrangulaire de Séneujols.



fig. 805. Salle basse avec pilier central. Séneujols.

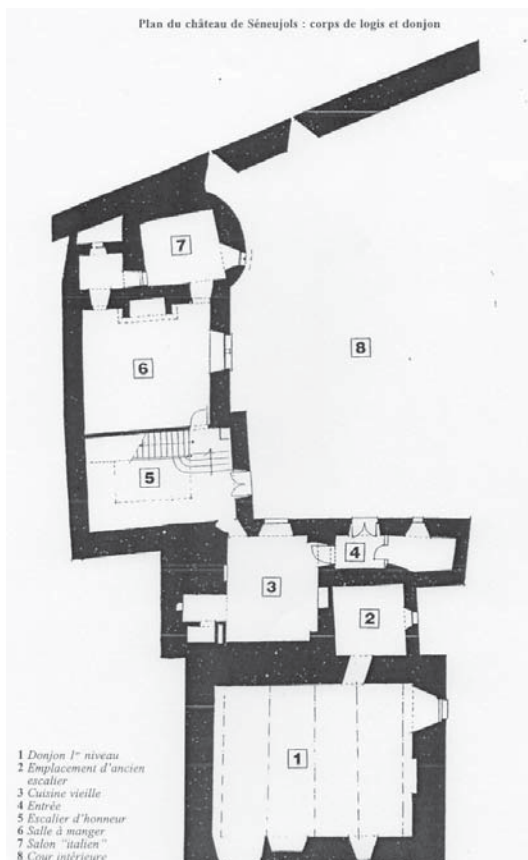


fig. 806. Plan du flanc nord de la parcelle. Séneujols. (Courtois (B.), Coin (M.-L.), Perrussel (M.), Rocher (L.), op. cit., p. 121).



fig. 807. Vue du flanc nord : tour et adjonction d'un petit corps de bâtiment. Séneujols.

fig. 808. Vue du flanc nord : extrémité est : dernier corps de logis aveugle moderne, comportant une tour en façade sur cour. Séneujols.



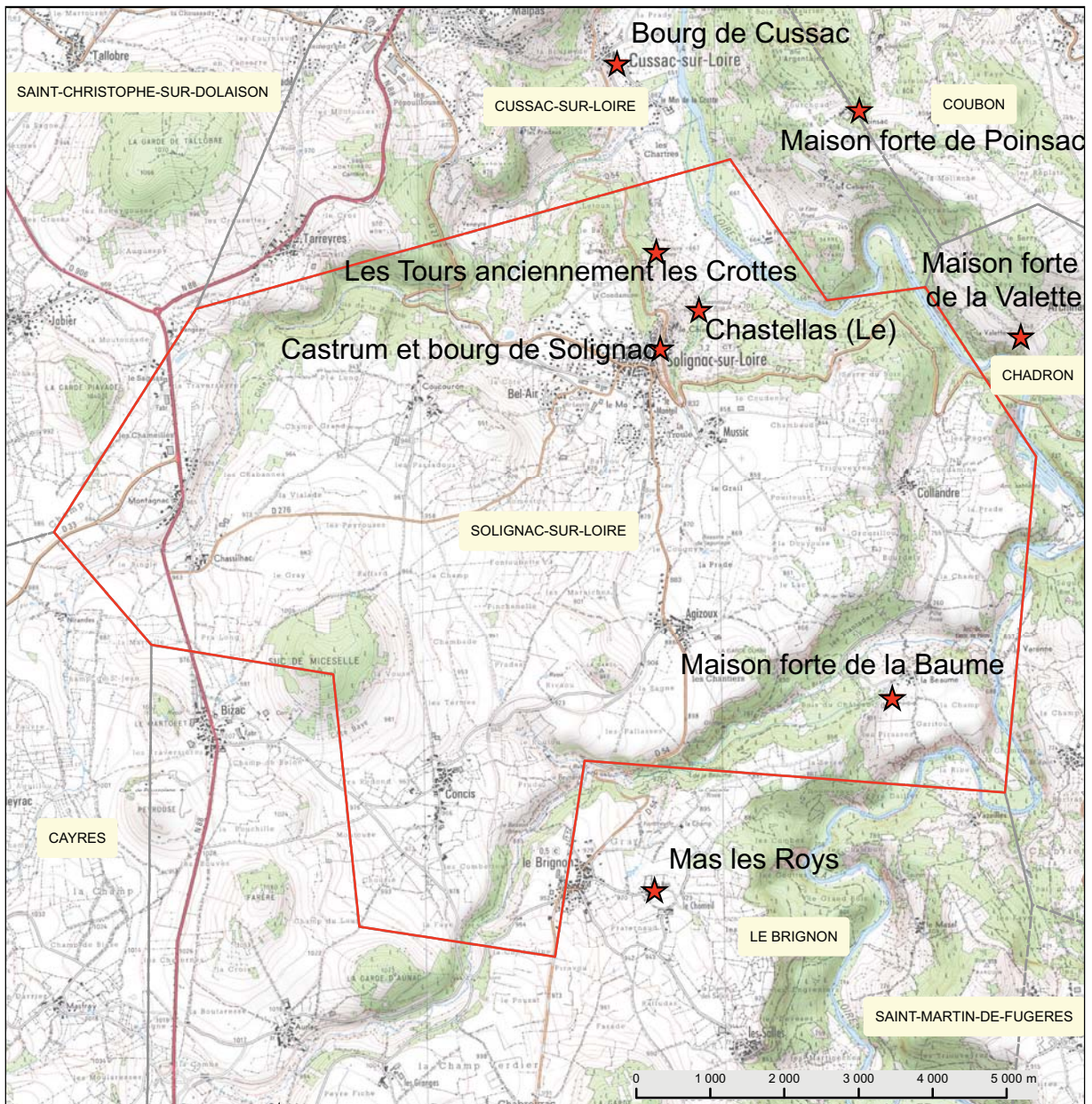
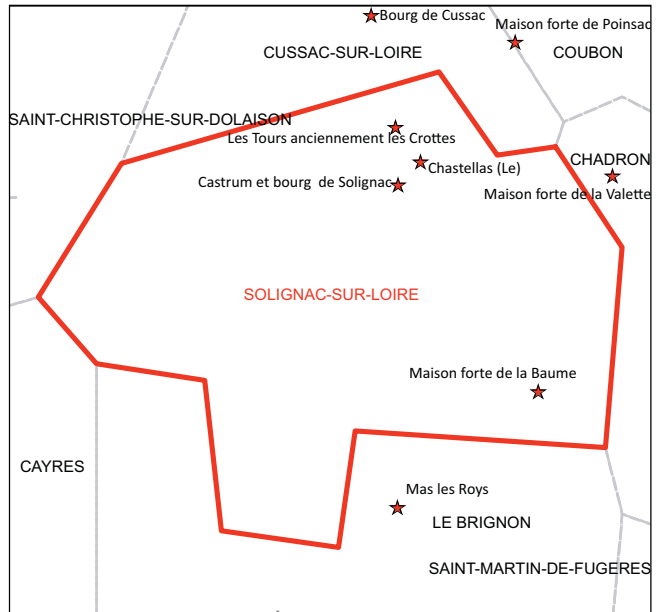
fig. 809. Portail fortifié moderne. Séneujols.



fig. 810. Vue du portail depuis la cour. Séneujols.



### Solignac-sur-Loire



Solignac

996 : *vicaria*<sup>712</sup>.

ca. 1000. : Un Bertrand, prieur de Solignac, dont le site relève de Saint-Chaffre<sup>713</sup>.

ca. 1000. *alter Vuilhermus, ex genere Nobili de castro solemniaco oriundus, beati Odilonis abbatis Cluniacensis ex sorore nepos*<sup>714</sup>.

1080 : *ecclesia*, Abandon des droits des Polignac sur l'église Saint-Vincent<sup>715</sup>.

*ecclesiam scilicet sancti vincentii de Solemniaco, quam episcopus Ademarus bonae memoria monasterio concessit, et vicecomes Pontius cum fratre suo Heraclio et matre sua Axiuliendis dederunt dominationem quam in eadem ecclesia retinebant*<sup>716</sup>. Le vicomte Pons, ses deux frères Pierre et Héraclie, leur mère Auxiliende, Bertrand et Béraud, fils de Pons et Sylvius fils de Pierre, se démirent de leurs biens de l'église de Solignac suite à une injonction d'Adhémar de Monteil, intervenant dans le conflit qui l'oppose aux deux frères de Polignac. Les biens de l'église sont confiés aux Bénédictins de Saint-Chaffre.

Autour de l'an mil, Pons et Pierre accaparent les biens de l'église de Solignac. On retrouve ces deux personnages dans un acte de 1080 annonçant l'abandon de leurs prétentions sur l'église de Solignac. On apprend également que Béraud et Bertrand sont fils de Pons, vicomte de Polignac. Les seigneurs de Solignac portent ensuite le nom de Béraud. Il ne fait pas donc pas de doute que ce lignage est issu de la famille de Polignac.

Autour de l'an mil également on apprend l'existence du *castrum* au détour de la nomination d'un *Vuilhermus*, noble du *castrum* de Solemniac. Il s'agirait de Guillaume II, abbé du Monastier, neveu par sa mère (fille de Mercoeur) de Saint-Odilon. Ce *castrum* existe-t-il déjà au moment où l'église est accaparée par les Polignac ? Vraisemblablement, la famille de Béraud prend le nom de Solignac dans le courant du XII<sup>e</sup> s. une fois le site définitivement « géré » par la famille malgré l'intervention de l'évêque pour le mettre sous la protection de Saint-Chaffre. Le même scénario se lit à Polignac où l'arrivée de la famille des Armand sur le site n'est effective qu'au milieu du XI<sup>e</sup> s. alors qu'auparavant la forteresse semblait relever en premier lieu de l'évêque du Puy<sup>717</sup>.

Castrum de Solignac

1000 : *castrum*<sup>718</sup>.

1164 : Cité dans la bulle papale<sup>719</sup>.

1195 : Traité d'accord entre Pons de Montlaur, l'évêque du Puy et Guérin de Luc sur les prétentions

712 Chassaing (A.), Jacotin (A.), *op. cit.*

713 Chevalier (U.), *Cartulaire...*, *op. cit.*, n°37 et 39.

714 Chevalier (U.), *Cartulaire...*, *op. cit.*, n°12.

715 Jacotin (A.), *Preuves...*, *op. cit.*, t. 1 n°34 p. 92.

716 Chevalier (U.), *Cartulaire...*, *op. cit.*, n 235.

717 Cf. Notice de Polignac et Bizri (M.), « Polignac... », *op. cit.*

718 Chevalier (U.), *Cartulaire...*, *op. cit.*, n°12 ; Lauranson-Rosaz (C.), *L'Auvergne carolingienne...*, *op. cit.* suppose un lignage première moitié XI<sup>e</sup> s.

719 Chassaing (A.), *Livre de Podio...*, *op. cit.*, t. 1, p. 76-78.

sur les terres de Solignac et Meyras<sup>720</sup>. Béraud cède celles qu'il avait à Héraclé de Polignac (puisqu'il part en Terre Sainte).

1200 : Béraud II rend hommage à l'évêque du Puy Bertrand de Chalencon, pour ses châteaux et baronnies de Solignac et Goudet<sup>721</sup>.

1251 : Achat par Béraud III à Gilbert de Goudet, de fours et autres choses qu'il avait dans le château de Solignac<sup>722</sup>.

1261-1262 : Série d'hommages de chevaliers et d'écuyer pour leurs biens au mandement et château de Solignac<sup>723</sup>.

1267 : Dans la mouvance de l'évêché du Puy<sup>724</sup>.

1309 : Noble Béraud de Solignac reconnaît le château et mandement de Goudet, du château et mandement de Solignac (à l'exception de ce qu'il tient du seigneur de Montlaur), le château et mandement d'Aurec, (...) la forteresse de Roziers au mandement d'Aurec, le mas des Sauvages<sup>725</sup>.

1325 : Récompense par Charles le Bel pour son implication dans guerre de Gascogne.

Gilbert a quatre fils : Béraud III, Bertrand, institué héritier des La Roue par son oncle, Lioutaud et Raymond (religieux).

Succession Solignac-La Roue-Polignac<sup>726</sup>.

1344 : Hommage par Sieur Lioutaud, seigneur de Solignac, chevalier, à l'exception du château et mandement de Goudet<sup>727</sup>.

1381 : Le vicomte de Polignac rend hommage pour Goudet et Solignac<sup>728</sup>.

Le *castrum* est circonscrit dans un étroit espace triangulaire au nord de l'éperon que forme une coulée basaltique. Un cimetière occupe aujourd'hui cet espace, installé là depuis les années 1860-1870. Le cadastre napoléonien de 1836 ne montre pas l'emplacement précis de bâtiment dans cet espace sinon une forme circulaire qui cristallise une citerne ou un puits, peut-être une tour (fig. 811).

Les vestiges de cet espace s'appréhendent seulement dans leur emprise sur la courtine (fig. 812). À l'est, une tour quadrangulaire est partiellement ruinée (fig. 813). On lit deux à trois niveaux d'élévations. Le premier niveau était voûté, le caveau installe son fronton dans l'arc de ce voûtement initial. Construite en moellons de basalte, des primes retaillés sont disposés en boutisse et matérialisent un bandeau séparant les 1 à 2 niveaux inférieurs de ceux supérieurs. Par ailleurs, on note l'emploi de blocs d'arkoses sur les niveaux supérieurs de l'élévation, qui ne conservent qu'une ouverture masquée par la végétation en face occidentale. Ainsi, les éléments permettant d'approcher une datation restent ténus. À cause du plan de la tour, on peut l'envisager dès les XII<sup>e</sup>-XIII<sup>e</sup> s. bien que cette forme perdure jusqu'au XV<sup>e</sup> s. Son analogie avec la mise en œuvre des Crottes, située en contrebas

720 Forestier (F.-H.), éd. *Histoire généalogique...*, *op. cit.*, p. 203-204 [Ms §108-109].

721 *Ibidem*.

722 *Ibid.*

723 Jacotin (A.), *Preuves...*, *op. cit.*, t. 4, n°642 p. 51-53.

724 Chassaing (A.), *Livre de Podio...*, *op. cit.*, t. 1, p. 79-81.

725 Lascombe (A.), *Répertoire général...*, *op. cit.*, art. Solignac-sur-Loire.

726 Forestier (F.-H.), éd. *Histoire généalogique...*, *op. cit.*, p. 203-204 [Ms §108-109].

727 Lascombe (A.), *Répertoire général...*, *op. cit.*, art. Solignac-sur-Loire.

728 *Ibidem*.

du site (cf. ci-après), fait envisager une édification à la même période, soit dans le premier tiers du XIV<sup>e</sup> s. Ainsi, l'*opus spicatum*, mise en œuvre peu courante mais apparemment plus fréquente sur les constructions en basalte dans le contexte solignacois, est sans doute à rapprocher de cette chronologie. En courtine occidentale, un pan de mur (fig. 814) conserve un appareil constitué de moellons de basalte disposés en *opus spicatum*. Une élévation située à l'extrémité nord de l'éperon (sur un replat) comprend également une mise en œuvre en *opus spicatum* (n°10 sur fig. 811)). On ne distingue l'emploi de l'*opus spicatum* que sur une seule des maisons du front oriental appartenant au bourg. Ainsi, ces parements ont pu être édifiés au début du XIV<sup>e</sup> s.

Deux tours semi-circulaires (fig. 815) encadrent la roche basaltique à l'extrémité nord du *castrum* (n°1 sur fig. 811). De tels avant-corps ont été reconnus à Arlempdes et Chalencon (Saint-André-de-Chalencon) dans une chronologie possible du XIII<sup>e</sup> s.

### Basse-cour de Solignac

1264 : *Vidimus* par lequel le seigneur de Solignac et plusieurs autres gentilshommes manans au château de Solignac ont fait plusieurs articles comme de faire le guet<sup>729</sup>.

1313-1358 : *maisons que jouxte le portal de Porte Faujeyre à Solignac*<sup>730</sup>.

1363 : Mandement d'Armand IX, vicomte de Polignac, et de sa femme, de recevoir dans le château fort de Solignac les hommes du lieu de Talobre (*homines habitantes mansum de Talobre*) sous la responsabilité du vassal Barthelémy bourgeois du Puy (*et eumdem gaytandum [le château de Solignac], pro evitandis periculis guerrarum presencium* pour les protéger contre les dangers de la guerre)<sup>731</sup>.

1536 : Cité parmi les 24 ville closes du Velay<sup>732</sup>.

1590 : Prise du bourg de Solignac par les Ligueurs avec un pétard posé à la porte du bourg et aux engins à feu pour faire brèche dans la muraille : *ce qui fut (...) exécuté (...) lesdits pétards et engins firent ouverture de la porte et de dix ou douze brassées de muraille.*

Les assaillants se rendent *jusqu'à la porte dudit château : à laquelle lesdits sieurs chefs firent donner le pétard, ensemble, à la première des trois murailles dont il est ceint*<sup>733</sup>.

1610 : Épisode d'incendie par les Ligueurs : le château est incendié *comme fust l'église de Saint-Loup et certaines maisons desdits habitants de ceste ville et cloistre de l'esglise parrochiale* et autres maisons brûlées ou abattues.

1744 : *Monseigneur le vicomte de Polignac, un château, chazal, bassecour et Revelin situé au lieu de Solignac confronte au levant couchant et bise les rochers du lieu, et du midy espace de terres des révérends pères jésuites et place publique ou fort dudit lieu contenant deux cartonnades quatre boisseaux (...)*<sup>734</sup>

*Les révérends pères jésuites du Puy comme prieur de Solignac*

*-une maison habitable et basse-cour et jardin (...) confronte au levant les rochers dudit lieu, du cou-*

729 Jacotin (A.), *Preuves...*, op. cit., t. 4 n°642 p. 57 : f° 91.

730 Jacotin (A.), *Preuves...*, op. cit., t. 4 n°642 p. 24.

731 Jacotin (A.), *Preuves...*, op. cit., t. 4 n°696 p. 237.

732 Chassaing (A.), *Livre de Podio...*, op. cit., t. 2, p. 347.

733 Anonyme, « La Prinse de la ville et chasteau de Solignac... », 1872-1873.

734 A.D. de Haute-Loire : 1C955-958 : Vol. 4 Comprend le cahier des biens prétendus nobles dans le mandement de Solignac ; p. 2126.



chant l'église et le cimetière, (...), du midy le cimetière et **entrée du fort** et de bise espace de terre ci-après confronte passage entre deux (...).

-plus un espace de terre...confronte au levant les rochers dudit lieu, du couchant et bise **place ou fort du château du seigneur de Polignac**, et du midi la maison ci-dessus confrontée et chazal vaquant (...)<sup>735</sup>

1870 : Emplacement actuel du cimetière.

Le bourg s'étend au sud de l'éperon. L'église marque sans doute la séparation entre le *caput castris* et la basse-cour (fig. 816). Elle conserve une base romane construite en appareil de brèche volcanique. Des constructions s'accolaient sur le flanc nord où un arrachement de cheminée est encore visible (n° 3 sur fig. 811). À l'époque moderne, le bourg au sud est clairement séparé de l'espace prieural, dénommé « le fort » dans les documents modernes. Le bourg a pu se développer après les XII<sup>e</sup>-XIII<sup>e</sup> s. une fois l'installation des Béraud dans le *castrum*. À la fin du XIII<sup>e</sup> s. les habitants négocient autour de la question du guet. Une des portes du bourg est citée dans un texte de la première moitié du XIV<sup>e</sup> s. (porte Faugeyre). Deux autres portes comportent des toponymes encore d'usage dans le bourg (porte de la Moutonne (disparue) et porte de Beauzac -moderne- fig. 817). Plusieurs maisons attestent encore d'une origine tardo-médiévale dans cet espace méridional (fenêtre à meneau, porte à accolade, maison à tour d'escalier centrale peut-être des XV<sup>e</sup>-XVI<sup>e</sup> s.). Les différentes maisons du front oriental, sur le rebord de l'éperon (fig. 817) ne conservent pas d'aménagements défensifs, ni même leur ancien crénelage représenté dans le croquis du château de Solignac par Jean Burel, pour illustrer sa prise en 1590 (fig. 818).

Deux tours semi-circulaires sont visibles sur le front occidental (fig. 815). Elles sont construites en appareil de moellons de basalte. Elles ceignent un premier espace castral. Une lice ou fausse braie a pu être aménagée dans le courant du XV<sup>e</sup> s., au bout de laquelle une tour circulaire s'installe (n°10 sur fig. 811 et cf. fig. 819), lors du second flanquement du site.

735 A.D. de Haute-Loire : 1C955-958 : Vol. 4 Comprend le cahier des biens prétendus nobles dans le mandement de Solignac, p.2127v.



fig. 812. Vue générale des pans de murs sur l'éperon nord. Solignac-sur-Loire.

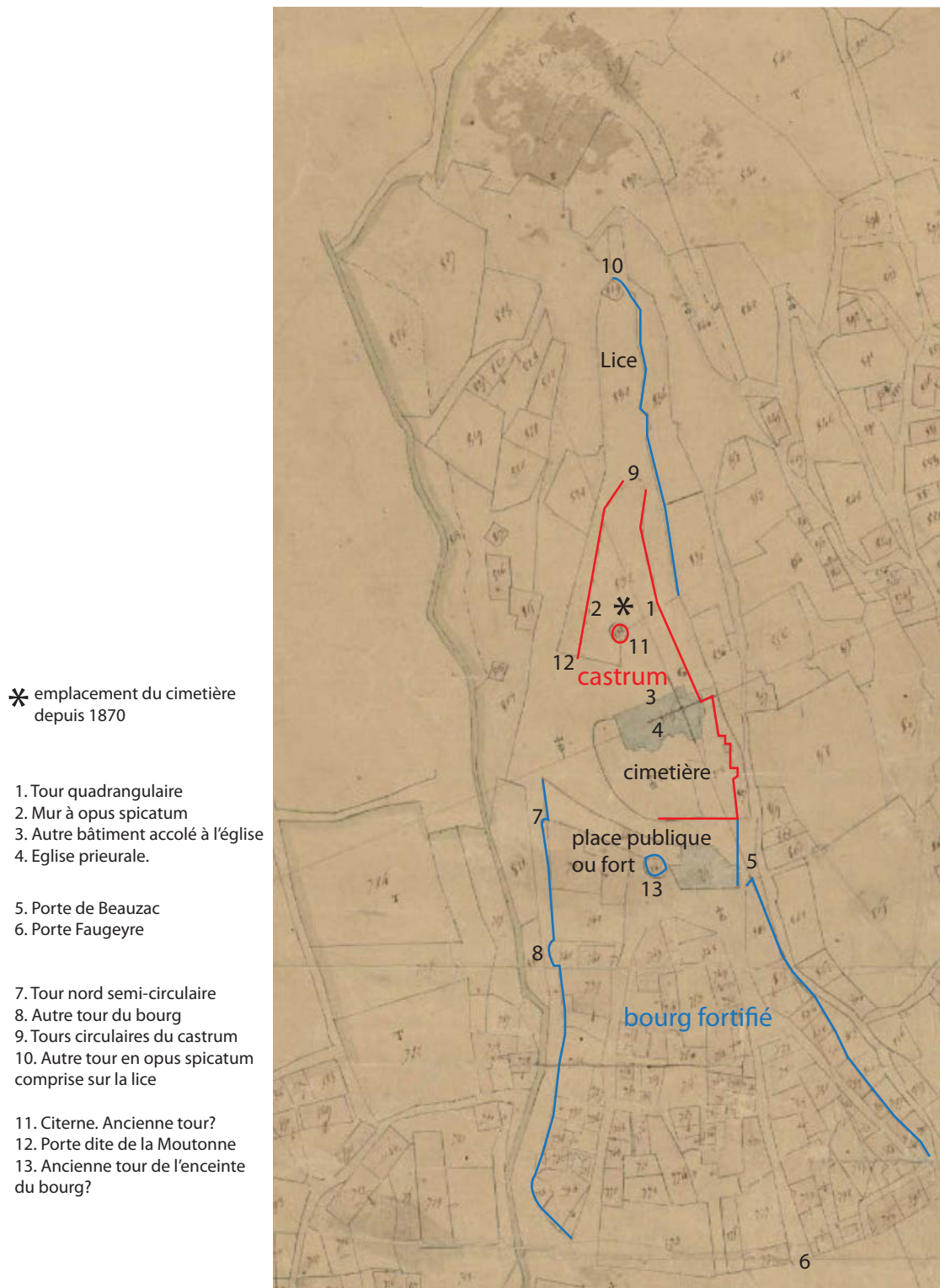


fig. 811. Restitution des espaces du site sur extrait du cadastre napoléonien, 1834. Solignac-sur-Loire.



fig. 813. Tour quadrangulaire ruinée et vue de cet tou au début du XX<sup>e</sup> s., Sagnard (J.), op. cit.. Solignac-sur-Loire.

fig. 814. Pan de mur occidentaux : ancien bâtiment (aula?) Solignac-sur-Loire.



fig. 815. Vue des tours de flanquements de l'éperon nord (n°9 sur le plan). Solignac-sur-Loire.



fig. 816. Église Saint-Vincent. Solignac-sur-Loire.



fig. 817. Vue des maisons de bourg sur la face orientale et vue de la porte dite de Beauzac. Solignac-sur-Loire.




fig. 818. Vue du château de Solignac en 1590. Jean Burel. Chassaing (A.), Mémoires de Jean Burel... op. cit., rééd. 1983 : p. 86. Solignac-sur-Loire.



fig. 819. Tour semi-circulaire (n°7 sur le plan) sur la courtine occidentale du bourg et tour nord (n°10 sur le plan). Vestiges d'enceintes de la lice et de bâtiments asitués au bout de l'éperon. Solignac-sur-Loire.



Forteresse les Crottes ou les Tours

1325-1330 : *Ce Béraud III, baron de Solignac, acheta les prairies et vignes du lieu appelé Crottes, tout le long de la rivière de Loire au-dessous de Solignac, où il fit bâtir une belle et grande maison de plaisance qui a été depuis ruinée et dont on voit encore les ruines, mesures marquant bien ce qu'elle a été autrefois*<sup>736</sup>.

1344 : Hommage par Sieur Lioutaud, seigneur de Solignac, chevalier, de la grange de la Crotte<sup>737</sup>.

1357 : *Testament de Lioutaud de Solignac en 1357 : «dominus castrorum de Solemniaco, Auriaco, Servissas, Aureolo, Sancti Agropiano et mandamentorum dictorum castrorum et fortaliciozum Balmæ et Crotæ...»*<sup>738</sup>.

1567 : *moulin*<sup>739</sup>.

1630 : *mazures ou château*<sup>740</sup>.

La forteresse des Crottes ou Crottes doit correspondre au lieu-dit les Tours, située en contrebas de l'éperon de Solignac. Le lieu conserve une tour d'un gabarit équivalent à celle du *castrum* Solignac. Elle comprend deux niveaux qui ont été planchéiés et un appareil comportant de *l'opus spicatum* (fig. 820). Le lieu apparaît dans les textes au début du XIV<sup>e</sup> s. peut-être pour contrôler l'économie générée par la Loire. En effet, non loin de là, au lieu dit la Planche, il existe encore une maison à cheminée médiévale<sup>741</sup> et four qui surveillait un gué et une pêcherie sur la Loire d'après son implantation topographique.

---

736 Forestier (F.-H.), éd. *Histoire généalogique...*, *op. cit.*, p. 205-206 [Ms §111-114].

737 Lascombe (A.), *Répertoire général...*, *op. cit.*, art. Solignac-sur-Loire.

738 Forestier (F.-H.), éd. *Histoire généalogique...*, *op. cit.*, p. 200 [Ms §103].

739 Chassaing (A.), Jacotin (A.), *op. cit.*

740 *Ibidem*.

741 Non vérifié, information de M. Yves Gagne.



fig. 820. Tour quadrangulaire. Les Tours- les Crottes et ruines de bâtiments situés aux abords immédiats. Solignac-sur-Loire.

### Le Chastellas

Au lieu-dit, les ruines de plusieurs corps de bâtiments se décèlent dans la végétation. Un corps de bâtiment est desservi par une tour d'escalier ruinée. On note aussi la présence d'une montade (rampe d'accès) et d'un arc de portail fermant un mur de basalte enserrant l'ensemble. L'arc du portail peut remonter aux époques modernes. Le lieu n'est pas documenté par les textes.



Maison forte de la Baume

1352 : Lieu<sup>742</sup>.

1357 : *fortalicium*<sup>743</sup>.

*Après le décès de Lioutaud, le vicomte de Polignac son beau-fils se rendit possesseur de tout son bien, de la baronnie de Solignac, des maisons fortes de Crotes et de la Baume (celle-ci aiant été acquise et bâtie par Béraud son frère aîné)*<sup>744</sup>.

1590 : Métairie royaliste<sup>745</sup>.

1744 : *Madame de Lagarde (du Puy) ; Premièrement son château grange, bassecour, jardins, pré, pastoral, et champ joignant ensemble*<sup>746</sup>.

Deux ailes composent cette maison forte. Deux tours circulaires la cantonnent encore au nord et au sud. Le pignon de l'aile la plus au nord semble être le plus ancien. La base de la tour est légèrement talutée, une étroite fenêtre à simple traverse est ouverte sur la façade et la base comprend une assise en *opus spicatum* (fig. 821). Des corbeaux formés par des prismes basaltiques forment saillie de la tour la plus au sud, indiquant peut-être la présence d'anciennes latrines en encorbellement (fig. 822). Si les deux tours n'appartiennent pas nécessairement à la même phase, l'ensemble remonte au plus tôt aux XIV<sup>e</sup>-XV<sup>e</sup> s.

742 Chassaing (A.), Jacotin (A.), *op. cit.*

743 Forestier (F.-H.), éd. *Histoire généalogique...*, *op. cit.*, p. 200 [Ms §103].

744 Forestier (F.-H.), éd. *Histoire généalogique...*, *op. cit.*, p. 206 [Ms §112].

745 Chassaing (A.), *Mémoires de Jean Burel...*, *op. cit.*, p. 179.

746 A.D. de Haute-Loire : 1C955-958 : Vol. 4 Comprend le cahier des biens prétendus nobles dans le mandement de Solignac, p.2130v.



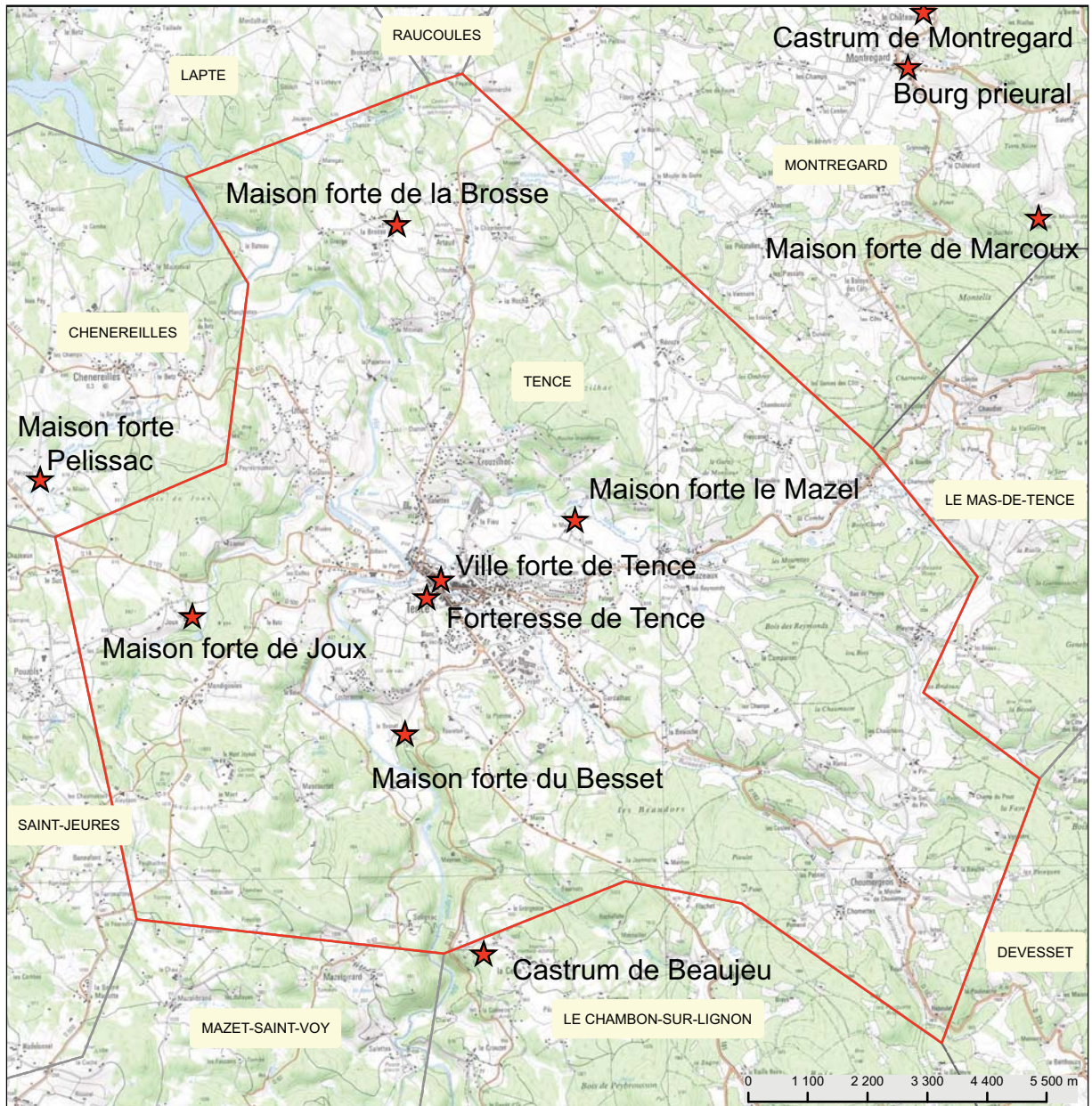
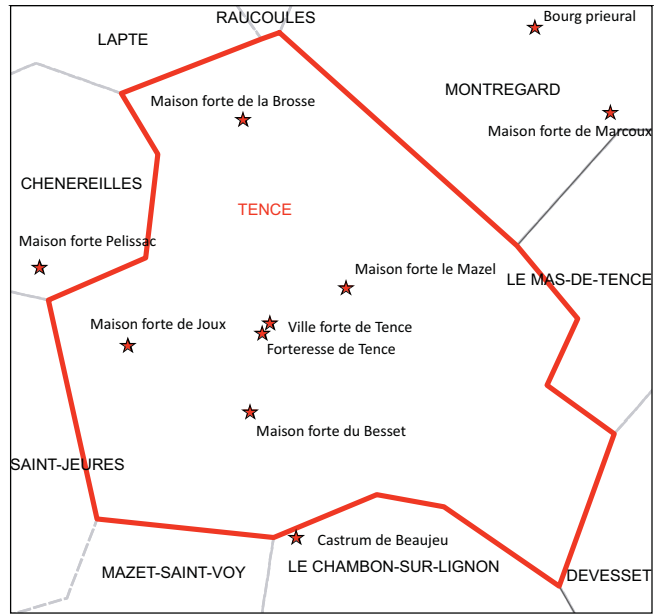
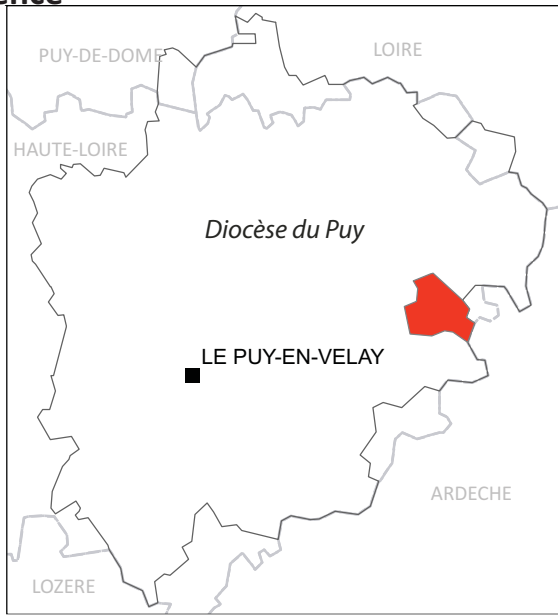
fig. 821. Pignon nord de la maison forte de la Baume. Solignac-sur-Loire.



fig. 822. Tour sud de la maison forte de la Baume. Solignac-sur-Loire.



### Tence



Ville forte de Tence

957-982 : *vicaria*<sup>747</sup>.

997 : Paroisse Sainte-Marie de Tence<sup>748</sup>.

1099-1110 : Bulle du Pape Pascal II qui rattache à la maison des bénédictins d'Ainay à Lyon, les prieurés de Tence et d'Yssingaux.

1294 : Transaction passée entre messire Jean Cardinal, chanoine, fordoyen du Puy, en qualité de vicaire général de messire Guidon de Noveville, évêque et frère Barthélémy, prieur de Tence, pour raison de la justice de la ville et du prieuré de Tence<sup>749</sup>.

1363 : Accord entre l'évêque et le prieur de Tence (dépendant d'Ainay) à propos des fortifications de Tence<sup>750</sup>.

1385 : Sentence du bailli de Velay ordonnant au prieur de Tence d'envoyer à l'évêque du Puy les clefs du fort de Tence, afin de vérifier les réparations nécessaires audit fort et d'y nommer un capitaine (1<sup>er</sup> déc. 1385) : *Nobili vir florimund de toloni ballinis dicti comitatus balli (...) loci tensaco et infra fortalissium (...) et existens cum quidem fortalissii custodia et capitane instituo (...) homines ville de tensaco*<sup>751</sup>.

1388 : Levée de taxe sur habitants pour fortifier le prieuré<sup>752</sup>.

1388 : *item solvit pro i barraferri ponderante villo ferri ad opa porte superiore turrus de tensacio ad sayssone de (...) a fecit (...) 5 livres*<sup>753</sup>.

1390 : *per faciendo et feriendo duo graneria turris de tensaco tam de matia (? ); lapideni in turre tensaci, ferratura turris ad bellijoci et tensaco, ferrate de turres*<sup>754</sup>.

1392 : *pro reparatio turris tensaco*<sup>755</sup>.

1434 : *receptore castris bello joci et de tensaco*<sup>756</sup> : première mention de Tence comme *castrum*.

1536 : Cité parmi les 24 villes closes du Velay<sup>757</sup>.

1543 : Le bourg participe à l'élection des syndics des États via ses représentants<sup>758</sup>.

1564 : Évêque de Sénectaire fait fortifier Tence et Saint-Agrève.

1574 : Démantèlement des fortifications de la ville.

1591 : François de Luzy, seigneur de Pélissac, étant en garnison à Tence, fit faire des réparations aux retranchements et des fortifications où il tenait garnison. **Fortifications dans le fort du prieuré** garni de meurtrières et de canonnières, dans deux portes l'une située au midi, appelée grand portail, l'autre placée au nord vers le bas de la ville et appelée portal de Saint-Antoine. Portes reliées par des

747 Chassaing (A.), Jacotin (A.), *op. cit.*

748 Chassaing (A.), *Cartulaire de Chamalières...*, *op. cit.*, n°39.

749 Payrard (abbé J.-B.), « Extraits d'un inventaire des titres de l'évêché... », *op. cit.*

750 Hartmann-Nussbaum (S.), *Le Vivarais-Lignon...*, 2000.

751 A.D. de Haute-Loire : G90.

752 Hartmann-Nussbaum (S.), *Le Vivarais-Lignon, op. cit.*

753 A.D. de Haute-Loire : G103, f°101r.

754 A.D. de Haute-Loire : G104, f°1.

755 A.D. de Haute-Loire : G105, f°19r.

756 A.D. de Haute-Loire : G105, f°175.

757 Chassaing (A.), *Livre de Podio...*, *op. cit.*, t. 2, p. 347.

758 Delcambre (É.), *Contribution à l'histoire...*, 1938, p. 287.

murs de ville avec larges fossés défendant partie ouest de la ville<sup>759</sup>.

ca. XVII<sup>e</sup> s. : Remparts détruits mais les fossés existent encore.

Les fossés de la ville : *ils commençaient derrière la maison actuelle de Peyrachon et se continuaient au couchant de la ville parallèlement à la grande rue et derrière les maisons jusque chez M. de Luzy. De là ils remontaient en faisant face au nord par la rue qui va de M. de Luzy au chatiagon. Toutes les maisons sont dites bordées au midi au couchant ou au nord par la ruelle des fossés ou fossés de la ville.*<sup>760</sup>.

1616-1618 : un fonds de maison et jardin confronte **au levant la grande rue**, la maison de (...); couchant ruelle de **devant les fossés**<sup>761</sup>.

AN III : *L'enceinte de l'ancien château, deux granges, écuries et donjon* : 2 cours 1 jardin et 1 petit pré<sup>762</sup>.

Le plan du cadastre napoléonien et l'élévation actuelle des maisons ne permettent pas de lire précisément les emprises des fortifications de la ville ou du prieuré et d'en approcher la chronologie (fig. 823). L'église actuelle est de construction récente.

En 1385, une forteresse est désignée dans le lieu de Tence, ainsi qu'une tour. Le seigneur est prieur du lieu même s'il en rend les clés à l'évêque du Puy. En 1591, on désigne l'espace fortifié comme étant celui du prieuré.

La ville qui se développe en deçà de la proéminence qui accueille l'église s'est sans doute développée aux époques modernes. Au XVII<sup>e</sup> s. les cadastres montrent une disposition des maisons comme celle du XIX<sup>e</sup> s. à savoir disposées le long d'une grande rue et l'arrière jouxtant les fossés. La circonvallation, formée par le rebord de rive nord d'un ruisseau émanant du Lignon proche (la Sérigoule), correspond à ces fossés décrits dans les cadastres modernes (cf. n°2 sur plan de la fig. 823). On ne sait pas s'ils existaient déjà, comme ce bourg bas, à l'époque médiévale. En effet, aucun élément médiéval relatif à la fortification n'est visible actuellement dans le bourg.

Trois portes sont rapportées par les écrits érudits : celle du Midi dite Portail ou grand portail, une porte de Saint-Antoine, et le portail Bas<sup>763</sup>.

On note la présence d'un rocher à l'extrémité occidentale du bourg, en face du franchissement actuel du Lignon (n° 3 sur le plan de la fig. 823). Il a pu constituer un poste avancé de surveillance du bourg, mais la localisation exacte de l'ancien château désigné à l'époque révolutionnaire avec un donjon n'est pas connu.

759 A.D. de Haute-Loire : 36J48 et 36J38-39 : notes de l'abbé Fraisse sur la paroisse et canton de Tence.

760 A.D. de Haute-Loire : 36J48 : Ancienne topographie de la ville de Tence d'après un cadastre fait en 1716 et remontant à 1613. Notices historiques sur la paroisse et le canton de Tence.

761 A.D. de Haute-Loire : 1C811 Beaujeu et Tence. Estime F°8 à 40.

762 Brochier (A.), *op. cit.*, t. 1.

763 A.D. de Haute-Loire : 36J48 et 36J38-39 : notes de l'abbé Fraisse sur la paroisse et canton de Tence.



fig. 823. Essai de restitution des espaces forts de Tence sur fond de cadastre napoléonien (1830). Tence.

### Maison forte du Mazel

1258 : Lieu<sup>764</sup>.

1296 : Hommage de noble Pierre Ferlay du mas du Mazel pour l'évêque du Puy<sup>765</sup>.

1319 : *grange del Mazel*<sup>766</sup>.

De petites canonnières rectangulaires à ébrasement externe se situent sur une tour circulaire qui cantonne un corps de ferme dont la toiture a été réhaussée. Cette tour peut remonter au XVI<sup>e</sup> ou XVII<sup>e</sup> s. (fig. 824).

---

764 Chassaing (A.), Jacotin (A.), *op. cit.*

765 Lascombe (A.), *Répertoire général...*, *op. cit.*, art. Beaujeu.

766 *Ibidem.*



fig. 824. Vue générale du Mazel. Tence.

### Maison forte de Joux

1258 : Lieu<sup>767</sup>.

1308 : *village et terroir* de Joux tenus par Noble Pons Montorte en fief de l'évêque<sup>768</sup>.

1308-1319 : Pierre de Satilhet, seigneur de Joux<sup>769</sup>.

1383 : Bernard de Monteils reconnaît à l'évêque du Puy la forteresse de Joux et la Borne de Joux (La Borie de Chenereilles), partie acquise de Dalmace Olivier et de Armande Blaynier<sup>770</sup>.

1535 : Noble Mathieu de Joux<sup>771</sup>.

La bâtisse a été largement restaurée dans une campagne de 1889. Sur le corps de bâtiment ancien, il demeure des échauguettes d'angles sur corbeaux et une tour talutée dont le couronnement défensif sur corbeaux a été repris (fig. 825, fig. 826). Une ouverture de tir, type trou de serrure à croisillon, est encore visible dans la tour, elle ne semble pas être à sa place d'origine. Cet élément renvoie à une chronologie moderne de mise en défense du site : XVI<sup>e</sup>-XVII<sup>e</sup> s. Toutefois d'autres maçonneries évoquent un état antérieur, vraisemblablement bas Moyen Âge (fig. 827 : autre échaugnette).

767 Chassaing (A.), Jacotin (A.), *op. cit.*

768 Lascombe (A.), *Répertoire général...*, *op. cit.*, art. Beaujeu.

769 A.D. de Haute-Loire : 36J51.

770 *Ibidem.*

771 Jourda de Vaux (G. de), *Les châteaux historiques...*, *op. cit.*, t. 1.



fig. 825. Vue générale de Joux. Tence.



fig. 826. Vue d'une des faces latérales de Joux. Tence.



fig. 827. Vue d'une des faces latérales de Joux. Tence.



### Maison forte de la Brosse

1100 : Lieu<sup>772</sup>, tenu par les frères Dalmas et Sylvius Malet<sup>773</sup>.

1285 à 1309 : Pons Imbert de la Garde, seigneur de la Brosse.

1305 : Pons Imbert, damoiseau, seigneur de la Brosse, rend hommage à l'évêque du Puy pour le château, tour et forteresse de la Brosse<sup>774</sup>.

1309 : *maison forteresse de la Brosse*<sup>775</sup>.

1324 : *castrum*<sup>776</sup>.

1344 : Noble Guigon Malet, seigneur de la Brosse<sup>777</sup>.

1373-1400 : Famille de Sémur et Rochebaron-Usson<sup>778</sup>.

1400-1479 : Famille Lavieu-Poncins<sup>779</sup>.

1480-*ca.*1520 : Famille Artaud de Saint-Germain d'Apchon<sup>780</sup>.

Une face de cette maison forte a été reconstruite en 1778. Côté jardin, au nord, il est possible de lire plusieurs états de construction sur le pan de mur (fig. 828). Ainsi, la tour circulaire fonctionne avec un couronnement de mâchicoulis sur corbeaux qui soutient un chemin de ronde. Une bretèche d'angle sur corbeaux a été ajoutée dans une étape ultérieure qui n'est sans doute pas contemporaine de l'adjonction d'un avant-corps à la tour. Cette dernière comporte une archère-canonnière (fig. 829). La tour et le corps de bâtiment qu'elle cantonne peuvent remonter aux XIV<sup>e</sup>-XV<sup>e</sup> s. puis vient un avant-corps fortifié et enfin l'adjonction de la bretèche dans le courant du XVI<sup>e</sup> ou du XVII<sup>e</sup> s. avant les remaniements du XVIII<sup>e</sup> s.

772 Chassaing (A.), Jacotin (A.), *op. cit.*

773 A.D. de Haute-Loire : 36J50, notes de l'abbé Fraisse, cite le cartulaire de Chamalières.

774 Payrard (abbé J.-B.), « Extraits d'un inventaire des titres de l'évêché..., *op. cit.*

775 Lascombe (A.), *Répertoire général...*, *op. cit.*, art. Bonnas.

776 Chassaing (A.), Jacotin (A.), *op. cit.*

777 A.D. de Haute-Loire : 1J692. Notes de l'abbé Fraisse.

778 A.D. de Haute-Loire : 36J50.

779 *Ibidem.*

780 *Ibid.*

fig. 828. Vue de la façade sur jardin. La Brosse. Tence.



fig. 829. Vue de l'avant-corps à archère-canonnière sur la tour. La Brosse. Tence.

Maison forte du Besset

1319 : Appartient alors aux seigneurs de Glavenas et Lardeyrol<sup>781</sup>.

1325-1519 : Famille Malet<sup>782</sup>.

1581 : Possession des Luzy de Pélissac<sup>783</sup>.

1594 : Garnison royaliste<sup>784</sup>.

Cette maison forte se compose de deux corps de bâtiments accolés. L'un correspond à une tour carrée (10 m x 10 m) couronnée de bretèches d'angles sur corbeaux. Cette tour est reliée à un corps de logis rectangulaire qui se greffe sur l'angle est (fig. 830). Un escalier sur trompe articule ces espaces : il conduit à un couloir qui dessert un corps de logis rectangulaire taluté et comportant une tour d'escalier couronnée de trois bretèches percées de canonnières à trou de serrure. Des échauguettes sur corbeaux se développaient aussi sur la face nord-ouest de ce logis, leurs traces sont encore visibles dans les combles. En effet, la face nord a été agrandie au XIX<sup>e</sup> s. (fig. 831). D'autres échauguettes (nouvelles ou réemployées) sont alors aménagées dans les angles les plus au nord-ouest.

La tour carrée est le premier édifice construit de cette maison forte. Aucun élément ne permet d'en approcher la chronologie, sauf peut être une fenêtre à simple traverse présente sur la face nord de la tour. Cet élément renvoie à une chronologie large du Moyen Âge : fin XIII<sup>e</sup>-XV<sup>e</sup> s. Ainsi, cette tour est peut-être la maison forte des textes mentionnant les seigneurs et apparaissant au début du XIV<sup>e</sup> s. La toiture a été abaissée provoquant un arasement partiel des bretèches qui ont pu être ajoutées postérieurement à la fenêtre à simple traverse (fig. 831). Le corps de logis rectangulaire desservi par une tour d'escalier fortifiée et relié par un escalier sur trompe à la tour indique une chronologie moderne : facture Renaissance de ces structures (portail, fenêtres, utilisation de la trompe) et trou de serrure sur les bretèches. Ce logis a sans doute été ajouté dans le courant du XVI<sup>e</sup> s. et ses toitures ont également été abaissées à une époque indéterminée.

De nombreux mas relèvent du mandement de Beaujeu<sup>785</sup>. Il reste quelques maisons de maître sur la commune d'époque moderne : Laniel, Le Fieu, Mazeaux.

---

781 A.D. de Haute-Loire : 36J50 : 97 et suiv.

782 *Ibidem*.

783 *Ibid.*

784 Chassaing (A.), *Mémoires de Jean Burel...*, *op. cit.*, p. 416.

785 Lascombe (A.), *Répertoire général...*, *op. cit.*, art. Beaujeu.



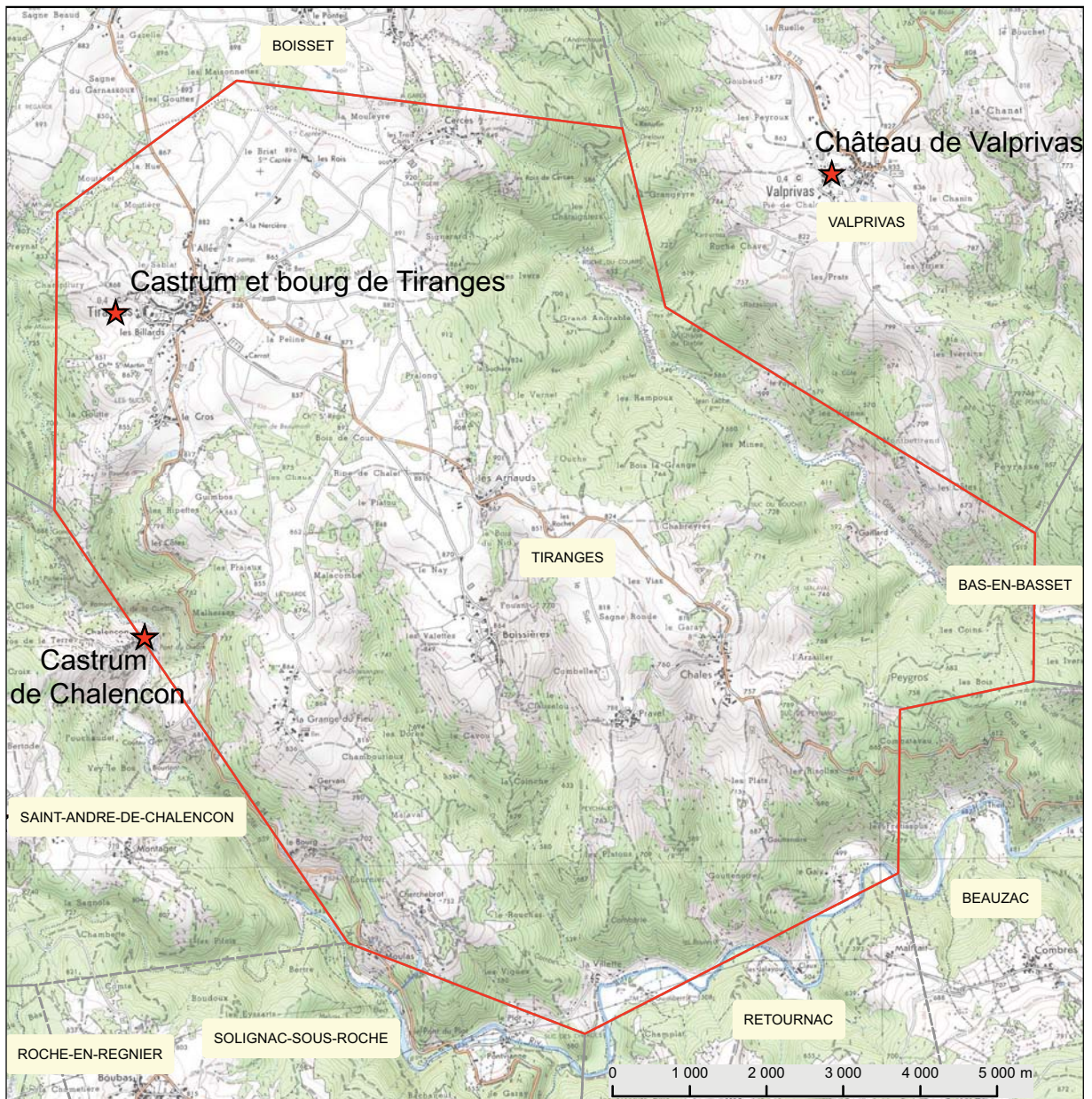
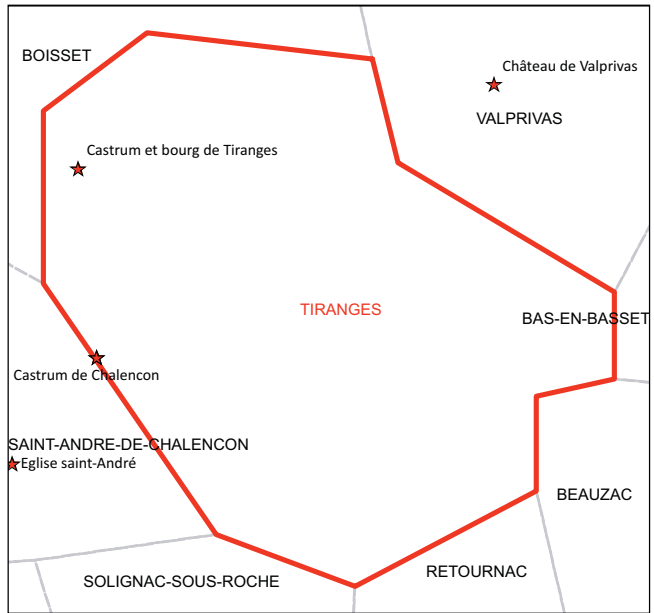
fig. 830. Vue de la face sud-est. Tour quadrangulaire et corps de logis à tour circulaire. Le Besset. Tence.



fig. 831. Vue de la face nord-ouest. Tour avec fenêtre à simple traverse. Corps de logis rectangulaire agrandi. Le Besset. Tence.



### Tiranges



Castrum de Tiranges

1100 : Lieu<sup>786</sup>.

1267 : *castrum* dans la mouvance de l'évêché<sup>787</sup>.

1292 : Aveu du père de Guillaume de Chalencon pour le château de Tiranges, au prieur de Saint-Rambert (Loire)<sup>788</sup>.

1293 : Hommage au comte de Forez par la famille Chalencon<sup>789</sup>.

1441 : Le seigneur de Saint-Pal est seigneur de Tiranges.

Guillaume de Chalencon est engagé dans la ligue nobiliaire de 1314-1315. Ce lieu ainsi que d'autres alentours ayant ce même seigneur se trouvent dans le ressort du comte de Forez et en subissent l'influence (paroisses de Usson, Saint-Pal, Boisset, Tiranges, Saint-Hilaire, Rozier-Côtes d'Aurec, Merle, Apinac, Estivareilles et Montarcher).

Le parcellaire n'a pas évolué depuis 1841 (fig. 832) et les maisons du bourg ont été vraisemblablement remaniées dans le courant des XVIII<sup>e</sup> et XIX<sup>e</sup> s. (fig. 833)

Une maison d'élévation et dimension imposante se détache des élévations présentes. Cet édifice a pu être une tour médiévale (fig. 834). Des reprises d'ouvertures au rez-de-chaussée (fig. 835) et le bouchage d'une fente de jour (fig. 836) sur le flanc ouest font envisager cette hypothèse.

En première lecture, le bourg semble avoir connu une disposition quadrangulaire centrée autour de l'église. Toutefois, l'église actuelle semble remonter à l'époque moderne. Il est difficile de statuer sur l'emprise précise du *castrum* du XIII<sup>e</sup> s. dont l'église serait peut-être l'ancienne chapelle castrale.

786 Chassaing (A.), Jacotin (A.), *op. cit.*

787 Chassaing (A.), *Livre de Podio...*, *op. cit.*, t. 1, p. 80.

788 Perroy (É.), *op. cit.*, p. 197.

789 Peyvel (P.), *Aspects de la puissance...*, *op. cit.*, p. 26.

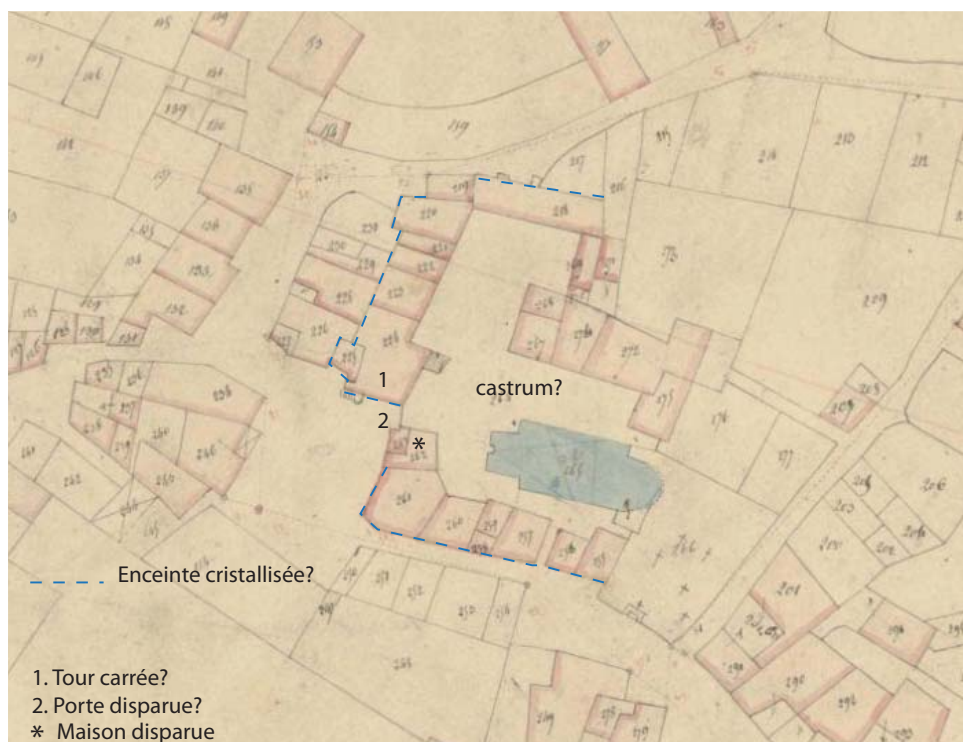


fig. 832. Plan du bourg, extrait du cadastre napoléonien de 1841. Tiranges.



fig. 833. Vue des maisons du front ouest du bourg. Tiranges.



fig. 835. Détail des ouvertures du rez-de-chaussée. Tiranges.



fig. 834. Vue de la maison-tour. Tiranges.



fig. 836. Fente de jour sur l'élévation ouest. Tiranges.





### Usson-en-Forez (Loire)



Castrum Usson-le-Château

300 : Lieu<sup>790</sup>.

927 : Vicairie carolingienne<sup>791</sup>.

954 : *mandamento castrum*<sup>792</sup>.

1097 : Possession des comtes de Forez.

Fin XI<sup>e</sup>-début XII<sup>e</sup> s. : Fondation du prieuré dans la mouvance de l'abbaye de la Chaise-Dieu<sup>793</sup>.

1172 : *prior*<sup>794</sup>.

1262 : *parochia*<sup>795</sup>.

1295 : Guillaume d'Usson, chevalier. Bertrand III de Chalencon émancipe son petit-fils<sup>796</sup>.

1311 : Armand de Rochebaron, seigneur d'Usson<sup>797</sup>, est engagé dans les ligues nobiliaires foréziennes contre Philippe le Bel.

1334 : Usson est transmis aux La Roue; mariage d'une Rochebaron d'Usson à un la Roue

1340 : *capella beate marie*<sup>798</sup>.

1340 : *ecclesia*<sup>799</sup>.

1347 : Église Saint-Barthélémy relève de la Chaise-Dieu, cimetièr.

1371 : Sièg des Routiers<sup>800</sup>.

1373 : Autre église Saint-Symphorien.

1387 : Vente à Jean de Berry.

1387 : Administration par Gui de Dammartin.

1416 : Usson est annexé au domaine royal.

1466 : Louis XI fit don à Louis, bâtard de Bourbon.

XV<sup>e</sup> s. : Famille La Roue.

1507 : Le domaine revient à la Couronne.

1585 : Marguerite de Valois est assignée à Usson.

1633 : Démolition des fortifications.

Sur la vignette de l'*Armorial de Revel* (mi-XV<sup>e</sup> s.)<sup>801</sup>, on distingue nettement le *castrum* avec sa propre enceinte contenant une tour quadrangulaire crénelée, et une ville basse s'étendant de manière concentrique à la base de la proéminence castrale. À proximité immédiate de la tour castrale, on aperçoit un édifice ouvert de larges baies en plein-cintre. Il peut s'agir d'un logis seigneurial de type *aula*.

790 Dufour (J.-E.), *Dictionnaire topographique...*, *op. cit.*

791 Fournier (G.), *Châteaux...*, 1973, p. 33-35.

792 Chassaing (A.), *Cartulaire de Chamalières...*, *op. cit.*, n°100.

793 Peyvel (P.), « Épiscopat et réseaux monastiques... », *op. cit.*, p. 388.

794 Dufour (J.-E.), *Dictionnaire topographique...*, *op. cit.*

795 *Ibidem*.

796 Jourda de Vaux (G. de), *Le nobiliaire...*, *op. cit.*, t. 7 p. 107 art. Usson.

797 Perroy (É.), *op. cit.*, p. 200.

798 Dufour (J.-E.), *Dictionnaire topographique...*, *op. cit.*

799 *Ibidem*.

800 Fournier (G.), *Châteaux...*, *op. cit.*, p. 33-35. Cite les chroniques de France de Froissart.

801 Fournier (G.), *Châteaux...*, *op. cit.*, p. 33-35.

Les vestiges médiévaux sont documentés par le recensement de l'Inventaire<sup>802</sup>.

Ainsi, la partie castrale, si elle a perdu la tour quadrangulaire visible sur la vignette, conserve des vestiges d'époque romane : ainsi, un logis avec une baie géminée aux cintres étroits dont la colonnette est à décor gravé (fig. 838, fig. 839). Cet élément indique une chronologie des XI<sup>e</sup>-XII<sup>e</sup> s. La baie est associée à un corps de logis rectangulaire presque aveugle (une seconde baie simple est bouchée) dont on envisage qu'il s'agit d'un logis seigneurial.

Dans le prolongement de ce logis rectangulaire, un tour porte ouvre sur cet espace castral (fig. 840, fig. 841). Elle comporte plusieurs états. Si l'on compare cette porte aux dispositions des tours portes castrales ou d'enceintes de bourg présentant des tours portes ouvertes par une porte à arc plein-cintre, claveaux courts, la chronologie proposée s'inscrit dans le courant des XII<sup>e</sup>-XIII<sup>e</sup> s. pour l'état 1 (comme à Craponne-sur-Arzon). Elle comporte un voûtement en berceau dans le couloir du sas. Le couronnement de mâchicoulis ne semble pas contemporain du passage en plein-cintre bien que cela reste à vérifier : un rejointoiement plus important masque la mise en œuvre de cet étage comportant les corbeaux. Leur facture ne permet pas de préciser une chronologie d'installation qui a pu s'étendre entre la fin du XIII<sup>e</sup> et le XIV<sup>e</sup> s. L'embrasure de la porte est ensuite bouchée et un niveau est ajouté. L'arc brisé abaissé comportant deux moulures en cavet évoque une mise en œuvre de la fin du XV<sup>e</sup> s.-début XVI<sup>e</sup> s. (état 2).

L'enceinte castrale comprend aussi une tour circulaire talutée située à un des angles (fig. 842). Elle a été ajoutée à une enceinte antérieure (césure visible : fig. 843). Elle associe des percements à archères-canonnières à une base légèrement tronconique du glacis, qui semble avoir remodelé un talutage antérieur (fig. 844). Ainsi, elle s'inscrit dans le courant du XV<sup>e</sup> s.

### Bourg fortifié d'Usson-la-Ville

Sur la vignette de l'*Armorial de Revel* (mi-XV<sup>e</sup> s.)<sup>803</sup>, La ville basse est ceinte par deux remparts : le premier est crénelé et ouvert d'une porte encadrée de deux tours circulaires ; le second est une ligne de défense à chemin de ronde sur mâchicoulis, couvert, et régulièrement flanquée de tours circulaires crénelées, elle comporte également une entrée flanquée de deux tours circulaires.

Le flanquement avec tours circulaires indique probablement une chronologie du XIII<sup>e</sup> s. On ne distingue pas d'ouverture de tirs sur les courtines qui pourraient faire envisager des remaniements ultérieurs. Il s'agit peut-être d'un parti-pris de l'auteur de la vignette car on a du mal à penser que cette fortification est demeuré en l'état au XV<sup>e</sup> s., soit sans modernisation, étant donné d'une part les événements Routiers qui s'y déroulent (le long siège de 1371) et, d'autre part, le statut royal du site (domaine d'apanage depuis la fin du XIV<sup>e</sup> s.) sans cesse contesté (1314 avec l'engagement dans les ligues nobiliaires du seigneur de Rochebaron, puis la trahison du connétable de Bourbon).

La seconde ligne de fortification n'est plus lisible dans le parcellaire cadastral actuel mais semble avoir pu englober une extension de la ville au sud, portant actuellement le toponyme de « bourg sud » et accueillant la seconde église du site. Il subsiste le front ouest de l'enceinte de ville du bourg nord (fig. 845), avec trois tours circulaires de construction homogène, dont une présente une archère-canonnière bouchée. Ainsi, si le dessin de l'*Armorial* ne présente pas les ouvertures de

802 Base Mérimée. Dossier de pré-inventaire établi en 1997, 1999 par Ducouret Bernard et Monnet Thierry.

803 Fournier (G.), *Châteaux...*, op. cit., p. 33-35.

tirs, elles sont bel et bien présentes sur site et parfaitement intégrées aux tours, ce qui fait plutôt envisager une élévation de ces tours à la fin du Moyen Âge (soit au plus tôt dans le premier tiers du XV<sup>e</sup> s.) plutôt que dans le courant du XIII<sup>e</sup> s. On ne peut toutefois pas exclure le fait qu'une enceinte flanquée ait pu exister dès le XIII<sup>e</sup> s.



fig. 837. Vignette de l'Armorial de Revel publiée dans Fournier (G.), Châteaux..., 1973. Planche XLV. Usson-en-Forez.



fig. 838. Logis seigneurial roman. Dossier de l'Inventaire. Usson-le-château. Usson-en-Forez.



fig. 839. Détail de la baie géminée à colonnette gravée. Dossier de l'Inventaire. Usson-le-château. Usson-en-Forez.



fig. 840. Tour porte de l'enceinte castrale. Dossier de l'Inventaire. Usson-le-château. Usson-en-Forez.



fig. 841. Tour porte de l'enceinte castrale, côté plateforme castrale. Dossier de l'Inventaire. Usson-le-château. Usson-en-Forez.



fig. 842. Tour circulaire située dans l'angle de l'enceinte castrale. Dossier de l'Inventaire. Usson-le-château. Usson-en-Forez.




fig. 843. Tour circulaire et cortina de l'enceinte castrale. Dossier de l'Inventaire. Usson-le-château. Usson-en-Forez.



fig. 844. Détail du talus de la tour circulaire. Dossier de l'Inventaire. Usson-le-château. Usson-en-Forez.

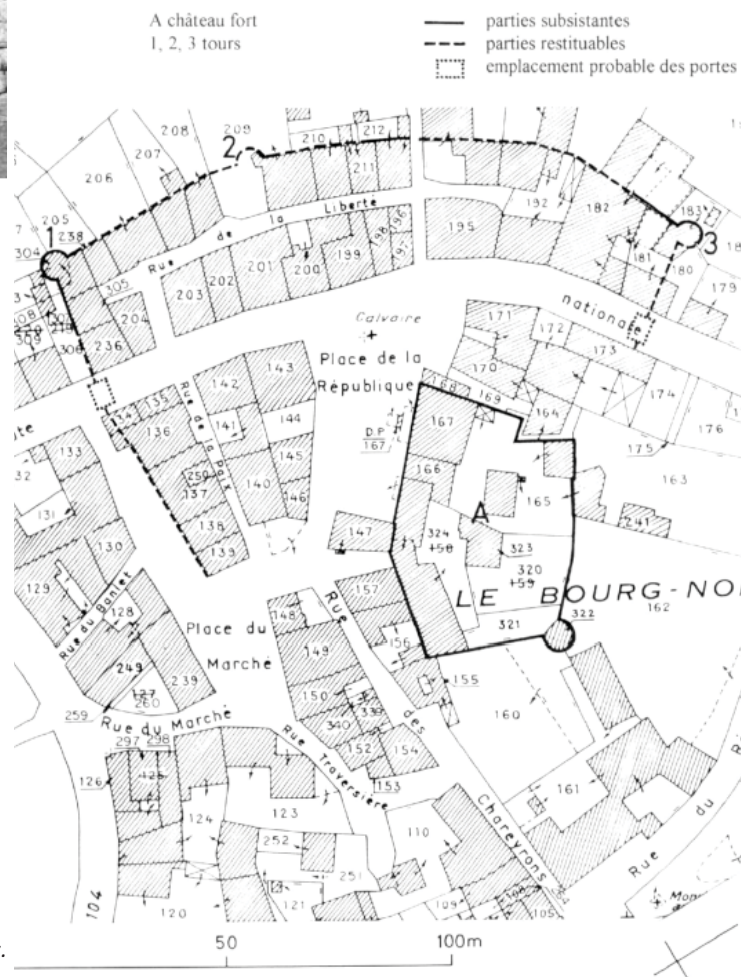


fig. 845. Plan du site, ville basse et localisation du castrum sur fond de cadastre récent. Dossier de l'Inventaire. Usson-le-château et Usson-la-ville. Usson-en-Forez.

### Péage de Pontempeyrat

1240 : Prieuré<sup>804</sup>.

1330 : Guillaume de Chalencon, seigneur de Pontempeyrat.

1343 : Conflit autour des trois péages dépendants d'Arzon (Chomelix, Pontempeyrat sur l'Ance et Pontarlenches sur l'Arzon vers Chomelix)<sup>805</sup>.

Roger Mathieu rapporte l'existence d'une maison forte des XV<sup>e</sup>-XVI<sup>e</sup> s. à l'extrémité du pont (en rive gauche de l'Ance)<sup>806</sup>.

---

804 Mathieu (R.), « Châteaux oubliés..., *op. cit.*, p. 47.

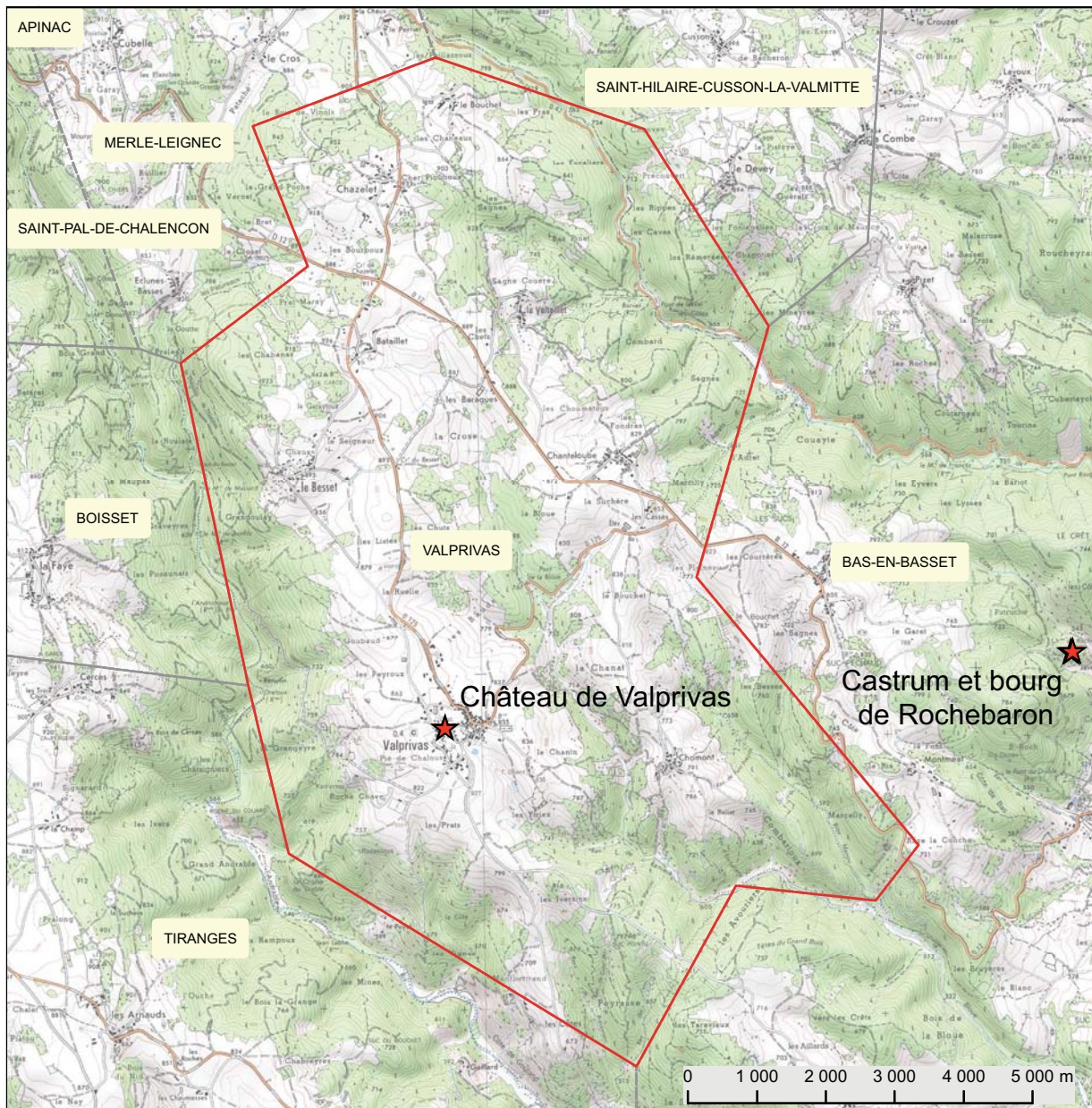
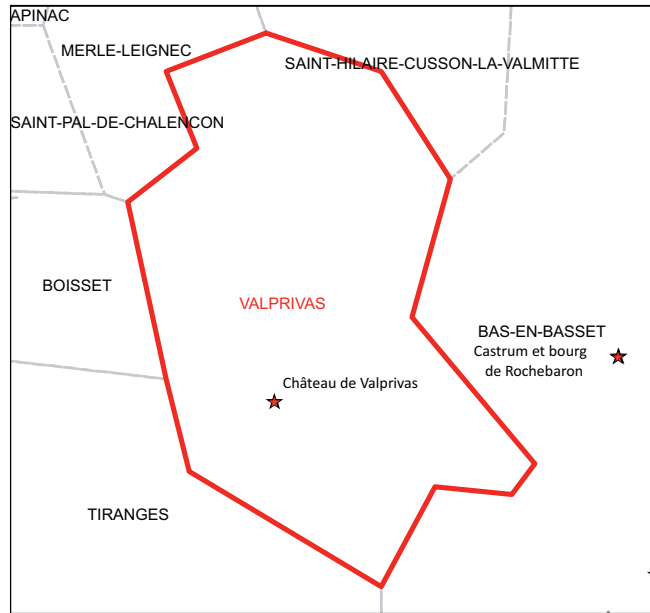
805 Payrard (abbé J.-B.), « Notice historique..., *op. cit.*

806 Mathieu (R.), « Châteaux oubliés..., *op. cit.*, p. 47.





### Valprivas



Château de Valprivas

990 : *villa*<sup>807</sup>.

ca. 1000. : On donna à Pierre de Mercuret, prieur de Chamalières, l'église de Valprivas<sup>808</sup>.

ca. 900 : Famille de Verd<sup>809</sup>.

1372 : Ponce Verd, châtelain de Condrieu et seigneur de Valprivas, marie sa fille à Jean de Thélis<sup>810</sup>.  
Guerres privées<sup>811</sup>.

1493 : Édification d'un autel en l'honneur de sainte Agathe en *la chapelle du fort de Valprivas*<sup>812</sup> ; -  
*fortalicium Vallis Privata*<sup>813</sup> vraisemblablement la chapelle du château.

1550-1600 : Antoine Verd du Verdier, acquéreur, intendant des finances à Lyon.

Pierre-Éric Poble place la famille dans le courant du X<sup>e</sup> s.<sup>814</sup> Gaston Jourda de Vaux mentionne le premier personnage de la famille Verd (*Veridis*), Falcon, dans un texte de 1194<sup>815</sup>. Cette famille possède des terres (un *vicus*) à Moingt, à proximité de Montbrison où Christophe Mathevot évoque la possibilité d'existence d'un *castrum* autour de l'an mil<sup>816</sup>.

L'emplacement du logis seigneurial fortifié est distant de 160 m à l'ouest de l'église du bourg (fig. 846). Le logis consiste en un vaste quadrilatère fermé cantonné d'une tour circulaire à l'angle nord-ouest (fig. 847). Cette tour de trois niveaux est talutée et comporte une série d'archères canonnières pour le tir rasant et superposées sur deux niveaux (fig. 848, fig. 849, fig. 850). Le diamètre des orifices est compris entre 0,12 m et 0,14 m, la hauteur des fentes de visées fluctue entre 0,55 m et 0,60 m. Cette tour est sans doute à placer dans la première moitié du XV<sup>e</sup> s. Elle flanque un logis en L (fig. 851) qui comporte une cheminée de facture la rapportant au XV<sup>e</sup> s. (fig. 852). La porte qui ouvre la cour peut s'inscrire dans une chronologie située à la charnière des XIV<sup>e</sup>-XV<sup>e</sup> s. à cause de la brisure très marquée de l'arc et de la forme des claveaux (fig. 853).

Une autre campagne de fortification ajoute à l'angle nord-est une échauguette sur cul de lampe. Elle est associée à une canonnière en trou de serrure située au-dessus du glacis, pour le tir rasant (fig. 854). Deux campagnes modernes succèdent ensuite à ces aménagements : l'une autour de 1550-1600 avec les galeries superposées (fig. 855) et l'autre au XVIII<sup>e</sup> s. (1766 gravé sur un linteau de porte).

807 Chassaing (A.), Jacotin (A.), *op. cit.*, Cartulaire de Saint-Chaffre.

808 A.D. de Haute-Loire : 36J39, notes de l'abbé Fraisse, canton de Bas-en-Basset. Cartulaire de Chamalières.

809 Poble (P.-É.), *Prospection thématique...*, *op.cit.*

810 Jourda de Vaux (G. de), *Le nobiliaire...*, *op. cit.*, t. 7 p. 120, art. Verd.

811 Viard (J.), Vallée (A.), *Registres de Philippe de Valois (1328-1350)...*, 1984, t. 3. N°7340 : Lettre de rémission pour le ravage des terres de Maillet et La Faye (communes Cuzieu et Saint-Symphorien) en guerre avec leur parent Ponchon Verd, écuyer, sire de Valprivas. Amende par le bailli de Velay dont il est exempt par sauvegarde royale (pour service de guerre auprès du roi).

812 A.D. de Haute-Loire : 36J39, notes de l'abbé Fraisse, canton de Bas-en-Basset. Cartulaire de Cluny.

813 A.D. de la Loire : Fonds Chaleyser Ms 631 p. 17 Notes sur Valprivas.

814 Poble (P.-É.), *Prospection thématique...*, *op.cit.*

815 Jourda de Vaux (G. de), *Le nobiliaire...*, *op. cit.*, t. 7 p. 119, art. Verd.

816 Mathevot (C.), « Étude... », 2011, p. 79-90.



fig. 846. Plan cadastral napoléonien de 1824 avec report des espaces. Valprivas.



fig. 847. Vue générale de la courtine nord du logis. Valprivas.



fig. 848. Tour circulaire d'angle : vue avec le flanc ouest. Valprivas.



fig. 849. Détail de la superposition des archères-canonniers sur le flanc ouest. Valprivas.



fig. 850. Détail d'une archère-canonnière en tir rasant. Valprivas.

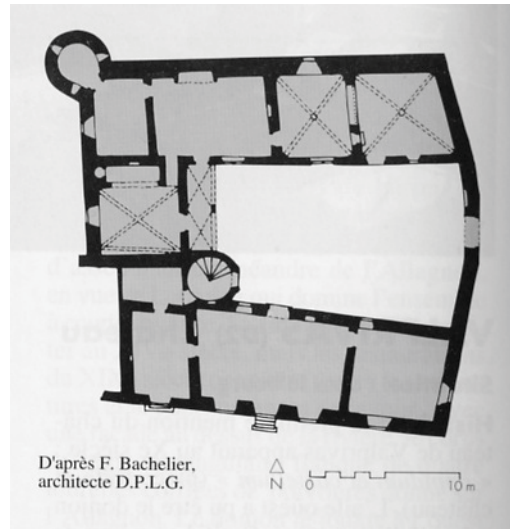


fig. 851. Plan de l'édifice annoté. Thomas (R.) dir. Châteaux... op. cit. Valprivas.



fig. 852. Cheminée du logis. Valprivas.



fig. 853. Porte en arc brisé ouvrant sur la cour. Valprivas.

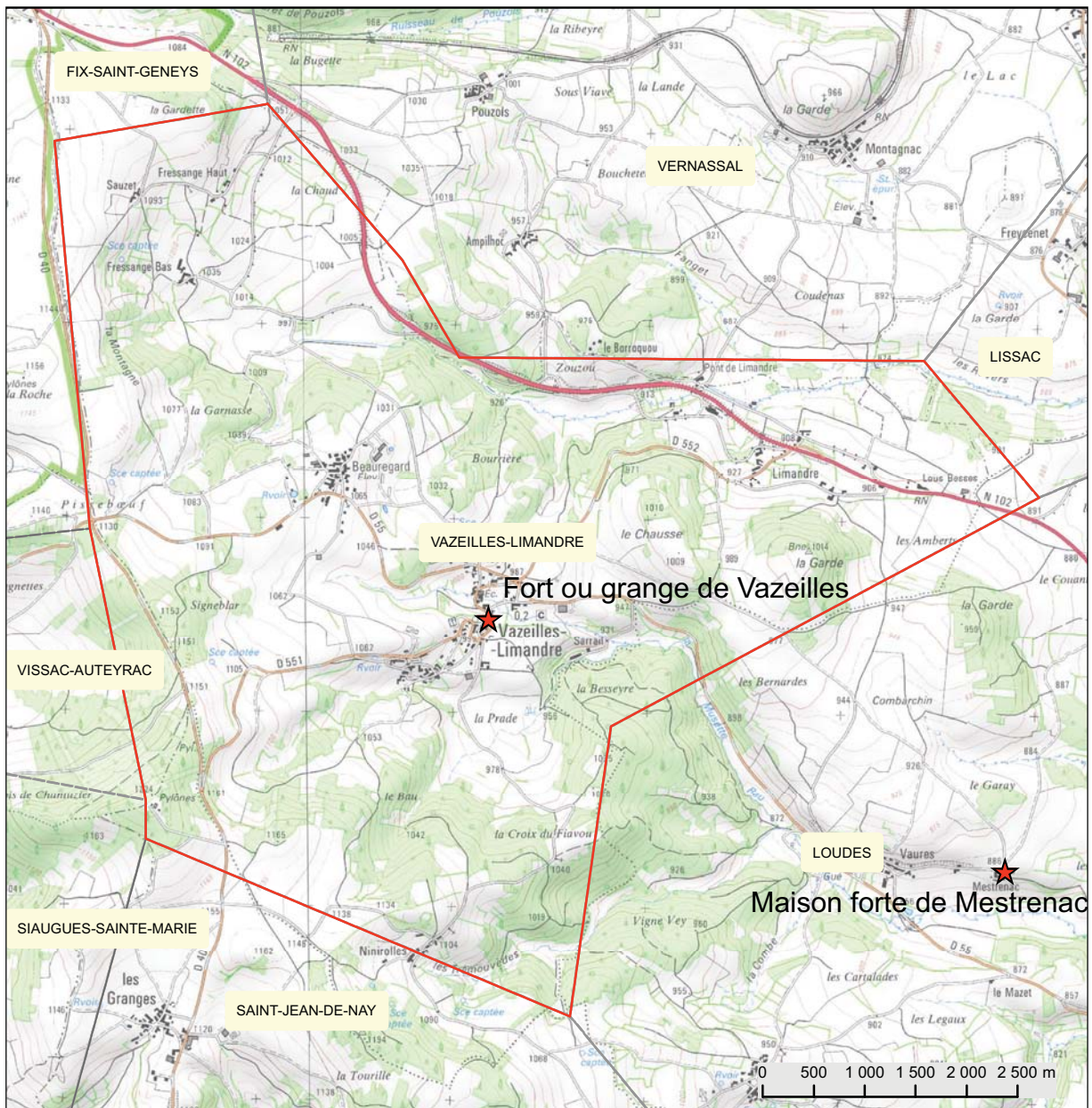
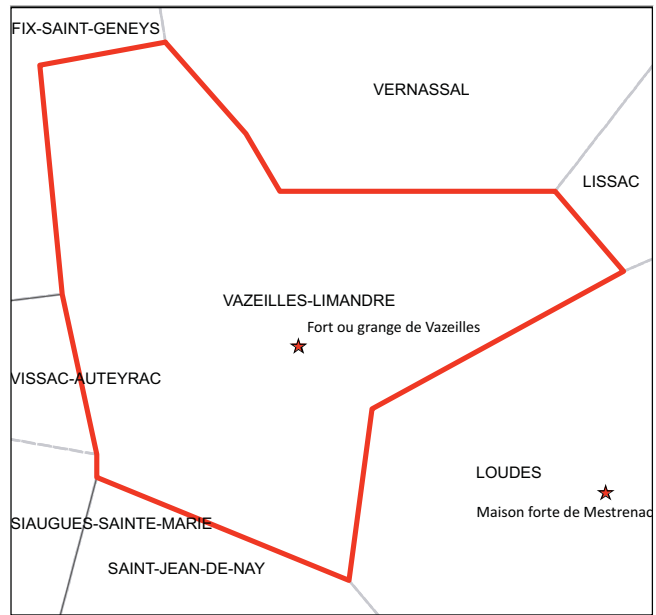


fig. 854. Flanc est : échauguette, base talutée, canonnière à trou de serrure en tir rasant. Valprivas.



fig. 855. Galeries renaissances. Valprivas.

### Vzeilles-Limandre



### Fort de Vazeille

1252 : Sentence entre Jarenton de la Fourchade, prieur de Vazeilles, et Durand Roger, chapelain de l'église paroissiale: le prieur laisse deux champs dont une place à bâtir près de l'église pour y bâtir une maison pour le chapelain et ses successeurs<sup>817</sup>.

1332 : Sentence arbitrale qui attribue la haute justice de Vazeilles à noble et puissant homme Garin de Sereys, chanoine de l'église du Puy, seigneur **du Fort ou grange de Vazeilles** et la moyenne et basse justice à Itier de Mirmande, aumônier de la Chaise-Dieu et prieur de Vazeilles<sup>818</sup>.

1574-1575 : Frère Jacques de la Roche, prieur et seigneur de Vazeilles, fait renouveler le terrier<sup>819</sup>.

L'habitat rural de Vazeilles est un habitat dispersé de haut-plateau. Le lieu comprend un hameau haut et un hameau bas. On ne décèle pas l'emplacement du fort ou de la grange médiévale.

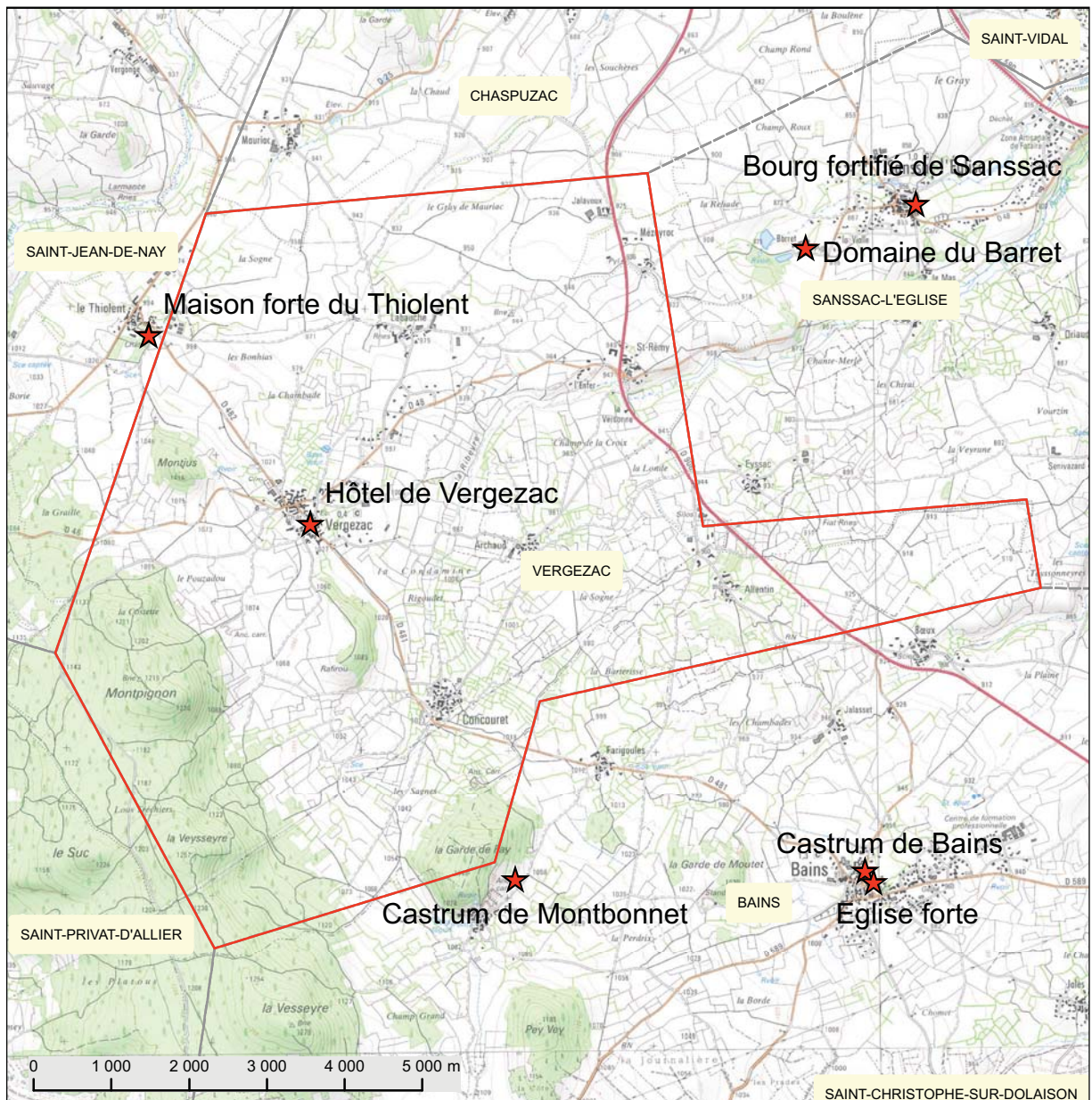
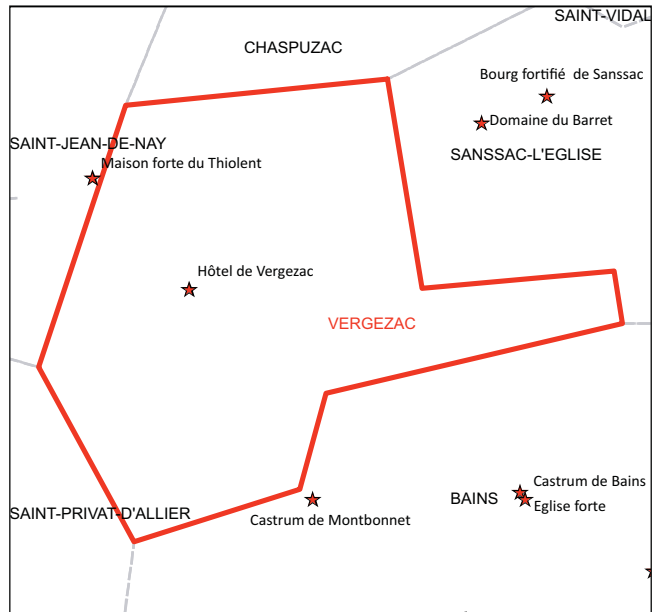
---

817 Rocher (C.), « Pouillé..., *op. cit.*, n°118.

818 Rocher (C.), « Pouillé..., *op. cit.*, n°167.

819 *Ibidem.*

### Vergezac



Hôtel de Vergezac

1161 : Lieu<sup>820</sup>.

1246 : Famille seigneuriale d'origine : les Fayet près de Bains<sup>821</sup>.

1346 : Noble Itier de la Bauche se reconnaît débiteur envers Pons de Fayet, alias de Vergezac, chanoine de Saint-Vosy<sup>822</sup>.

1376 : Hommage rendu au seigneur de Roche par noble Pierre de Vergezac, procureur de dame Ay-mone de Vergezac, prieure de Vorey<sup>823</sup>.

1381-1383 : Louis de Vergezac, homme d'arme<sup>824</sup> et bailli et capitaine châtelain du Vicomte de Polignac<sup>825</sup>. Fait chevalier par Charles VII grâce à ses faits d'armes<sup>826</sup>.

1446 : *Pierre de Queyrières alors de Vergezac, écuyer, (...) Louis de Vergezac, son oncle tient ledit hôtel de Vergezac en fief noble du seigneur de Montlaur et duquel il obtint licence de fortifier que son oncle n'a pas fait fortifié malgré l'autorisation déjà obtenue*<sup>827</sup>.

1462 : Reconnaissance féodale par Noble Pierre de Queyrières, dit de Vergezac, au seigneur de Saint-Privat. Reconnaissance faite au château d'Arlempdes<sup>828</sup>.

1463 : Pierre de Vergezac, bailli de la cour ordinaire de Saint-Privat, tenant ses pouvoirs d'Aymar de Poitiers, seigneur de Saint-Vallier et de Saint-Privat<sup>829</sup>.

1538-1539 : Jean de Coubladour, dit Pomme, seigneur de Jalasset et de Vergezac, premier consul du Puy<sup>830</sup>.

1540 : Noble homme Andrieu de Vergezac, résident au lieu de Vergezac dans le mandement de Saint-Privat, duché d'Auvergne : *une metterie assise et située au lieu, terroir, appartenances dudit vergezac, consistant en maison forte, fossé, cour, grange, jardin, pré, champ, bois de pin, moitié en fief franc du seigneur d'Apchon, seigneur de Javaloux et du seigneur de saint-Privat*<sup>831</sup>.

1697 : *Premièrement, le chasteau de Vergezac scis et sittué dans ledit lieu de Vergezac et autres héritages cy-après ledit chasteau composé de quatre estages deux grandes tourres rondes et le degré...*<sup>832</sup>.

1766 : Réparations<sup>833</sup>.

L'hôtel se situe en centre-bourg (fig. 856). L'église Saint-Rémy est de fondation moderne mais son

820 Chassaing (A.), Jacotin (A.), *op. cit.*

821 Jourda de Vaux (G. de), *Les châteaux historiques...*, *op. cit.*, art. Vergezac.

822 A.D. de Haute-Loire : G10.

823 Balme (L.) « Vorey et son couvent de bénédictins... », 1872-1873.

824 Jacotin (A.), *Preuves...*, *op. cit.*, n°256 p. 82.

825 BCU Clermont-Ferrand : Fonds Paul le Blanc Ms 1346, Vergezac (de), f°157-310.

826 Jourda de Vaux (G. de), *Les châteaux historiques...*, *op. cit.*, art. Vergezac.

827 Chassaing (A.), *Spicilegium...*, *op. cit.*, n°183.

828 BCU Clermont-Ferrand : Fonds Paul le Blanc Ms 1346, Vergezac (de), f°157-310.

829 Rocher (C.), « Pouillé... », *op. cit.*, n°166.

830 A.D. de Haute-Loire : Série H fonds des frères prêcheurs.

831 BCU Clermont-Ferrand : Fonds Paul le Blanc Ms 1346, Vergezac (de), folios 157-310.

832 A.D. du Puy-de-Dôme : BCL 644 : Acte d'adjudication pour 15600L à Claude de Rochefort d'Ally, seigneur du Thiolent, des biens constitués par le château et les terres de Vergezac au 20 juin 1697.

833 A.D. de Haute-Loire : 106J592 Château de Vergezac. Etats des réparations à faire au château et bâtiments d'exploitation.



origine, à cause de son vocable, peut la renvoyer au Moyen Âge. Le lieu est mentionné dans le cartulaire des Hospitaliers dans la seconde moitié du XII<sup>e</sup> s.

Il est difficile de lire le noyau premier autour duquel s'articulent ensuite les trois tours circulaires actuellement encore en élévation.

La maison forte du XV<sup>e</sup> s. est diluée dans des reprises modernes à contemporaines (fig. 857). Toutefois, un piédroit de porte en brèche volcanique rougeâtre visible en face sud (fig. 858) et les caves voûtées en basalte de l'édifice peuvent se rapporter à cette ancienne maison forte. L'édifice est surtout marqué par deux hautes tours circulaires étroites en face nord (fig. 859) dont une comporte un escalier demi-hors œuvre. Cette disposition la distingue des deux autres. Toutes les tours conservent des ouvertures pour tir à l'arme à feu en brèche volcanique beigeâtre (fig. 860). Ces ouvertures sont des fenêtres rectangulaires plus ou moins étroites à redents extérieures (fig. 860, fig. 861). La tour circulaire située en face sud comprend un étage dédié à ces ouvertures qui en comporte une série de trois au même niveau. On retrouve l'usage d'un étage dédié à la défense sur les deux autres tours, en partie sommitales, qui ouvrent une série de trois huchettes formant mâchicoulis dont il reste seulement les corbeaux. L'étage défensif dédié à l'usage de l'arme à feu, tel que visible sur la tour sud, se rapproche des dispositions expérimentées au château de Saint-Vidal dans la seconde moitié du XVI<sup>e</sup> s. où, dans ce dernier exemple, des tours entières sont dédiées à la défense active et à la présence d'ouverture pour tirer au canon. La proximité du sieur de Vergezac avec le seigneur Saint-Vidal autour de la Ligue explique sans doute ces similitudes.

Il existe un autre hôtel urbain à tour circulaire et huchette formant bretèche dans le hameau se rapprochant de cette chronologie de la seconde moitié du XVI<sup>e</sup> s. (fig. 862).



fig. 856. Encart de situation de l'hôtel de Vergezac sur le plan du cadastre napoléonien. 1812. Vergezac.

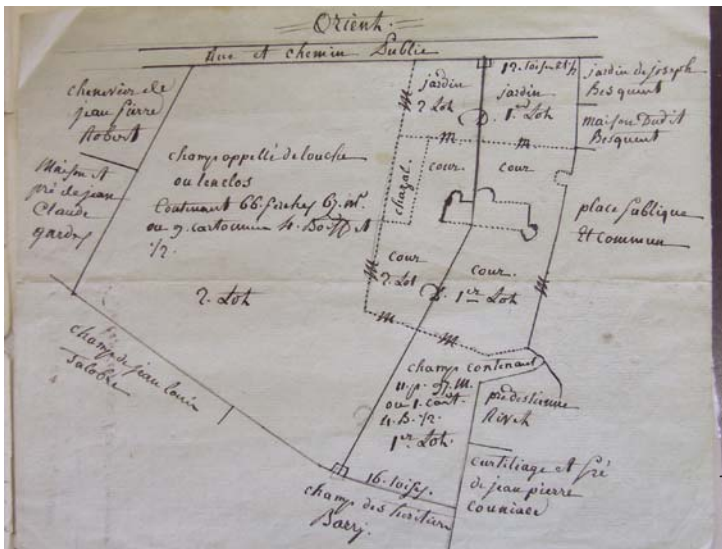


fig. 857. Plan terrier de 1766 : A.D. de Haute-Loire 106J592. Vergezac.



fig. 860. Canonnière à trémie. Vergezac.

fig. 861. Canonnière à trémie et arc en plein-cintre. Vergezac.



fig. 858. Face sud de la maison forte. Vergezac.



fig. 862. Autre hôtel urbain du XVI<sup>e</sup> s. à Vergezac.



fig. 859. Face nord de la maison forte. Vergezac.

Maison forte du Thiolent

1246 : Famille seigneuriale d'origine : les Fayet près de Bains<sup>834</sup>.

1300 : Lieu<sup>835</sup>.

1348 : mas rendu en hommae par Robert de Fayet au seigneur de Saint-Vidal<sup>836</sup>.

1374 : Quittance pour Pierre du Thiolent *pour certain bâtiment ou édifice fait au lieu du Thiolent*<sup>837</sup>.

1445 : Dragonnet de la Tour, seigneur de Saint-Vidal, donne à Guigon du Thiolent, la permission de fortifier sa maison<sup>838</sup>.

1476 : *mansus*<sup>839</sup>.

1496 : *capella fundata in domo teulenco ob honorem s. Christoferi*<sup>840</sup>.

1480 : Acte de traité avec Pierre de Thiolenç, chanoine de Saint-Paulien<sup>841</sup>.

1592 : Reddition du Thiolent<sup>842</sup>.

XVIII<sup>e</sup>-XIX<sup>e</sup> s. Travaux et réparations<sup>843</sup>.

De la maison forte du XV<sup>e</sup> s. il reste vraisemblablement le plan comprenant la tour d'escalier desservant un corps de logis (fig. 863) dont une pièce voûtée d'ogives du rez-de-chaussée (non vu) dont l'une correspond à la chapelle Saint-Christophe consacrée en 1496 et transformée en cuisine.

Des fortifications des Guerres de Religion se perçoivent au travers le réemploi d'ouverture pour armes à feu, à trou de serrure ou à redent extérieure (fig. 864), et pointent une campagne dans la seconde moitié du XVI<sup>e</sup> s.

Ces dispositions anciennes sont masquées par les grands chantiers des XVIII<sup>e</sup> et XIX<sup>e</sup> s. et l'ajout des pavillons aux extrémités.

834 Jourda de Vaux (G. de), *Les châteaux historiques...*, *op. cit.*, art. Vergezac.

835 Chassaing (A.), Jacotin (A.), *op. cit.*

836 *Ibidem.*

837 Soulingeas (Y.), « Le Thiolent ... », 1976.

838 Soulingeas (Y.), « Le Thiolent ... », *op. cit.*

839 Chassaing (A.), Jacotin (A.), *op. cit.*

840 *Ibidem.*

841 BCU Clermont-Ferrand : Fonds Paul le Blanc Ms 1346, Vergezac (de), folios 157-310.

842 Chassaing (A.), *Mémoires de Jean Burel...*, *op. cit.*, p. 329 notes.

843 A.D. de Haute-Loire : 106J500.



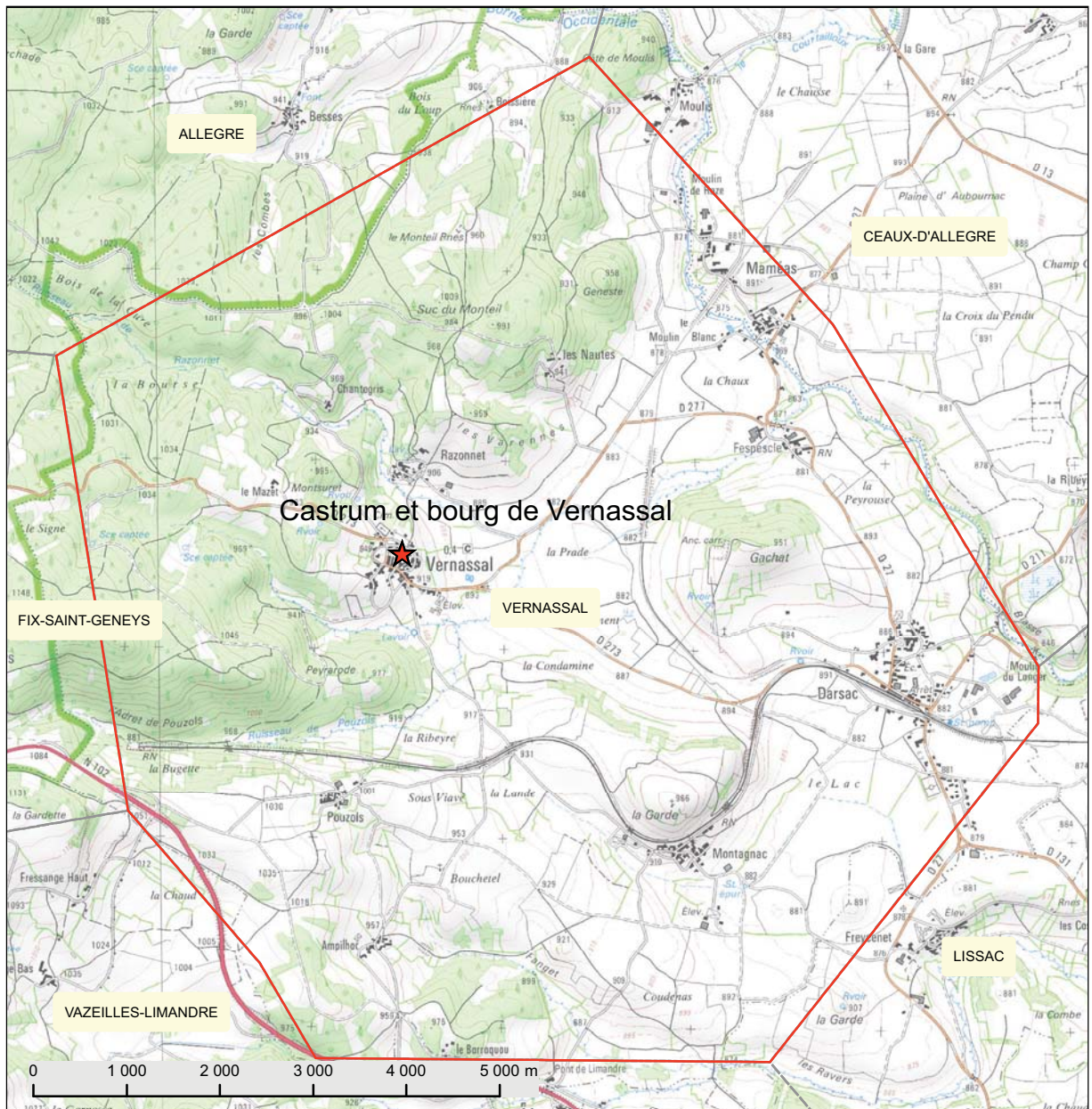
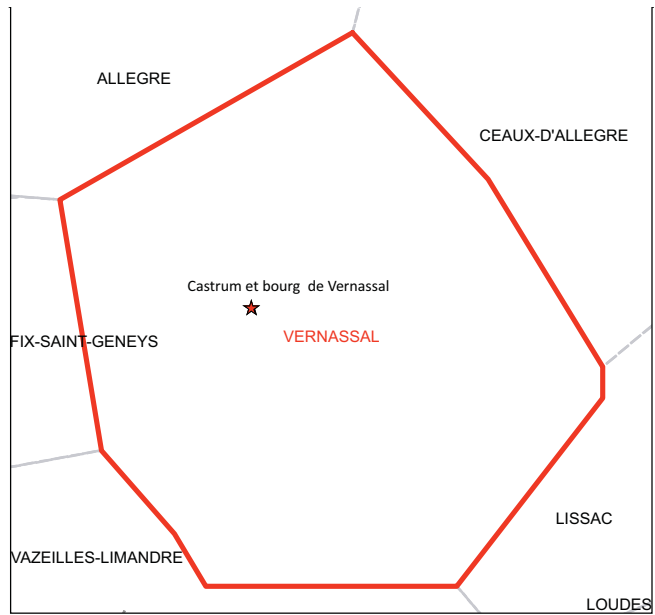
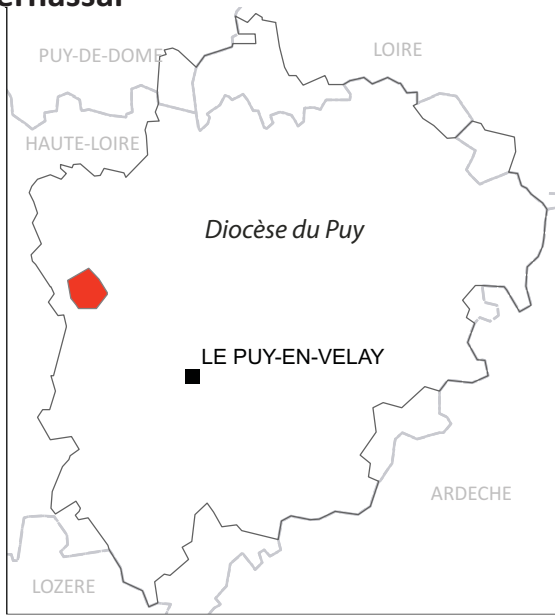
fig. 863. Vue de la façade avec tour d'escalier. Le Thiolent. Vergezac.



fig. 864. Canonnière à redent sur tour d'escalier. Le Thiolent. Vergezac.



### Vernassal



Castrum de Vernassal

969 : *villa*<sup>844</sup>.

1234 : *ecclesia* (vocable saint Victor)<sup>845</sup>.

1248 : *magistro Willelmo de Vernassals*<sup>846</sup>.

1267 : *castrum de Vernasalis*<sup>847</sup>.

1357-1359 : « lieu ravagé lors des discordes de la succession Solignac opposant les Polignac aux La Roue<sup>848</sup>.

1381 : Guillaume de Vernassal contribue à l'effort de guerre contre les Routiers<sup>849</sup>.

1503 : Noble Annet de Bar, seigneur de Vernassal pour les Polignac<sup>850</sup>.

1536 : Lieu cité parmi les 24 villes closes du Velay<sup>851</sup>.

1589-1590 : Guillaume de Glavenas, seigneur de Vernassal, capitaine de quatre hommes de guerre à pied<sup>852</sup>.

1677-1679 : Noble Jean de St Giron, seigneur du Boucheran :

*Un château composé de cuisine, cave, chambres, gallettas, escurie, d'une tour pigeonnier, basse-cour, maison, grange étable, bassecour, jardin servant pour le grangier, situé aux Vernassaux, confrontant au levant chazal dudit sieur de Bouscheran et maison pierre Jouve rue entre deux, midi la place et le four banal dudit sieur de Bouscheran, et le cimetière de Vernassaux couchant avec les murs ou fossés du château, bize avec les jardins dudit sieur de Boucheran, simond bernard, et de Jean meusnier, chemin ou lesdits fossés entre deux contenant tous les susdits bâtiments.*

*un four banal situé aussi audit vernassaux confine au levant et au midi la rue publique couchant ledit cimetière, bize la basse court dudit sieur de Bouscheran*<sup>853</sup>.

Situé sur un haut plateau, Vernassal occupe les limites nord du Velay avant l'Auvergne. Vernassal est dès le XII<sup>e</sup> s. et jusqu'au XVI<sup>e</sup> s. une co-seigneurie où les seigneurs proviennent des lieux alentours (Lissac, Ceaux-d'Allègre, Le Chier puis Saint-Christophe). La justice est rendue par le bailli de la vicomté de Polignac, et le vicomte de Polignac possède neuf mas dans la paroisse<sup>854</sup>.

Le noyau castral se situe sur un promontoire dans l'angle nord-ouest du village. Quelques murs médiévaux joutent l'église au nord (fig. 865). On émet l'hypothèse que la base de la tour supportant le clocher moderne de l'église a pu être médiévale, comme à Lissac, Saint-Didier-en-Velay, Leignec ou Mezères. Le plan du cadastre napoléonien montre une tour quadrangulaire déportée sur le chevet. Les restaurations modernes et contemporaines ne permettent pas d'aller plus loin pour lire en élévation cette hypothèse. L'église est assez massive (fig. 866) : d'énormes contreforts la soutiennent au

844 Chassaing (A.), Jacotin (A.), *op. cit.*, Cartulaire de Chamalières n°193.

845 Thiollier (N.), *op. cit.*, église desservie par maître de l'Hôtel-Dieu du Puy-en-Velay.

846 Fidel Fita S J (Révérend-Père), « Le monastère de Vals près le Puy ..., *op. cit.*, p. 244.

847 Chassaing (A.), *Livre de Podio...*, *op. cit.*, t. 1, p. 80.

848 Forestier (F.-H.), éd. *Histoire généalogique...*, *op. cit.*, p. 207 [Ms §114].

849 Jacotin (A.), *Preuves...*, *op. cit.*, t. 2 p. 83.

850 Rocher (C.), « Pouillé..., *op. cit.*, n°181.

851 Chassaing (A.), *Livre de Podio...*, *op. cit.*, t. 2, p. 247.

852 Chassaing (A.), *Mémoires de Jean Burel...*, *op. cit.*, p. 126, p. 186, p. 236.

853 A.D. de Haute-Loire : 1C916. Cahiers des biens prétendus nobles de 295 à 302.

854 Jourda de Vaux (G. de), *Les châteaux historiques...*, *op. cit.*, t. 2, p. 170 et suiv.

nord. En effet, de ce côté le terrain est en pente. Le mur gouttereau sud possède un portail roman trilobé<sup>855</sup>. Des chapelles des XV<sup>e</sup>-XVI<sup>e</sup> s. ont été rajoutées au côté nord. La façade ouest a été refaite au XVII<sup>e</sup> et le clocher à l'est dans le courant du XIX<sup>e</sup> s.

Un terrier du XVII<sup>e</sup> s. décrit des logis avec une cuisine et *autres chambres galetas* probablement les vestiges du logis seigneurial (fig. 868). D'autres bâtiments comme des écuries, une maison grange étable sont décrits dans le texte<sup>856</sup>. Jourda de Vaux précise vers 1918 que le château *a été remanié et défiguré, il y a quelques années par une construction rurale*. Aujourd'hui, des bâtiments ruinés, une grange et une maison portant la date de 1759 s'inscrivent dans un espace situé derrière l'église. Le logis rural et la grange utilisent des pierres de l'ancien château en réemploi. Le lapidaire est dispersé au sol.

La tour d'angle nord-ouest est encore en élévation (fig. 867). À l'origine ouverte à la gorge, les deux niveaux accessibles ont été bouchés avec l'aménagement de portes réemployant des pierres d'encadrement (fig. 868). La tour n'a pas sa hauteur d'origine car les fossés ont été comblés (moellons de grand appareil avec assise de 0,30 m de hauteur, en granit et gneiss, d'un diamètre intérieur de 2,75 m env., largeur des murs 1,20 m env.). Sur la tour, l'arrachement de l'ancien mur d'enceinte est visible mais il n'est pas conservé en limite de parcelle, il a été remplacé par un autre mur. Le premier niveau est voûté en cul de four. Le deuxième niveau est voûté d'ogive (voûte quadripartite) avec une clef de voûte décorée d'un quadrilobe, chaque lobe étant lui-même trilobé (fig. 869). Une fenêtre à coussiège est conservée (fig. 870). La tour comporte des archères-canonnières flanquant la courtine (fig. 871, fig. 872). Ce type d'ouvertures de tirs peut entrer dans une chronologie possible de la seconde moitié du XV<sup>e</sup> s. À Aurec, le logis prolongeant la tour comportant des ouvertures de tirs similaires a été daté par dendrochronologie de 1465.

---

855 Galland (B.), Sanial (B.), « Le portail roman de l'église de Vernassal... », 2006.

856 A.D. de Haute-Loire : 106 J 295 Cadastre du Haut-Polignac. 1679. « Le village de Vernassaux ».



fig. 865. Plan de restitution des espaces médiévaux (cadastre napoléonien 1824 et cadastre récent. Vernassal.

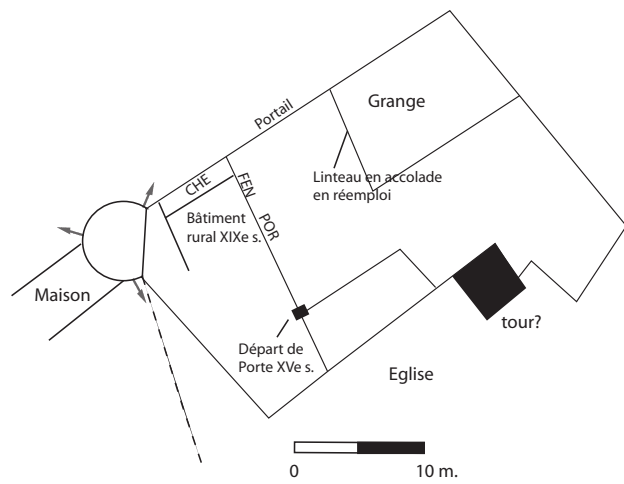


fig. 866. Mur gouttereau de l'église côté nord. Vernassal.





fig. 867. Tour de flanquement circulaire. Vues extérieures. Vernassal.



fig. 868. Tour de flanquement circulaire. Face interne et bâtiments accolés. Vernassal.



fig. 869. Voûtement d'ogives du niveau 2. Vernassal.

fig. 870. Fenêtre à coussiège du niveau 2. Vernassal.


Archères-canonnères :

- Archère-canonnère 1<sup>er</sup> niveau sud-est.



Diamètre de l'orifice: 17 cm.  
Hauteur de fente de visée : 56 cm.  
Largeur de la fente : 5 cm.  
Hauteur par rapport au sol actuel  
(interne) : 100 cm.

Soin de la mise en œuvre, ouverture de tir soulignée par un chanfrein et sommet de la fente « décorée »



Ebrasement externe : aucun.  
Ebrasement interne : oui

Soin de la mise en œuvre, ouverture de tir soulignée par un chanfrein et sommet de la fente « décorée » 5 par 8 cm.

- Archère-canonnère 1<sup>er</sup> niveau sud.

Détruite, comblée par le remblai des fossés de ce côté.



fig. 871. Détail des archères-canonnères. Vernassal.

- Archère-canonnière 2<sup>e</sup> niveau au sud-est.



Diamètre de l'orifice : 17 cm.  
Hauteur de fente de visée : 35 cm.  
Largeur de la fente : 4 cm.  
Hauteur par rapport au sol actuel (interne) : 22 cm.



Ebrasement externe : aucun.  
Ebrasement interne : oui  
Soin de la mise en œuvre, ouverture de tir soulignée par un chanfrein.

- Archère-canonnière 2<sup>e</sup> niveau au sud.  
(Aujourd'hui accessible à niveau depuis l'extérieur : comblement des fossés).



Diamètre de l'orifice: 18 cm.  
Hauteur de fente de visée : 50 cm.  
Largeur de la fente : 5 cm.  
Hauteur par rapport au sol actuel (interne): 29 cm.

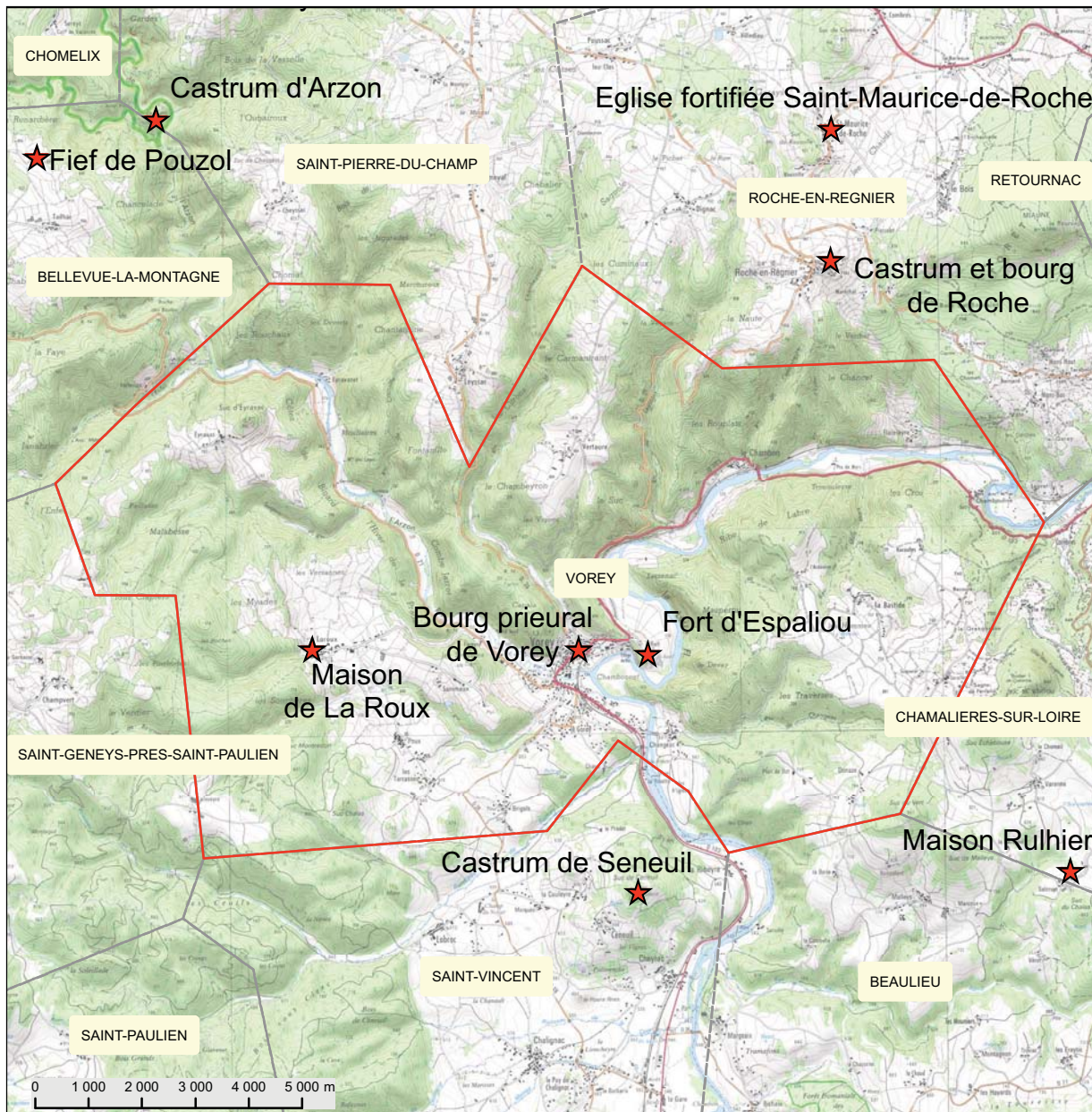
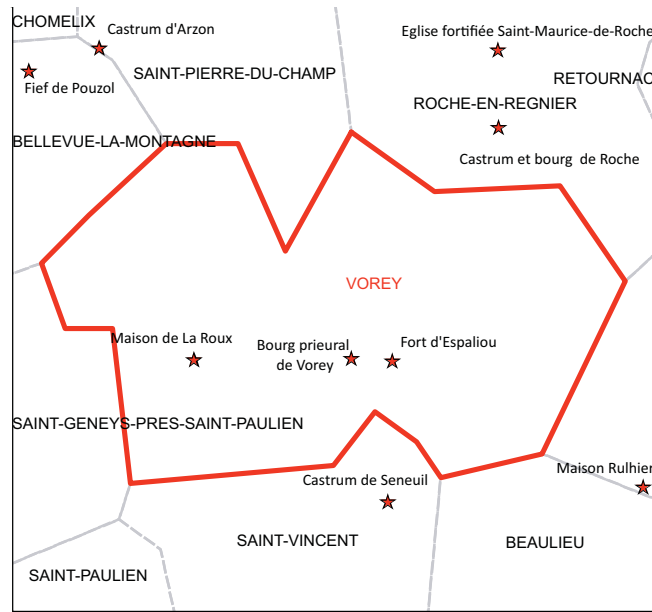


Ebrasement externe : aucun.  
Ebrasement interne : oui  
Bouchée par un cylindre de scorie soudée (un boulet de pierre ?). Soins de la mise en

fig. 872. Détail des archères-canonnières. Vernassal.



Vorey



Bourg de Vorey

958 : *parochia*<sup>857</sup>.

1100 : *territorium*<sup>858</sup>.

1272 : *villa*<sup>859</sup>.

1280 : Guillaume, prieur du monastère de Vorez, rend hommage à l'évêque du Puy<sup>860</sup>.

1309 : Accord et transaction passés entre Messire Jean de Cuménis, évêque du Puy, *d'une part et dame Bellue-Delma, prieure du couvent de Vorey, dans laquelle elle reconnaît tenir en franc fief dudit seigneur évêque le lieu et la ville de Vorey et ses appartenances, la grange de la Rouveure, del Pouce et autres tènements et juridictions*<sup>861</sup>.

1372 : Hommage rendu par le seigneur de Roche, noble Pierre de Vergezac, procureur de dame Ay-mone de Vergezac, prieure de Vorey (1376)<sup>862</sup>.

1389 : les hommes de Vorey passent un accord avec le procureur de l'évêque du Puy pour être déchargés du guet à Arzon (Chomelix) contre la délivrance annuelle de 7 livres<sup>863</sup> mais l'évêque refuse.

An V : *une maison (...), un cloître, une allée et chazal de colombier, une grange et basse-cour, un corps de logis à deux étages cour et avant-cour bâtiment en ruines, galerie de même, parterre et jardin*<sup>864</sup>.

Louis Balme précise que le prieuré est « peut-être fondé par des religieuses expulsées de Chamalières au X<sup>e</sup> siècle (...) richement doté dès le XIII<sup>e</sup> siècle et l'on voit ses prieures rendre hommage à l'évêque du Puy ainsi qu'aux seigneurs voisins de Roche-en-Régnier »<sup>865</sup>. L'abbaye en elle-même a disparue : le portail roman est conservé au Puy dans Jardin Henri Vinay<sup>866</sup>. Une bâtisse comportant une tour circulaire sur un angle correspond peut-être au logis abbatial médiéval. Le crépi qui le recouvre ne permet pas d'en savoir plus (fig. 873).

Les maisons du bourg ne présentent pas d'éléments anciens, le parcellaire se concentre cependant au cœur du bourg, peut-être l'ancienne emprise du prieuré (fig. 874).

---

857 Chassaing (A.), *Cartulaire de Chamalières...*, *op. cit.*, n°17.

858 Chassaing (A.), Jacotin (A.), *op. cit.*

859 *Ibidem*.

860 Lascombe (A.), *Répertoire général...*, *op. cit.*, art. Vorey.

861 *Ibidem*.

862 Balme (L.), « Vorey et son couvent de bénédictins... », *op. cit.*

863 Payrard (abbé J.-B.), « Notice historique... », *op. cit.*, t.8, p. 331-361.

864 Brochier (A.), *op. cit.*, t. 1, p. 924.

865 Balme (L.), « Vorey et son couvent de bénédictins... », *op. cit.*

866 Base Mérimée. DRAC-Inventaire.



fig. 873. Vue du logis abbatial de Vorey.

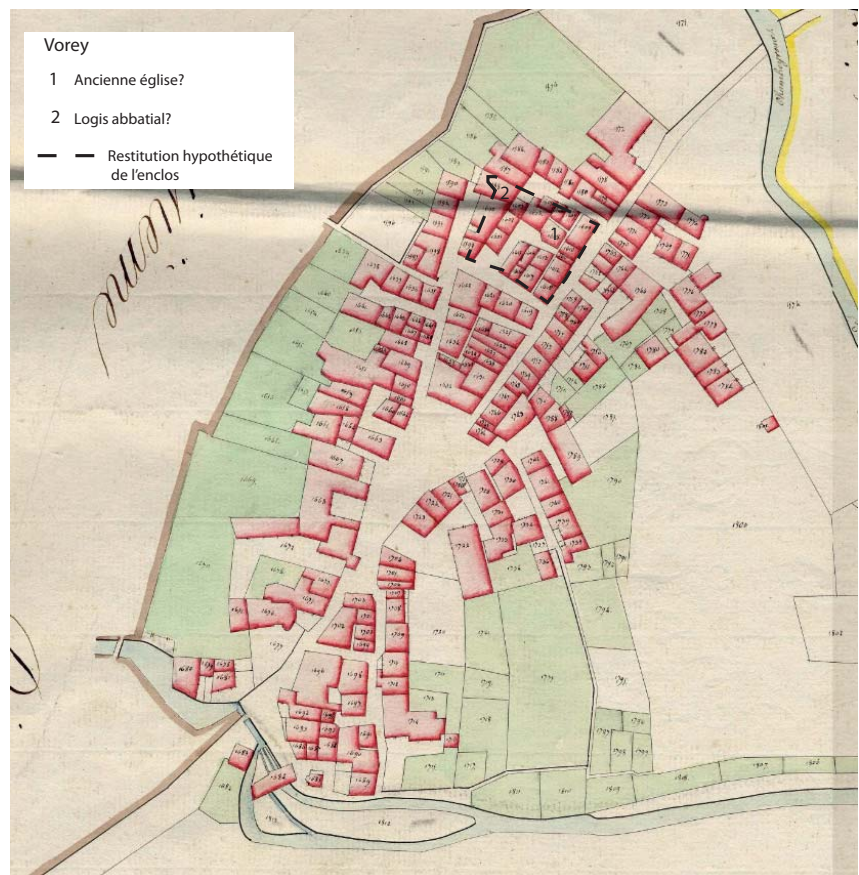


fig. 874. Plan cadastral de 1816 avec évocation de la clôture prieurale. Vorey.

Fort d'Espaliou

1097 : Lieu<sup>867</sup>.

1450 : *castrum*<sup>868</sup>.

1486 : Jean II de Bourbon donne la place d'Espaliou (et autres lieux) à un de ses enfants illégitimes<sup>869</sup>.

1591 : Le fort est occupé par des troupes de la Ligue<sup>870</sup>. 15 arquebusiers à pied : *il a été payé 100 écus au seigneur de Chabanoles pour la dépense qu'il a faite pour la conservation du fort jusques à présent et qu'il fera ci-après pour la destruction d'icellui.*

1696 : Une sentence de la sénéchaussée du Puy astreint les habitants de Vorey à organiser le guet du fort<sup>871</sup>.

AN V : une maison ci-devant vicaires consistant en une cuisine petit plain-pied, une chambre ou galetas au-dessus ; un cloître, une allée et chazal de colombier, une grange et basse-cour, un corps de logis à deux étages cour et avant-cour bâtiment en ruines, galerie de même, parterre et jardin<sup>872</sup>.

Il ne reste de ce lieu qu'un emplacement au toponyme « le fort » rocheux transformé en belvédère publique (fig. 875 et fig. 876). Il est situé dans une boucle de la Loire et fonctionnait sans doute comme une fortification avancée du bourg prieural. Un vieux chemin dit de la Charirète est creusé sur roc vif sur 31 m de long avec ornières visibles au nord du fort. Un village au nom d'Espaliou s'était développé en contrebas du rocher à proximité de l'eau.

*des fouilles exécutés par M. Latour, avant-dernier possesseur du fort (possesseur entre 1838 et 1869) ont amené la découverte d'une citerne cimentée, de vieilles serrures rongées par la rouille, d'un fer éperon, d'un vase orné extérieurement de fleurs de lys et de quelques pièces de monnaie remontant à Henri II. L'une d'elles, en or, et d'un grand module, fut acquise par M. Paris, orfèvre, au Puy.*<sup>873</sup>

867 Chassaing (A.), Jacotin (A.), *op. cit.*

868 *Ibidem.*

869 Lascombe (A.), « Notre-Dame-des-Tours ..., 1873-1874.

870 Chassaing (A.), *Mémoires de Jean Burel...*, *op. cit.*, p. 252.

871 A.D. de Haute-Loire : série C.

872 Brochier (A.), *op. cit.*, t. 1.

873 Lascombe (A.), « Espaliou : histoire et légende... », *op. cit.*



fig. 875. Vue de l'emplacement de l'ancien fort d'Espaliou (belvédère). Vorey.



fig. 876. Vue de l'emplacement de l'ancien fort d'Espaliou. Vorey.



### Maison de maître de La Roux

1288 : Le lieu est attesté dans les textes<sup>874</sup>.

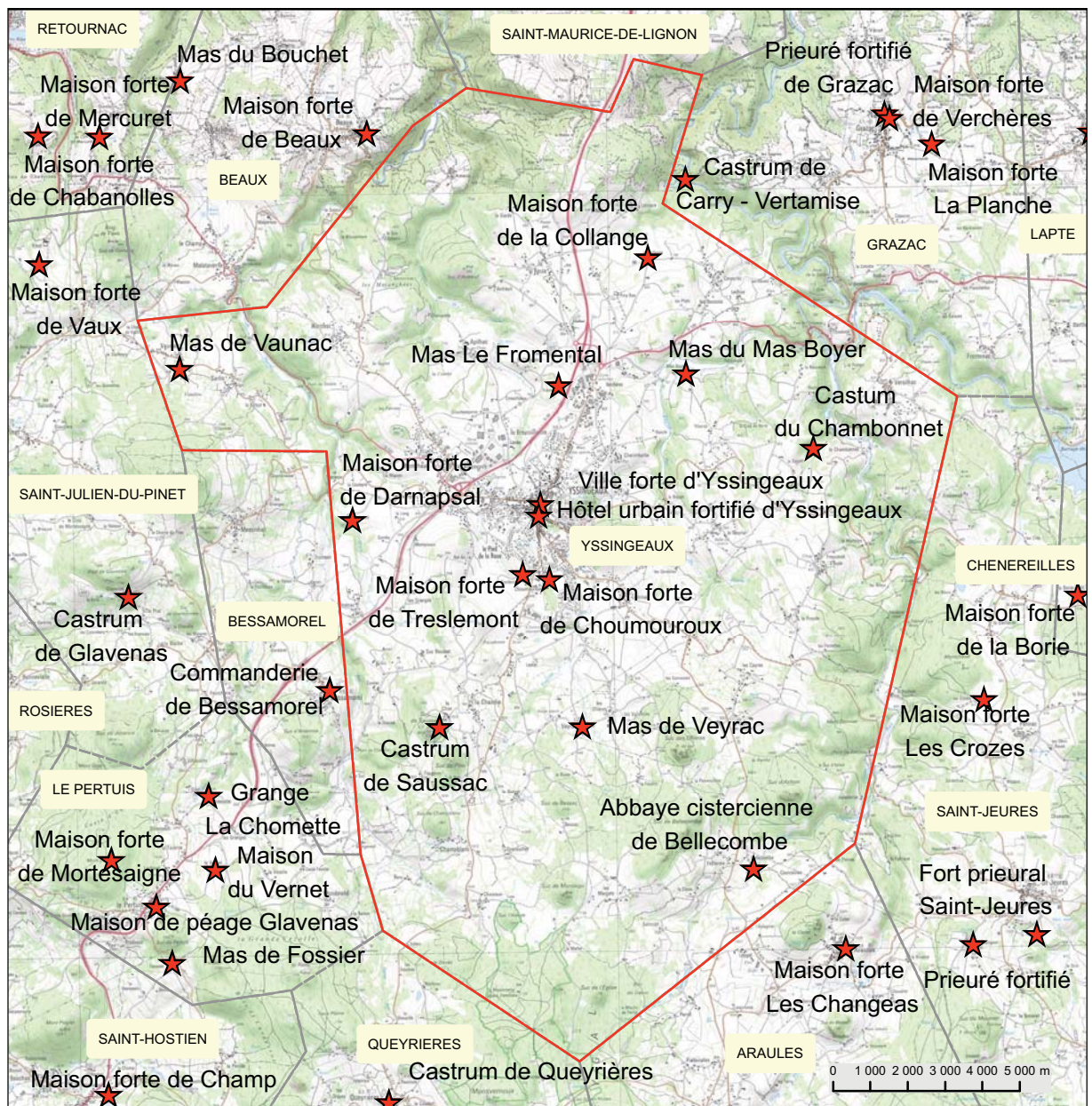
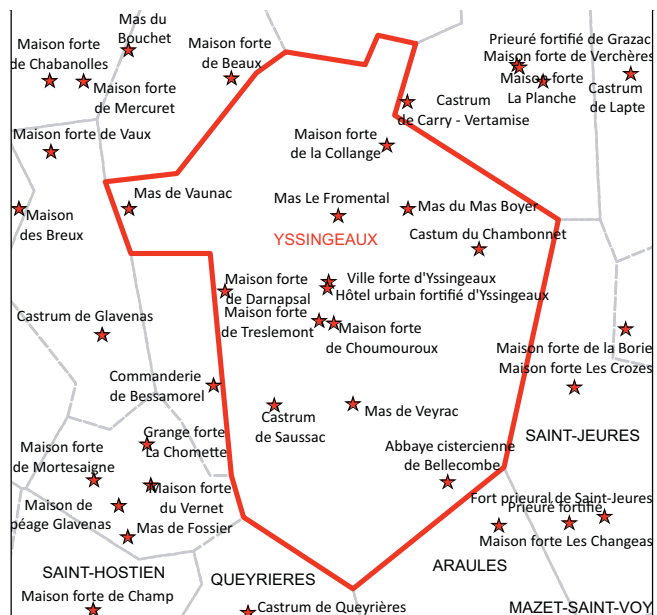
La maison actuelle ne présente pas d'éléments défensifs. Elle a subi de nombreux remaniements à l'époque moderne (XVI<sup>e</sup>-XVIII<sup>e</sup> s.)

---

874 Chassaing (A.), Jacotin (A.), *op. cit.*



Yssingeaux



Ville forte d'Yssingaux

985 : *parochia*<sup>875</sup>.

1000 : *aice*<sup>876</sup>.

1000 : *vicaria*<sup>877</sup>.

1106 : *ecclesio de Issingiaco* dépend de l'abbaye d'Ainay (Bulle de Pascal II)<sup>878</sup>.

1233 : *villa*<sup>879</sup>.

1233-1234 : Charte d'échange de terres entre Simon Malet et l'évêque du Puy<sup>880</sup> : l'évêque échange les terres de la Tour, Chabrespine et du Villard (près Sainte-Sigolène) contre des biens territoriaux à Mézères, Saussac, Yssingaux.

1314 : *villa seu castrum*<sup>881</sup>.

1383 : Une tour est réparée à Yssingaux<sup>882</sup>.

1384 : *aula castris*<sup>883</sup> et réparations de la *turri dicti loci*<sup>884</sup>.

1386 : *graneria castris de Yssingaux*<sup>885</sup>.

1390 : *reparendo turrum dicti castris, pro reparando aule et turris dicti loci*<sup>886</sup> ; *pro pluribus manoboris qui portaderunt lapides pro repator (...)*<sup>887</sup>.

1391 : *solvisse reparatore turris dicti castris*<sup>888</sup>.

1392 : Réparation au *castrum* ; *pro reparatione aule expture aule granerii*<sup>889</sup>.

ca. XIV<sup>e</sup> s. : L'évêque séjourne parfois à Yssingaux<sup>890</sup>.

ca.1448 : Jean II de Bourbon (1443-1474), évêque du Puy, fit bâtir le *donjon d'Yssingaux*<sup>891</sup>.

1484 : Bail passé par l'évêque à Guillaume Fabre, marchand d'Yssingaux, d'une maison sise sur la place publique de cette ville près du four moyennant une rente<sup>892</sup>.

1522 : *domo juxta portale del Pont*<sup>893</sup> ; *domus del prioratu*<sup>894</sup> ; *fossata villa*<sup>895</sup> ; *domum infra villam*

---

875 Chassaing (A.), Jacotin (A.), *op. cit.*

876 Perrel (J.), *Yssingaux et le pays des sucs...*, *op. cit.*, t. 1 p. 42. Dans le cartulaire de Chamalières.

877 Perrel (J.), *Yssingaux et le pays des sucs...*, *op. cit.*, t. 1 p. 42.

878 Lagrevol (A. de), « Possessions..., 1872-1873, p. 506 et suiv.

879 Perrel (J.), *Yssingaux et le pays des sucs...*, *op. cit.*, t. 1 p. 42.

880 A.D. de Haute-Loire : G66 et G87.

881 Perrel (J.), *Yssingaux et le pays des sucs...*, *op. cit.*, t. 1 p. 84.

882 Monicat (J.), *op. cit.*, p. 63.

883 A.D. de Haute-Loire : G103 f°50v.

884 A.D. de Haute-Loire : G103 f°51.

885 A.D. de Haute-Loire : G103 f°121.

886 A.D. de Haute-Loire : G104 : f°30r.

887 A.D. de Haute-Loire : G104 : f°30v.

888 A.D. de Haute-Loire : G104 : f°74v.

889 A.D. de Haute-Loire : G105 : f°

890 Monicat (J.), *op. cit.*, p. 175.

891 Caillet (P.), *Jean de Bourbon...*, *op. cit.*, p. 66.

892 A.D. de Haute-Loire : G16 f° 107.

893 A.D. de Haute-Loire : 1C986, f°1.

894 A.D. de Haute-Loire : 1C986, f°6.

895 A.D. de Haute-Loire : 1C986, f°8.

*juxta portale de martelly*<sup>896</sup> ; *fossatum castelli*<sup>897</sup> ; *platea publica villae*<sup>898</sup>.

1536 : Cité parmi les 24 villes closes du Velay<sup>899</sup>.

1543 : Le bourg participe à l'élection des syndics des États *via* ses représentants<sup>900</sup>.

1560-1565 : Une ligue de notables obtient la reconnaissance d'une administration municipale : dans un premier temps, un syndic, dans un second, un consulat<sup>901</sup>.

1621 : Prise de la ville par Blacons. L'église est pillée, un pétard est posé à la porte du Ravelin.

Yssingeaux et ses alentours ont fait l'objet de trois volumes d'études monographiques par Jean Perrel<sup>902</sup> dont nous mettons ci-après en exergue, pour la ville d'Yssingeaux, les éléments qui nous intéressent.

Adhémar de Monteil invite les bénédictins d'Ainay à fonder un prieuré à Yssingeaux dans la seconde moitié du XI<sup>e</sup> s., sans doute pour participer à l'exploitation de la forêt (bois du Meygal)<sup>903</sup>.

Les premiers seigneurs d'Yssingeaux sont les Malet, toujours seigneurs au XIII<sup>e</sup> s. possédant des terres à Mézères et Saussac. Les Malet ont pour prénom Jausserand quand ils sont seigneurs à Chabrespine Saint-Martial (Grazac) dans le courant du XIII<sup>e</sup> s. On envisage donc un lien de parenté avec les seigneurs Saussac-Saint-Didier<sup>904</sup>.

Yssingeaux est une *villa* dans la charte d'échange de terres des Malet avec celles de l'évêque du Puy en 1233-1234. Un *castrum* n'est cité dans les textes que vers 1314 (*villa seu castrum*). Une tour du *castrum* est réparée durant les troubles de la guerre de Cent ans. Rien ne renseigne précisément le prieuré du lieu durant cette période. L'église actuelle est une reconstruction du XIX<sup>e</sup> s.

Jean Perrel a réuni les sources documentaires et analyse le terrier de 1522<sup>905</sup>. Ce dernier document, mis en espace, lui permet de restituer un espace de la ville forte structuré autour du prieuré, du *castrum* et d'une place publique (fig. 877). Cette ville est entourée de faubourgs déjà développés dans le courant du XV<sup>e</sup> s.<sup>906</sup> Trois portes participent à la clôture de la ville (au sud, celle du Pont-Saint-Dominique, au nord, celle de Martel-Saint-Antoine et à l'ouest la porte du Giron près du *castrum*). Jean Perrel émet donc l'hypothèse d'une ville « neuve » ou bastide dont on ne connaîtrait pas le commanditaire pour justifier l'alignement important des rues de ville. Sa chronologie reste difficile à appréhender. Un premier noyau de peuplement se développe sans doute à partir du XI<sup>e</sup> s. autour du prieuré. Une orientation des parcelles située à l'est de la place du prieuré suggère la possibilité d'un développement du bourg centré autour de l'église dans son emplacement médiéval (fig. 878). Un second pôle semble s'être cristallisé autour de l'hôtel urbain, peut-être le noyau du

896 A.D. de Haute-Loire : 1C986, f°8.

897 A.D. de Haute-Loire : 1C986, f°11.

898 A.D. de Haute-Loire : 1C986, f°16 v.

899 Chassaing (A.), *Livre de Podio...*, op. cit., t. 2, p. 347.

900 Delcambre (É.), *Contribution à l'histoire...*, op. cit., p. 287.

901 Perrel (J.), *Yssingeaux et le pays des sucs...*, op. cit., t. 2, p. 104.

902 Perrel (J.), *Yssingeaux et le pays des sucs...*, op. cit., t. 1 et 2.

903 Perrel (J.), *Yssingeaux et le pays des sucs...*, op. cit., t. 1 p. 41-44.

904 Perrel (J.), *Yssingeaux et le pays des sucs...*, op. cit., t. 1 p. 49. Rapproche les deux familles par leur blason.

905 A.D. de Haute-Loire : 1C986.

906 Faubourg de Villeneuve et de la Condamine ; en 1481 et 1488. A.D. de Haute-Loire : 1C994 : Cartes terrières du mandement d'Yssingeaux. XVII<sup>e</sup>-XVIII<sup>e</sup> s.

*castrum* de la ville.

L'extension de la ville a peut-être été contrainte par des axes de circulation imposés et donc générant un plan parcellaire rectiligne. Toutefois, peu d'éléments planimétriques (les maisons ne sont pas non plus d'apparence ancienne) viennent documenter la genèse de la ville ou considérer une planification urbaine neuve médiévale.

De nombreux travaux sont rapportés après les événements de la guerre de Cent ans : en effet, le prieuré est ruiné<sup>907</sup> et le *castrum* subit de nombreuses réparations. La ville est sans doute renforcée dans ses défenses à la suite des épisodes des Routiers. Cependant, on ne connaît ni le tracé précis de l'enceinte ni des vestiges de cette dernière (aucune porte n'a survécu aux époques modernes). Le nom de la porte septentrionale évoque toutefois une mise en défense moderne : *Pont-du Ravelin-de Larena. Ravelin* et *Arènes* renvoient à l'aménagement d'un boulevard défensif (XV<sup>e</sup> ou XVI<sup>e</sup> s.)

L'hôtel urbain, quant à lui, accuse deux étapes de construction pour l'époque médiévale. Le grand bâtiment rectangulaire comprend une tour quadrangulaire côté est (fig. 879) et une échauguette sur tas de charge (arasée) défend l'angle nord-ouest (fig. 880) contemporain d'un premier couronnement de mâchicoulis en face nord. Ce couronnement consiste en l'appui sur deux consoles couvert par un linteau droit. Il est placé quelques assises plus haut que le reste des couronnements de mâchicoulis des autres faces. Cette rangée de mâchicoulis témoigne d'une première campagne de travaux vraisemblablement comprise entre le début du XIV<sup>e</sup> s. et la première moitié du XV<sup>e</sup> s. Un autre couronnement de mâchicoulis est ensuite ajouté ; il supporte une galerie de hourds. Sur une photographie des environs de 1875, on visualise le bâtiment avant une restauration contemporaine importante dans un style troubadour (fig. 881). Les consoles des mâchicoulis sont délardées et supportent un arc trilobé (fig. 882). Ce couronnement s'apparente à celui visible sur la tour de Pannessac au Puy pour laquelle une chronologie de la seconde moitié du XV<sup>e</sup> s. a été proposée. La porte placée sur la tour carrée orientale suggère une ouverture pratiquée peut-être lors de cette campagne (fig. 883) qui serait donc celle de Jean II de Bourbon.

La tourelle de l'horloge (angle sud-ouest) est couronnée de mâchicoulis de même facture que le reste du monument. Pourtant, la mise en œuvre de l'élévation, en brèche taillée rougeâtre, la distingue du reste de la construction comme les petites baies du deuxième niveau, qui peuvent être rapprochée d'une facture d'époque moderne (fig. 884). On remarque une rupture dans le couronnement défensif dans l'angle formé par le bâtiment et la tour, face ouest (fig. 882). Nous émettons l'hypothèse que la tourelle remplace une échauguette d'angle dans une chronologie postérieure à la seconde moitié du XV<sup>e</sup> s. peut-être dans le courant du XVI<sup>e</sup> s. Un couronnement similaire au reste des toitures a été ajouté par souci d'harmonisation des toitures d'une part et peut-être par référence au symbole de prestige seigneurial d'autre part. Des syndics ne sont connus à Yssingeaux qu'en 1543 ; cette tour pourrait très bien correspondre à leur apparition dans les textes.

---

907 Perrel (J.), *Yssingeaux et le pays des succs...*, op. cit., t. 1 p. 96.

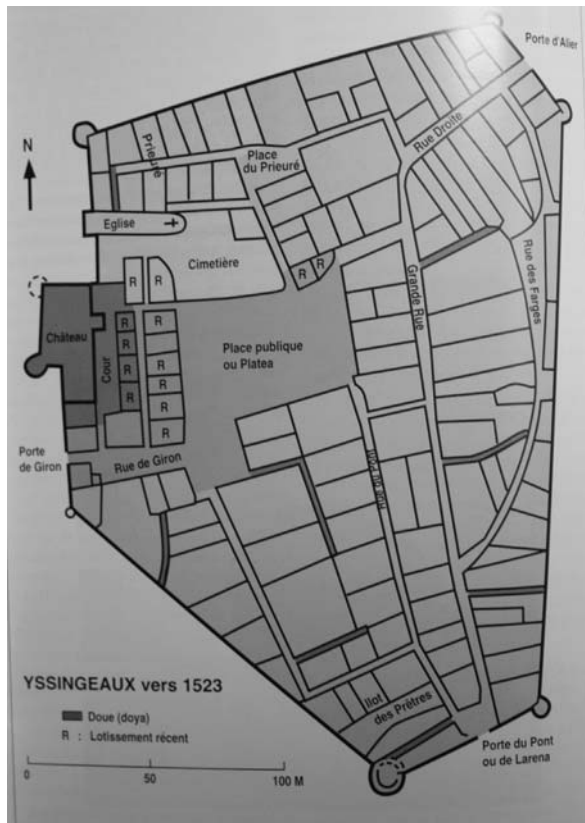


fig. 877. Plan restitué de la ville par Jean Perrel (Perrel (J.), *Yssingaux et le pays des succs. 1...* op. cit., p. 88) à partir de terrier. Yssingaux.



fig. 878. Restitution des espaces de la ville. Cadastre napoléonien 1834. Yssingaux.



fig. 879. Tour quadrangulaire sur la face est. Hôtel urbain. Yssingeaux.



fig. 883. Porte de la tour carrée est. Hôtel urbain. Yssingeaux.



fig. 881. Vue de l'hôtel urbain avant restauration. Rouget (A.), op. cit. Bibliothèque Municipale du Puy-en-Velay. Fonds Cortial. Yssingeaux.



fig. 880. Échauguette reconstruite sur l'angle nord-ouest. Yssingeaux.





fig. 882. Mâchicoulis sur face ouest. Hôtel urbain. Yssingeaux.



fig. 884. Tourelle de l'horloge. Hôtel urbain. Yssingeaux.

Castrum de Chambonnet

1296 : Noble Pons de Chambonnet, chevalier<sup>908</sup>. Hommage pour des terres et en 1308 pour ce qu'il a au château de Saussac.

1318 : Noble Hugo de Chambonnet<sup>909</sup>.

1320 : Hommage de Guigon de Chambonnet au seigneur de Solignac pour justice haute moyenne et basse de Chambonnet, de l'évêché du Puy et ses appartenances, du mas de Martoret et ce qu'il a au val d'Anse<sup>910</sup>.

1330 : Hommage fait au seigneur de Solignac par Jousserand, seigneur de Salsac, de la moitié de la juridiction basse du château de Chambonnet, la ville de Mons, le pont de la Sainte, et en toute justice le moulin de Vertamise, le château et mandement de Chambonnet<sup>911</sup>.

1358 : Hommage par noble Jousserand, seigneur de Salsac, de la moitié de la juridiction du château de Chambonnet (canton d'Yssingeaux), une maison par lui acquise au château haut de Vertamise, la ville appelée de Mons, le pont de la Sainte, en arrière fief, le château de Chambonnet et la moitié de la juridiction de Guigon de Chambonnet, et ce que ledit Guigo tient au village de Freycenet Vieil, le mas de Colange<sup>912</sup>.

1594 : Étienne Brossier, sieur de Chambonnet, capitaine de Chambonnet<sup>913</sup>.

Localisation du site non identifiée.

---

908 Lascombe (A.), *Répertoire général...*, *op. cit.*, art. Yssingeaux.

909 Lascombe (A.), *Répertoire général...*, *op. cit.*, art. Lapte.

910 Jacotin (A.), *Preuves...*, *op. cit.*, t. 4 n°642 p. 59.

911 Jacotin (A.), *Preuves...*, *op. cit.*, t. 4 n°642 p. 100.

912 Jacotin (A.), *Preuves...*, *op. cit.*, t. 4 n°642 p. 45.

913 Chassaing (A.), *Mémoires de Jean Burel...*, *op. cit.*, p. 416.

Castrum de Saussac

1079 : *castrum*<sup>914</sup>.

2<sup>e</sup> moitié XI<sup>e</sup> s. : *Avitus de Celsac* (Saussac)<sup>915</sup>.

1165 : Mention de la chapelle<sup>916</sup>.

1147 : Bulle cédant certaines localités situées au sud d'une voie reliant Saint-Paulien ou Yssingeaux par la bulle papale de Eugène III à Élie de Saussac<sup>917</sup>.

1233-1234 : Charte d'échange de terres entre Simon Malet et l'évêque du Puy<sup>918</sup> : l'évêque échange les terres de la Tour, Chabrespine et du Villard (près Sainte-Sigolène) contre des biens territoriaux à Mézères, Saussac, Yssingeaux.

1285 : Mention du bourg de Saussac<sup>919</sup>.

1308 : Hommage pour des maisons du *castrum*<sup>920</sup>.

1510-1511 : Noble Gabriel Chalmaroux reconnaît au seigneur de Saussac une *domum situm in fortaliaco castris de Salsaco*<sup>921</sup>.

1522 : *deux chazals de lesquels un est assis au fort du chasteau de Saussac*<sup>922</sup>.

1594 : Destructures pendant les Guerres de Religion.

La famille des seigneurs de Saussac porte le nom d'*Avitus*, que l'on retrouve à Vertamise et à Lapte (*castra* de la vallée du Lignon). Sur le suc de Saussac, une occupation du milieu du IV<sup>e</sup> s. a été mise au jour, ainsi que des bâtiments seigneuriaux utilisés entre la première moitié du XI<sup>e</sup> s. (datation <sup>14</sup>C) et le XIII<sup>e</sup> s. (dont une tour carrée arasée à l'époque moderne)<sup>923</sup>. Les données n'ont été que partiellement publiées jusqu'à présent<sup>924</sup>. Un bâtiment avec un foyer forme un logis seigneurial envisagé avant 1033<sup>925</sup> au sommet du suc. Cet espace est divisé en deux dont un a été perçu comme une *aula* avec cheminée (dimensions indéterminées). Une tour de 9 m de côté a été repérée sur la partie la plus haute du suc, aucune datation de la structure n'a encore été approchée.

Dans le site castral, une chapelle a été dégagée (fig. 885). Le terrier de 1510-1511 précise le *suburbibus dicti castris* et deux autres espaces : *fortaliaco castris* et le *castrum* ; 19 *casales* sont incluses dans le *suburbium*, 19 dans la *fortaliaco castris* et 5 dans le *castrum*. Une seule *domus* est noble (celle de Gabriel Chalmaroux)<sup>926</sup>.

L'ensemble castral a vraisemblablement été abandonné dans le courant du XVI<sup>e</sup> s. Des *chazaux*

914 Chassaing (A.), Jacotin (A.), *op. cit.*

915 Perrel (J.), *Yssingeaux et le pays des succs...*, *op. cit.*, t. 1 p. 47.

916 Poble (P.-É.), *Saussac, baronnie diocésaine...*, 2000.

917 Fraisse (abbé H.), « Le château de Rochebaron (suite)..., *op.cit.*, p. 322-358.

918 A.D. de Haute-Loire : G66 et G87.

919 Poble (P.-É.), *Saussac...*, *op. cit.*

920 *Ibidem.*

921 Poble (P.-É.), *Prospection-Inventaire sur la commune d'Yssingeaux...*, 1999. Terrier de la baronnie de Saussac 1510-1511.

922 A.D. de Haute-Loire : 1C937.

923 Fouilles achevées en 2011, cf. Poble (P.-É.), « Yssingeaux... », *op. cit.*

924 Les données sur la fouille de la chapelle castrale, les études sur le mobilier céramique trouvé ou la diffusion du plan du site n'ont pas encore été communiqués à ce jour. Plan du site non diffusé.

925 Datation <sup>14</sup>C, cf. Poble (P.-É.), « Yssingeaux... », *op. cit.* Le site médiéval s'installerait sur une occupation IV<sup>e</sup>-V<sup>e</sup> s.

926 Poble (P.-É.), *Saussac...*, *op. cit.*

(ruines) au nombre de 22 sont signalées dans le terrier de 1522 ainsi qu'une *maison de guet*. Le site est démantelé après 1594<sup>927</sup>.

927 *ibidem.*



fig. 885. Suc de Saussac (IGN Géoportail). Encart rouge : la chapelle. Yssingeaux.

### Abbaye cistercienne de Bellecombe

1021 : *sanctimoniales*<sup>928</sup>.

Prieuré féminin dépendant de Mazan.

Fin XII<sup>e</sup> s. : Rente possédée à Adiac (Beaulieu), plaine de l'Emblavès et annexe agricole à la Chauvette (Chomette) près du Pertuis en plein cœur des bois.

1574 : *fort* occupé par les réformés<sup>929</sup>.

En fond de vallée à proximité du ruisseau de Bellecombe, il reste un large bâtiment rectangulaire comportant des échauguettes sur deux angles portées par des corbeaux en quart de rond non moulurés (fig. 886). Elles sont peut-être les seuls vestiges de la mise en fortification de cette abbaye au moment des troubles des Guerres de Religion.

---

928 Chassaing (A.), Jacotin (A.), *op. cit.*, Cartulaire de Chamalières n°149.

929 Chassaing (A.), *Mémoires de Jean Burel...*, *op. cit.*, p. 37.



fig. 886. Vue du corps de logis principal de l'abbaye de Bellecombe encore en élévation. Yssingeaux.

### Maison forte de la Collange

1343 : Noble Jausserand, seigneur de Saussac rend hommage à l'évêque du Puy pour le mas de la Collange.

1510-1511 : *domus*<sup>930</sup>.

1615 : *chateau*<sup>931</sup>.

1711 : *chateau, bâtiments de grange à part : grangier, curtilhage, jardin et fosse*<sup>932</sup>.

Au lieu-dit existe une plateforme fossoyée avec quelques vestiges de murs. La ferme occupe un espace à l'est de la plateforme rectangulaire.

---

930 Poble (P.-É.), *Prospection-Inventaire sur la commune d'Yssingaux...*, *op. cit.* Terrier de la baronnie de Saussac 1510-1511.

931 Chassaing (A.), Jacotin (A.), *op. cit.*

932 A.D. de Haute-Loire : 18J115 f°35.

Maison forte de Treslemont

1344 : Jacques de Ruel<sup>933</sup>.

1371 : Terroir de Treslemont<sup>934</sup>.

1523 : *dominus de reto mundo*<sup>935</sup>.

Cette maison forte comprend un corps de logis rectangulaire cantonné d'échauguettes sur tas de charge aux angles. Une tour d'escalier est située en milieu de façade sud (fig. 887). Deux salles ogivales dont une avec cheminée constituent deux des pièces du rez-de-chaussée. La bâtisse a vraisemblablement perdu son couronnement sommital qu'une corniche a vraisemblablement repris en partie sur la face sud. Les pièces à ogives du rez-de-chaussée et une archère-canonnière flanquant les parties basses de l'édifice (fig. 888 : 0,13 m de diamètre, hauteur de la fente de visée 0,30 m) renvoient à une chronologie de la seconde moitié du XV<sup>e</sup> s. La cheminée du rez-de-chaussée s'inscrit également dans cette chronologie même si elle nous a été signalée comme rapportée (fig. 889) La présence d'une canonnière à redent sur la tour d'escalier (fig. 890) marque une campagne d'époque moderne, peut-être du XVI<sup>e</sup> s.

933 Pomarat (M.), « La seigneurie de Treslemont ... », 1985.

934 Lascombe (A.), *Répertoire général...*, *op. cit.*, art. Yssingeaux.

935 Chassaing (A.), Jacotin (A.), *op. cit.*



fig. 887. Vue de la façade sud de Treslemont. Yssingeaux.



fig. 889. Cheminée du rez-de-chaussée. Treslemont. Yssingeaux.



fig. 888. Archère-canonnaire sur la façade sud. Treslemont. Yssingeaux.



fig. 890. Canonnière à redent extérieure sur la façade sud. Treslemont. Yssingeaux.



Maison forte de Choumouroux

1351 : Lieu<sup>936</sup>.

1389 : Antoine de Choumouroux<sup>937</sup>.

1510-1511 : Noble Gabriel Chalmaroux reconnaît au seigneur de Saussac une *domum situm in fortaliaco castri de Salsaco*<sup>938</sup>.

1523 : Dominus Petrus Chalmaroux, vicarius cappella de Chomoroux ; *unam domum de novo edificatam*<sup>939</sup>.

1594 : Destruction pendant les Guerres de Religion.

La maison forte a fait l'objet d'une grande campagne de reconstruction. Un vaste bâtiment rectangulaire comportait deux échauguettes d'angles sur corbeaux (fig. 891). Une porte comporte un arc en accolade l'inscrivant dans le début de l'époque moderne (fig. 892).

936 *Ibidem.*

937 Lascombe (A.), *Répertoire général...*, *op. cit.*, art. Yssingeaux.

938 Poble (P.-É.), *Prospection-Inventaire sur la commune d'Yssingeaux...*, *op. cit.* Terrier de la baronnie de Saussac 1510-1511.

939 A.D. de Haute-Loire : 1C986 f°33v.



fig. 891. Vue générale de la bâtisse avec échauguette d'angle sur corbeaux en 2008. Choumouroux. Yssingeaux.



fig. 892. Porte encore en place en 2008. Choumouroux. Yssingeaux.

### Maison forte de Darnapsal

1359 : Lieu<sup>940</sup>.

1451 : *hospicium* à *Darnapessa*<sup>941</sup>.

1590 : Date sculptée.

Cet hébergement dépendait de la commanderie de Bessamorel. Une maison moderne occupe le lieu de Darnapsal. Un quadrilatère comprend un escalier situé dans une tour sur un des angles. Les sculptures du portail sont de style classique (ordre ionique) et portent la date de 1590. Le portail est surmonté d'une bretèche (fig. 893).

---

940 Chassaing (A.), Jacotin (A.), *op. cit.*

941 D'Agostino (L.), *Les commanderies...*, *op. cit.*, p. 88, art. Bessamorel.



fig. 893. Vue de la tour d'escalier de Darnapsal. Yssingeaux.

Mas Le Fromental

1343 : Bertrand ou Berthon de Fromental<sup>942</sup>.

1589 : François de Fromental<sup>943</sup>.

L'édifice n'est pas fortifié. Il s'agit d'une bâtisse rectangulaire avec tour d'escalier polygonale.

Mas Boyer

1285 : Jausserand de Saussac rend hommage à l'évêque du Puy pour le bois du Masboyer<sup>944</sup>.

1306 : *mansus*<sup>945</sup> de Guillaume Boyer, écuyer du Mas Boyer.

1590 : *métairie*<sup>946</sup>.

La bâtisse moderne actuelle n'a pas conservé de dispositions médiévales visibles.

Mas de Veyrac

1300 : Lieu<sup>947</sup>.

1343 : Transaction entre Bertrand de Fromental, seigneur du lieu, et Hugues Martel, prieur d'Yssingaux : parmi les témoins *Nobili Marco Fauro, domino Levae Arenae, domino de Veyraco*<sup>948</sup>.

1359 : *mansus*<sup>949</sup>.

La bâtisse moderne actuelle n'a pas conservé de dispositions médiévales visibles. Au début du XX<sup>e</sup> s., deux tourelles étroites encadrent une façade moderne<sup>950</sup>.

Mas de Vaunac

985 : *villa*<sup>951</sup>.

1314 : *mansus*<sup>952</sup>.

1539 : Terrier pour Claude de Gorce<sup>953</sup>.

1700 : *la tour*<sup>954</sup>.

La bâtisse moderne actuelle n'a pas conservé de dispositions médiévales visibles.

---

942 Blanchot de Brenas, « Le juriconsulte Berton du Fromental et sa famille (1692)... », 1870-1871.

943 Chassaing (A.), *Mémoires de Jean Burel...*, *op. cit.*, p. 157.

944 Jourda de Vaux (G. de), *Les châteaux historiques...*, *op. cit.*, t. 2, p. 91-93.

945 Chassaing (A.), Jacotin (A.), *op. cit.*

946 *Ibidem.*

947 *Ibid.*

948 Jourda de Vaux (G. de), *Les châteaux historiques...*, *op. cit.*, t. 2, p. 174-176.

949 Chassaing (A.), Jacotin (A.), *op. cit.*

950 Gravure dans Jourda de Vaux (G. de), *Les châteaux historiques...*, *op. cit.*, t. 2, p. 174-176.

951 Chassaing (A.), Jacotin (A.), *op. cit.*

952 *Ibidem.*

953 A.D. de Haute-Loire : 1E87.

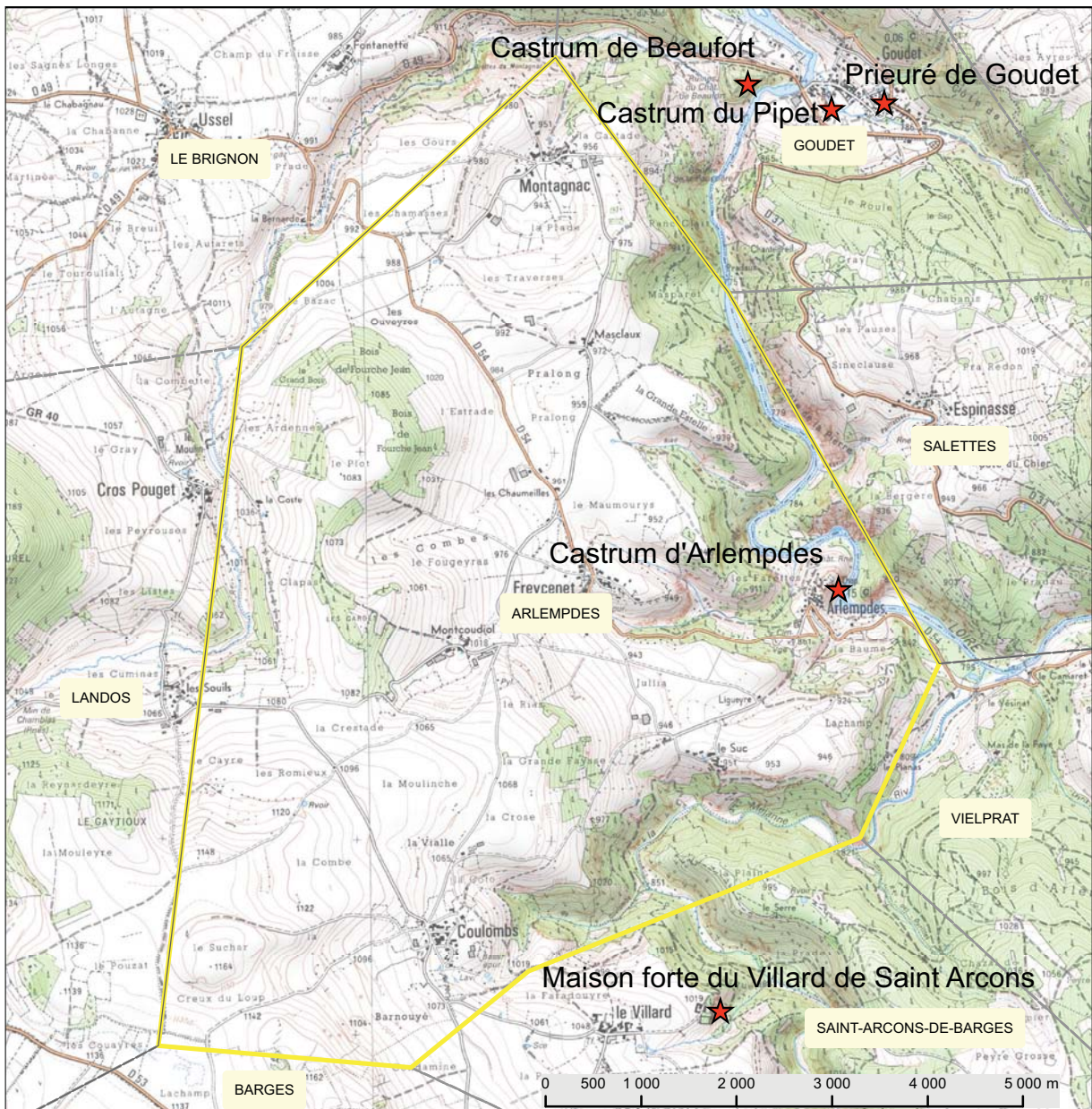
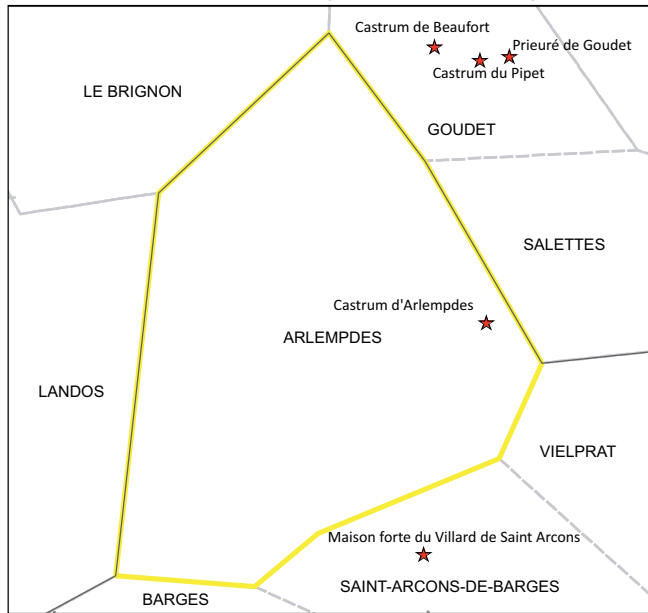
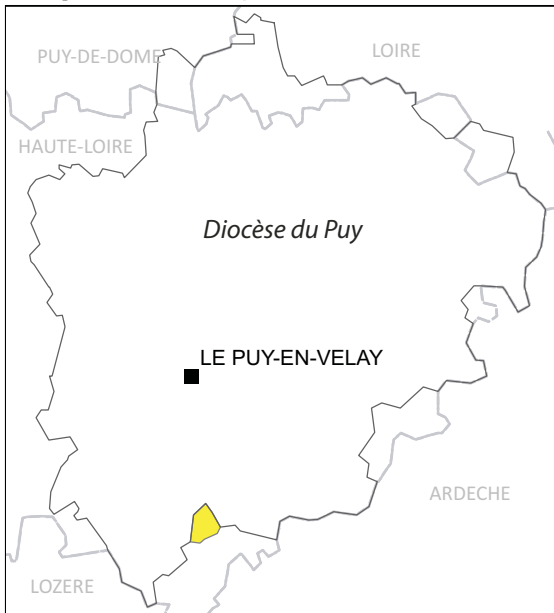
954 Chassaing (A.), Jacotin (A.), *op. cit.*



## Sites en limite du diocèse du Puy-en-Velay



### Arlempdes



Castrum d'Arlempdes

1171 : Pons d'Arlempdes (sans doute un Montlaur), neveu du vicomte de Polignac<sup>955</sup>.

1183 : Pons de Montlaur, neveu du vicomte Héracle de Polignac<sup>956</sup>.

1188 : Pons de Montlaur<sup>957</sup>.

1215 : Premier membre d'un lignage d'Arlempdes<sup>958</sup>.

1244 : « grenier du château d'Arlempdes »<sup>959</sup>.

1267 : *castrum* dans la mouvance de l'évêché du Puy<sup>960</sup>.

1281 : Acte de vente passé dans le cimetière d'Arlempdes<sup>961</sup>.

1332 : transaction passée in quadam camera apud Arlempdum infra hospitium predictii domini Montislauri<sup>962</sup>.

1345 : *ecclesia parochiali castri de Arlempdio*<sup>963</sup>.

1429 : famille des Poitiers-Valentinois.

1484-1492 : Aymar de Poitiers, conseiller et chambellan du roi, grand sénéchal de France.

1499-1566 : Diane de Poitiers, dame d'Arlempdes.

1585-1588 : campagne de renforcement des défenses du château.

1588 : Prise du château d'Arlempdes<sup>964</sup>.

Le *castrum* occupe une plateforme basaltique sur une boucle de la Loire. Il dépend du diocèse de Viviers.

Au XII<sup>e</sup> s. le site castral se structure autour de deux entités : le *castrum* sur le pic basaltique et un habitat subordonné situé à sa base (fig. 894). Une chapelle romane à abside et nef unique est dédiée à Saint-Jacques au début du XII<sup>e</sup> s. L'église du bourg, dédiée à Saint-Pierre, coexiste à cette période puisqu'un texte de 1281 nous indique un acte passé dans le cimetière d'Arlempdes.

Présent au sein du *castrum*, une tour quadrangulaire est englobée dans un des corps de logis renaissance (fig. 896). Une grande salle de type *aula* pourrait être disposée sur le front ouest ; quelques substructions archéologiques le suggère.

On soulignera la présence d'une tour circulaire étroite (d'un diamètre inférieur à 6 m-fig. 895) construite en appareil de basaltes au milieu d'une basse-cour s'étendant au sud de l'ensemble tour-chapelle-*aula* : s'agit-il du grenier mentionné en 1244? Sa chronologie reste difficile d'approche en l'absence d'éléments formels. Deux auteurs la place dans le premier tiers du XIII<sup>e</sup> s.<sup>965</sup>

La basse-cour méridionale correspond, pour Pierre-Yves Laffont à une extension du premier noyau

955 Jacotin (A.), *Preuves... op. cit.*, t. 1 p. 40.

956 Laffont (P.-Y.), « Les Montlaur... », 1998.

957 Laffont (P.-Y.), *Atlas... op. cit.*, p. 31.

958 Jourda de Vaux (G. de), *Le nobiliaire... op. cit.*, t. 1 p. 50-51.

959 Laffont (P.-Y.), *Atlas... op. cit.*, p. 31.

960 Chassaing (A.), *Livre de Podio... op. cit.*, t. 1, p. 79-82.

961 Laffont (P.-Y.), *Atlas... op. cit.*, p. 32.

962 *Ibidem*.

963 Laffont (P.-Y.), *Atlas... op. cit.*, p. 33.

964 Chassaing (A.), *Mémoires de Jean Burel... op. cit.*, p. 112, p. 133.

965 Corvisier (C.), « Arlempdes... », 1996 ; Laffont (P.-Y.), *Atlas... op. cit.*



du site. Cet espace n'était pas vide d'habitation; les murs de courtine intègrent un pignon de maison médiévale et d'autres substructions ont été trouvés lors d'un sondage réalisé dans les années 2000<sup>966</sup>. Aussi, au XIV<sup>e</sup> s. (1332) est mentionné une *camera* [chambre seigneuriale] *infra hospitium* [hôtel]<sup>967</sup>. Cette basse-cour sud est flanquée de tours circulaires dans le courant du XIII<sup>e</sup> s.

Le faciès du *castrum* change radicalement aux XV<sup>e</sup> et XVI<sup>e</sup> s. avec le passage de la propriété dans la famille des comtes de Poitiers Valentinois. Les bâtiments du site sont marqués par la création de nombreuses fenêtres à croisées et l'ajout d'aménagement de confort comme des latrines en encorbellement. Un corps de galerie dont l'accès est marqué par perron taillé dans la roche (fig. 897), est ajouté contre tour quadrangulaire et autour d'un puits. Comme à Polignac, les bâtiments seigneuriaux se structurent autour d'un espace de cour intérieur monumental comme cela a été remis au goût du jour sous Charles V.

L'accès au site est monumentalisé depuis le bourg par la création d'un passage renaissance marqué par l'utilisation d'un arc en anse de panier.

Une lice se démarque à l'est de la proéminence et un crénelage surélève les murs sud du site, comme à Polignac, au moment des troubles des Guerres de Religion.

Un mémoire documente le mode de construction de la clôture du bourg qui s'étend au pied du *castrum*<sup>968</sup>. La clôture de ce bourg connaît deux grandes étapes de fortification. La première est marquée par l'aménagement de la porte d'entrée. Le passage est un simple sas couvert d'un arc légèrement brisé avec des claveaux qui s'allongent (fig. 898). Ces éléments marquent le contexte des XII<sup>e</sup> - XIII<sup>e</sup> s. La seconde étape a lieu durant le bas Moyen Âge notamment dans le courant des XIV<sup>e</sup>-XV<sup>e</sup> s. lors des épisodes d'insécurité dus aux passages des Routiers. Elle est marquée par des murs en basaltes ouverts par une archère-canonnière mal conservée dans une embrasure de brèche volcanique.

966 Corvisier (C.), « Arlempdes... *op. cit.*

967 Laffont (P.-Y.), *Atlas... op. cit.*, p. 32.

968 Grasset (A.), *Le château d'Arlempdes...*, 2004.



fig. 894. Plan du site d'Arlempdes. Galland (B.) in Thomas (R.) dir. *Châteaux...* *op. cit.*, p. 31. Et vue générale d'Arlempdes.



fig. 895. Tour quadrangulaire (intérieur). Arlempdes.



fig. 897. Logis renaissance. Arlempdes.



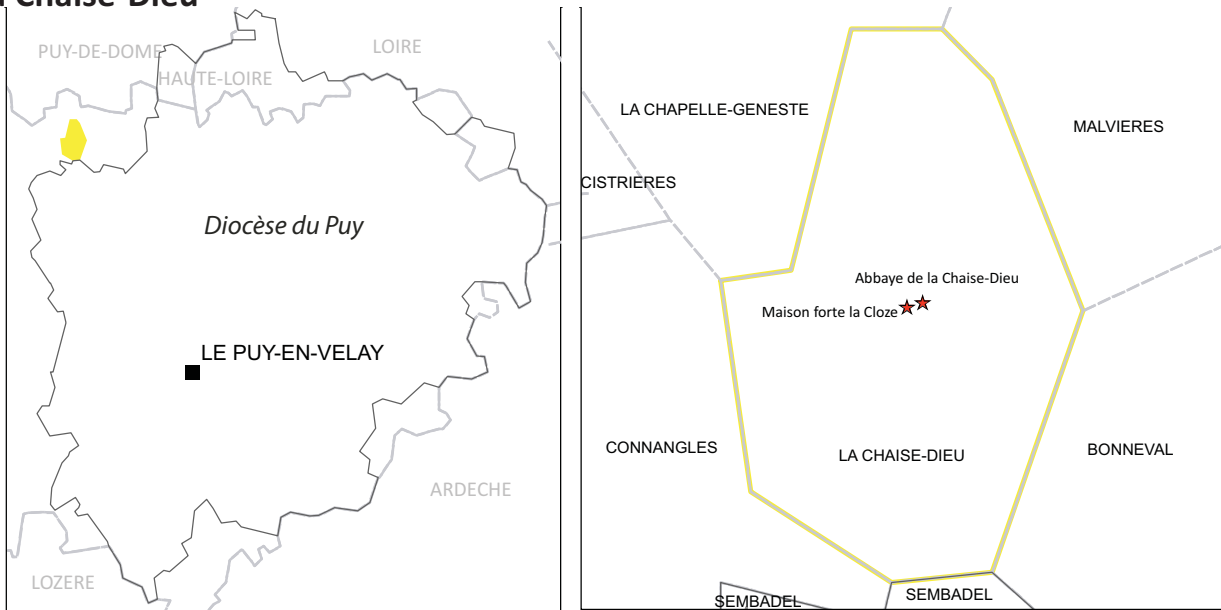
fig. 898. Porte d'entrée du bourg. Arlempdes.



fig. 896. Élévation de la tour circulaire basse-cour-sud. Arlempdes.



### La Chaise-Dieu



## Abbaye de la Chaise-Dieu

1043 : Ordre fondé par Robert de Turlande, chanoine de Brioude<sup>969</sup>.

### For de la Chaise Dieu

#### *Tour Clémentine*

Un programme collectif de recherche (PCR) est mis en œuvre autour de l'histoire médiévale et moderne de l'abbaye de la Chaise-Dieu. Il fait le point sur les dernières recherches en cours. Des colloques se sont tenus en 2016 et 2017 ; un prochain est programmé en 2018<sup>970</sup>. Il a notamment permis de réévaluer l'implantation originelle de l'édifice de culte.

Le chantier de la fin du Moyen Âge (1344-1352) est documenté par les textes<sup>971</sup>. Commandité par le pape Clément VI (pape en Avignon entre 1342 et 1352), il est réalisé par l'architecte Hugues Morel<sup>972</sup>. La tour Clémentine, élevée entre 1355 et 1370, fortifie l'abbatiale (fig. 899). La tour est disposée sur le flanc sud du chevet de l'abbatiale et succède immédiatement au chantier de construction de l'édifice de culte. La tour, quadrangulaire, comporte cinq à six niveaux pour atteindre une hauteur d'environ vingt mètres. Son accès s'effectue depuis une des absidioles du chœur dont elle condamne une baie. Deux niveaux sont soulignés par ressauts formant larmiers dans une mise en œuvre en appareil de pierres de taille assisés à joint fin. Des contreforts sont placés en biais flanquant les angles de la tour. Cette disposition particulière des contreforts est reprise dans les tours-clochers des églises du Velay<sup>973</sup> devenant par là même alors un marqueur chronologique. La circulation verticale s'effectue par une tour d'escalier semi-hors-œuvre située en face ouest. Le couronnement sommital est constitué d'une coursive en pierre supportée par des consoles formant mâchicoulis sur arc. Le parapet de cette coursive est ajouré de baies quadrangulaires et de fentes pour l'archère. La fortification est concentrée uniquement sur la partie haute de l'édifice avec l'étage défensif passif.

#### *Porte du For*

L'enclos de l'abbatiale forme un espace fortifié à part entière « le for », distinct du bourg qui se développe à l'ouest (fig. 900). Cet espace comporte l'abbatiale et la Tour Clémentine et de nombreux bâtiments d'époque moderne. Il conserve un accès fortifié à l'est, la porte du *for*. Elle comporte un arc plein-cintre, des claveaux extradossés, un sas défensif et un probable logement pour la herse. La forme de la porte s'apparente au Charrouil (Loudes) et par analogie une chronologie de la seconde moitié du XIII<sup>e</sup> s. peut-être proposée dans son premier état (fig. 901). Un second état fait abaisser l'arc de passage et des ouvertures pour le tir à mousquet sont engagées dans les bâtiments attenants.

969 Gaussin (P.-R.), *Huit siècles d'histoire : l'abbaye de la Chaise-Dieu. 1043-1790...*, 1967.

970 Coordination, Frédérique-Anne Constantini, Centre européen de recherche sur les congrégations et les ordres religieux (CERCOR), Université de Saint-Étienne.

971 Constantini (F.-A.), *L'abbatiale Saint-Robert de la Chaise-Dieu. Un chantier de la papauté d'Avignon (1344-1352)...*, 2003.

972 Constantini (F.-A.), *op. cit.*.

973 Cf. Notice Sainte-Sigolène ou Saint-Pal-en-Chalencon par exemple.

Bourg abbatial fortifié, maison forte de la Cloze

Le bourg abbatial se développe au-devant de l'abbaye à l'ouest et en contrebas de celle-ci qui est installée en haut du promontoire. Quelques maisons sont de facture bas Moyen Âge à moderne. Une petite tour circulaire conserve une petite fente et des consoles de mâchicoulis arasés (fig. 902), une autre, des archères-canonnières (fig. 903). Une maison forte, appelée La Cloze, défend l'accès le plus occidental au bourg et flanque la tour à archères-précités (fig. 904). Cet hôtel urbain, renseigné par un incendie en 1426<sup>974</sup>, comporte une tour circulaire à canonnières, une échauguette d'angle et couronnement de mâchicoulis.

Le bourg a donc pu être clos dès le XV<sup>e</sup> s. (archères-canonnières, mâchicoulis) et subir des aménagements de défense à la fin du XVI<sup>e</sup> s. (ouvertures pour le tir) comme le suggère la date de 1591 gravé sur l'encadrement d'une des archères-canonnières des tours circulaires.

974 Base Mérimée.



fig. 899. Tour Clémentine. Abbaye de la Chaise-Dieu.





fig. 900. Extrait du cadastre napoléonien (s.d.). La Chaise-Dieu.



fig. 901. Porte du for. La Chaise-Dieu.





fig. 902. Consoles de mâchicoulis arasés de l'enceinte du bourg. La Chaise-Dieu.



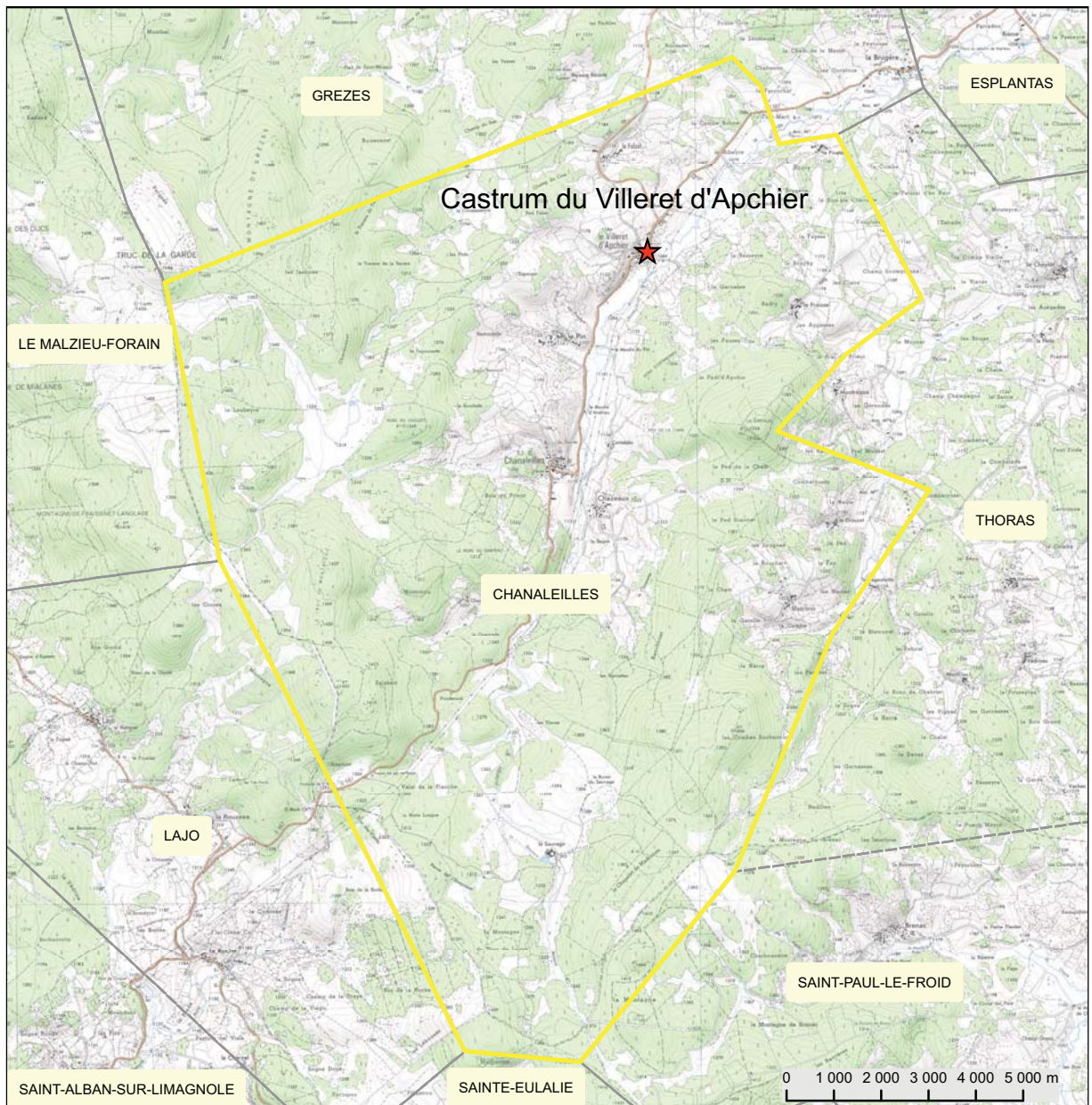
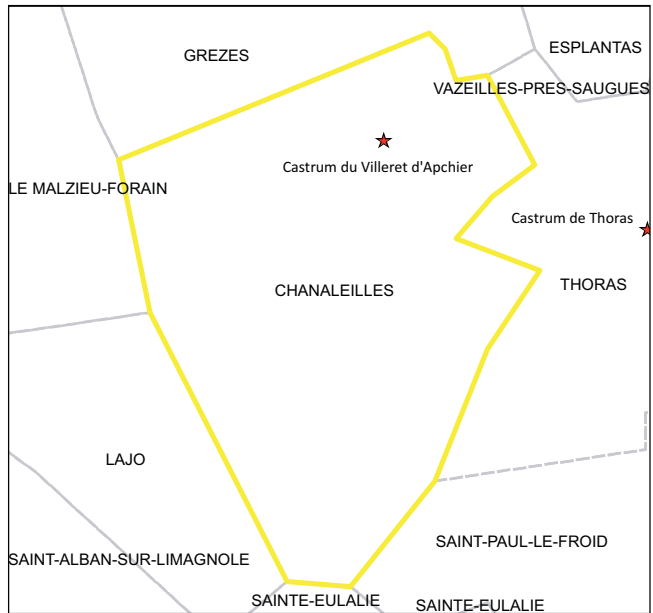
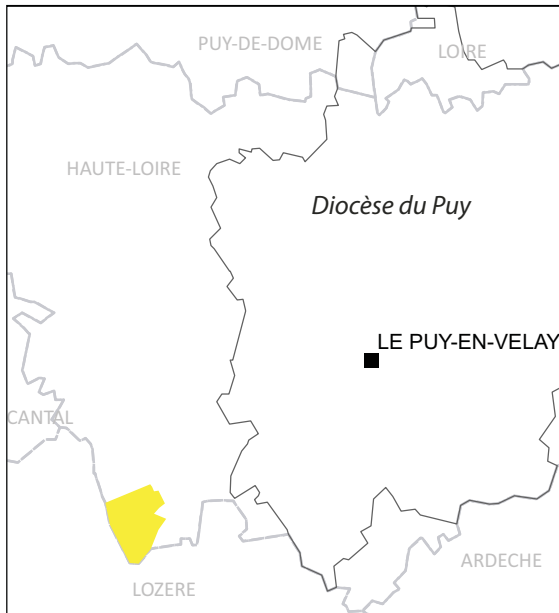
fig. 903. Tour circulaire de flanquement de l'enceinte du bourg à archère-canonnière. La Chaise-Dieu.



fig. 904. Maison forte dite La Cloze. La Chaise-Dieu.



# Chanaleilles



Castrum du Villeret-d'Apchier

1179 : *capella*<sup>975</sup>.

1257 : Marguerite de Montlaur et son fils Héraclé d'un côté et Béraud de Mercoeur et sa fille Alixente d'autre part ; au sujet du *castrum* de Prades, Saint-Privat, Saint-Didier, Vazeilles, Villaret (celui-ci ?), Thoras, Crosances, Mirmande<sup>976</sup>.

1274 : *castrum*<sup>977</sup>.

1327 : Terrier des Mercoeur. Recense un village ouvert<sup>978</sup>.

Le site relève des seigneurs de Mercoeur ou Montlaur. Il reste quelques assises de granit au milieu du bourg (fig. 905).

975 Chassaing (A.), Jacotin (A.), *op. cit.*

976 Baluze (É.), *op. cit.*, p. 87-88.

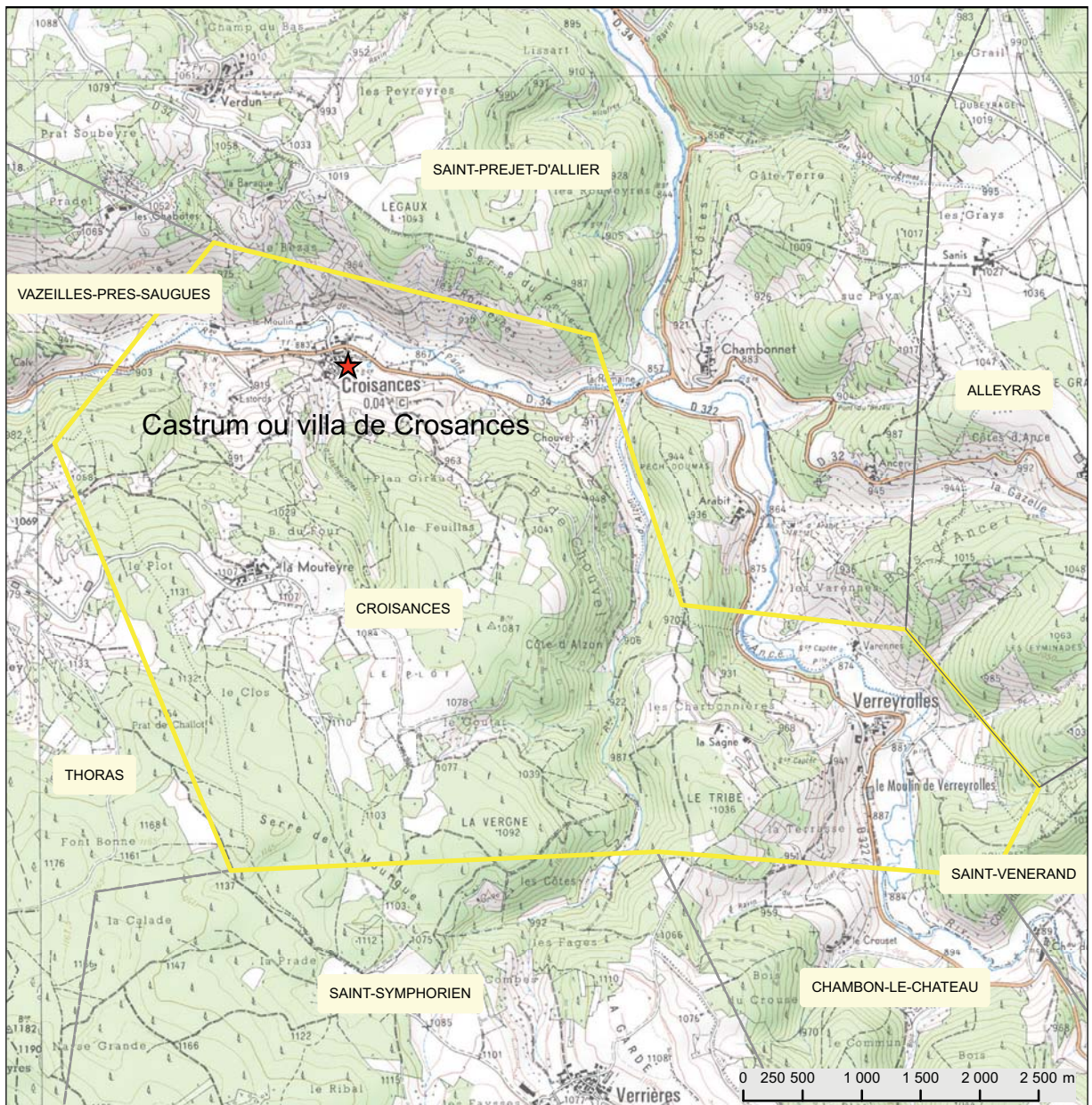
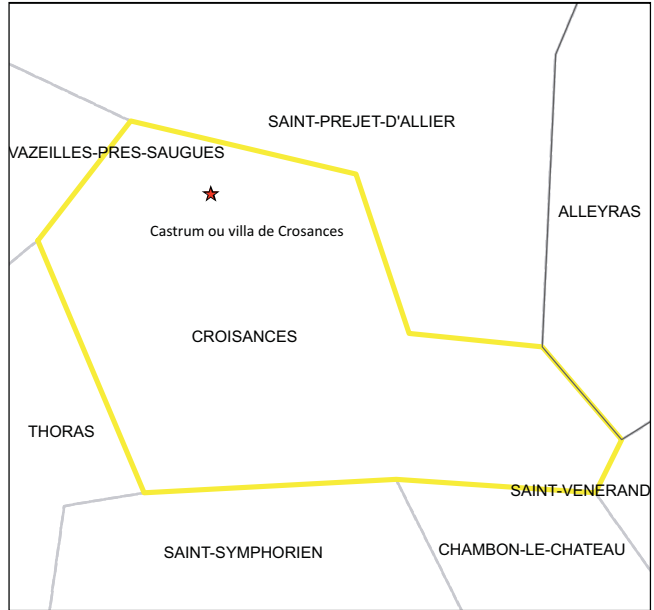
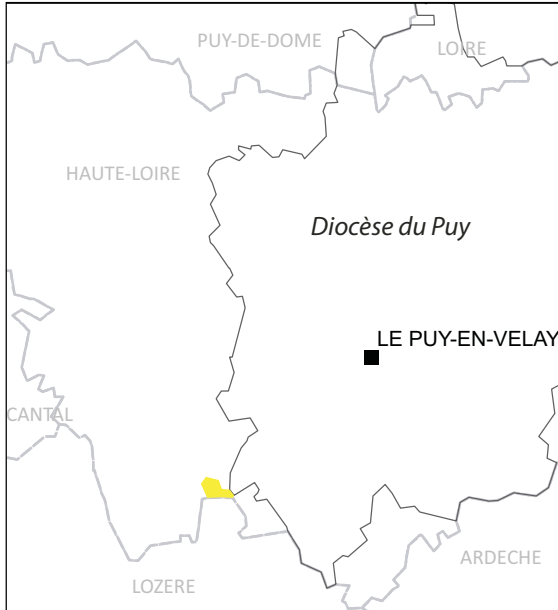
977 Chassaing (A.), Jacotin (A.), *op. cit.*

978 Raymond (J.), Sermet (C.), *Inventaire des sites désertés... op. cit.* : p. 32-33, Archives départementales de la Lozère : G98.



fig. 905. Restitution sur la vue zénithale de la forme hypothétique du castrum (IGN Géoportail). Villeret-d'Apchier. Chanaleilles.

### Croisances



Castrum ou villa de Crosances

1244 : ecclesia<sup>979</sup>.

1257 : Marguerite de Montlaur et son fils Héraclé d'un côté et Béraud de Mercoeur et sa fille Alixente d'autre part ; au sujet du *castrum* de Prades, Saint-Privat, Saint-Didier, Vazeilles, Villaret (Chanaillles ?), Thoras, Crosances (villa ?), Mirmande<sup>980</sup>.

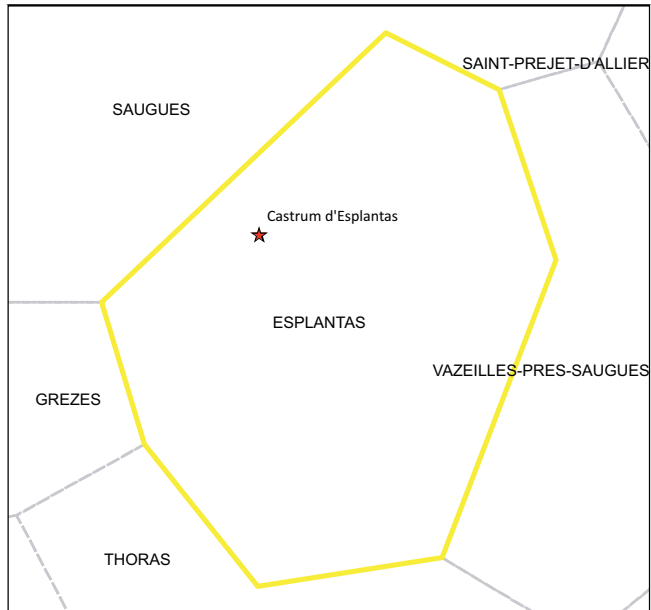
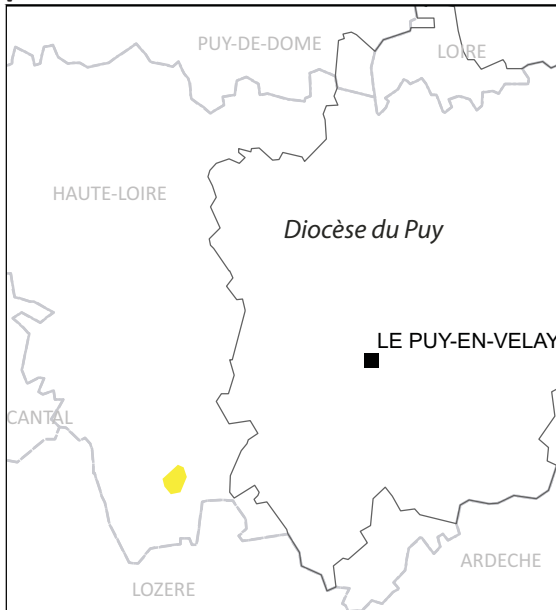
Non prospecté.

---

979 Chassaing (A.), Jacotin (A.), *op. cit.*

980 Baluze (É.), *op. cit.*, p. 87-88.

# Esplantas



Castrum d'Esplantas

1279 : *castrum*<sup>981</sup>.

Fin XIV<sup>e</sup> s. Amédée, fils du comte de Clermont, possédait Esplantas en même temps que Mercoeur<sup>982</sup>.

1475 : Louis de Chalencon, seigneur de Rochebaron, Montauroux, Saint-Pal, etc, vend à noble dame Louise de Joyeuse, veuve de Louis Mareschal, seigneur d'Apinac, le château d'Esplantas, qu'il se réservait toutefois de racheter<sup>983</sup>.

1476 : Le seigneur demande à l'évêque de Mende de fonder une chapelle dédiée à la Vierge Marie à Esplantas<sup>984</sup>.

Le *castrum* est attesté au XIII<sup>e</sup> s. Il est le patrimoine des dauphins d'Auvergne. Il ne reste que la chapelle et une grosse tour circulaire (fig. 906).

La tour circulaire comporte cinq niveaux pour 25 m de haut (fig. 907). Deux niveaux conservent un voûtement. L'accès s'effectue par le premier niveau, un escalier placé dans l'épaisseur du mur dessert les étages supérieurs. Le niveau bas est une cave. Un couronnement de hourds peut être proposés (trous de boulines visibles sur des clichés du début du siècle). Des archères scandent également l'élévation. Des latrines et une cheminée sont présentes au troisième niveau. La typologie de cette tour entre dans les productions des tours construites sous Philippe Auguste à la fin du XII<sup>e</sup> s., début du XIII<sup>e</sup> s. (cf. tableau 4).

Une datation dendrochronologique menée dans les années 1990<sup>985</sup> propose la date de 1251-1252.

---

981 Chassaing (A.), Jacotin (A.), *op. cit.*

982 Jacotin (A.), *Preuves... op. cit.*, t. 2, p. 40 : Béraud III, comte de Clermont, dauphin d'Auvergne et sire de Mercoeur, recevait du roi Charles V, par lettres datées de juillet 1364, l'autorisation d'asseoir au profit du vicomte de Polignac et seigneur de Chalencon, pour les dots de leur femme, 300 livres de rentes sur les châtellenies *des Plantats et de Salgues*, relevant toutes deux en fief immédiat de la Couronne de France.

983 Fraisse (abbé H.), « Le château de Rochebaron..., *op. cit.*

984 Jourda de Vaux (G. de), *Les châteaux historiques... op. cit.*, t. 1, p. 133-135.

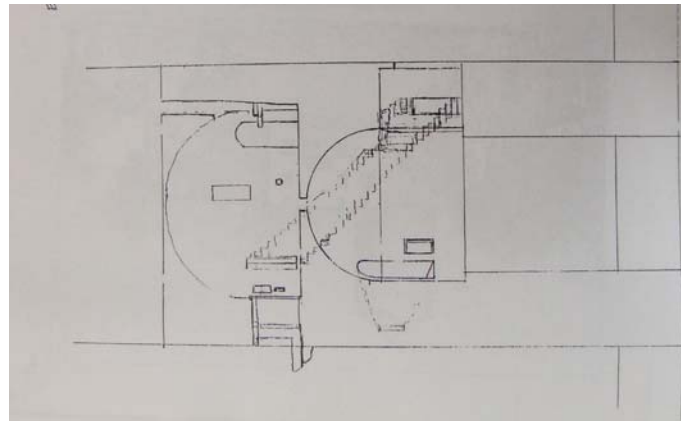
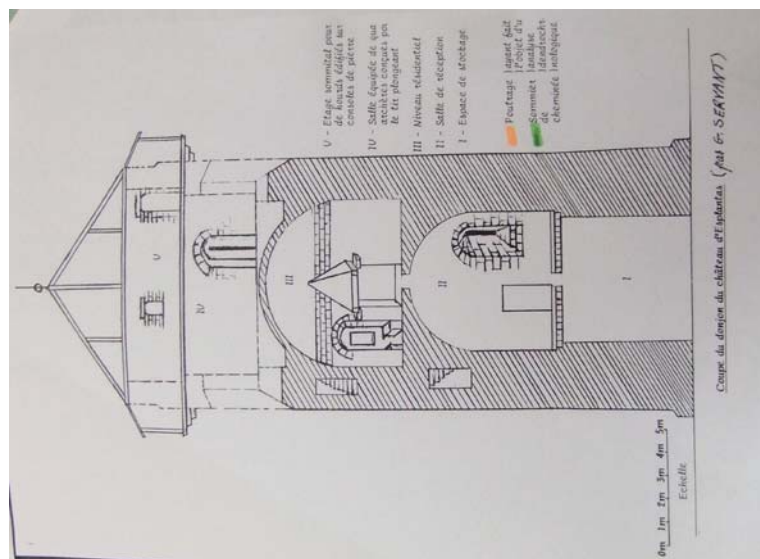
985 Dormoy (C.), Orcel (C.), Guilhot (J.-O.), Servant (G.) « Le donjon d'Esplantas par la dendrochronologie..., 1995.





fig. 906. Plan cadastral actuel d'Esplantas (STAP de Haute-Loire).

ESPLANTAS



- niv 4 terrasse défensive \_\_\_\_\_
- niv 3 pièce à vocation défensive archères \_\_\_\_\_
- niv 2 pièce à vocation résidentielle cheminée, fenêtre à coussiège, \_\_\_\_\_
- niv 1 pièce d'accès, résidentielle? \_\_\_\_\_
- niv 0 pièce à vocation de stockage \_\_\_\_\_

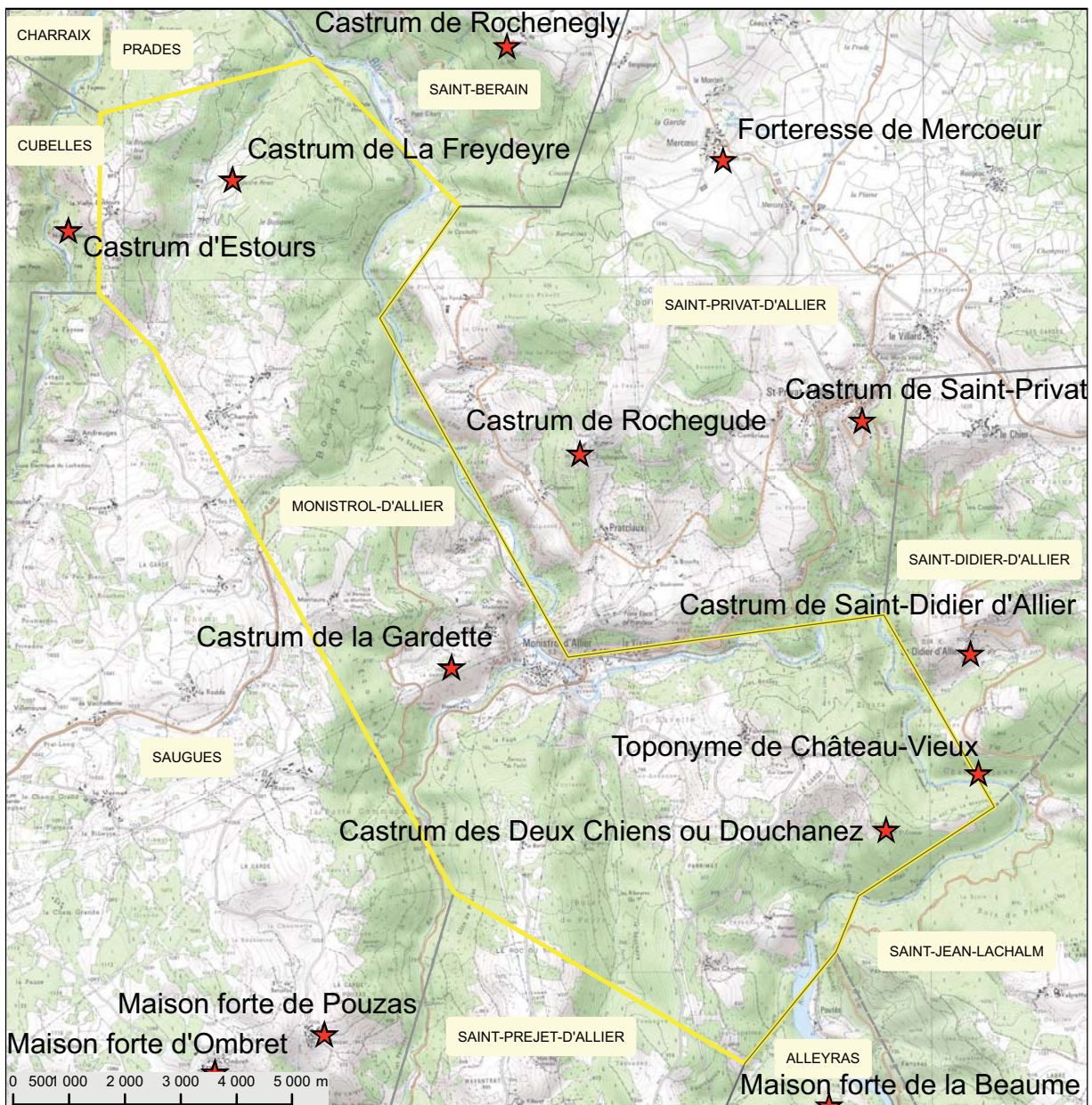
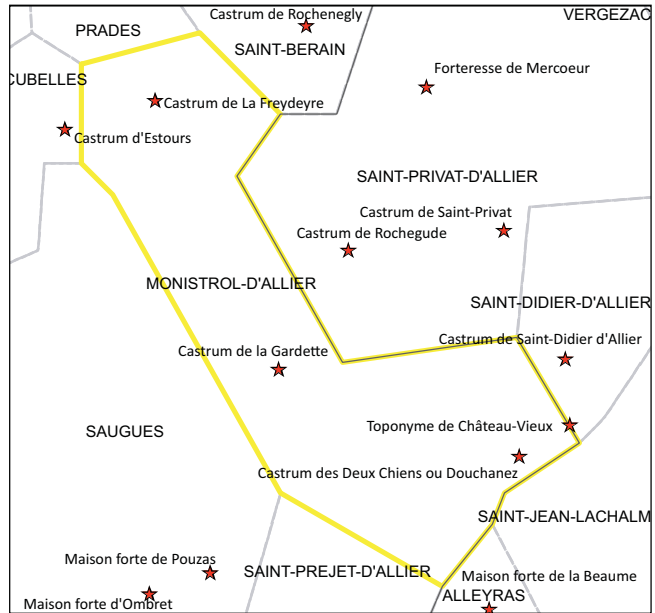
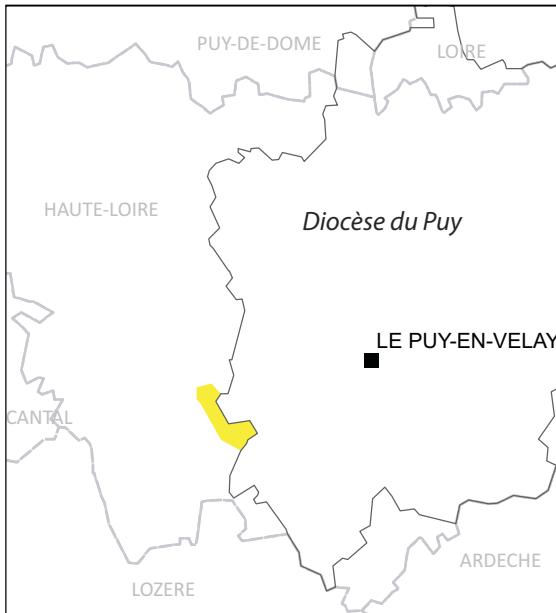


Cliché : Notice Raflin (J.) in Thomas (R.) dir. Châteaux de Haute-Loire... op. cit., p. 139-140

Documentation des Dossier du recensement de l'Inventaire. Croquis C. Corvisier.

fig. 907. Élévation et coupe de la tour d'Esplantas.

### Monistrol-d'Allier



Castrum des Tours - d'Estours

1109 : Guillaume de Mercoeur, Pons Jouvenal, écuyer, donna au prieur ou chapelain de l'église de Notre-Dame-des Tours, afin qu'il pria Dieu pour son âme et celles de ses parents défunts<sup>986</sup>.

1259 : Hommage rendu par Raymond Roger, habitant Saugues, à Pons de Douchanez, seigneur de Thoras pour la moitié d'une tour sise à Notre-Dame-des-Tours<sup>987</sup>.

Vital de Lescure prête également hommage pour ce qu'il possède dans l'enceinte fortifiée des Tours « au camp dels Tornis »<sup>988</sup>. Dame Tornesa, fille de feu Bertrand des Tours, rend hommage à Pons de Douchanez pour son château des Tours.

1294 : Seigneurs de Peyre<sup>989</sup>.

1302 : Astorge de Peyre, frère de l'évêque de Viviers laisse à son petit-fils Astorget de Peyre, les châteaux de Thoras, de Verdun, des Tours, de Prades, etc.<sup>990</sup>

1334 : *castel*<sup>991</sup>.

XVI<sup>e</sup> s. Seigneurs d'Apchier<sup>992</sup>.

Sur les gorges de la Seuge, il ne reste du château que la chapelle Notre-Dame-des-Tours, mentionnée au milieu du XIII<sup>e</sup> s. (1247-1272). Aux XIII<sup>e</sup> et XIV<sup>e</sup> s., le *castrum* relève des seigneurs de Peyre. Le site semble ne plus être en activité dans le courant du XIV<sup>e</sup> s.

Castrum de Douchanez

1037 : *villa*<sup>993</sup>.

1210 : *castrum*<sup>994</sup>.

1265 : Odilon de Mercoeur reçoit du roi Louis IX, la concession des fiefs de Douchanez, Vabres et la grange de la Clause qui étaient à Bernard Ithier<sup>995</sup>.

1270 : Pons des Deux Chiens.

1281 : Pons des Deux Chiens lègue ses biens au seigneur de Peyre, conflit avec les Montlaur<sup>996</sup>.

1285 : Lieu inféodé par les Montlaur aux Apchier (Guérin IV dit Garinet qui était en 1257 sous la tutelle de Pons II de Montlaur) avec Douchanez et les mandements de Montauroux et du Chambon<sup>997</sup>

1382 : Prise du château par les Anglais<sup>998</sup>.

Situé sur les gorges de la Seuge, le *castrum* de Douchanez fait partie des possessions des Montlaur

986 Rocher (C.), « Pouillé..., *op. cit.*, n°121.

987 Colin (S.), « Sentinelle des gorges de la Seuge, le château féodal des Tours ..., 1996.

988 Colin (S.), « Sentinelle des gorges de la Seuge..., *op. cit.*

989 *Ibidem*.

990 Lascombe (A.), « Notre-Dame-des-Tours..., 1873-1874.

991 Colin (S.), « Sentinelle des gorges de la Seuge..., *op. cit.*

992 *Ibidem*.

993 Chassaing (A.), *Cartulaire de Chamalières...*, *op. cit.*, n°308.

994 Archives départementales du Rhône : 48H1368.

995 Corvisier (C.), « La tour dite « des Anglais » à Saugues..., *op. cit.*, p. 10.

996 Porée (C.), *Études d'Histoire et d'Archéologie...*, *op. cit.*, p. 385.

997 Jourda de Vaux (G. de), *Les châteaux historiques...*, *op. cit.*, t. 2 p. 163.

998 Jacotin (A.), *Preuves... op. cit.*, n°256, p. 86.

pour lequel, avec d'autres *castra* du Val d'Allier, plusieurs entités se disputent la préséance (roi, évêques du Puy et Mende, comte de Toulouse ou roi d'Aragon<sup>999</sup>). La particularité de ce site est la forte documentation que l'on a sur les guerres privées générées par Pons des Deux Chiens, contre ses suzerains, tirant parti de ces prétentions. Ainsi, un conflit oppose Pons des Deux Chiens au seigneur de Montlaur au début du XIII<sup>e</sup> s. et le même Pons des Deux Chiens, alors allié du bailli du roi, se dresse contre les successeurs inféodés du lieu par les Montlaur, les Apchier (1233-1239)<sup>1000</sup>.

La chapelle est dédiée à Saint-Étienne, le chapelain existe encore en 1741<sup>1001</sup>. Une prospection de 1997 a repéré des aménagements sur le rocher (fossés et encoches)<sup>1002</sup>.

Un toponyme *château vieux* est présent sur la rive opposée du site, localisant peut-être un premier château.

#### Castrum de La Gardette- Monistrol d'Allier

1277 : lieu<sup>1003</sup>.

1377 : Famille de Peyre.

1418 : un Pierre de Chandon, prieur du lieu.

Pour Martin de Framond, ce site est celui du *castrum* de Monistrol d'Allier<sup>1004</sup>. Pour Charles Rocher, le lieu des Tours précède l'installation d'un *castrum* à Monistrol<sup>1005</sup>.

Le lieu dépend de l'évêché de Mende, compris dans l'archiprêtré de Saugues. L'église de Monistrol est dédiée à saint Pierre et dépend de La Chaise-Dieu.

#### Castrum de la Freydeyre

1078 : Pierre Guillaume de la Freydeyre est cité dans une charte de l'abbaye de Pébrac<sup>1006</sup>.

Le *castrum* s'installe sur les gorges de la Seuge, vers le lieu de Pissis en face d'Estours. Le lignage s'éteint vraisemblablement à la fin XIII<sup>e</sup> s.

999 Cf. Notice d'Alleyras-Vabres.

1000 Porée (C.), *Études d'Histoire et d'Archéologie...*, *op. cit.*, p. 392-393, p. 427-428, p. 420.

1001 Rocher (C.), « Pouillé..., *op. cit.*, n°121.

1002 Raymond (J.), Sermet (C.), *Inventaire des sites désertés...*, *op. cit.*, p. 37-38.

1003 Raymond (J.), Sermet (C.), *Inventaire des sites désertés...*, *op. cit.*, p. 14-15.

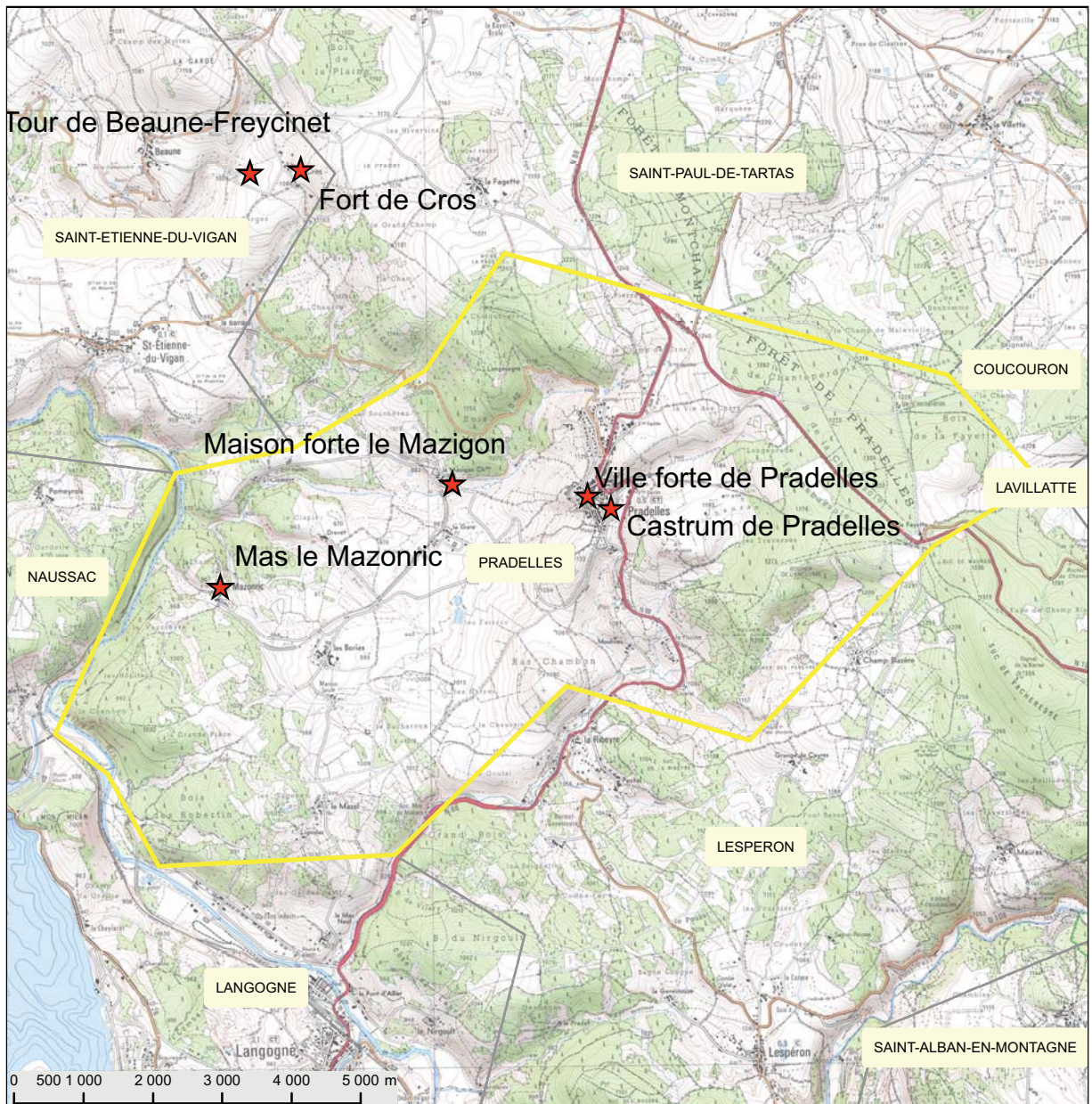
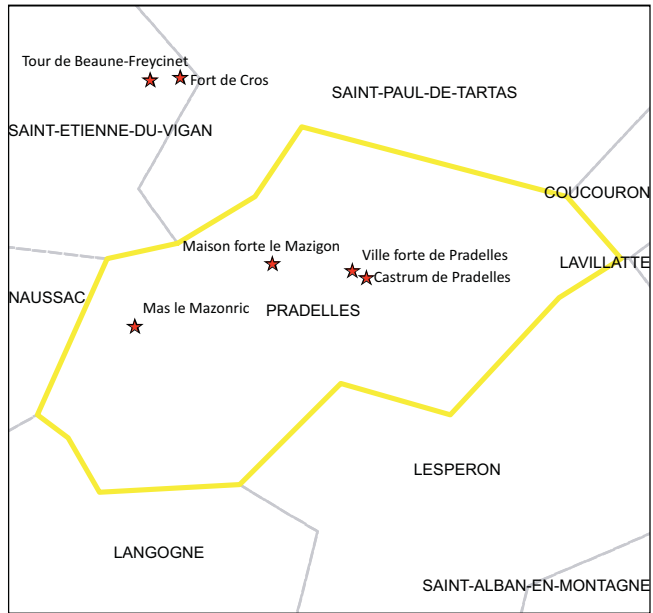
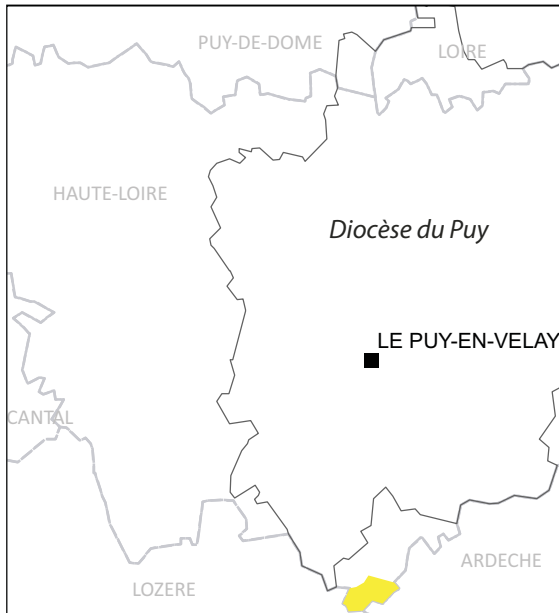
1004 Thomas (R.) dir. *Châteaux de Haute-Loire...*, *op. cit.*, p. 203.

1005 Rocher (C.), « Pouillé..., *op. cit.*, n°121.

1006 Colin (S.), « Un oublié près de Pissis : le château de la Freydeyre..., 1996.



### Pradelles



Castrum et ville forte de Pradelles

1031 : *villa, suburbium*<sup>1007</sup>.

1031 : *castrum*.

1253 : *turrem novam* reconnu par Pons de Douchanez (des Deux Chiens)<sup>1008</sup>.

1263 : Bertrand Béraud, Ebrard et Vitale de Pradelles, Armand et Pierre Falcon prêtent hommage à Guillaume de Randon pour la tour vieille de Pradelles qu'ils se partagent.

1267 : *castrum* confirmé parmi les biens de l'évêque du Puy<sup>1009</sup>.

1269 : Charte de Pradelles ou traité entre Randon de Châteauneuf, Bertrand Béraud, Vitale de Pradelles, et Pierre Falcon, seigneurs pariers de Pradelles, et Bertrand de Beaune, damoiseau<sup>1010</sup>. « les représentants des habitants du *burgus* et du *castrum* de Pradelles, au nombre d'une quarantaine (...) donnent le loyer des mesures du grain de Pradelles »<sup>1011</sup>.

1419 : « syndic »<sup>1012</sup>.

1478 : « consuls »<sup>1013</sup>.

1536 : Cité parmi les 24 villes closes du Velay<sup>1014</sup>.

Le site est bipolaire : une éminence rocheuse a accueilli le *castrum* et ses deux tours, dont il ne reste pas de vestiges ; le bourg s'est développé dans une proéminence voisine, séparé de cet espace par un fossé. Pierre Yves Laffont interprète la situation excentrée de l'église Saint-Pierre (à l'extérieur du *castrum* et du bourg) comme indice de sa préexistence à l'installation castrale (soit avant le X<sup>e</sup> s.)<sup>1015</sup>

Une autre analyse voit l'existence d'un bourg autour de cette église (fig. 908)<sup>1016</sup>.

Le mur de courtine du bourg conserve trois portes dont une est mentionnée au XIII<sup>e</sup> s. (porte Auteyrac). Pierre-Yves Laffont distingue donc deux états à la fin du XIV<sup>e</sup> s.<sup>1017</sup> (fig. 909).

Deux des portes de la ville sont encore en élévation (La Verdette et le Besset<sup>1018</sup>) et une autre appelée grand portail ne conserve qu'un piédroit et un départ d'arc.

La porte du Besset (fig. 910) n'a conservé aucun appareil défensif et s'ouvre au sud sur deux arcs brisés. La mise en œuvre des arcs la ramène à une chronologie de la fin du XIV<sup>e</sup> s. début XV<sup>e</sup> s.

La porte de la Verdette (fig. 911) comporte un arc en plein-cintre chanfreiné. La partie supérieure a conservé les corbeaux de pierre des mâchicoulis. L'intérieur a conservé l'escalier montant au rempart. Une Vierge à l'Enfant se trouve dans une niche, à l'intrados de la voussure. Cette porte était flanquée par une tour, appelée de Rochelix (Moyen Âge)<sup>1019</sup>. Une date gravée sur un des claveauxfor-

1007 Laffont (P.-Y.), *Atlas... op. cit.*, p. 174-177.

1008 Cf. Notice Monistrol-d'Allier.

1009 Chassaing (A.), *Livre de Podio... op. cit.*, t. 1 p. 79-82.

1010 Jacotin (A.), *Preuves... op. cit.*, n°141 p. 261.

1011 Laffont (P.-Y.), *Atlas... op. cit.*, p. 174-177.

1012 Régné (J.), « Les communautés à charte du Vivarais..., 1936, n°105 « Pradelles », p. 300-301.

1013 Régné (J.), « Les communautés à charte du Vivarais..., *op. cit.*, n°105 « Pradelles », p. 300-301.

1014 Chassaing (A.), *Livre de Podio... op. cit.*, t. 2 p. 347.

1015 Laffont (P.-Y.), *Atlas... op. cit.*, p. 174-177.

1016 Framond (M. de), Féminier (B.) in Thomas (R.) dir. *Châteaux... op. cit.*, p. 237-239.

1017 Laffont (P.-Y.), *Atlas... op. cit.*, p. 175.

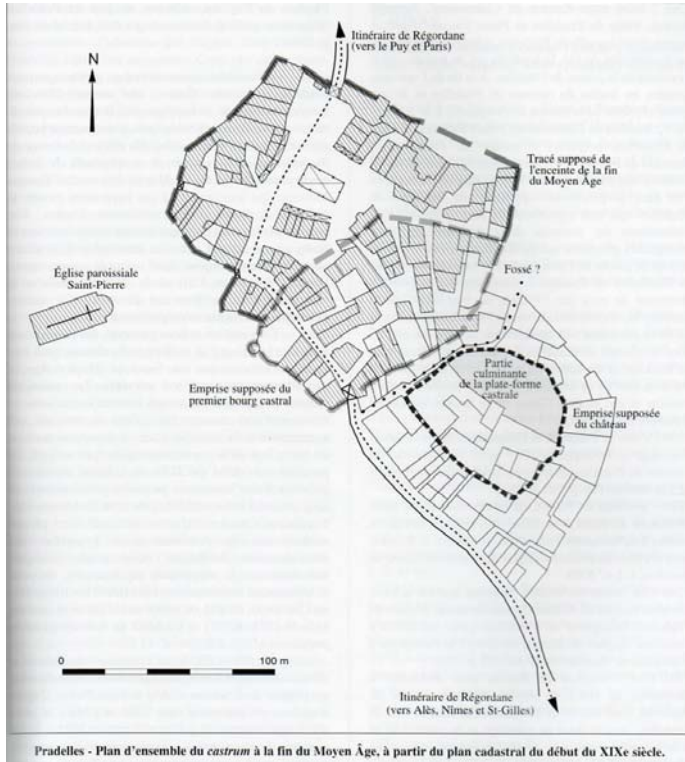
1018 Base Mérimée.

1019 *Ibidem*.



mant l'arc de passage indique 1585. Cette chronologie est vraisemblable pour la réédification de l'arc, qui comporte des claveaux larges et peu pénétrants<sup>1020</sup>.

1020 Base Mérimée: L'auteur de la notice propose la fourchette chronologique XIII<sup>e</sup>-XIV<sup>e</sup> s., datation qui ne peut être associée à l'arc du passage.



Pradelles - Plan d'ensemble du castrum à la fin du Moyen Âge, à partir du plan cadastral du début du XIX<sup>e</sup> siècle.



fig. 908. Plan de Pradelles : Galland (B.) in Thomas (R.) dir. Châteaux de Haute-Loire... op. cit., p. 238.

fig. 909. Emprise du castrum et du bourg sur le plan cadastral de Pradelles. Laffont (P.-Y.), Atlas... op. cit., p. 175.



fig. 910. Porte du Besset. Pradelles.





fig. 911. Porte de la Verdette. Pradelles.

### Maison forte du Mazigon

1295 : Lieu<sup>1021</sup>.

1328 : Noble Béraude, veuve de Peyronnet Villatte, reconnaît tenir en fief franc de messire Bernard, évêque du Puy, le mas *Hugo* (le Mazigon) et ses appartenances<sup>1022</sup>.

Non prospecté. Le logis du site actuelle est moderne.

### Mas du Mazonric

XI<sup>e</sup> s. *mansus*<sup>1023</sup>.

Non prospecté. Un logis ruiné rectangulaire est desservi par une tour d'escalier probablement d'époque moderne.

---

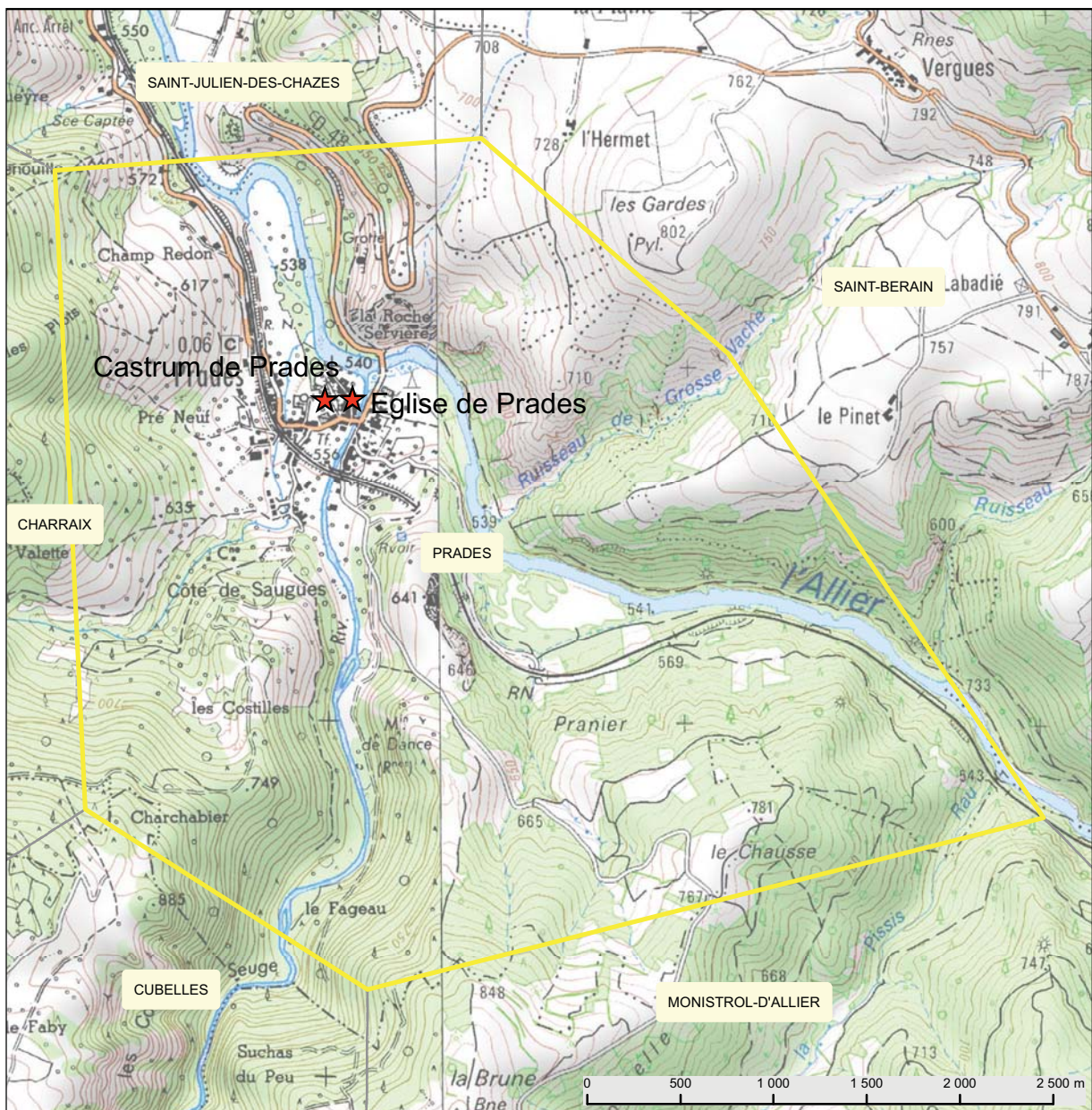
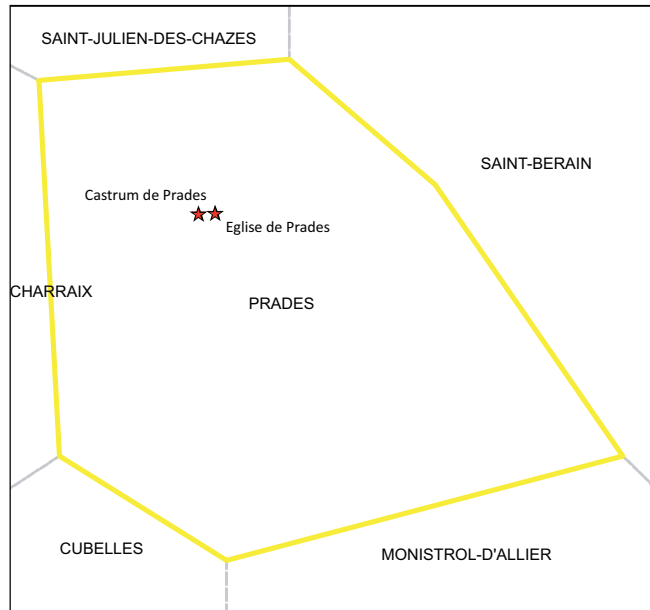
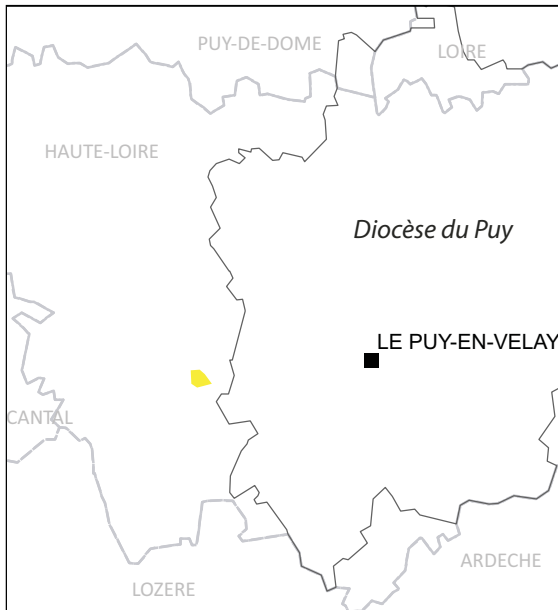
1021 Thomas (R.) dir. *Châteaux de Haute-Loire... op. cit.*, p. 240.

1022 Lascombe (A.), *op. cit.*, art. Jonchères.

1023 Chassaing (A.), Jacotin (A.), *op. cit.*



### Prades



Castrum de Prades

1130 : Lieu cité dans le cartulaire de Pébrac<sup>1024</sup>.

1145 : *ecclesia*<sup>1025</sup>.

1245 : Mariage Polignac-Montlaur : le vicomte donne à sa fille le château de Prades et oblige son château de Saint-Paulien<sup>1026</sup>.

1302 : Astorge de Peyre, frère de l'évêque de Viviers laisse à son petit-fils Astorget de Peyre, les châteaux de Thoras, de Verdun, des Tours, de Prades, etc.<sup>1027</sup>

1438 : Antonie de Rochebaron, dame du château de Prades, lors de l'investiture de Pierre Bertrand (*nobilem*) acquéreur des biens immobiliers possédés par Lionne Chantoulhe femme de Guillaume de Vergezac (*nobili*) au Pradel et aux Chazes<sup>1028</sup>.

Début XV<sup>e</sup> s. : Un siège est mené aux châteaux de Montauroux et Prades<sup>1029</sup> lors des affrontements Bourguignons - Armagnacs.

ca. XVI<sup>e</sup> s. Possession des Chalencon-Rochebaron<sup>1030</sup>.

Période révolutionnaire : « Une mazure d'un bâtiment ci-devant château »<sup>1031</sup>.

Située à proximité d'un franchissement de l'Allier, le *castrum* occupait vraisemblablement une proéminence basaltique isolée en fond de vallée à la base duquel s'est groupé le bourg actuel qui est peut-être également celui du Moyen Âge (flanc est). L'église est actuellement isolée à l'ouest de ce piton.

---

1024 Chassaing (A.), Jacotin (A.), *op. cit.*

1025 Chassaing (A.), Jacotin (A.), *op. cit.*

1026 Jacotin (A.), *Preuves... op. cit.*, n°127.

1027 Lascombe (A.), « Notre-Dame-des-Tours..., *op. cit.*

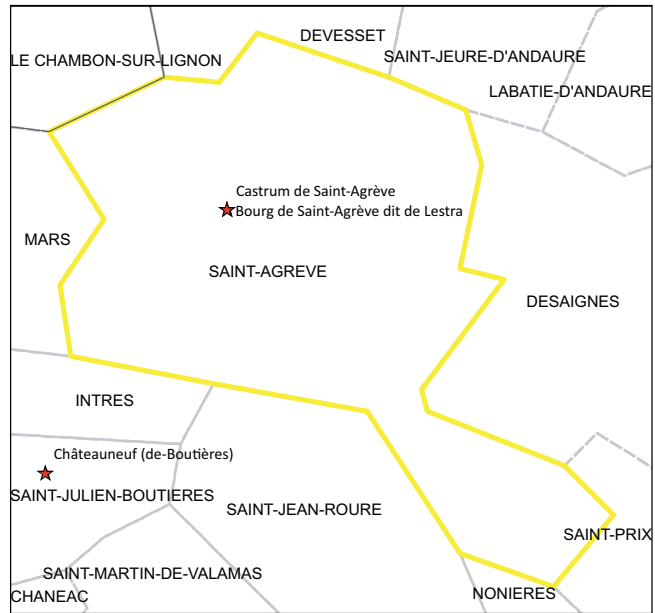
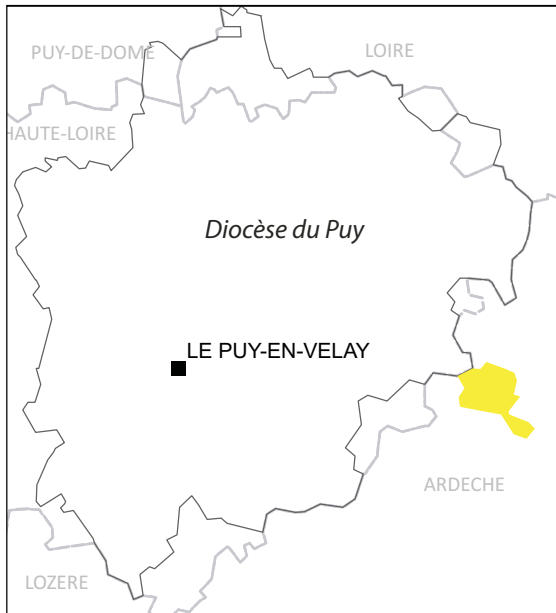
1028 Jacotin (A.), *Preuves... op. cit.*, n°718.

1029 Chassaing (A.), *Livre de Podio... op. cit.*, t. 1 p. 239.

1030 Jacotin (A.), *Preuves... op. cit.*, n°748.

1031 Brochier (A.), *op. cit.*, t. 1.

### Saint-Agrève (Ardèche)



Castrum et bourg de Lestra

1095 : Famille<sup>1032</sup>.

1229 : *castrum*<sup>1033</sup>.

1247 : *fortalicium*<sup>1034</sup>.

1261 : *burgum*<sup>1035</sup>.

1289 : Des franchises et libertés sont accordées aux habitants par le vicomte de Polignac ?<sup>1036</sup>

1510 : Consuls<sup>1037</sup>.

1536 : Cité parmi les 24 villes closes du Velay<sup>1038</sup>.

1564 : Ville fortifiée par l'évêque du Puy pendant le conflit des Guerres de Religion.

1580 : Siège important de Saint-Agrève<sup>1039</sup>.

1588 : Nouveau siège.

On distingue deux espaces dans le bourg : l'emprise du *castrum* et un bourg, dit de *Lestra*, développé sur le flanc sud sur un axe de communication. Le *castrum* est vraisemblablement déjà ruinée au XVII<sup>e</sup> s. (fig. 912)

L'enceinte du bourg s'est accolée à celle du *castrum* ; Pierre-Yves Laffont ne distingue pas de tours de flanquement ; trois portes le desservent. L'église dédiée à Saint-Agrève se situe à proximité de l'entrée sud et a pu, avec son chevet, faire partie du système de fortification<sup>1040</sup> Le lieu est cité parmi les villes closes du Velay. Les seuls vestiges fortifiés sont un pan de mur comportant (fig. 913) deux tours circulaires aux angles (fig. 914), séparant le *castrum* du bourg de Lestra. Ces dernières sont peut-être à placer dans le courant du XIII<sup>e</sup> s. Le mur comporte plusieurs états et semble toutefois exister avant l'adjonction des tours.

La ville basse n'a pas conservé d'éléments de fortification médiévale ou moderne.

---

1032 Laffont (P.-Y.), *Atlas... op. cit.*, p. 195-197.

1033 *Ibidem*.

1034 *Ibid.*

1035 *Ibid.*

1036 Hartmann-Nussbaum (S.), *Le Vivarais-Lignon...*, 2000 : notice Saint-Agrève.

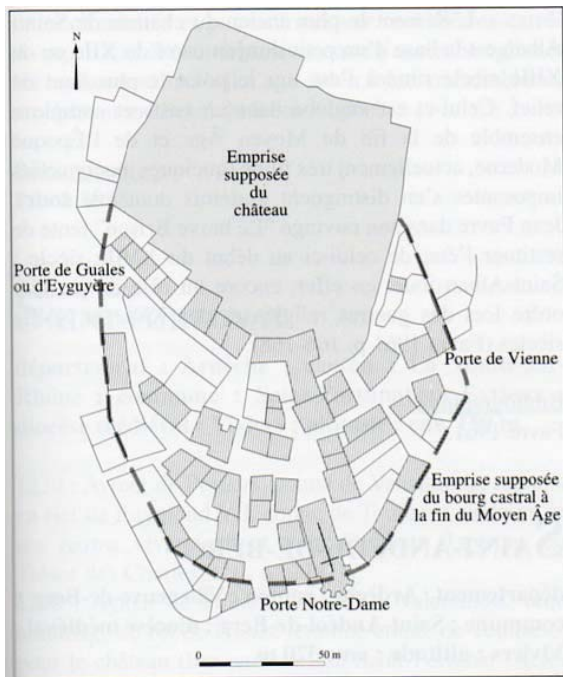
1037 Hartmann-Nussbaum (S.), *op. cit.* : notice Saint-Agrève.

1038 Chassaing (A.), *Livre de Podio... op. cit.*, t. 2 p. 347.

1039 « Discours de Corailhe ..., 1878-1880, p. 143-156.

1040 Laffont (P.-Y.), *Atlas... op. cit.*, p. 195-197.





Saint-Agrève - Plan d'ensemble du castrum d'après le plan cadastral du début du XIX<sup>e</sup> siècle.

fig. 912. Plan du bourg de Saint-Agrève. Laffont (P.-Y.), Atlas... op. cit., p. 197. Saint-Agrève.



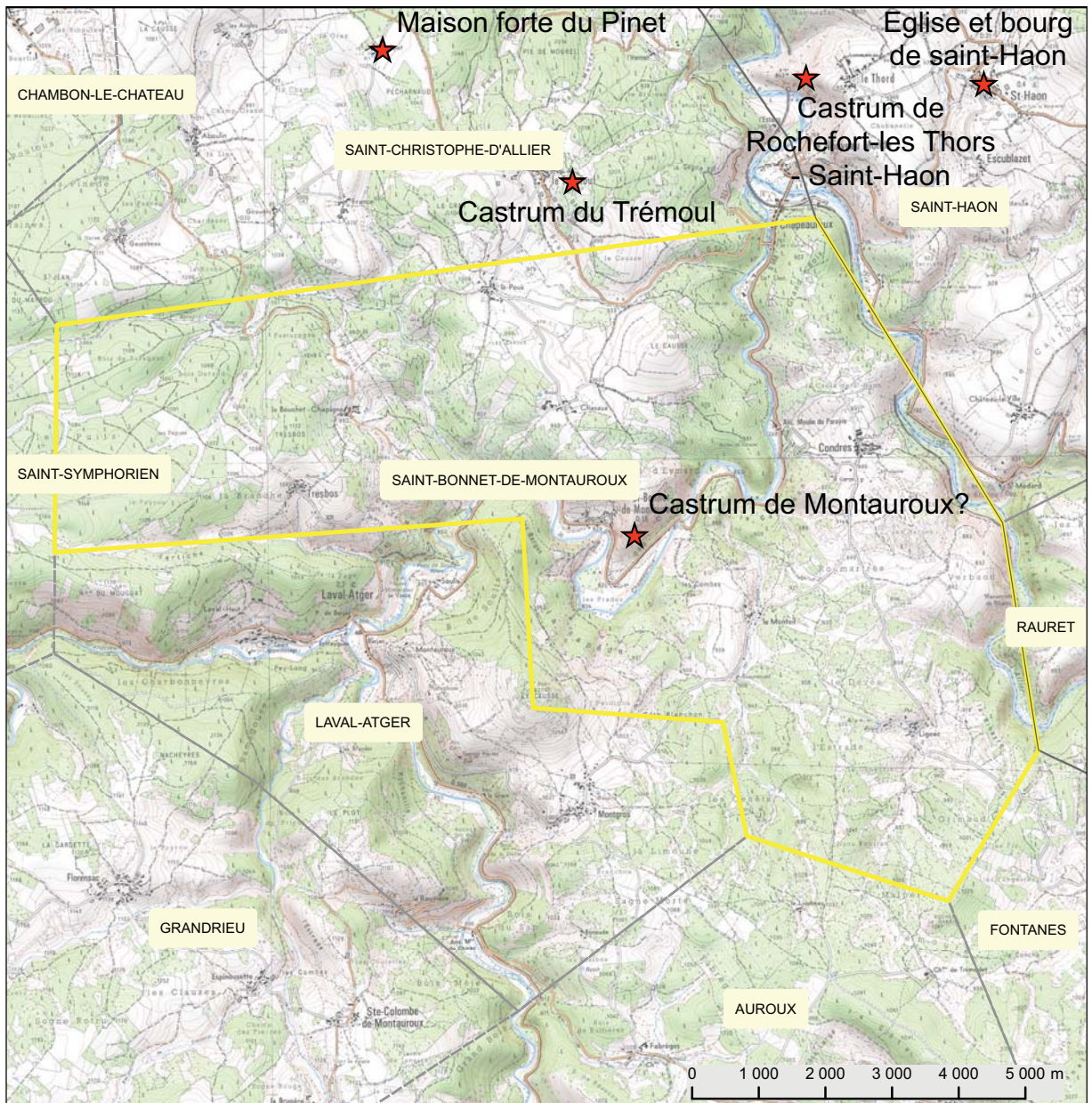
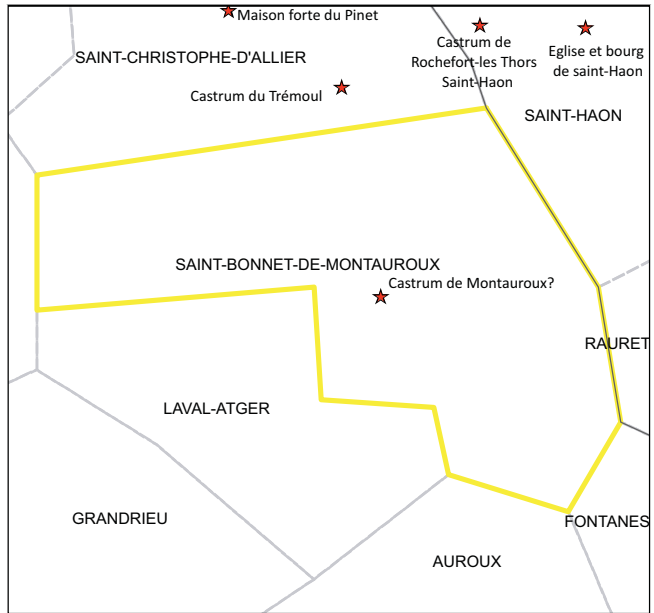
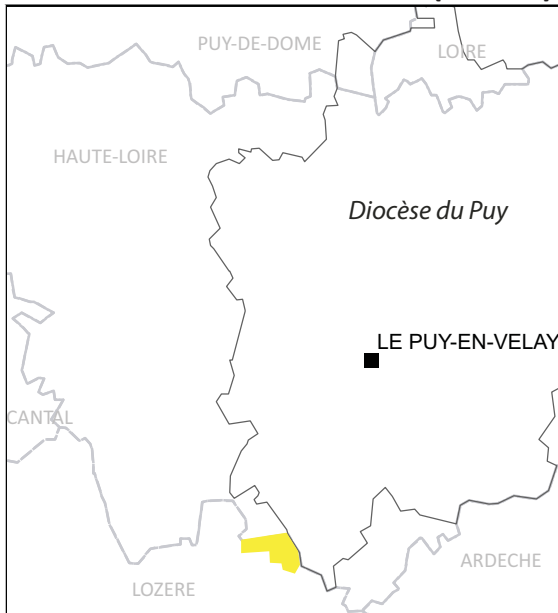
fig. 913. Mur sud du castrum. Saint-Agrève.



fig. 914 Tour circulaire ouest. Saint-Agrève.



### Saint-Bonnet-de-Montauroux (Lozère)



Castrum de Montauroux

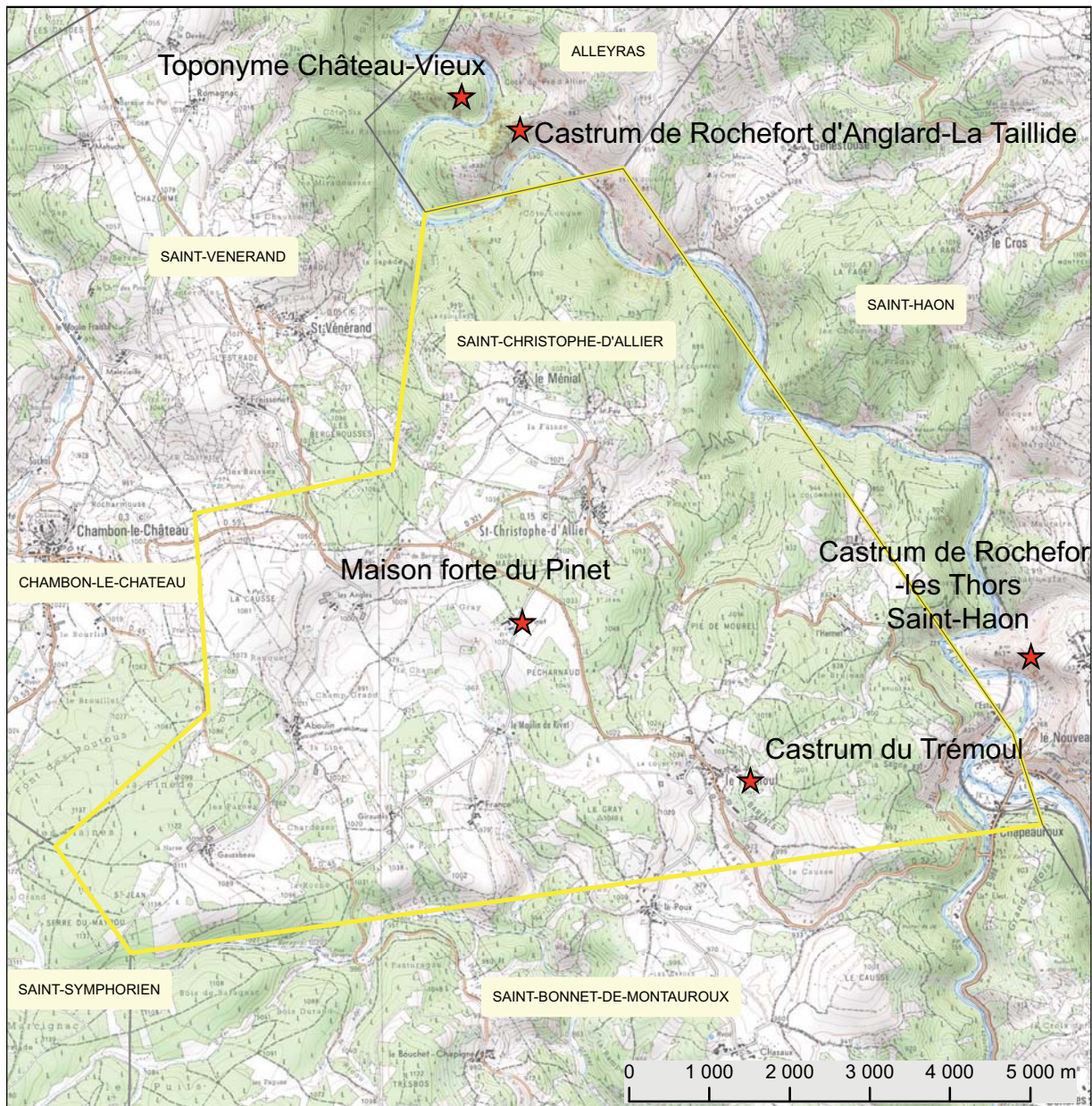
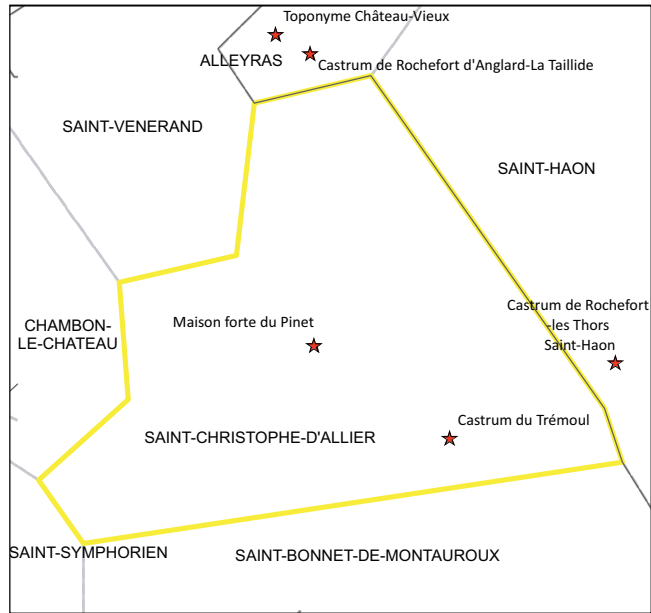
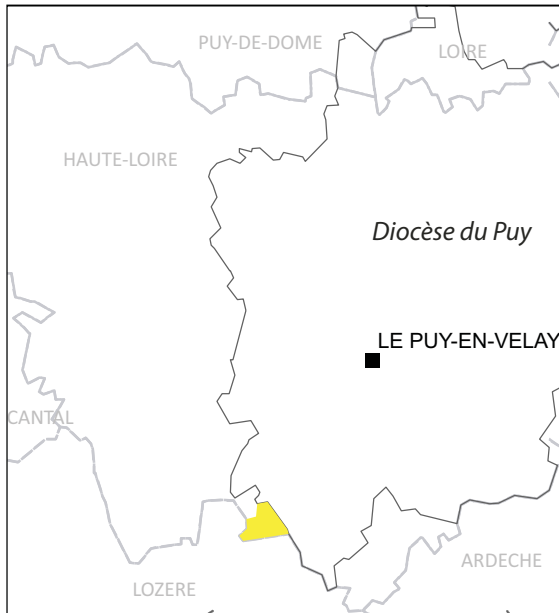
1219 : *castrum*<sup>1041</sup>.

Pons de Montlaur rend hommage au roi pour ses châteaux de Montbonnet, Mirmande, Vabres, Agrain, Montauroux et de Chambon, et rend le péage de Charbonnier à l'évêque du Puy.

---

1041 Baluze (É.), *op. cit.*, p. 87-88. Registre des actes de Philippe Auguste.

### Saint-Christophe-d'Allier



### Castrum du Trémoul

1484 : Donation par noble Pierre Dantil, seigneur de Trémoul, à noble Nicolas Dantil, son fils, du château et mandement du Trémoul<sup>1042</sup>.

### Maison forte du Pinet

1380 : Permission donnée par l'abbé de la Chaise Dieu, prieur du Bouchet Saint Nicolas, à Noble Bertrand de la Faye, de fortifier la maison du Pinet<sup>1043</sup>.

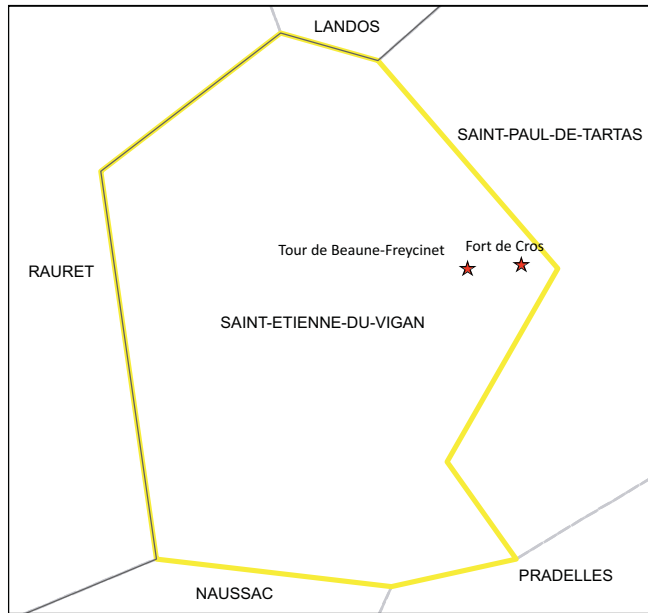
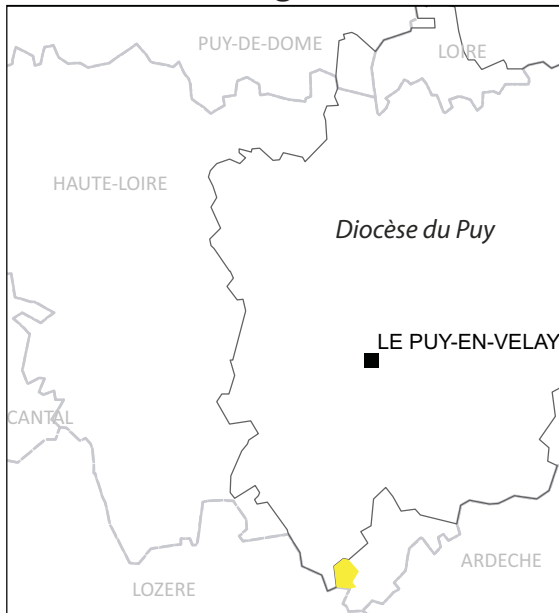
Ces deux mentions et les toponymes indiquent l'existence de ces lieux médiévaux (non prospectés).

---

1042 A.D. de Haute-Loire : G16 f° 111.

1043 Jacotin (A.), *Preuves... op. cit.*, t. 1, n°33 p. 73-92.

### Saint-Étienne-du-Vigan



Tour de Beaune-Freycinet

1258 : Lieu<sup>1044</sup>.

1285 : Noble Bertrand de Beaune<sup>1045</sup>.

1296 : Hommage à l'évêque du Puy pour la tour et forteresse du Freycinet dans les murs<sup>1046</sup>.

1311 : Noble Bertrand de Beaune, de Pradelles, reconnaît la moitié de la « forteresse du Freycinet de Beaune dans les fossés ».

1318 : Il est précisé que ce lieu est tenu en fief allodial de l'évêque du Puy<sup>1047</sup>.

1343 : Hommage de noble seigneur Villatte, co-seigneur de Jonchères, chevalier, reconnaît (...) la moitié de la forteresse de Fraissinet de Beaune, que tient de lui Hugues de Beaune<sup>1048</sup>.

1362 : Hommage pour le château *sive* forteresse.

1590 : Garnison royaliste<sup>1049</sup>.

Période révolutionnaire : ANII : un domaine dit de Beaune : « prairie (s), jardin, allées, fossés, remparts & mazures de château, greniers et écuries, pâturages, terre, bois »<sup>1050</sup>.

Le site de Beaune consiste en un vaste plateforme rectangulaire fossoyée (fig. 915). Les courtines qui ceignaient cet espace sont arasées. Il subsiste une tour rectangulaire (fig. 916) construite en appareil de pierre de granit soigneusement assemblé. Une canonnière à ébrasement externe rectangulaire subsiste sur une des faces de cette tour et indiquent donc une élévation au plus tôt dans le courant du XVI<sup>e</sup> s. La construction est homogène sauf pour l'ouverture de type trou de serrure qui a été ajoutée par la suite, sans doute pour le tir au mousquet. La position de la tour revêt un intérêt pour le contrôle de la circulation de la voie entre Pradelles et Jonchères et explique sans doute sa fortification, même tardive. Un lieu-dit la Tour, situé entre Beaune et le Cros a peut-être comporté un édifice fortifié : peut-être le premier site de Beaune, antérieur à cette édification moderne.

À la fin du XIII<sup>e</sup> s. certains nobles rendent hommage pour les « loges » de Saint-Étienne<sup>1051</sup>. Cela correspond sans doute aux parcelles de bois exploitées alentours, ce qui explique le toponyme du Freycinet pour Beaune.

Le chevalier de Beaune possède également au XIII<sup>e</sup> s. la forteresse du mas de Villaret aux Uffernets, aujourd'hui disparue (commune de Saint-Paul-de-Tartas) et sont seigneurs-pariers de Pradelles (1318)<sup>1052</sup>.

---

1044 Chassaing (A.), Jacotin (A.), *op. cit.*

1045 Lascombe (A.), *op. cit.* : art. Freycinet et Beaune.

1046 *Ibidem.*

1047 *Ibid.*

1048 Lascombe (A.), *op. cit.* : art. Jonchères.

1049 Chassaing (A.), *Mémoires de Jean Burel... op. cit.*, p. 211.

1050 Brochier (A.), *op. cit.*, t. 1.

1051 Lascombe (A.), *op. cit.* : art. Jonchères.

1052 Lascombe (A.), *op. cit.* : art. Freycinet et Beaune.





*fig. 915. Vue générale de la plateforme. Tour de Beaune. Saint-Étienne-du-Vigan.*



*fig. 916. Tour de Beaune. Saint-Étienne-du-Vigan.*

### Fort du Cros

1285 : Lieu<sup>1053</sup>.

1296 : « maison, forteresse et terroir du Cros » rendu en hommage par Hébrard de Pradelles, également seigneur de Jonchères (reconnaît un quart de la tour)<sup>1054</sup>.

1382 : Fort de Cros<sup>1055</sup>. Occupé par une garnison du duc de Berry pour défendre les environs des Routiers alors qu'il n'y avait qu'un prêtre comme habitant.

Monicat identifie ce lieu par erreur vers Arzon (commune Chomelix).

1394 : *castrum*<sup>1056</sup>.

Site non prospecté, situé dans le diocèse de Viviers.

---

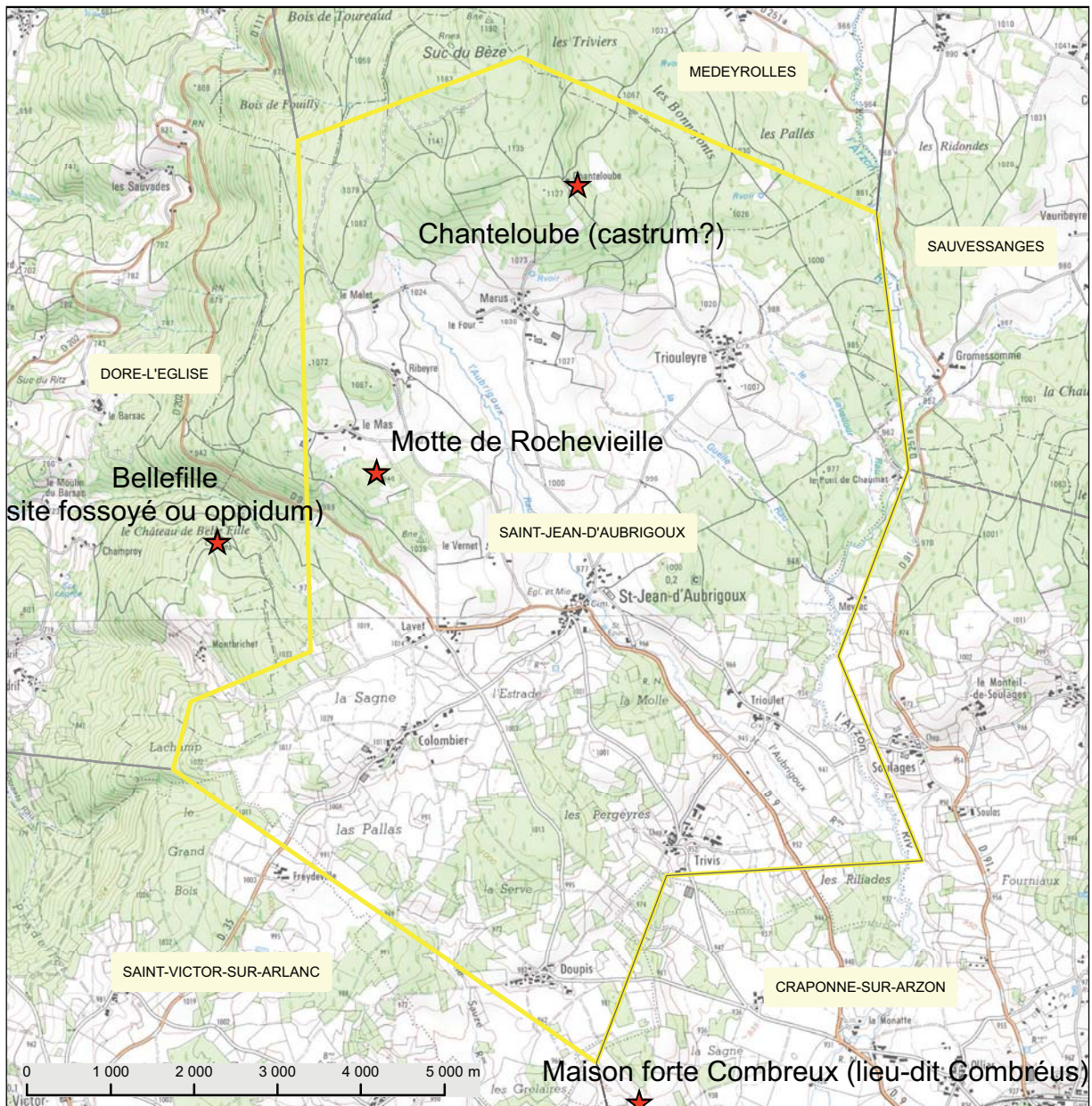
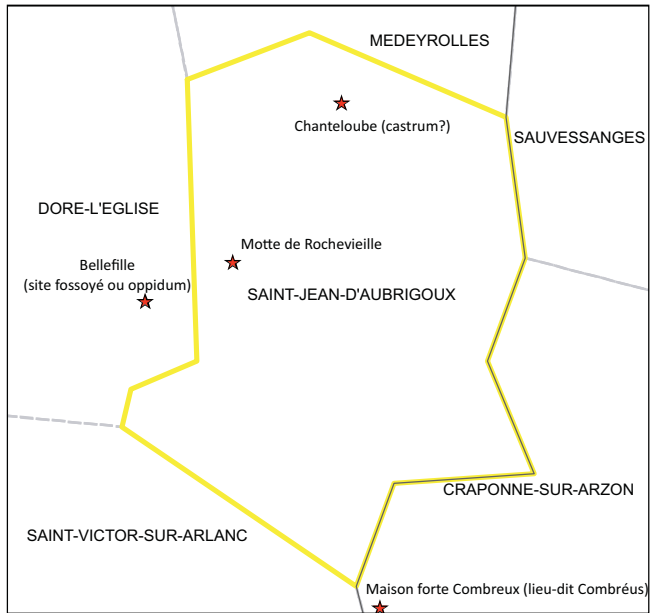
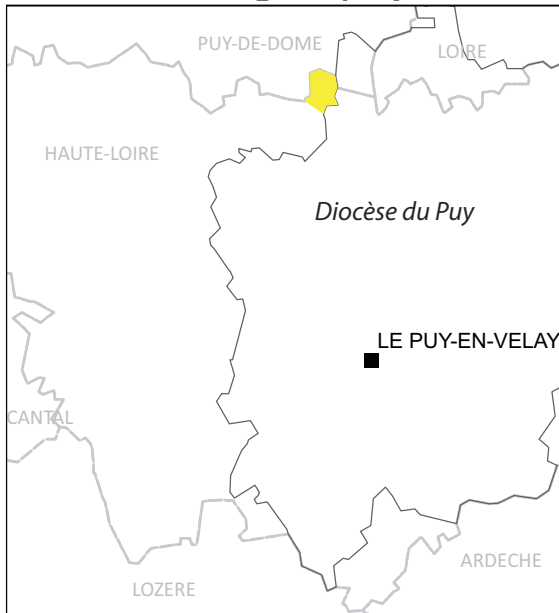
1053 Chassaing (A.), Jacotin (A.), *op. cit.*

1054 Lascombe (A.), *op. cit.* : art. Jonchères.

1055 Monicat (J.), *op. cit.*, p. 59.

1056 Chassaing (A.), Jacotin (A.), *op. cit.*

### Saint-Jean-d'Aubrigoux (Puy-de-Dôme)



Chanteloube (*castrum* ?)

1080 : *Terra de Chantaloba*<sup>1057</sup> .

Appenderies (dépendances) de l'abbaye de Chamalières.

Le site est ruiné. Roger Mathieu fournit quelques croquis de prospection pour un site qu'il qualifie de site castral.

Bellefille (site fossoyé ou *oppidum*)

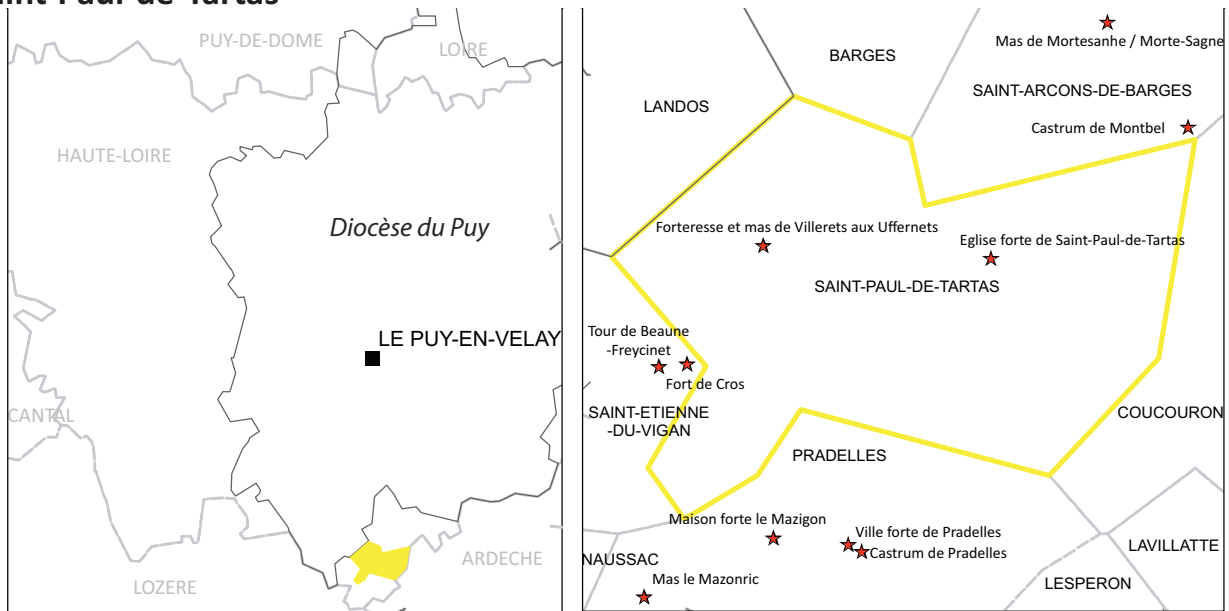
*Oppidum* protohistorique ou site fossoyé avec « fond de cabane » médiéval<sup>1058</sup>.

---

1057 Mathieu (R.) « Chanteloube et son château...»,1998 : cite le Cartulaire de Chamalières.

1058 Mathieu (R.), « Châteaux oubliés... *op. cit.*, p. 54-58.

Saint-Paul-de-Tartas



### Castrum de Montbel

1267 : *castrum*<sup>1059</sup>.

Le castrum relève des Montlaur et apparaît dans la bulle papale de 1267 dans la mouvance de l'évêché du Puy.

Le site semble fonctionner jusqu'au XVI<sup>e</sup> s. (mention du *castrum* dans un texte en 1508)<sup>1060</sup>.

### Forteresse du Mas de Villerets aux Uffernets

1296 : Hommage rendu par Noble Hugue de Beaune, chevalier, à l'évêque du Puy, pour la forteresse du mas des Villerets, située au lieu des Uffernets<sup>1061</sup>.

L'emplacement exact de cette ancienne forteresse n'est pas connu.

### Église de Saint-Paul-de-Tartas

1234 : lieu<sup>1062</sup>.

1281 : Pierre de Montarcher, prieur du lieu achète le fief de Tartas à Pons de Montlaur<sup>1063</sup>.

L'église romane de Saint-Paul comporte une échauguette ajoutée sur le toit (fig. 917).

1059 Chassaing (A.), *Livre de Podio... op. cit.*, t. 1, p. 80.

1060 Chassaing (A.), Jacotin (A.), *op. cit.*

1061 Lascombe (A.), *op. cit.* : art. Freycenet et Beaune.

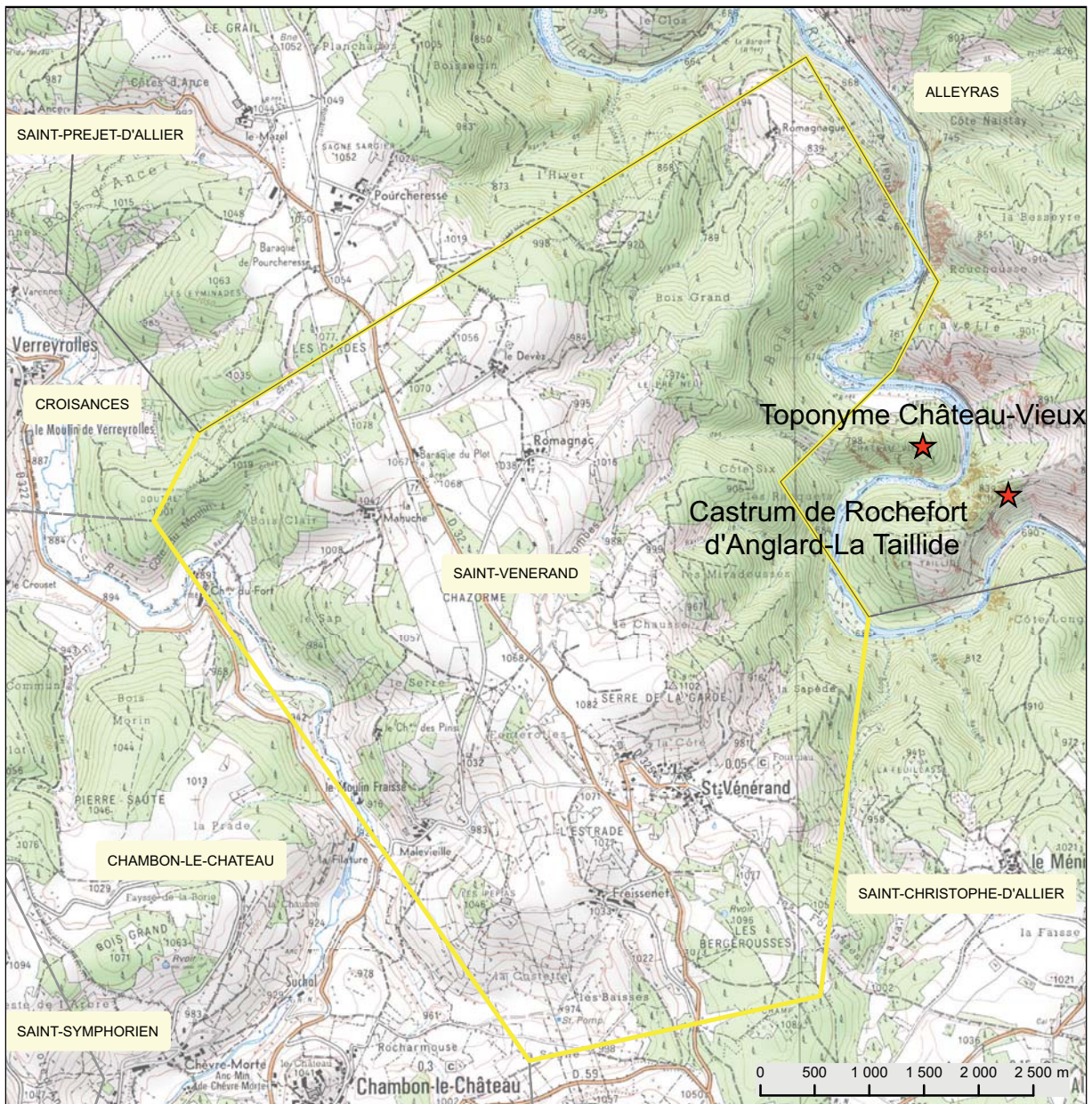
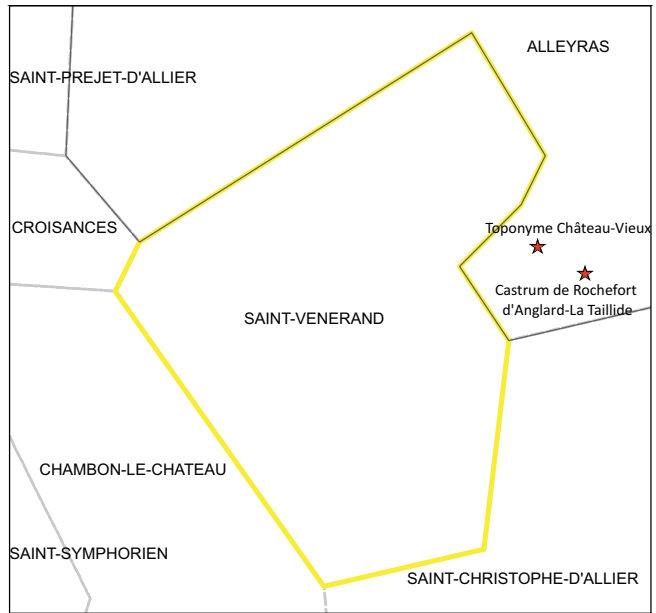
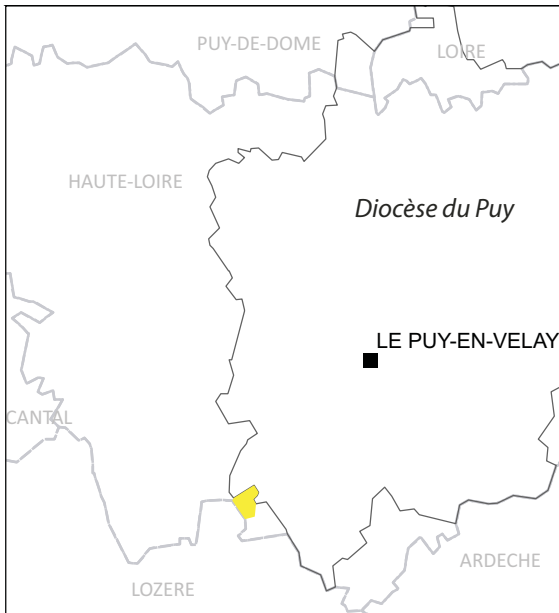
1062 Chassaing (A.), Jacotin (A.), *op. cit.*

1063 Laffont (P.-Y.), *Atlas... op. cit.*, p. 32.



fig. 917. Église de Saint-Paul-de-Tartas, et détail de l'échauguette.

### Saint-Vénérand

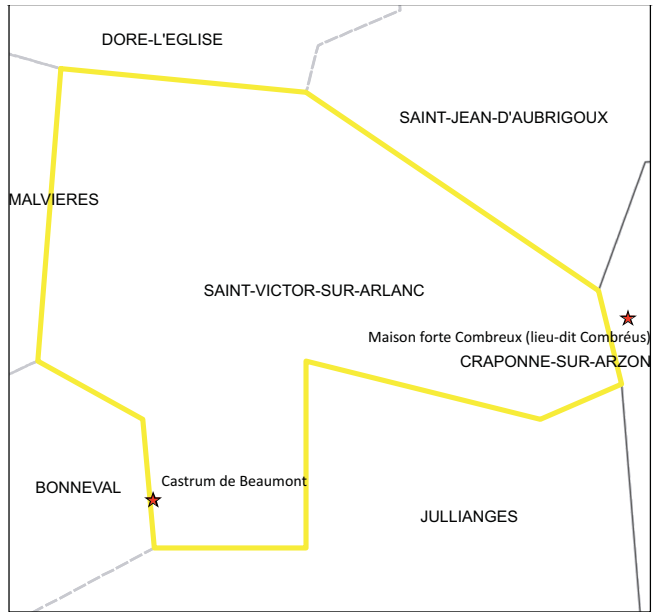
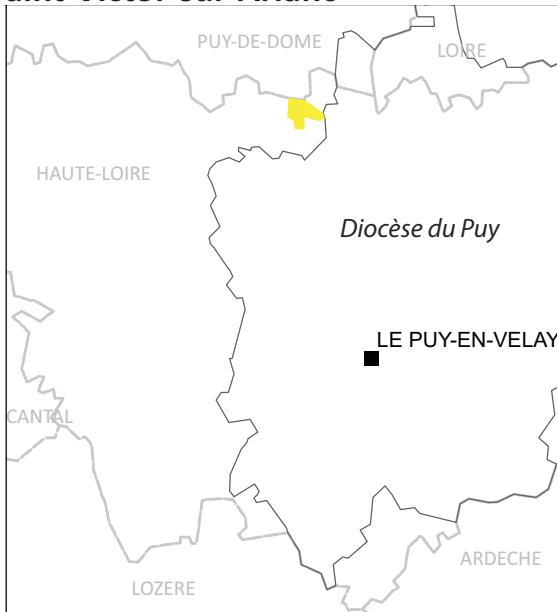


Toponyme Château-vieux

Ce lieu est indiqué sur la rive de l'Allier faisant face au *castrum* de Rochefort-La Taillide (Alleyras).



### Saint-Victor-sur-Arlanc



Castrum de Beaumont

ca. 900 : Famille<sup>1064</sup>

1074 : *castrj*<sup>1065</sup>.

1171 : *castrum* concerné par le conflit opposant les Polignac à l'évêque<sup>1066</sup>.

1226 : Pons de Beaumont, chevalier.<sup>1067</sup>

1419 : Louis de Chalencon, seigneur de Chomelix-le-Bas, est aussi seigneur de Beaumont.

1428 : À partir de la succession Chalencon-Polignac, la seigneurie est transmise aux Polignac<sup>1068</sup>

Vers 1475 Chomelix-le-Bas et Beaumont appartiennent à Guillaume de Chalencon-Rochebaron et passent ensuite aux Vicomtes de Polignac<sup>1069</sup>.

Le lieu-dit de Beaumont à Saint-Victor sur Arlanc présente un petit promontoire au centre bourg où l'on distingue peut-être les vestiges d'un mur ancien. La butte ne présente pas d'aspect morphologique ancien lisible et le bourg n'a pas conservé la présence d'un édifice religieux comme une chapelle.

---

1064 A.D. de Haute-Loire : 36J10 : p. 5.

1065 Chassaing (A.), *Cartulaire de Chamalières... op. cit.*, n°202.

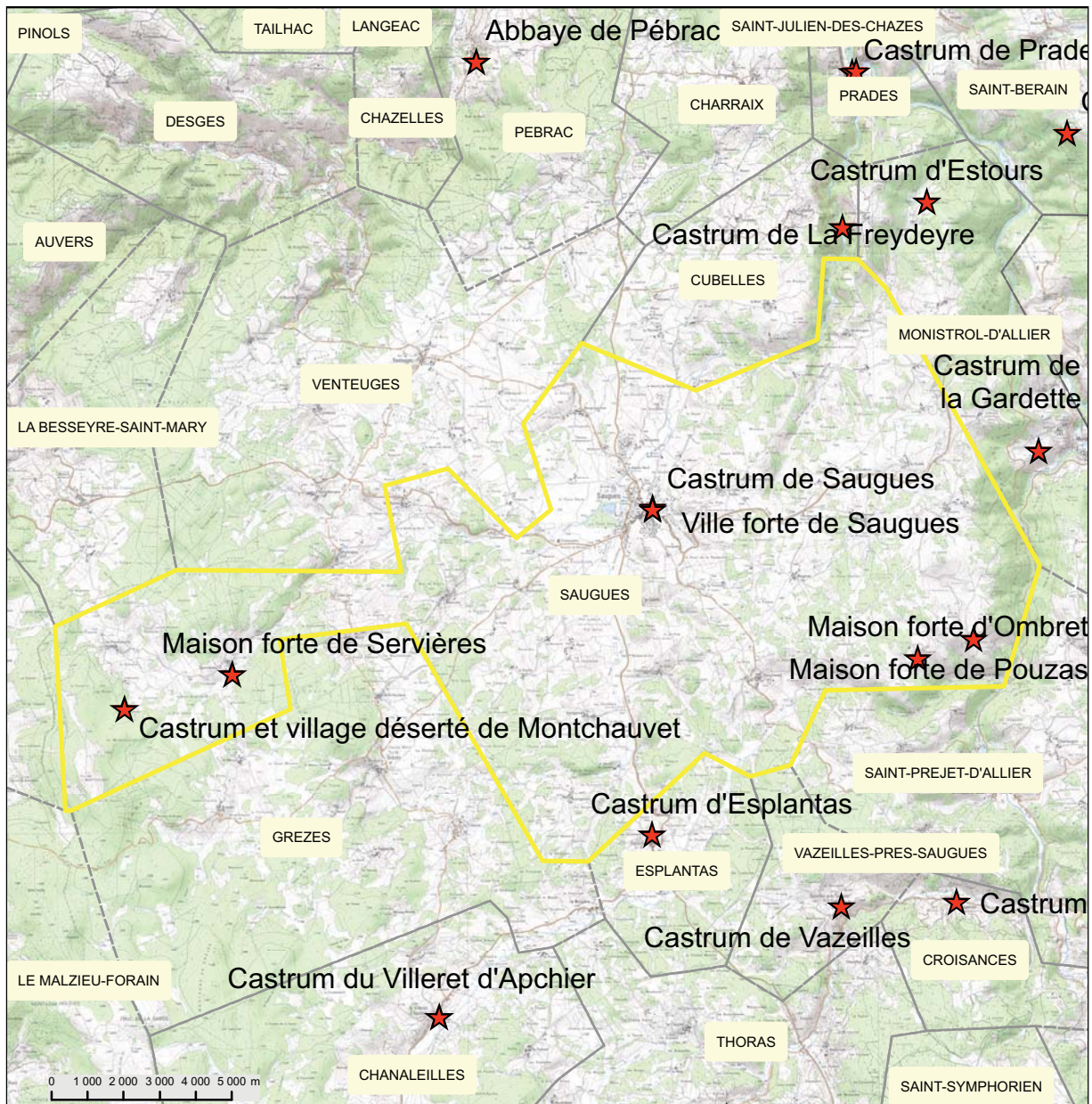
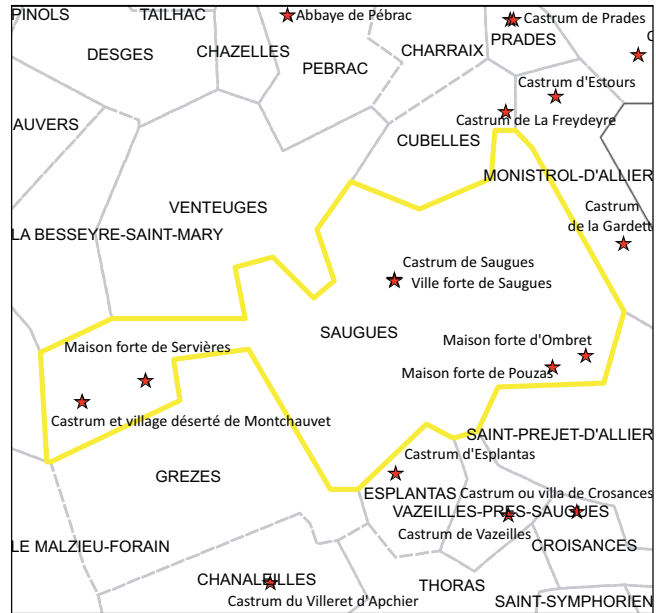
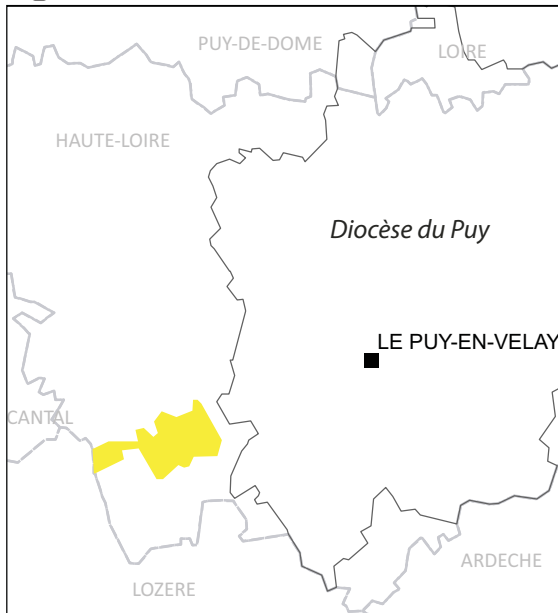
1066 Jacotin (A.), *Preuves... op. cit.*, t. 1, n°15.

1067 Jacotin (A.), *Preuves... op. cit.*, t. 1, n°111.

1068 Jacotin (A.), *Preuves... op. cit.*, t. 2, n°314.

1069 Payrard (J.-B.) « Chomelix-le-Bas ..., 1872-1873.

Saugues



Tour et Ville forte de Saugues

1006 : lignage « de Salgues ».

1255 : acte de vente du prieuré-cure de Saint-Médard de Saugues, dépend de La Voûte (La Voûte-Chilhac).

1265 : Odilon de Mercoeur, en tant que seigneur de Saugues, reçoit du roi Louis IX, la concession des fiefs de Douchanez, Vabres et la grange de la Clause qui étaient à Bernard Ithier. Les fiefs de Mercoeur relèvent de la couronne, notamment Saugues.

1265-1267 : acte passé « dans la chapelle du château ».

1265-1267 : acte passé « dans la salle du seigneur évêque, près de sa chambre ».

XIV<sup>e</sup> s. Guillaume de Montchalvet, chevalier, est bailli de Saugues pour Béraud de Mercoeur.

1336 : Possession transmise aux Dauphins d'Auvergne.

1362 : Siège de Saugues par Pierre Boias alias Pénimbourre/Pacimbourg<sup>1070</sup>.

1377 : Hommage du chapitre de Saugues aux seigneurs de Peyre<sup>1071</sup>.

1436 : Possession transmise aux Bourbon-Montpensier.

1485 : Confirmation par le roi Charles VIII du consulat de la ville de Saugues, nomination de trois consuls<sup>1072</sup>.

1529 : Les chanoines de la collégiale Saint-Médard de Saugues rendent hommage à Antoine de Lorraine, seigneur de Mercoeur, de leur maison dite « du collègue », « plus dans le fort de la ville, le four banal, en icelle, joignant la muraille ».

1791 : « un chazal dans lequel étaient les prisons, les greniers de l'hôtel de ville, le tout ayant été détruit par l'incendie de 1788 »<sup>1073</sup>.

D'après Christian Corvisier, la tour est construite « entre les années 1240 et la fin du XIII<sup>e</sup> s. »<sup>1074</sup> avec pour maître d'ouvrage envisagé, Odilon de Mercoeur, alors évêque de Mende (depuis 1247). La tour comprend deux états de campagnes se succédant dans le XIII<sup>e</sup> s.<sup>1075</sup>

Le parti pris initial fait restituer à l'auteur trois niveaux avant la terrasse (fig. 918). Le niveau bas correspond à un espace de stockage et les salles supérieures à des espaces résidentiels. La porte d'accès est au premier niveau et la circulation intérieure s'opère par un escalier dans œuvre (dans l'épaisseur du mur). Les deux niveaux résidentiels n'ont pas le même traitement : le niveau 1 comporte un aménagement qui se rapproche d'un lavabo et le second étage comprend des cheminées placées dans les angles (dont les structures hautes ont disparu). L'ensemble est éclairé par des fentes de jours : des baies en plein-cintre placées dans des niches. Les portes ouvertures sur les élévations comportent un arc de décharge formant linteau avec un tympan plein en pierre.

Ce type de porte étroite est pourtant connu dans les constructions romanes de Polignac ou du Puy

1070 Jacotin (A.), *Preuves... op. cit.*, n°229.

1071 Lascombe (A.), « Hommage du chapitre de Saugues..., 1876-1877.

1072 Chassaing (A.), *Spicilegium Brivatense... op. cit.*, n°205 p. 567.

1073 Brochier (A.), *op. cit.* p. 861.

1074 Corvisier (C.), « La tour dite « des Anglais » à Saugues... *op. cit.*, p. 12.

1075 Corvisier (C.), « La tour dite « des Anglais » à Saugues... *op. cit.*, p. 20 et p. 34-35. Il parle plutôt de « repentir » et d' « adaptation » d'un programme initial de la tour : notamment par l'adjonction de latrines, insérée dans la construction des murs en même temps que la réalisation de l'escalier interne.

(Saint-Mayol, Bâtiment aux Mâchicoulis du Puy-en-Velay), ce qui laisse clairement penser que la tour est déjà construite au XII<sup>e</sup> s. Pour cette raison, on ne peut conclure à une chronologie pour la tour et les mâchicoulis, dans le courant du XIII<sup>e</sup> s. datation trop tardive. Bruno Phalip place raisonnablement, par ailleurs, l'édification des mâchicoulis, donc la fin de la construction de la tour, au début du XIII<sup>e</sup> s.<sup>1076</sup> dans les mêmes fourchettes que d'autres édifices des fiefs des Mercoeur comme la tour de Blesle (fig. 919) et la tour-chapelle de Rivière-l'Évêque à Ardes-sur-Couze (Puy-de-Dôme)<sup>1077</sup>.

Le bourg de Saugues comporte une bipolarité créée par la construction d'une tour seigneuriale alors que le prieuré formait déjà un premier embryon de population.

Dans cette configuration, il se rapproche du bourg de Blesle (fig. 920). Dans ce dernier cas, les Mercoeur impose une tour dans l'environnement immédiat des abbesses de Blesle avant 1240<sup>1078</sup>, créant également une bipolarité d'occupation.

Il ne reste pas de vestige de l'enceinte de la fortification de la ville permettant d'en approcher une chronologie. On sait seulement que la ville est prise par *échelade* en 1362 et que la ville est réarmée pendant le conflit des Guerres de Religion. Les travaux érudits restituent quatre portes à la ville et des fossés.


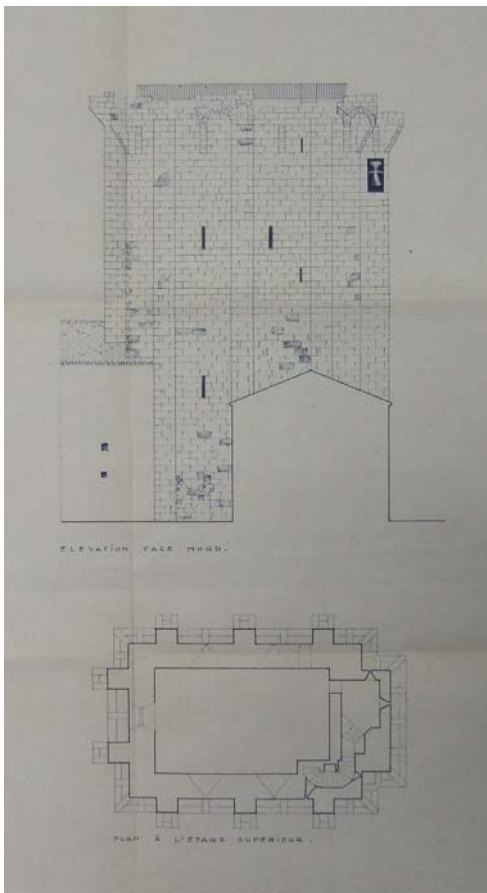
---

1076 Phalip (B.), *Le château et l'habitat seigneurial... op. cit.*, tome 2, vol. 1 p. 154-169.

1077 Phalip (B.), *Auvergne et Bourbonnais gothiques... op. cit.*, p. 82-84.

1078 Phalip (B.), *Le château et l'habitat seigneurial... op. cit.*, tome 2, vol. 1 p. 154-169 ; Corvisier (C.) in Thomas (R.) dir. *Châteaux... op. cit.*, p. 70-73.

### Saugues - Tour de Saugues

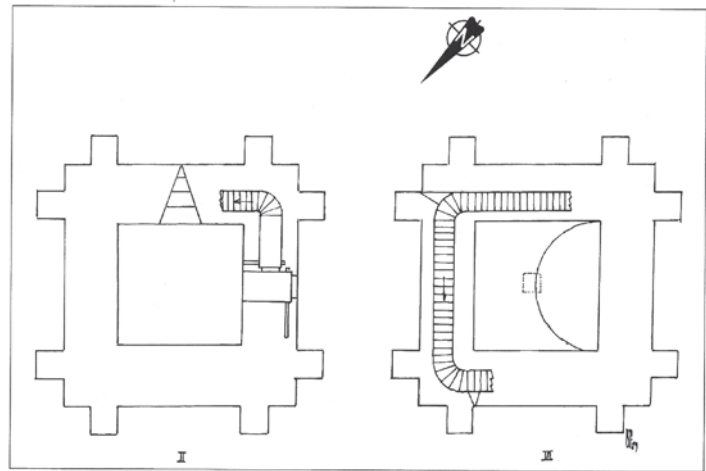



Plans et coupes SDAP Haute-Loire.



fig. 918. Coupes et plans de l'élevation de la Tour de Saugues. (SDAP de Haute-Loire).

Blesle - Tour de Blesle

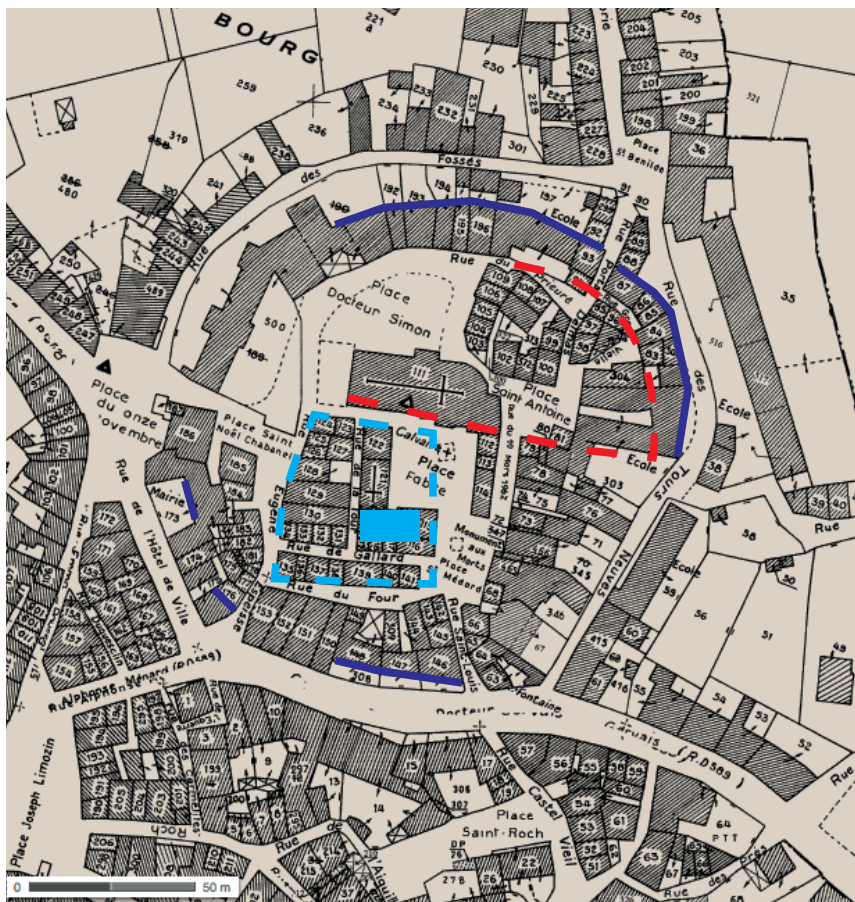


Phalip (B.) *Auvergne et Bourbonnais gothique...*, op. cit., p. 92-93



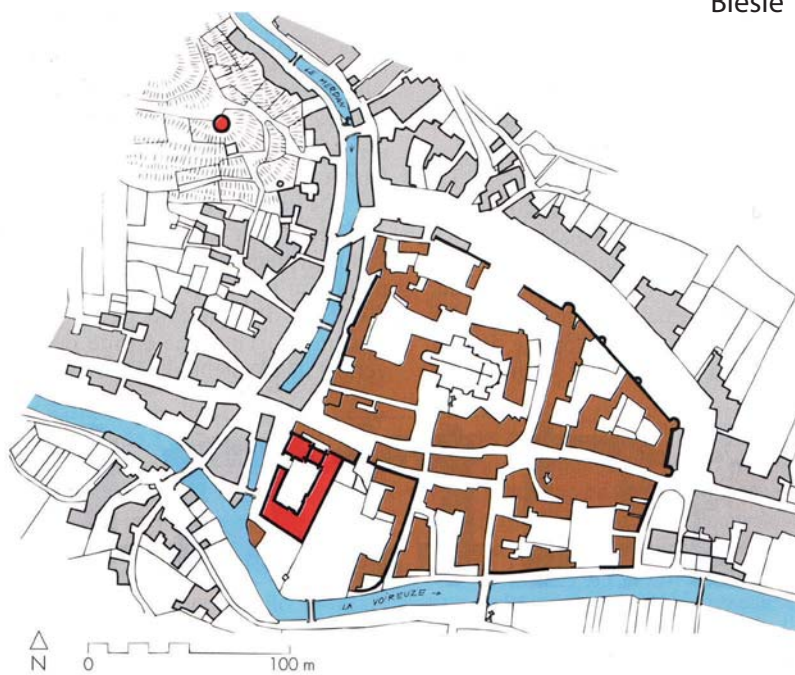
fig. 919. Coupes et plans de l'élévation de la Tour de Blesle. Vues de la tour.

### Saugues



- Tour du seigneur (Mercoeur) dite Tour des Anglais
- Bourg castral
- Bourg prieural
- Ville forte à consulat

### Blesle



en rouge : tour de Blesle, et ensemble castral  
(Galland (B.) in Thomas (R.) dir. *Châteaux...* op. cit., p. 72).

fig. 920. Plan cadastral de Saugues avec délimitation des pôles de populations. Interprétation. Plan de Blesle en comparaison (Thomas (R.) dir. *Châteaux de Haute-Loire...* op. cit., p. 72 et p. 354.



Fort près Saugues : maison de Sagnes Longes

1374 : Permission donnée par le seigneur d'Apchier à Jehan et Guillaume Chastels, écuyer, *domicellos*, frères de *Sahnes longes*, de pouvoir édifier une maison ou forteresse : *hospicium sive hospicia inferiora et superiora in fortalicium* audit Sanhes longes ou au Chaillar<sup>1079</sup>.

La maison forte actuelle est un corps de logis quadrangulaire cantonné de tours circulaires aux angles et couronnés sur son ensemble d'un chemin de ronde couvert reposant sur des mâchicoulis sur consoles et linteau en accolade (fig. 921).

Les percements des baies et le portail sont d'époque moderne à classique.

1079 Vinols (J.-B.-L. de), « Servières..., 1870-1871.




fig. 921. Château du Fort. Vinols (J.-B.-L. de), « Servières..., op. cit. Saugues.

### Maison forte de Servières

1327 : *castrum*<sup>1080</sup>.

1485 : Accord du seigneur, Jean de Chastel et des habitants de Servières sur l'édification d'une chapelle ou église au lieu de Servières<sup>1081</sup>.

1583-1585 : Le sieur de Servières obtient la dispense de la garde de la ville de Saugues pour garder sa demeure<sup>1082</sup>.

Claude de Chastel met sa famille en sécurité dans une tour ou fort voisine de Servières appelée « Giberges ».

---

1080 Archives départementales de la Lozère G98.

1081 Ausserve-Berranger (D.), « Monument en péril, le château de Servières... », 1994.

1082 Vinols (J.-B.-L. de), « Servières... », 1870-1871.

### Maison forte d'Ombret

1330 : Démembrement des fiefs d'Hugues de Saugues<sup>1083</sup>.

1791 : « un corps de domaine dit d'Ombret consistant en un château fort, grange, écurie, chapelle, cour et jardin »<sup>1084</sup>.

Un corps de logis rectangulaire est flanqué d'une grosse tour d'escalier à l'angle nord-est.

L'élévation ouest comporte une latrine en encorbellement située en milieu de façade, sous le couronnement de mâchicoulis sur console et linteau en accolade qui relie des échauguettes sur les angles (fig. 922).

La grosse tour d'escalier est une adjonction de 1591 (date gravée) sur un corps de bâtiment pouvant s'inscrire dans une fourchette chronologique allant du XIV<sup>e</sup> au XV<sup>e</sup> s. Par analogie aux mâchicoulis du Fort des Saignes, qui peuvent avoir été édifiés après 1375, on peut resserrer la fourchette chronologique à 1375-1415.

1083 Fabre (abbé F.), *Notes historiques sur Saugues...*, 1899.

1084 Brochier (A.), *op. cit.*, p. 864.




fig. 922. Château d'Ombret. Fabre (abbé F.), *Notes historiques sur Saugues...*, 1899. Saugues.

### Mas de Pouzas

1217 : Lieu<sup>1085</sup>.

1298 : *mansus*<sup>1086</sup>.

Il s'agit d'un logis rectangulaire en granit. La façade sud comporte une tour d'escalier percée d'ouvertures de tir. Le portail renaissance porte la date de 1587 (fronton).

---

1085 Chassaing (A.), Jacotin (A.), *op. cit.*

1086 *Ibidem.*

Site de Montchauvet

1030 : Famille<sup>1087</sup>.

1223 : Seigneurs de Montchauvet.

1336 : Guillaume de Montchauvet, bailli de Saugues.

L'étude et la fouille de ce site a été lancée à la suite de prospection thématiques sur l'habitat déserté dans les environs de Saugues, menée vers 1996-1997<sup>1088</sup>.

Un village s'étend dans une basse-cour subordonnée à un enclos castral dans une occupation comprise entre le X<sup>e</sup> et le XII<sup>e</sup> s. Les campagnes de fouilles ont surtout porté sur l'habitat de la basse-cour, mettant en évidence des « cases » de type maison longue avec séparation interne (35 maisons)<sup>1089</sup>.

L'enclos castral comporte quatre petits bâtiments de pierre accolés (fig. 923).

1087 Raymond (J.), Sermet (C.), *Inventaire des sites désertés... op. cit.*

1088 *Ibidem.*

1089 Raymond (J.), Sermet (C.), « Vie quotidienne... op. cit.

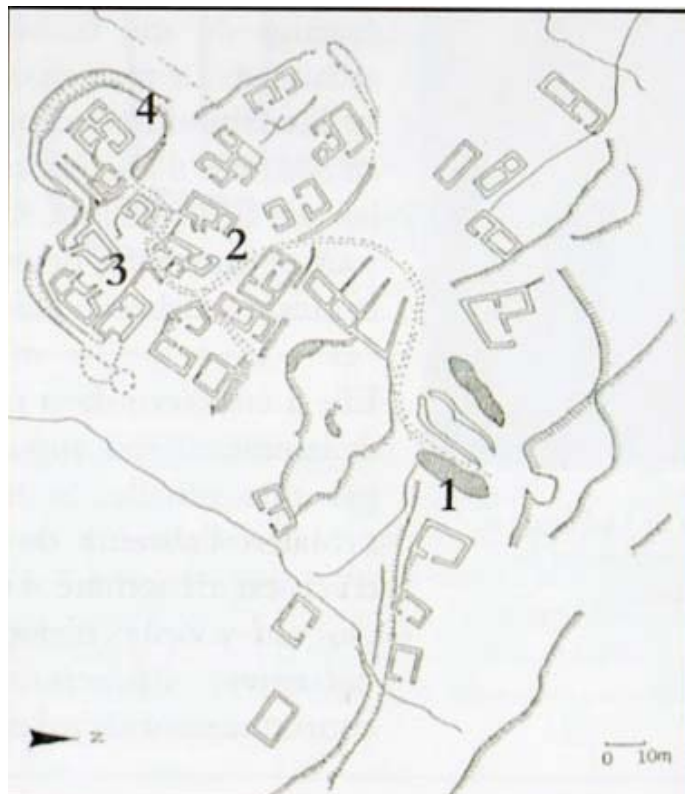
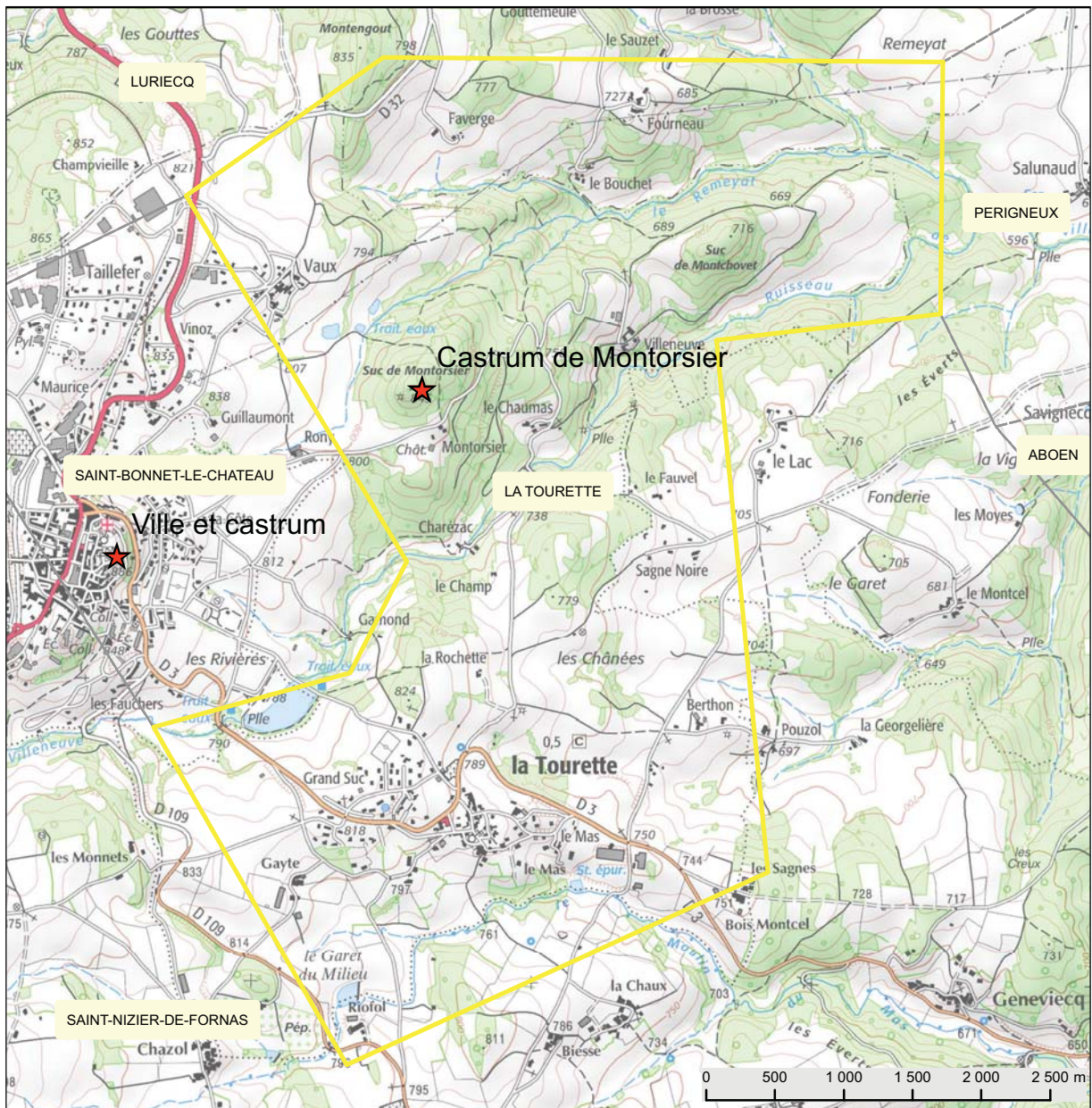
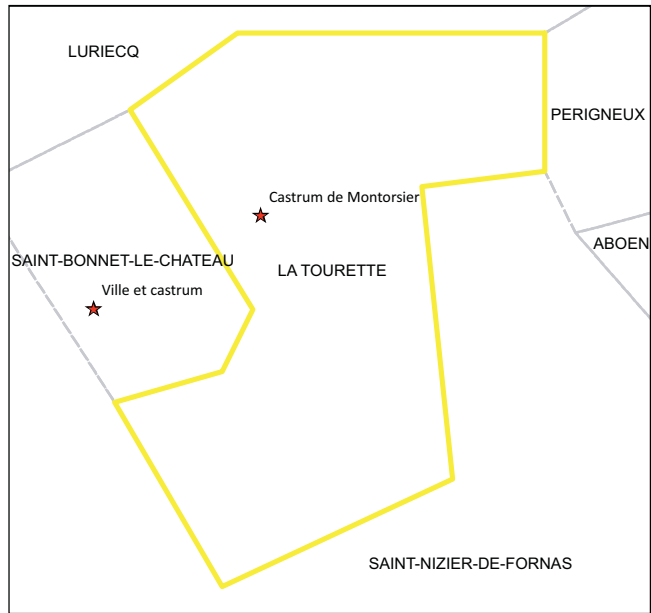
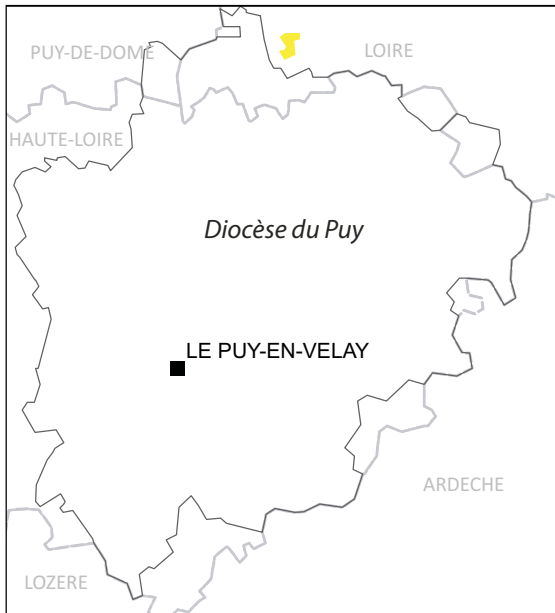


fig. 923. Plan général du site de Montchauvet : 1 : bourg extérieur, 2 bourg dans enceinte, 3 et 4 ensemble castral des X<sup>e</sup>-XII<sup>e</sup> s.



### La Tourette (Loire)

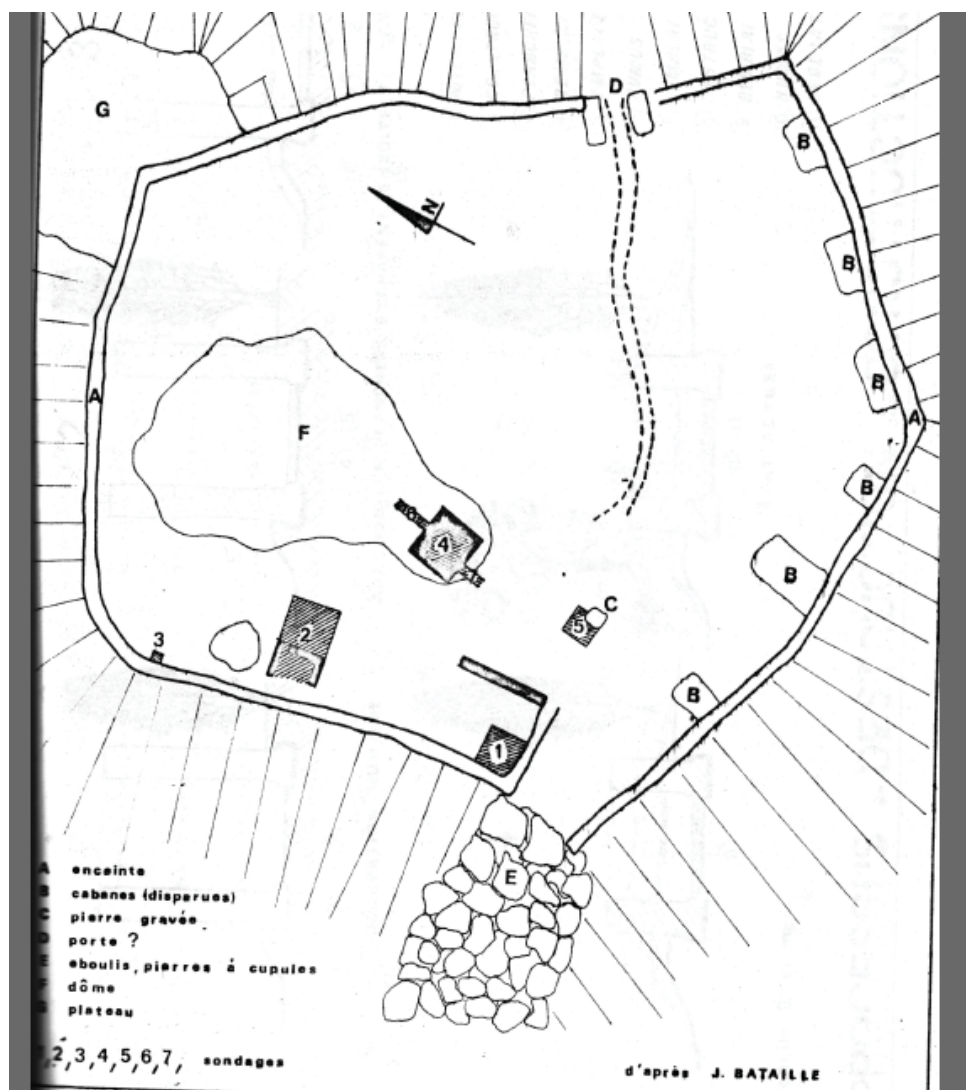


Castrum de Montorsierca. XI<sup>e</sup> s. tour (fouilles).1318 : lieu<sup>1090</sup>.

Le *castrum* de Montorsier au lieu-dit la Tourette à Saint-Bonnet-le-château (Loire), a fait l'objet de fouilles dans les années 1976-1978<sup>1091</sup>. Il a été mis en évidence une tour carrée de 4,5 x 4,5 m de côté sur une élévation de 2,5 m dans une chronologie envisagée entre le XI<sup>e</sup> et le XIII<sup>e</sup> s. (chronologie envisagée notamment par un denier de l'archevêque de Vienne). Une enceinte l'entoure vraisemblablement, elle est signalée par un sondage ; on ne connaît pas son tracé exact, comme au Mézenc (Les Estables). Des « cabanes » y sont accolées (fig. 924).

1090 Marteau (D.), « Montorcier... », 1976.

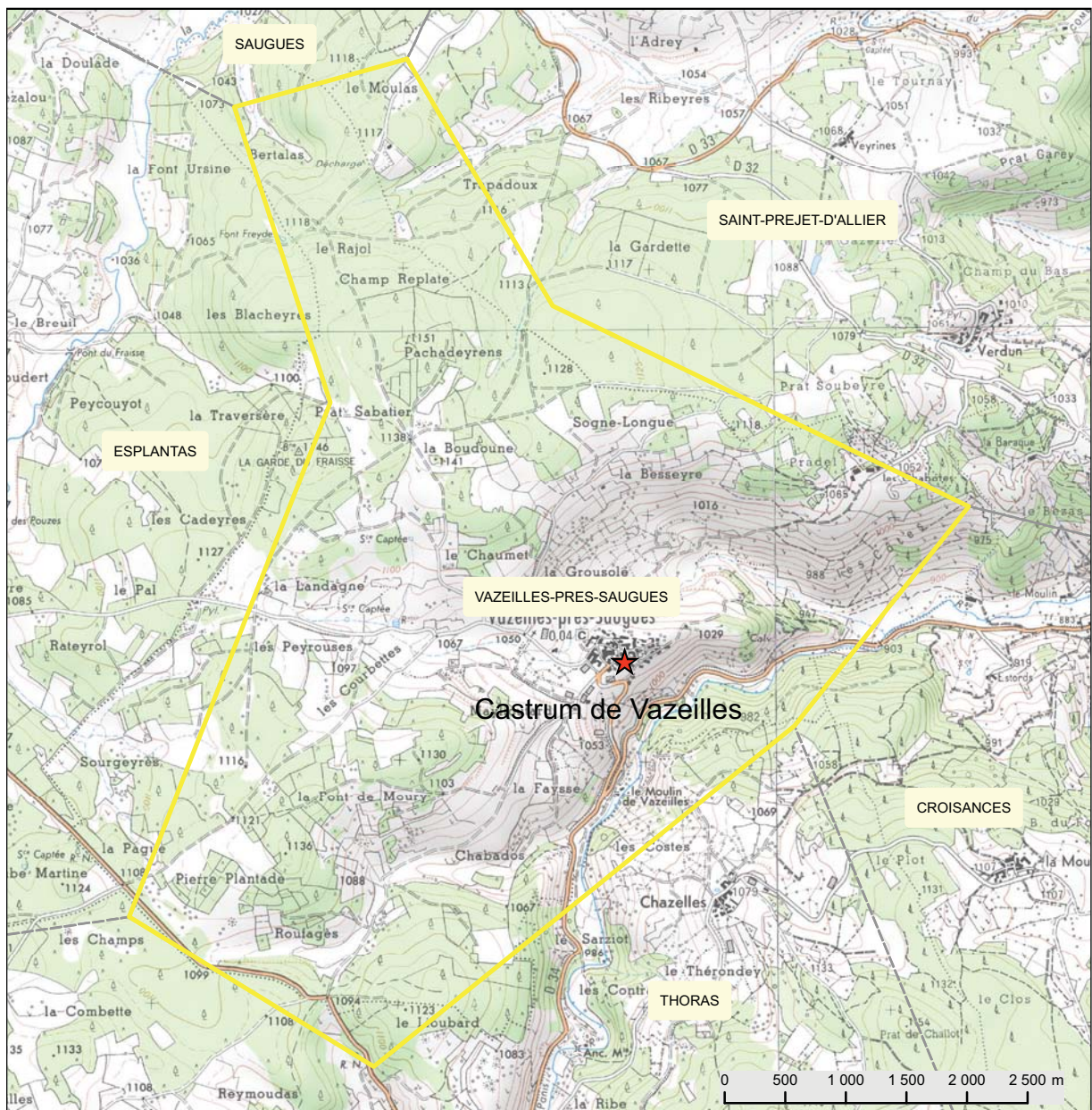
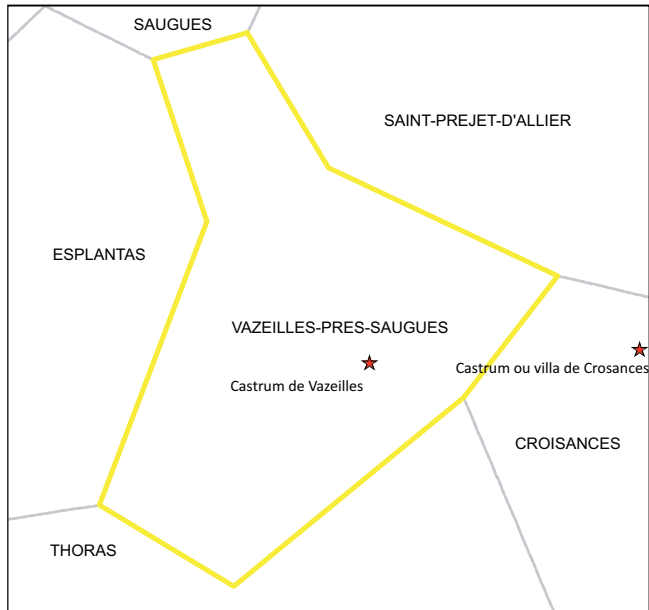
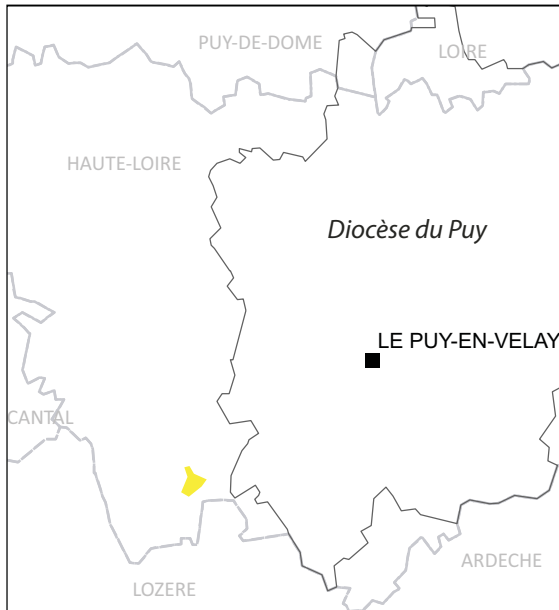
1091 Marteau (D.), « Montorcier... », 1976 et Marteau (D.), « Montorcier... », 1978.



ifg. 924. Plan de la fouille de 1976. Marteau (D.), « Montorcier... », 1976.



### Vazeilles-près-Saugues



Castrum de Vazeilles

1238 : *ecclesia*<sup>1092</sup>.

1257 : *fortalicia*<sup>1093</sup>.

1257 : Marguerite de Montlaur et son fils Héraclé d'un côté et Béraud de Mercoeur et sa fille Alixente d'autre part ; au sujet du *castrum* de Prades, Saint-Privat, Saint-Didier, Vazeilles, Villaret (Chanaillles ?), Thoras, Crosances, Mirmande<sup>1094</sup>.

Non prospecté.

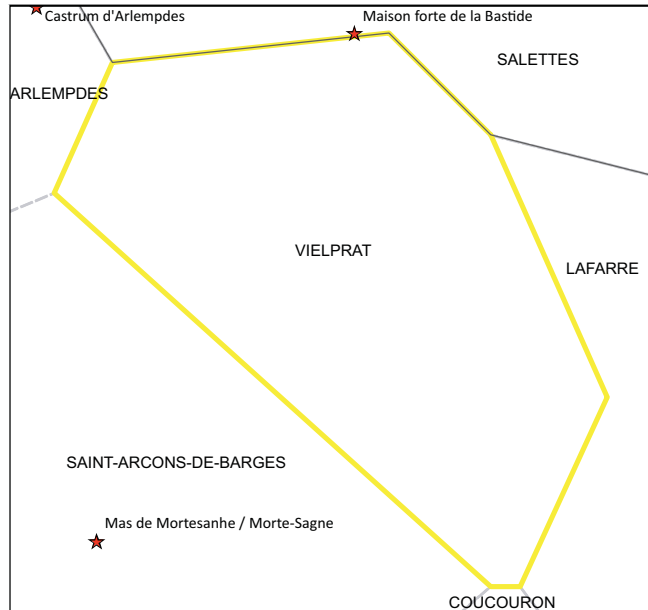
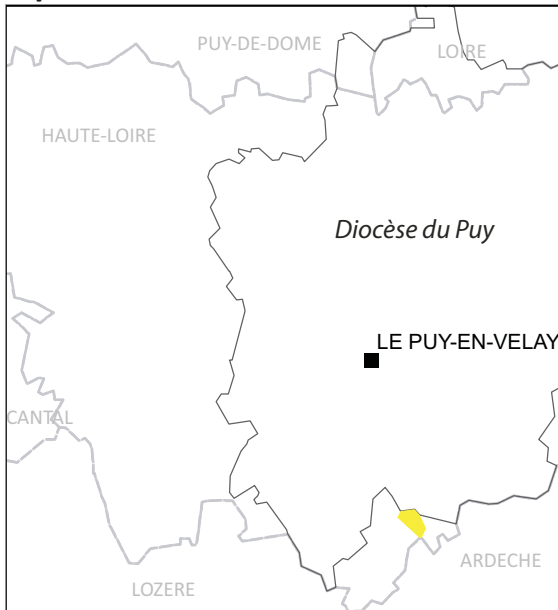
---

1092 Chassaing (A.), Jacotin (A.), *op. cit.*

1093 *Ibidem.*

1094 Baluze (É.), *op. cit.*, p. 87-88.

### Vielprat



### Maison forte de la Bastide

1225 : W. de Velprat, chevalier<sup>1095</sup>.

1284-1289 : Marquèze de Vielprat, est prieure au couvent de Vals près le Puy<sup>1096</sup>.

1462 : lieu<sup>1097</sup>.

L'édifice comporte une tour circulaire imposante comportant un crénelage d'époque indéterminée.

Dans les environs, le mas de Testud comprenant une échauguette (cité en 1521)<sup>1098</sup>.

---

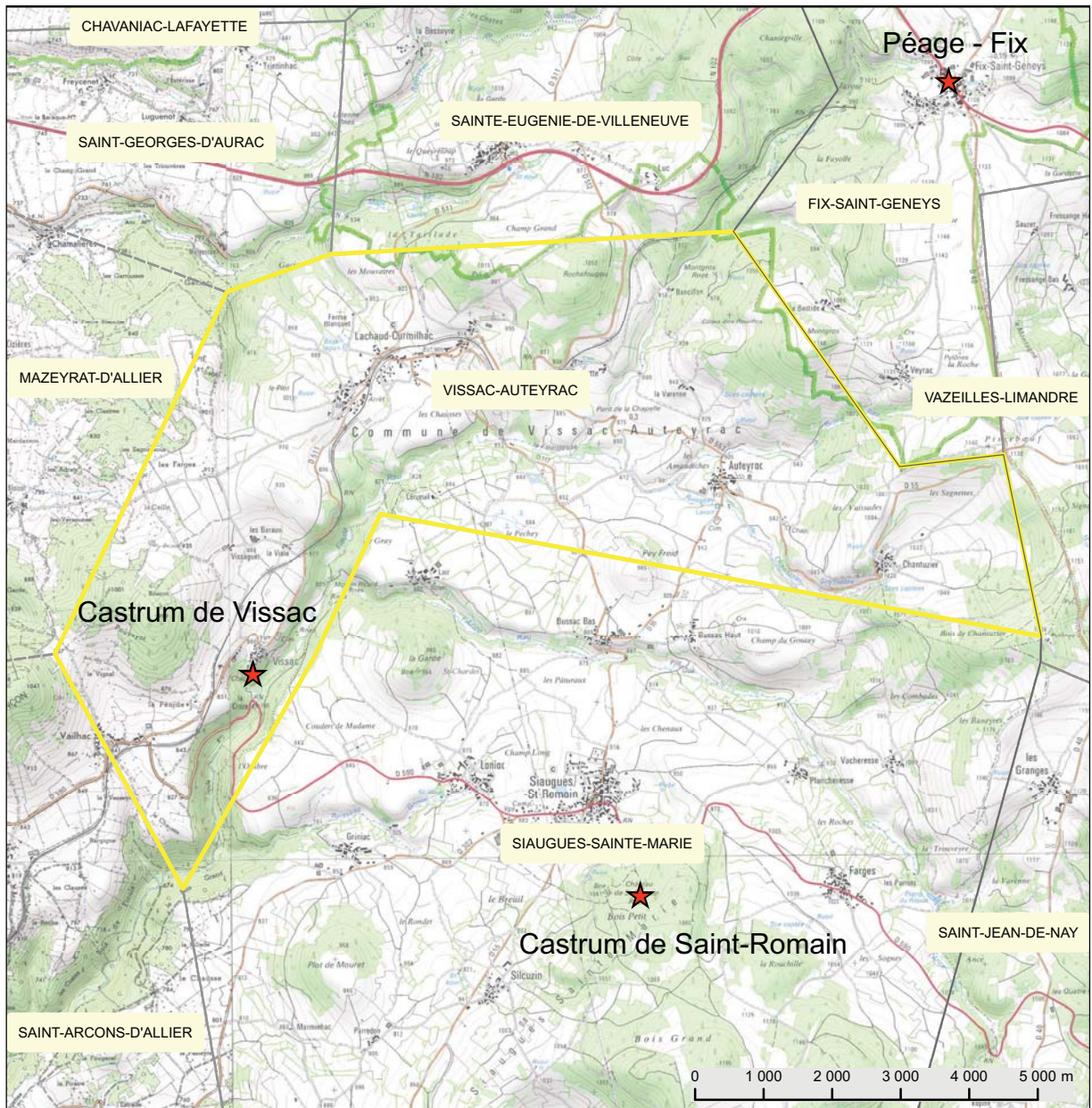
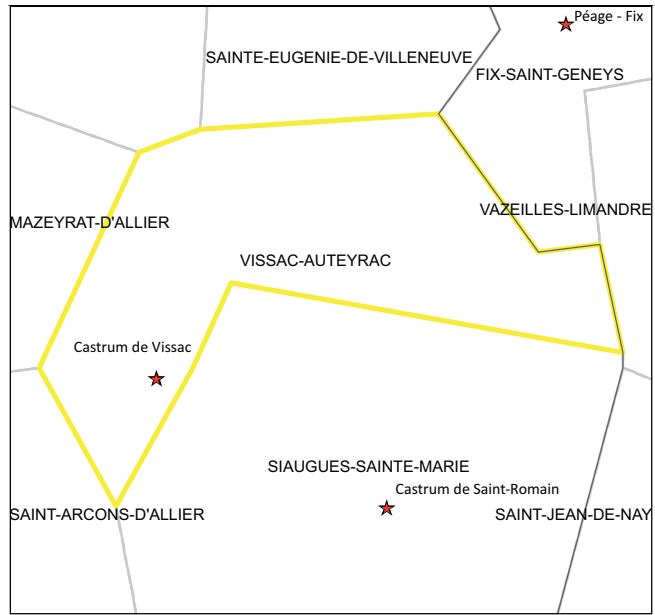
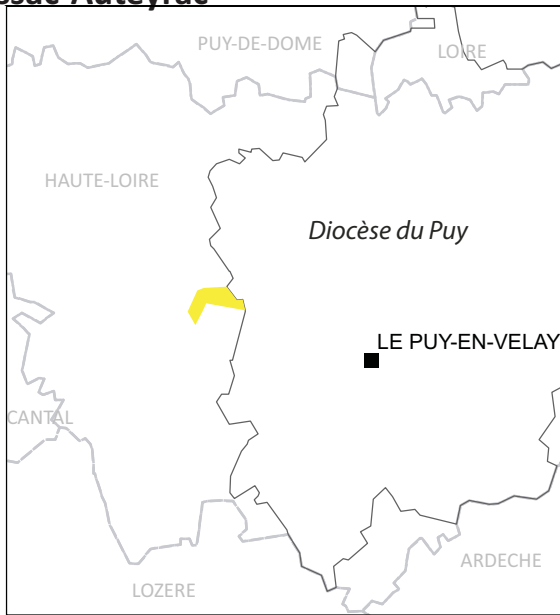
1095 Jourda de Vaux (G. de), *Le nobiliaire... op. cit.*, t. 7, p. 136 art. Vielprat.

1096 *Ibidem*.

1097 Chassaing (A.), Jacotin (A.), *op. cit.*

1098 *Ibidem*.

### Vissac-Auteyrac



Castrum de Vissac

900 : *villa*<sup>1099</sup>.

1247-1248 : Un chanoine du Puy contre *Stephanus* de Vissac<sup>1100</sup>.

1269 : *castrum*<sup>1101</sup>. Rémission de ce château à l'évêque du Puy par Alphonse de Poitiers.

1272 : *mandamentum castris de Vissac*<sup>1102</sup>.

1310 : Hommage par noble Hugon de Vissac, chevalier, du diocèse de Clermont, reconnaît tenir en fief dudit évêque [du Puy], sa part, parerie et juridiction du château de Vissac, à l'exception de sa forteresse au lieu de la Bastide, mandement de Vissac, qu'il dit relever du vicomte de Polignac<sup>1103</sup>.

1339 : Étienne II de Vissac, chancelier de France<sup>1104</sup>.

1385 : Hommage par Étienne de Vissac à l'évêché du Puy pour le *castrum Montis Regalis* (Montréal) et celui de Vissac<sup>1105</sup>.

1988 : Effondrement partiel de l'édifice<sup>1106</sup>.

L'église est médiévale (romane) ; le parcellaire ne conserve pas la trace d'un habitat ancien resserré autour de l'édifice religieux. Le petit édifice rectangulaire construit en moellons de basalte et de brèche volcanique domine un cours d'eau (la Fioule) sur une plateforme rocheuse (fig. 925). Il subsiste un pan de mur ruiné comprenant une échauguette d'angle sur console et arc et les corbeaux d'une seconde. La porte d'entrée est un portail Renaissance (volute) défendu par des ouvertures de tirs pour mousquet. Le couronnement défensif d'échauguettes conservé du logis disparu évoque une tour quadrangulaire similaire à celles des XIV<sup>e</sup> s. XV<sup>e</sup> s. aperçues en Velay (Poinsac à Coubon, Séneujols, etc). Une petite fenêtre trilobée bouchée évoque cette chronologie (fig. 926).

---

1099 Chassaing (A.), Jacotin (A.), *op. cit.*

1100 Teulet (A.), *Layettes du Trésor des Chartes...*, *op. cit.*, t. 3, n°3633.

1101 Payrard (abbé J.-B.), « Extraits d'un inventaire des titres de l'évêché du Puy... *op. cit.*

1102 Payrard (abbé J.-B.), « Documents inédits concernant les différends des évêques du Puy..., *op. cit.*

1103 Lascombe (A.), *op. cit.*, art. Retournac.

1104 Thouin (S.), Galland (B.), Corvisier (C.), *Haute-Loire, édifices en péril... op. cit.*

1105 Chassaing (A.), *Spicilegium Brivatense... op. cit.*, n°153 p. 429-431.

1106 Thouin (S.), Galland (B.), Corvisier (C.), *Haute-Loire, édifices en péril... op. cit.*



fig. 925. Vue générale du bourg de Vissac depuis l'ouest. Vissac.



fig. 926. Vue du pan de mur occidental conservé avec écahugette. Vissac.





## Liste des figures

fig. 530. Vue générale de la face nord de la tour de Jonchères. Rauret.....	14
fig. 531. Vue générale de la face est du site : en arrière-plan la tour quadrangulaire, en premier plan la tour d'escalier Jonchères. Rauret. ....	14
fig. 532. Plan du site de Jonchères publié dans Thomas (R.) dir. Châteaux... op. cit., Rauret. ....	14
fig. 533. Tour d'angle à usage de latrines, en granit et logi sud du corps de logis. Jonchères. Rauret. ....	14
fig. 534. Vue générale di mas de Joncherette. Rauret. ....	15
fig. 535. Plan de Retournac. Cadastre napoléonien 1834.....	19
fig. 536. Plan du castrum d'Artias publié dans Thomas (R.) dir. Châteaux... op. cit., Retournac.....	21
fig. 537. Vue du site au début du XX <sup>e</sup> siècle. Sagnard (J.), op. cit. Artias. Retournac.....	22
fig. 538. Chapelle d'Artias. Retournac.....	22
fig. 539. Logis d'Artias ruinés. Retournac.....	22
fig. 540. Vue de la tour ouest. Artias. Retournac.....	22
fig. 541. Vue de la tour nord. Artias. Retournac. ....	22
fig. 542. Face sud de Chabanolles. Retournac. ....	24
fig. 545. Détail de la canonnière à redent. Chabanolles. Retournac.....	24
fig. 543. Tour nord-ouest et canonnière en trou de serrure. Chabanolles. Retournac. ....	24
fig. 544. Détails des corbeaux de la bretèche en face sud. Chabanolles. Retournac. ....	24
fig. 546. Face ouest avec bretèche. La Bourrange. Retournac.....	25
fig. 547. Face est côté Loire. La Bourrange. Retournac. ....	25
fig. 548. Façade sud de Mercuret. Retournac.....	26
fig. 549. Pigeonnier restauré de Mercuret. Retournac. ....	26
fig. 550. Vue avant restauration (Sagnard (J.), op. cit. ) Mercuret. Retournac.....	26
fig. 551. Échauguette sur corbeaux. Ribes. Retournac.....	27
fig. 552. Élévation et interprétation des niveaux de la tour de Roche. Roche-en-Régnier. ....	35
fig. 553. Plan du bourg et du caput castrum de Roche sur fond de cadastre napoléonien 1816 . Roche-en-Régnier. ....	36
fig. 554. Pan nord de la muraille du bourg. Roche-en-Régnier. ....	36
fig. 555. Porte tronquée du bourg (n° 3 sur le plan général). Roche-en-Régnier. ....	37
fig. 556. Détail du départ de l'arc de la porte. Roche-en-Régnier. ....	37
fig. 557. Tour d'angle orientale. Roche-en-Régnier. ....	37
fig. 558. Détail de l'archère avec fente de visée. Roche-en-Régnier.....	37
fig. 559. Retour de la muraille vers l'ouest depuis la tour. Roche-en-Régnier. ....	37
fig. 560. Pan sud de la muraille du bourg avec pigeonnier. Roche-en-Régnier. ....	37
fig. 561. Vue générale de l'église Saint-Maurice à Saint-Maurice de Roche (googlemaps). Roche-en-Régnier. ....	38
fig. 562. Vignette de l'Armorial de Revel. Laffont (P.-Y.) dir. L'Armorial... op. cit., p. 320. Rozier-Côtes-d'Aurec.....	41
fig. 563. Extrait du cadastre napoléonien 1823. Bourg de Rozier. ....	41
fig. 564. Plan restitué. . Laffont (P.-Y.) dir. L'Armorial... op. cit., p. 322. Rozier-Côtes-d'Aurec. ....	41
fig. 565. Accès fortifié du flanc sud. Chalencon. ....	47
fig. 566. Porte d'accès au caput castrum. Chalencon.....	47
fig. 567. Détail d'une ouverture pour le tir flanquant la porte. Chalencon.....	47
fig. 568. Seconde ouverture pour le tir sur la courtine. Chalencon.....	47
fig. 569. Seconde porte d'accès au caput castrum. Chalencon. ....	47
fig. 570. Avant-corps doté de petites tours circulaires. Chalencon. ....	47
fig. 571. Élévation et interprétation des niveaux de la tour circulaire du caput castrum. Chalencon.....	48
fig. 572. Vue générale du site haut (caput castrum). Chalencon. ....	49
fig. 573. Dessin anonyme du castrum de Chalencon (XIX <sup>e</sup> -XX <sup>e</sup> s. ?). Saint-André-de-Chalencon. ....	49
fig. 575. Cheminée romane. Rouget (A.), op. cit. Bibliothèque Municipale du Puy-en-Velay. Fonds Cortial. Chalencon. ....	49
fig. 574. Les maisons du bourg. Chalencon. ....	50

fig. 576. Plan du castrum, localisation et évolution du bourg. Chalencon.....	51
fig. 577. Extrait du plan cadastral de 1836 de Saint-Christophe-sur-Dolaison. ....	56
fig. 578. Vue générale de l'église Saint-Rémy. Googlemaps. Saint-Christophe-sur-Dolaison.....	56
fig. 579. Détail de la plateforme sommitale située à l'arrière du clocher. Église de Saint-Rémy. Saint-Christophe-sur-Dolaison. ....	56
fig. 580. Vue de la façade est de la Tour Saint-Christophe. Saint-Christophe-sur-Dolaison. ....	57
fig. 581. Vue de la bâtisse seigneuriale incluant peut-être une tour. Face sud. Saint-Didier-d'Allier.....	61
fig. 582. Vue de la face nord de la bâtisse seigneuriale. Saint-Didier-d'Allier.....	62
fig. 583. Vue du bourg castral. Saint-Didier-d'Allier. ....	62
fig. 584. Extrait du plan cadastral de 1838. Saint-Didier-d'Allier. ....	62
fig. 585. Restitution des espaces fortifiés de la ville sur fond de cadastre napoléonien (s.d.). Saint-Didier-en-Velay..	69
fig. 586. Vue de l'église de Saint-Didier-en-Velay.....	70
fig. 587. Vue de la tour-clocher, partie haute de l'église de Saint-Didier-en-Velay.....	70
fig. 588. Vue de la tour-clocher, partie basse de l'église de Saint-Didier-en-Velay.....	70
fig. 589. Vue du chevet de l'église de Saint-Didier-en-Velay. ....	70
fig. 590. Vue de la tour-porche. Sainte-Sigolène.....	74
fig. 591. Vue générale de la partie correspondant au bâti le plus ancien du bourg. Sainte-Sigolène.....	74
fig. 592. Extrait du cadastre napoléonien de 1810. Sainte-Sigolène. ....	74
fig. 593. Carte postale du début du XX <sup>e</sup> s. J. Doupsis, éditeur, Monistrol. Collection Privée. La Tour. Sainte-Sigolène..	76
fig. 594. Vue générale du pic rocheux. La Tour. Sainte-Sigolène.....	76
fig. 595. Vue générale d'un fossé aménagé en deçà du pic rocheux. La Tour. Sainte-Sigolène.....	76
fig. 596. Vue générale de la plateforme supportant des logis faisant face à l'éperon. Carte postale du début du XX <sup>e</sup> s. J. Doupsis, éditeur, Monistrol. Collection Privée. La Tour. Sainte-Sigolène. ....	76
fig. 597. Vue rapprochée de la tour d'escalier du logis situé en arrière-plan de la figure précédente. Carte postale du début du XX <sup>e</sup> s. J. Doupsis, éditeur, Monistrol. Collection Privée. La Tour. Sainte-Sigolène.....	76
fig. 598. Vue de la tour est, face sud. Le Villard de Sainte-Sigolène. ....	78
fig. 599. Vue de la tour est, face est. Le Villard de Sainte-Sigolène. ....	78
fig. 600. Vue générale de la tour sud. Le Villard de Sainte-Sigolène.....	78
fig. 601. Canonnière bouchée de la tour sud. Le Villard de Sainte-Sigolène.....	78
fig. 602. Date gravée sur la fenêtre de la tour sud. Le Villard de Sainte-Sigolène. ....	78
fig. 603. Vue générale de la maison forte de Pralas ou Pranlas. Saint-Front.....	82
fig. 604. Restitution des espaces clos du site sur le fond de cadastre napoléonien de 1820. Saint-Geney-près-Saint-Paulien.....	86
fig. 605. Maison médiévale du bourg. Saint-Geney-près-Saint-Paulien. ....	86
fig. 606. Vue générale de l'enceinte du front est. Saint-Geney-près-Saint-Paulien. ....	86
fig. 607. Vue de la base de l'enceinte, probablement d'origine. Saint-Geney-près-Saint-Paulien. ....	87
fig. 608. Détail des corbeaux de mâchicoulis. Saint-Geney-près-Saint-Paulien.....	87
fig. 609. Piédroit de la porte nord. Saint-Geney-près-Saint-Paulien.....	87
fig. 610. Piédroit de la porte ouest. Saint-Geney-près-Saint-Paulien. ....	87
fig. 611. Cliché aérien du bourg montrant la tour rectangulaire encore en élévation. Collection Privée. Saint-Geney-près-Saint-Paulien.....	87
fig. 612. Cadastre napoléonien. Moulineuf et Ville. 1809. ....	93
fig. 613. Vue de la face sud. Moulineuf-Ville. ....	93
fig. 614. Vue de la face nord et ouest. Moulineuf-Ville. ....	94
fig. 615. Vue de la face est. Moulineuf-Ville. ....	94
fig. 616. Plan sans échelle mais annoté en mesure, du château du Villard de Saint-Vidal (archives privées). ....	98
fig. 617. Logis nord : tour sud de la façade ouest. Le Villard de Saint-Vidal. ....	98
fig. 618. Logis nord : tour nord de la façade ouest. Le Villard de Saint-Vidal. ....	98
fig. 619. Ogives de l'ancienne galerie d'ogives de la cour centrale (archives privées). Le Villard de Saint-Vidal. ....	99
fig. 620. Logis sud : canonnière de la tour sud-est. Le Villard de Saint-Vidal.....	99

fig. 621. Logis sud : étage sommital de la tour sud-ouest. Le Villard de Saint-Vidal.....	99
fig. 622. Vue générale de la maison de la Coste depuis l'est. La Coste-Saint-Germain.....	101
fig. 623. Détail de la canonnière à la française. La Coste-Saint-Germain.....	101
fig. 624. Détail de l'échauguette. La Coste-Saint-Germain.....	101
fig. 625. Détail du portail d'entrée. La Coste-Saint-Germain.....	101
fig. 626. Détail du pigeonnier de l'escalier. La Coste-Saint-Germain.....	101
fig. 627. Vue de l'église et du clocher. Saint-Germain-Laprade.....	104
fig. 628. Vue du château de bourg prise depuis le clocher de l'église (depuis le sud). Saint-Germain-Laprade.....	104
fig. 629. Vue du château depuis le nord. Saint-Germain-Laprade.....	104
fig. 630. Plan cadastral actuel du bourg. Saint-Germain-Laprade.....	104
fig. 631. Cadastre napoléonien 1808. Le Pin.....	106
fig. 632. Face sud-est de la maison forte du Pin.....	106
fig. 633. Détail des corbeaux des échauguettes. Le Pin.....	106
fig. 634. Face nord-ouest. Détail de la bretèche. Le Pin.....	106
fig. 635. Vue zénithale du site de Servissas (IGN Géoportail).....	109
fig. 636. Vue du piton basaltique de Servissas depuis l'ouest.....	109
fig. 637. Plan du bourg issu du cadastre napoléonien 1838 et vue de l'église. Saint-Haon.....	112
fig. 638. Vue zénithale du site castral de Rochefort-Les Thors- Saint-Haon annoté (fond de plan IGN Géoportail).....	114
fig. 639. Vue du site vers l'ouest. Rochefort-Les Thors.....	114
fig. 640. Plateforme occidentale avec logis. Rochefort-Les Thors.....	114
fig. 641. Pan de murs d'un logis ? Rochefort-Les Thors.....	114
fig. 642. Petite tour circulaire flanquant la courtine ? Rochefort-Les Thors.....	114
fig. 643. Tour circulaire la plus à l'est. Rochefort-Les Thors.....	114
fig. 644. Plan annoté. Dossier de l'Inventaire. Base Mérimée. Montagnac. Saint-Hilaire-Cusson-la-Valmitte.....	117
fig. 645. Façade est. Cliché issu du dossier de l'Inventaire. Base Mérimée. Montagnac. Saint-Hilaire-Cusson-la-Valmitte. 117	117
fig. 646. Façade sud : tours et pont-levis. Dossier de l'Inventaire. Base Mérimée. Montagnac. Saint-Hilaire-Cusson-la- Valmitte.....	117
fig. 647. Extrait du cadastre napoléonien de 1824. Dossier de l'Inventaire. Base Mérimée. Montagnac. Saint-Hilaire-Cus- son-la-Valmitte.....	117
fig. 648. Vue générale de la maison forte de la Champ. Saint-Hostien.....	120
fig. 649. Tour dite du prieuré située dans le bourg. Saint-Hostien.....	120
fig. 650. Plan interprétatif du site de Cereix tiré de Romeuf (A.), « Aux marges de l'Auvergne et du Velay, le château de Cereix..., 2005, p. 139.....	123
fig. 651. Plan du bâtiment encore en élévation du site de Cereix tiré de Romeuf (A.), « Aux marges de l'Auvergne et du Velay, le château de Cereix..., op. cit., p. 137.....	123
fig. 652. Vue générale de la tour circulaire septentrionale. Cereix.....	123
fig. 653. Extrait du cadastre napoléonien de 1838 pour Saint-Jean-Lachalm.....	126
fig. 654. Vue générale de l'église prieurale. Saint-Jean-Lachalm.....	126
fig. 655. Vue de la tour d'accès au clocher. Saint-Jean-Lachalm.....	126
fig. 656. Vue générale de la maison forte de Séjallières. Saint-Jean-Lachalm.....	129
fig. 657. Détail de la porte à accolade. Maison forte de Séjallières. Saint-Jean-Lachalm.....	129
fig. 658. Vue de la maison du commandeur à Belvezet en 1993 avant destruction. Thomas (R.) dir. Châteaux... op. cit., p. 308. Saint-Jean-Lachalm.....	130
fig. 659. Vue de la maison forte de Rossignol. Thomas (R.) dir. Châteaux... op. cit., p. 309. Saint-Jean-Lachalm.....	131
fig. 660. Extrait du cadastre napoléonien de 1831. Saint-Jeures.....	134
fig. 661. Vue d'un logis de la maison forte des Crozes. Saint-Jeures.....	135
fig. 662. Vue de l'entrée la maison forte des Crozes. Saint-Jeures.....	135
fig. 663. Vue du logis de la maison forte des Changeas. Saint-Jeures.....	136
fig. 664. Vue de la tour circulaire flanquant la maison forte des Changeas. Saint-Jeures.....	136

fig. 665. Vue de la face sud de la maison forte de Salcrupt. Saint-Jeures. ....	137
fig. 666. Vue de la face nord de la maison forte de Salcrupt. Saint-Jeures. ....	137
fig. 667. Vue zénithale du castrum de Chapteuil (IGN Géoportail) .....	142
fig. 668. Tour quadrangulaire sommitale. Chapteuil. ....	142
fig. 669. Tour de Bacelles. Chapteuil. ....	142
fig. 670. Porte principale. Vue extérieure. Chapteuil. ....	143
fig. 671. Porte principale. Vue depuis l'intérieur du site. Chapteuil. ....	143
fig. 672. Porte principale. Détail de la porte à vantaux et barres. Chapteuil. ....	143
fig. 673. Chevet fortifié de l'église collégiale ? Saint-Julien-Chapteuil. ....	144
fig. 674. Carte des possessions castrales des Chapteuil rendues en hommage en 1213. ....	144
fig. 675. Vue générale de la chapelle de Glavenas. ....	149
fig. 676. Vue de Mortessaigue au début du XX <sup>e</sup> s. Sagnard (J.), op. cit. ....	150
fig. 677. Vue de la face nord de Mortessaigue. ....	151
fig. 678. Vue de la face sud de Mortessaigue. ....	151
fig. 679. Vue d'un des côtés de Mortessaigue. ....	151
fig. 680. Vue de Vaux avant restauration Sagnard (J.), op. cit. ....	152
fig. 681. Castrum de Lignon. Rouget (A.), op. cit. Bibliothèque Municipale du Puy-en-Velay. Fonds Cortial. Saint-Maurice-de-Lignon. ....	156
fig. 682. Vue d'un pan de mur du logis-tour rectangulaire à Lignon. Saint-Maurice-de-Lignon. ....	156
fig. 683. Détail des empottements du premier niveau et le départ d'arc d'un passage accolé. Lignon. Saint-Maurice-de-Lignon. ....	156
fig. 684. La Tour Maubourg. Saint-Maurice-de-Lignon. ....	158
fig. 685. Restitution des espaces médiévaux possibles sur fond de cadastre napoléonien (ca. 1813). Saint-Pal-de-Chalencon. ....	162
fig. 686. Porte nord (n°1) sur le plan de la figure précédente. Saint-Pal-de-Chalencon. ....	163
fig. 687. Porte sud (n°2). Saint-Pal-de-Chalencon. ....	163
fig. 688. Tour flanquant la porte sud. Saint-Pal-de-Chalencon. ....	163
fig. 689. Porte ouest (n°3). Saint-Pal-de-Chalencon. ....	163
fig. 690. Tour clocher de l'église. Saint-Pal-de-Chalencon. ....	164
fig. 691. Grosse tour sud-ouest. Saint-Pal-de-Chalencon. ....	164
fig. 692. Grosse tour sud-ouest. Saint-Pal-de-Chalencon. ....	164
fig. 693. Détail d'une canonnière de la base de la grosse tour. Saint-Pal-de-Chalencon. ....	164
fig. 694. Cheminée du second niveau de la grosse tour. Saint-Pal-de-Chalencon. ....	165
fig. 695. Cheminée du rez-de-chaussée du logis ouest. Saint-Pal-de-Chalencon. ....	165
fig. 696. Cheminée du premier niveau du logis ouest. Saint-Pal-de-Chalencon. ....	165
fig. 697. Tour d'escalier. Saint-Pal-de-Chalencon. ....	165
fig. 698. Petite tour sud-est Saint-Pal-de-Chalencon. ....	166
fig. 699. Petite tour ouest. Saint-Pal-de-Chalencon. ....	166
fig. 700. Petite tour nord. Saint-Pal-de-Chalencon. ....	166
fig. 701. Vue rapprochée du flanc sud : logis épiscopal en arrière plan, courtine du bourg au premier plan. Saint-Pal-de-Chalencon. ....	166
fig. 702. Extrait du cadastre napoléonien. 1813. Saint-Pal-de-Mons. ....	169
fig. 703. Plan interprété des espaces fortifiés du lieu de Saint-Paulien. Cadastre napoléonien. 1811. ....	181
fig. 704. Vue du réemploi figurant deux sirènes. Proximité de Saint-Paul-hors-les-murs. Saint-Paulien. ....	182
fig. 705. Vue de l'édifice situé au Haut-Solier. Saint-Paulien. ....	182
fig. 706. Vue du confront de maisons cristallisant la muraille sur le flanc nord de Saint-Paulien. ....	182
fig. 707. Vue de la courtine dans laquelle le portail aux Sabots a pu s'ouvrir. Saint-Paulien. ....	182
fig. 708. Église Saint-Paulien vue des côtés sud ouest. Saint-Paulien. ....	183
fig. 709. Église Saint-Paulien vue du chevet. Saint-Paulien. ....	183
fig. 710. Vue du chemin de ronde restauré sur le mur gouttereau nord. Saint-Paulien. ....	183

fig. 711. Vue du chemin de ronde surélevé sur la nef sur le mur gouttereau sud. Saint-Paulien. ....	183
fig. 712. Vue de la coursive dans les combles sur le chemin de ronde sud. Saint-Paulien. ....	183
fig. 713. Vue du bras du transept nord d'époque romane (XI <sup>e</sup> -XII <sup>e</sup> s.) comprenant des réemploi antiques. Saint-Paulien. ....	183
fig. 714. Vue rapprochée de l'arcade-mâchicoulis sur la tour occidentale. Saint-Paulien.....	184
fig. 715. Vue de la tour clocher occidentale depuis l'intérieur de l'église. Saint-Paulien.....	184
fig. 716. Vue des tours du chevet avant destruction : prise de vue avant 1894 : Base Mémoire. Jean-Eugène Durand. Saint-Paulien.....	184
fig. 717. Vue des tours du chevet avant destruction : prise de vue avant 1894 : Base Mémoire. Jean-Eugène Durand. Saint-Paulien.....	184
fig. 718. Plan du site. Thomas (R.) dir. Châteaux... op. cit. La Rochelambert. Saint-Paulien. ....	186
fig. 719. Vue générale de l'édifice côté vallée. La Rochelambert. Saint-Paulien. ....	186
fig. 720. Détail des mâchicoulis. La Rochelambert. Saint-Paulien. ....	186
fig. 721. Portail gothique donnant accès à la maison forte. La Rochelambert. Saint-Paulien. ....	186
fig. 722. Cheminée du XV <sup>e</sup> s. à mouluration contrastée. La Rochelambert. Saint-Paulien. ....	187
fig. 723. Cheminée du XV <sup>e</sup> s. à mouluration courbe. La Rochelambert. Saint-Paulien.....	187
fig. 724. Avant-corps. Portail d'entrée 1578. La Rochelambert. Saint-Paulien.....	187
fig. 725. Site du castrum disparu de Malivernas. Saint-Pierre-Duchamp. ....	190
fig. 726. Vue zénithale du site de Lardeyrol (IGN Géoportail).....	193
fig. 727. Vue d'un pan de mur du castrum de Lardeyrol.....	193
fig. 728. Vue du site d'Eynac.....	194
fig. 729. Vue de la maison forte de Bonneville. ....	196
fig. 730 . Extrait de cartes synthétiques des possessions de Mercoeur en Auvergne in Pacaut (M.), dir., Odilon de Mercoeur, l'Auvergne et Cluny. La « Paix de Dieu » et l'Europe de l'an Mil..., 2002, p. 82.....	203
fig. 731. Photographie du Château de Mercoeur. Archives Privées. 1903. ....	204
fig. 732. Site dans son état actuel vu de l'angle sud-est (cliché 2008). Mercoeur. ....	204
fig. 733. Plan et coupe du site : J.-B. Gallard – G. Roux. Dossier du recensement de l'Inventaire. 1976. Mercoeur. ....	204
fig. 734. Plan de B. Galland (Thomas (R.) dir. Châteaux... op. cit. p. 336). Mercoeur. ....	204
fig. 735. Vue de la tour circulaire sud-ouest depuis l'ouest. Mercoeur. ....	204
fig. 736. Vue de la tour circulaire sud-ouest depuis le sud-est. Mercoeur. ....	205
fig. 737. Vue de la terrasse crénelée. Mercoeur. ....	206
fig. 738. Détail d'une gargouille. Mercoeur. ....	206
fig. 739. Archère-canonnière sous la fenêtre du niveau 3, vue extérieure. Mercoeur. ....	206
fig. 740. Archère-canonnière de l'escalier du niveau 2. Mercoeur. ....	206
fig. 741. Archère-canonnière de la terrasse, vue extérieure. Mercoeur. ....	206
fig. 742. Parapet crénelé avec encoches de la terrasse. Mercoeur. ....	206
fig. 743. Ébrasement interne de la fenêtre à traverse, encoche à droite. Mercoeur. ....	207
fig. 744. Porte à accolade du niveau 3. Mercoeur. ....	207
fig. 745. Ogives de la voûte du niveau 3. Mercoeur. ....	207
fig. 746. Cheminée à manteau droit du niveau 3. Mercoeur. ....	207
fig. 747. Fenêtre trilobée, détail extérieur niveau 4. Mercoeur. ....	207
fig. 748. Fenêtre trilobée, embrasure interne, niveau 4. Mercoeur. ....	207
fig. 749. Portail à pilastre, rez-de-cour. Mercoeur. ....	208
fig. 750. Détail peinture sur la voûte et trace du trou d'homme. Mercoeur. ....	208
fig. 751. Arrachements des murs de courtines sur la tour, vue de l'angle nord-est. Mercoeur. ....	208
fig. 752. Tour d'angle sud-est vue vers l'ouest. Mercoeur. ....	208
fig. 753. Détail corbeaux des huchettes. Mercoeur. ....	208
fig. 754. Détail ouverture circulaire pour le tir au mousquet, extérieur. Mercoeur. ....	209
fig. 755. Détail ouverture circulaire pour le tir au mousquet, embrasure interne. Mercoeur. ....	209
fig. 756. Ouverture pour le tir en réemploi, flanc nord de la tour sud-est. Mercoeur. ....	209

fig. 757. Ouverture pour le tir en réemploi, intérieur mur rez-de-cour. Mercoeur. ....	209
fig. 758. Elévation logis à cheminées du flanc sud. Mercoeur. ....	209
fig. 759. Détail portail sur cour dans la courtine sud. Mercoeur. ....	209
fig. 760. Elévation tour d'escalier. Mercoeur. ....	210
fig. 761. Détail du passage sur trompe, flanc est de la tour d'escalier. Mercoeur. ....	210
fig. 762. Elévation du logis en retour d'équerre du flanc est. Mercoeur. ....	210
fig. 763. Vue depuis le nord, avec la demeure du XVIII <sup>e</sup> s. inachevée. Mercoeur. ....	210
fig. 764. Tour circulaire de Rochegude avec encoches sur rocher. Saint-Privat-d'Allier. ....	212
fig. 765. Chapelle de Rochegude. Saint-Privat-d'Allier. ....	212
fig. 766. Site de Saint-Privat sur extrait de plan de cadastre napoléonien de 1812 et vues issues de Googlemaps. Saint-Privat-d'Allier. ....	214
fig. 767. Vue de la résidence castrale remaniée : front nord. Saint-Privat-d'Allier. ....	216
fig. 768. Vue de la courtine orientale flanquée des deux tours circulaires. Saint-Privat-d'Allier. ....	216
fig. 769. Base de la tour nord-est. Saint-Privat-d'Allier. ....	216
fig. 770. Vue d'un départ de courtine et de circulation haute. Saint-Privat-d'Allier. ....	217
fig. 771. Base de la tour sud-est. Saint-Privat-d'Allier. ....	217
fig. 772. Vue générale dans le courant du XIX <sup>e</sup> s. Sagnard (J.), op. cit. Saint-Romain-Lachalm. ....	220
fig. 773. Extrait du cadastre napoléonien 1812. Saint-Vidal. ....	232
fig. 774. Plan du rez-de-chaussée (auteur : Audiard 1956- documentation de la CRMH). Saint-Vidal. ....	232
fig. 775. Courtine ouest – extérieur. Saint-Vidal. ....	232
fig. 776. Cheminée ouest, salle de la cuisine. Saint-Vidal. ....	232
fig. 777. Façade interne, mur gouttereau sud du logis médiéval. Report des observations du bâti. Saint-Vidal. ....	233
fig. 778. Partie sommitale tour sud-ouest, face interne. Saint-Vidal. ....	233
fig. 779. Cheminée. Saint-Vidal. ....	233
fig. 780. Cheminée de la grande salle. Saint-Vidal. ....	233
fig. 781. Portail d'inspiration Serlio. Saint-Vidal. ....	233
fig. 782. Vue générale du château depuis le verger. Saint-Vidal. ....	234
fig. 783. Tour sud-ouest. Saint-Vidal. ....	234
fig. 784. Courtine ouest – face interne. Saint-Vidal. ....	234
fig. 785. Muraille sud : écurie et tour sud-ouest. Saint-Vidal. ....	234
fig. 786. Détail d'une des faces de l'église, une tour du chevet plat. Saint-Vidal. ....	235
fig. 787. Probable grange médiévale de Lacussol. Saint-Vidal. ....	235
fig. 788. Plan schématique du castrum de Seneuil. Saint-Vincent. ....	239
fig. 789. Vue du promontoire de Seneuil. Saint-Vincent. ....	239
fig. 790. Détail en plan de l'arase de la tour de Seneuil. Saint-Vincent. ....	239
fig. 791. Plan du castrum de Soubrey. Salettes. ....	242
fig. 792. Vue du flanc est de Soubrey. Salettes. ....	243
fig. 793. Vue des ouvertures de tirs flanquant le mur nord de Soubrey. Salettes. ....	243
fig. 794. Vue du flanc sud de Soubrey. Salettes. ....	243
fig. 795. Vue du bâtiment rectangulaire : une fortification moderne à Soubrey. Salettes. ....	243
fig. 796. Extrait du cadastre napoléonien de 1812. Sanssac. ....	246
fig. 797. Hypothèse de restitution de l'espace du bourg médiéval. Sanssac. ....	246
fig. 798. Vue de la face nord avec latrines et échauguettes. Le Barret. ....	248
fig. 799. Plan général. Le Barret. ....	248
fig. 800. Détail d'une canonnière en trou de serrure. Le Barret. ....	248
fig. 801. Tour pigeonnier. Le Barret. ....	248
fig. 802. Extrait du cadastre napoléonien de la Séauve, abbaye et bourg (s.d. probablement 1813). La Séauve sur – Se- mène. ....	252
fig. 803. Plan de la parcelle et localisation des bâtiments. Séneujols. (Courtois (B.), Coin (M.-L.), Perrussel (M.), Rocher (L.), Au pied du Devès, Séneujols..., 1996 p. 226). ....	255

fig. 804. Tour quadrangulaire de Séneujols. ....	256
fig. 805. Salle basse avec pilier central. Séneujols. ....	256
fig. 806. Plan du flanc nord de la parcelle. Séneujols. (Courtois (B.), Coin (M.-L.), Perrussel (M.), Rocher (L.), op. cit., p. 121). ....	256
fig. 807. Vue du flanc nord : tour et adjonction d'un petit corps de bâtiment. Séneujols. ....	257
fig. 808. Vue du flanc nord : extrémité est : dernier corps de logis aveugle moderne, comportant une tour en façade sur cour. Séneujols. ....	257
fig. 809. Portail fortifié moderne. Séneujols. ....	257
fig. 810. Vue du portail depuis la cour. Séneujols. ....	257
fig. 812. Vue générale des pans de murs sur l'éperon nord. Solignac-sur-Loire. ....	263
fig. 811. Restitution des espaces du site sur extrait du cadastre napoléonien. 1834. Solignac-sur-Loire. ....	264
fig. 813. Tour quadrangulaire ruinée et vue de cet tou au début du XX <sup>e</sup> s., Sagnard (J.), op. cit.. Solignac-sur-Loire... 265	265
fig. 814. Pan de mur occidentaux : ancien bâtiment (aula?) Solignac-sur-Loire. ....	265
fig. 815. Vue des tours de flanquements de l'éperon nord (n°9 sur le plan). Solignac-sur-Loire. ....	265
fig. 816. Église Saint-Vincent. Solignac-sur-Loire. ....	266
fig. 817. Vue des maisons de bourg sur la face orientale et vue de la porte dite de Beauzac. Solignac-sur-Loire. ....	266
fig. 818. Vue du château de Solignac en 1590. Jean Burel. Chassaing (A.), Mémoires de Jean Burel... op. cit., rééd. 1983 : p. 86. Solignac-sur-Loire. ....	266
fig. 819. Tour semi-circulaire (n°7 sur le plan) sur la courtine occidentale du bourg et tour nord (n°10 sur le plan). Vestiges d'enceintes de la lice et de bâtiments asitués au bout de l'éperon. Solignac-sur-Loire. ....	267
fig. 820. Tour quadrangulaire. Les Tours- les Crottes et ruines de bâtiments situés aux abords immédiats. Solignac-sur-Loire. ....	269
fig. 821. Pignon nord de la maison forte de la Baume. Solignac-sur-Loire. ....	271
fig. 822. Tour sud de la maison forte de la Baume. Solignac-sur-Loire. ....	271
fig. 823. Essai de restitution des espaces forts de Tence sur fond de cadastre napoléonien (1830). Tence. ....	276
fig. 824. Vue générale du Mazel. Tence. ....	277
fig. 825. Vue générale de Joux. Tence. ....	278
fig. 826. Vue d'une des faces latérales de Joux. Tence. ....	278
fig. 827. Vue d'une des faces latérales de Joux. Tence. ....	278
fig. 828. Vue de la façade sur jardin. La Brosse. Tence. ....	279
fig. 829. Vue de l'avant-corps à archère-canonnière sur la tour. La Brosse. Tence. ....	279
fig. 830. Vue de la face sud-est. Tour quadrangulaire et corps de logis à tour circulaire. Le Besset. Tence. ....	281
fig. 831. Vue de la face nord-ouest. Tour avec fenêtre à simple traverse. Corps de logis rectangulaire agrandi. Le Besset. Tence. ....	281
fig. 832. Plan du bourg, extrait du cadastre napoléonien de 1841. Tiranges. ....	284
fig. 833. Vue des maisons du front ouest du bourg. Tiranges. ....	285
fig. 834. Vue de la maison-tour. Tiranges. ....	285
fig. 835. Détail des ouvertures du rez-de-chaussée. Tiranges. ....	285
fig. 836. Fente de jour sur l'élévation ouest. Tiranges. ....	285
fig. 837. Vignette de l'Armorial de Revel publiée dans Fournier (G.), Châteaux..., 1973. Planche XLV. Usson-en-Forez. 290	290
fig. 838. Logis seigneurial roman. Dossier de l'Inventaire. Usson-le-château. Usson-en-Forez. ....	290
fig. 839. Détail de la baie géminée à colonnette gravée. Dossier de l'Inventaire. Usson-le-château. Usson-en-Forez. 290	290
fig. 840. Tour porte de l'enceinte castrale. Dossier de l'Inventaire. Usson-le-château. Usson-en-Forez. ....	291
fig. 841. Tour porte de l'enceinte castrale, côté plateforme castrale. Dossier de l'Inventaire. Usson-le-château. Usson-en-Forez. ....	291
fig. 842. Tour circulaire située dans l'angle de l'enceinte castrale. Dossier de l'Inventaire. Usson-le-château. Usson-en-Forez. ....	291
fig. 843. Tour circulaire et courtine de l'enceinte castrale. Dossier de l'Inventaire. Usson-le-château. Usson-en-Forez. 292	292
fig. 844. Détail du talus de la tour circulaire. Dossier de l'Inventaire. Usson-le-château. Usson-en-Forez. ....	292

fig. 845. Plan du site, ville basse et localisation du castrum sur fond de cadastre récent. Dossier de l'Inventaire. Us-son-le-château et Usson-la-ville. Usson-en-Forez.....	292
fig. 846. Plan cadastral napoléonien de 1824 avec report des espaces. Valprivas.....	297
fig. 847. Vue générale de la courtine nord du logis. Valprivas.....	297
fig. 848. Tour circulaire d'angle : vue avec le flanc ouest. Valprivas.....	297
fig. 849. Détail de la superposition des archères-canonnières sur le flanc ouest. Valprivas.....	297
fig. 850. Détail d'une archère-canonnière en tir rasant. Valprivas.....	298
fig. 851. Plan de l'édifice annoté. Thomas (R.) dir. Châteaux... op. cit. Valprivas.....	298
fig. 852. Cheminée du logis. Valprivas.....	298
fig. 853. Porte en arc brisé ouvrant sur la cour. Valprivas.....	298
fig. 854. Flanc est : échauguette, base talutée, canonnière à trou de serrure en tir rasant. Valprivas.....	298
fig. 855. Galeries renaissances. Valprivas.....	298
fig. 856. Encart de situation de l'hôtel de Vergezac sur le plan du cadastre napoléonien. 1812. Vergezac.....	303
fig. 857. Plan terrier de 1766 : A.D. de Haute-Loire 106J592. Vergezac.....	304
fig. 858. Face sud de la maison forte. Vergezac.....	304
fig. 859. Face nord de la maison forte. Vergezac.....	304
fig. 860. Canonnière à trémie. Vergezac.....	304
fig. 861. Canonnière à trémie et arc en plein-cintre. Vergezac.....	304
fig. 862. Autre hôtel urbain du XVI <sup>e</sup> s. à Vergezac.....	304
fig. 863. Vue de la façade avec tour d'escalier. Le Thiolent. Vergezac.....	305
fig. 864. Canonnière à redent sur tour d'escalier. Le Thiolent. Vergezac.....	305
fig. 865. Plan de restitution des espaces médiévaux (cadastre napoléonien 1824 et cadastre récent. Vernassal.....	310
fig. 866. Mur gouttereau de l'église côté nord. Vernassal.....	310
fig. 867. Tour de flanquement circulaire. Vues extérieures. Vernassal.....	311
fig. 868. Tour de flanquement circulaire. Face interne et bâtiments accolés. Vernassal.....	311
fig. 869. Voûtement d'ogives du niveau 2. Vernassal.....	311
fig. 870. Fenêtre à coussiège du niveau 2. Vernassal.....	311
fig. 871. Détail des archères-canonnières. Vernassal.....	312
fig. 872. Détail des archères-canonnières. Vernassal.....	313
fig. 873. Vue du logis abbatial de Vorey.....	317
fig. 874. Plan cadastral de 1816 avec évocation de la clôture prieurale. Vorey.....	317
fig. 875. Vue de l'emplacement de l'ancien fort d'Espaliou (belvédère). Vorey.....	318
fig. 876. Vue de l'emplacement de l'ancien fort d'Espaliou. Vorey.....	318
fig. 877. Plan restitué de la ville par Jean Perrel (Perrel (J.), Yssingeaux et le pays des sucs. 1... op. cit., p. 88) à partir de terrier. Yssingeaux.....	325
fig. 878. Restitution des espaces de la ville. Cadastre napoléonien 1834. Yssingeaux.....	325
fig. 879. Tour quadrangulaire sur la face est. Hôtel urbain. Yssingeaux.....	326
fig. 880. Échauguette reconstruite sur l'angle nord-ouest. Yssingeaux.....	326
fig. 881. Vue de l'hôtel urbain avant restauration. Rouget (A.), op. cit. Bibliothèque Municipale du Puy-en-Velay. Fonds Cortial. Yssingeaux.....	326
fig. 883. Porte de la tour carrée est. Hôtel urbain. Yssingeaux.....	326
fig. 882. Mâchicoulis sur face ouest. Hôtel urbain. Yssingeaux.....	327
fig. 884. Tourelle de l'horloge. Hôtel urbain. Yssingeaux.....	327
fig. 885. Suc de Saussac (IGN Géoportail). Encart rouge : la chapelle. Yssingeaux.....	330
fig. 886. Vue du corps de logis principal de l'abbaye de Bellecombe encore en élévation. Yssingeaux.....	331
fig. 887. Vue de la façade sud de Treslemont. Yssingeaux.....	333
fig. 888. Archère-canonnière sur la façade sud. Treslemont. Yssingeaux.....	334
fig. 889. Cheminée du rez-de-chaussée. Treslemont. Yssingeaux.....	334
fig. 890. Canonnière à redent extérieure sur la façade sud. Treslemont. Yssingeaux.....	334
fig. 891. Vue générale de la bâtisse avec échauguette d'angle sur corbeaux en 2008. Choumouroux. Yssingeaux.....	335



fig. 892. Porte encore en place en 2008. Choumouroux. Yssingeaux.....	335
fig. 893. Vue de la tour d'escalier de Darnapsal. Yssingeaux.....	336
fig. 894. Plan du site d'Arlempdes. Galland (B.) in Thomas (R.) dir. Châteaux... op. cit., p. 31. Et vue générale d'Arlempdes.....	343
fig. 895. Tour quadrangulaire (intérieur). Arlempdes.....	344
fig. 897. Logis renaissance. Arlempdes.....	344
fig. 898. Porte d'entrée du bourg. Arlempdes.....	344
fig. 896. Élévation de la tour circulaire basse-cour-sud. Arlempdes.....	345
fig. 899. Tour Clémentine. Abbaye de la Chaise-Dieu.....	349
fig. 900. Extrait du cadastre napoléonien (s.d.). La Chaise-Dieu.....	350
fig. 901. Porte du for. La Chaise-Dieu.....	350
fig. 902. Consoles de mâchicoulis arasés de l'enceinte du bourg. La Chaise-Dieu.....	351
fig. 903. Tour circulaire de flanquement de l'enceinte du bourg à archère-canonnière. La Chaise-Dieu.....	351
fig. 904. Maison forte dite La Cloze. La Chaise-Dieu.....	351
fig. 905. Restitution sur la vue zénithale de la forme hypothétique du castrum (IGN Géoportail). Villeret-d'Apchier. Chagnelleilles.....	354
fig. 906. Plan cadastral actuel d'Esplantas (STAP de Haute-Loire).....	359
fig. 907. Élévation et coupe de la tour d'Esplantas.....	360
fig. 908. Plan de Pradelles : Galland (B.) in Thomas (R.) dir. Châteaux de Haute-Loire... op. cit., p. 238.....	367
fig. 909. Emprise du castrum et du bourg sur le plan cadastral de Pradelles. Laffont (P.-Y.), Atlas... op. cit., p. 175. ...	367
fig. 910. Porte du Besset. Pradelles.....	367
fig. 911. Porte de la Verdette. Pradelles.....	368
fig. 912. Plan du bourg de Saint-Agrève. Laffont (P.-Y.), Atlas... op. cit., p. 197. Saint-Agrève.....	375
fig. 913. Mur sud du castrum. Saint-Agrève.....	375
fig. 914. Tour circulaire ouest. Saint-Agrève.....	375
fig. 915. Vue générale de la plateforme. Tour de Beaune. Saint-Étienne-du-Vigan.....	383
fig. 916. Tour de Beaune. Saint-Étienne-du-Vigan.....	383
fig. 917. Église de Saint-Paul-de-Tartas, et détail de l'échauguette.....	388
fig. 918. Coupes et plans de l'élévation de la Tour de Saugues. (SDAP de Haute-Loire).....	396
fig. 919. Coupes et plans de l'élévation de la Tour de Blesle. Vues de la tour.....	397
fig. 920. Plan cadastral de Saugues avec délimitation des pôles de populations. Interprétation. Plan de Blesle en comparaison (Thomas (R.) dir. Châteaux de Haute-Loire... op. cit., p. 72 et p. 354.....	398
fig. 921. Château du Fort. Vinols (J.-B.-L. de), « Servières... », op. cit. Saugues.....	399
fig. 922. Château d'Ombret. Fabre (abbé F.), Notes historiques sur Saugues..., 1899. Saugues.....	401
fig. 923. Plan général du site de Montachauvet : 1 : bourg extérieur, 2 bourg dans enceinte, 3 et 4 ensemble castral des X <sup>e</sup> -X <sup>ie</sup> s.....	403
ifg. 924. Plan de la fouille de 1976. Marteau (D.), « Montorcier... », 1976.....	406
fig. 925. Vue générale du bourg de Vissac depuis l'ouest. Vissac.....	413
fig. 926. Vue du pan de mur occidental conservé avec écahuguette. Vissac.....	413