



THÈSE

En vue de l'obtention du

DOCTORAT DE L'UNIVERSITÉ DE TOULOUSE

Délivré par :

Université Toulouse - Jean Jaurès

Présentée et soutenue par :
Anaïs COMET

le vendredi 27 octobre 2017

Titre :

Villages et bourgs de la Gascogne gersoise à la fin du Moyen Âge (1250-1550)
Transformations morphologiques et architecturales

Volume 4 : atlas

École doctorale et discipline ou spécialité :

ED TESC : Histoire

Unité de recherche :
Framespa - UMR 5136

Directeur/trice(s) de Thèse :
Jean-Loup ABBÉ et Nelly POUSTHOMIS-DALLE

Jury :

Jean-Loup ABBÉ, Professeur émérite, Université Toulouse - Jean Jaurès
Luc BOURGEOIS, Professeur, Université de Caen Normandie
Frédéric BOUTOULLE, Professeur, Université Bordeaux Montaigne
Élisabeth LORANS, Professeure, Université François Rabelais de Tours
Hélène MOUSSET, Conservatrice du patrimoine, Drac Nouvelle-Aquitaine
Nelly POUSTHOMIS-DALLE, Professeure, Université Toulouse - Jean Jaurès

Anaïs Comet

VILLAGES ET BOURGS DE LA GASCOGNE GERMOISE
À LA FIN DU MOYEN ÂGE (1250-1550)
TRANSFORMATIONS MORPHOLOGIQUES ET ARCHITECTURALES

Volume 4 : atlas

Thèse de doctorat préparée sous la direction de
Jean-Loup Abbé et Nelly Pousthomis-Dalle

Université Toulouse Jean Jaurès
2017

Précisions concernant l'atlas

Une première carte du département du Gers permet de localiser les différents sites étudiés. La légende commune à l'ensemble de l'atlas figure au début du volume, puis est reprise sur chacun des plans pour les éléments qui y figurent. Tous les plans des villages et des bourgs étudiés sont ensuite classés par ordre alphabétique de commune.

Le cartouche figurant en haut à droite des plans permet une localisation par canton. Ce travail ayant débuté avant le redécoupage cantonal de 2014, les cantons mentionnés sont ceux du découpage antérieur à cette date.

Certains de ces plans possèdent la mention d'un copyright (© Conseil général du Gers © Inventaire général Midi-Pyrénées), ce sont ceux qui ont été réalisés dans le cadre de la mission d'inventaire au sein du Conseil départemental du Gers. Les autres ont été finalisés après la fin de cette mission.

Sur les plans indiquant les dynamiques morphologiques, les limites des différentes phases sont généralement hypothétiques, déterminées par l'analyse planimétrique. Seule la découverte de nouveaux éléments, archéologiques notamment, pourrait permettre d'affiner les tracés. Sur ces plans, les phases les plus anciennes sont plus claires que les plus récentes. Ces phases « récentes » constituent le cœur de notre travail et nous avons souhaité les mettre en avant par ce moyen.

Faute de temps et face à l'ampleur de la tâche pour plus de 200 sites, il n'a pas été possible d'ajouter les courbes de niveaux sur tous les plans qui ont été dessinés à partir des plans cadastraux, du début du XIX^e siècle et actuels.

Liste et localisation des sites du corpu

NB : Ce tableau renvoie à la première carte de l'atlas (vol. 4, p. 1).

N°	Site	Localisation
1	Aignan	B2
2	Ardizas	D2
3	Aubiet	C2
4	Augnax	C2
5	Auradé	D3
6	Aurensan	A2
7	Aurimont	C3
8	Aussat (c. Aux-Aussat)	B3
9	Auterive	C2
10	Avezan	C1
11	Ayguetinte	B2
12	Bajonnette	C2
13	Barcelonne-du-Gers	A2
14	Barran	B2
15	Bassoues	B2
16	Bazian	B2
17	Beaucaire	B2
18	Beaumarchés	B2
19	Beaumont	B1
20	Belmont	B2
21	Bernède	A2
22	Berrac	C1
23	Betplan	B3
24	Bezolles	B2
25	Biane (c. Montaut-les-Créneaux)	C2
26	Biran	B2
27	Bivès	C2
28	Bonas	B2
29	Boulaur	C3
30	Bretagne-d'Armagnac	B1
31	Le Brouilh (c. Le Brouilh-Monbert)	B2
32	Cabas-Loumassès	C3
33	Caillavet	B2
34	Callian	B2
35	Campagne-d'Armagnac	A2
36	Cassaigne	B1
37	Castelnau-Barbarens	C2/C3
38	Castelnau-d'Anglès	B2
39	Castelnau-d'Arbieu	C1
40	Castelnau-d'Auzan	B1
41	Castelnau-sur-l'Auvignon	B1/C1
42	Castelnauvet	B2
43	Castéra-Lectourois	C1
44	Castet-Arrouy	C1
45	Castillon-Debats	B2
46	Castillon-Massas	C2

N°	Site	Localisation
47	Castin	C2
48	Cazaubon	A1
49	Cazaux (c. Cazaux-d'Anglès)	B2
50	Céran	C2
51	Cézan	C2
52	Cologne	D2
53	Corneillan	A2
54	Courrensan	B2
55	Crastes	C2
56	Dému	B2
57	Durban	C3
58	Endoufielle	D3
59	Espas	B2
60	Estang	A2
61	Estramiac	C2
62	Faget-Abbatial	C3
63	Flamarens	C1
64	Fourcès	B1
65	Gaudonville	C1
66	Gaujac	C3
67	Gazaupouy	B1
68	Gimbrède	C1
69	Gondrin	B1
70	Goutz	C2
71	Haget	B3
72	Homps	C2
73	Le Houga	A2
74	L'Isle-Bouzon	C1
75	L'Isle-de-Noé	B2
76	Jegun	B2/C2
77	Labéjan	C3
78	Labrihe	D2
79	Lagarde	C1
80	Lagouarde (c. Lartigue)	C3
81	Lagraulet-du-Gers	B1
82	Lahitte	C2
83	Lalanne-Arqué	C3
84	Lamaguère	C3
85	Lamazère	B3
86	Lamothe-Endo (c. Fleurance)	C2
87	Lannepax	B2
88	Lannux	A2
89	Larressingle	B1
90	Larroque-Engalin	C1
91	Larroque-sur-l'Osse	B1
92	Lasséran	C2
93	Lasseube-Propre	C2/C3
94	Lauraët	B1
95	Lavardens	C2
96	Lialores (c. Condom)	B1
97	Ligardes	C1
98	Loussous-Débat	B2
99	Lupiac	B2
100	Maignaut (c. Maignaut-Tauzia)	B1

N°	Site	Localisation
101	Manciet	A2
102	Mansempuy	C2
103	Mansencôme	B1
104	Marambat	B2
105	Marestaing	D2
106	Marsan	C2
107	Marsolan	C1
108	Mas-d'Auvignon	C1
109	Masseube	C3
110	Mauléon-d'Armagnac	A1
111	Mauroux	C1
112	Miélan	B3
113	Miradoux	C1
114	Miramont-Latour	C2
115	Mirepoix	C2
116	Monbert (c. Le Brouilh-Monbert)	B2
117	Monbrun	D2
118	Monclar-sur-l'Osse	B3
119	Monferran-Savès	D2
120	Monfort	C2
121	Monguilhem	A2
122	Monlezun	B3
123	Montaut-les-Créneaux	C2
124	Montbernard (c. Barran)	C2
125	Mont-d'Astarac	C3
126	Montégut-Arros	B3
127	Montesquiou	B2
128	Montestruc-sur-Gers	C2
129	Montgaillard (c. Cazaux-d'Anglès)	B2
130	Montpézat	D3
131	Montréal	B1
132	Mouchan	B1
133	Mouchès	B3
134	Nougaroulet	C2
135	Ordan (c. Ordan-Larroque)	C2
136	Ornézan	C3
137	Panjas	A2
138	Pauilhac	C1
139	Pergain-Taillac	C1
140	Pessan	C2
141	Peyrusse-Grande	B2
142	Peyrusse-Massas	C2
143	Plaisance	A2/ B2
144	Plieux	C1
145	Polastron	C3
146	Ponsampère	B3
147	Pouylebon	B3
148	Pouy-Petit (c. Saint-Orens-Pouy-Petit)	B1
149	Pouy-Roquelaure	C1
150	Préchac	C2
151	Préneron	B2
152	Projan	A2
153	Pujaudran	D2
154	Puycasquier	C2

N°	Site	Localisation
155	Puységur	C2
156	Riguepeu	B2
157	La Romieu	C1
158	Roquebrune	B2
159	Roquelaure	C2
160	Roquépine	C1
161	Roques	B2
162	Rouillac (c. Gimbrède)	C1
163	Rozès	B2
164	Sabazan	A2
165	Saint-Antoine	C1
166	Saint-Arailles	B2
167	Saint-Avit-Frandat	C1
168	Saint-Blancard	C3
169	Saint-Clar	C1
170	Saint-Cricq	D2
171	Sainte-Christie	C2
172	Sainte-Christie-d'Armagnac	A2
173	Sainte-Dode	B3
174	Sainte-Gemme	C2
175	Sainte-Mère	C1
176	Saint-Germé	A2
177	Saint-Jean-d'Anglès (c. Saint-Arailles)	B2
178	Saint-Jean-le-Comtal	C2
179	Saint-Justin	B3
180	Saint-Lary	C2
181	Saint-Léonard	C2
182	Saint-Martin-Binagre (c. Crastes)	C2
183	Saint-Mézard	C1
184	Saint-Mont	A2
185	Saint-Orens	D2
186	Saint-Orens (c. Saint-Orens-Pouy-Petit)	B1
187	Saint-Paul-de-Baïse	B2
188	Saint-Puy	B1/C1
189	Saint-Sauvy	C2
190	Saint-Yors (c. Bazian)	B2
191	Saramon	C3
192	Sarrant	D2
193	La Sauvetat	C2
194	Sauveterre	C3
195	Seissan	C3
196	Sempesserre	C1
197	Simorre	C3
198	Sirac	D2
199	Solomiac	D2
200	Terraube	C1
201	Thoux	D2
202	Tillac	B3
203	Touget	D2
204	Tournecoupe	C2
205	Troncens	B3
206	Turutel (c. Auradé)	D2/D3
207	Valence-sur-Baïse	B1
208	Vergoignan	A2

N°	Site	Localisation
209	Verlus	A2
210	Vieux Castéra (c. Castéra-Verduzan)	B2
211	Villecomtal-sur-Arros	B3
212	Villefranche	C3

Liste et localisation des villes

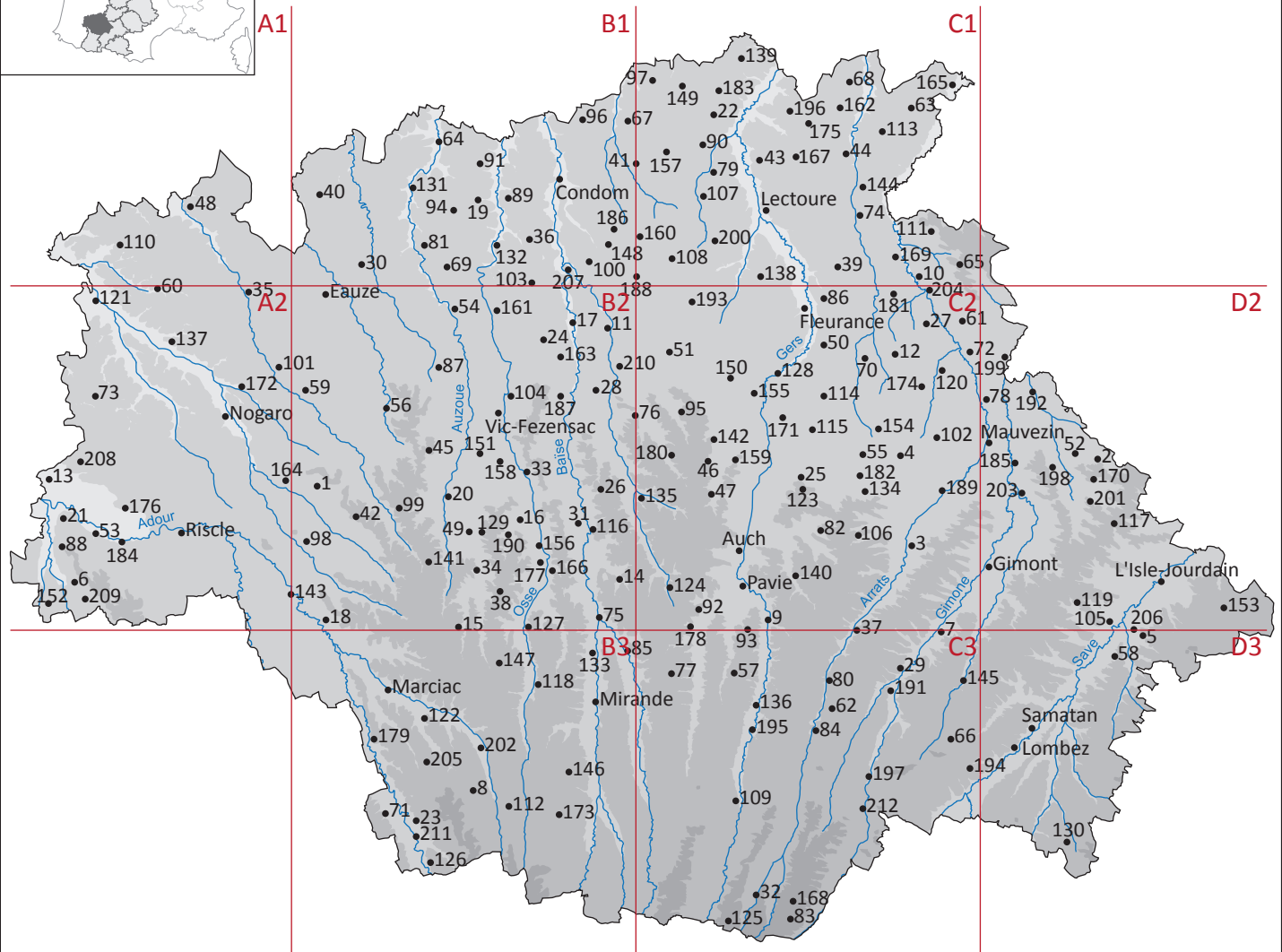
NB : Ce tableau renvoie à la première carte de l'atlas (vol. 4, p. 1).

Site	Localisation
Auch	C2
Condom	B1
Eauze	B2
Fleurance	C2
Gimont	D2
L'Isle-Jourdain	D2
Lectoure	C1
Lombez	D3
Marciac	B3
Mauvezin	D2
Mirande	B3
Nogaro	A2
Pavie	C2
Riscle	A2
Samatan	D3
Vic-Fezensac	B2

Localisation des sites du corpus

Département : Gers

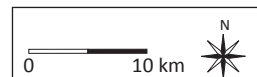
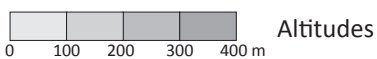
Carte réalisée à partir de la carte IGN au 1/100 000.
DAO : Anaïs Comet, 2016.



•1 Sites du corpus

•Auch Villes










Gers Rivières principales








Légende

DAO : Anaïs Comet, 2017











Généralités

	Principales ruptures de pente		Eglise
	Limites parcellaires		Cimetière
	Numéro de parcelle		Château
	Bâti		Hydrographie
	Passages couverts		


Fortifications

	Fortifications - éléments visibles		Fossé - éléments visibles
	Fortifications - tracé restitué		Fossé - tracé restitué
	Tour-porte		

Architecture civile

	Maison conservant des vestiges médiévaux		Maçonnerie en partie médiévale
	Tête de mur maçonnée		Etage en pan-de-bois
	Porte à arc brisé		Baie géminée trilobée
	Baie à linteau droit sur coussinets		Croisée
	Porte à accolade		Cheminée fin Moyen Âge

Dynamiques morphologiques

	Tracé initial		1ère phase
	Adaptation 1		2ème phase
	Adaptation 2		3ème phase
	Zones de contact		4ème phase








Le bourg d'Aignan en 1830

Lieu-dit : Aignan
Commune : Aignan
Canton : Aignan
Réf. : IA32100329

Plan réalisé à partir du plan cadastral de 1830.
DAO : Anaïs Comet, 2015.



(c) Conseil général du Gers ; (c) Inventaire général Région Midi-Pyrénées

- | | |
|--|---|
|  Limites parcellaires |  Eglise |
|  Hydrographie |  Cimetière |
|  Bâti |  Château |
|  Passages couverts | |

0 50 m













Le bourg d'Aignan Maisons


Lieu-dit : Aignan
Commune : Aignan
Canton : Aignan
Réf. : IA32100331

Plan réalisé à partir du plan cadastral de 2010.
DAO : Anaïs Comet, 2015.



(c) Conseil général du Gers ; (c) Inventaire général Région Midi-Pyrénées

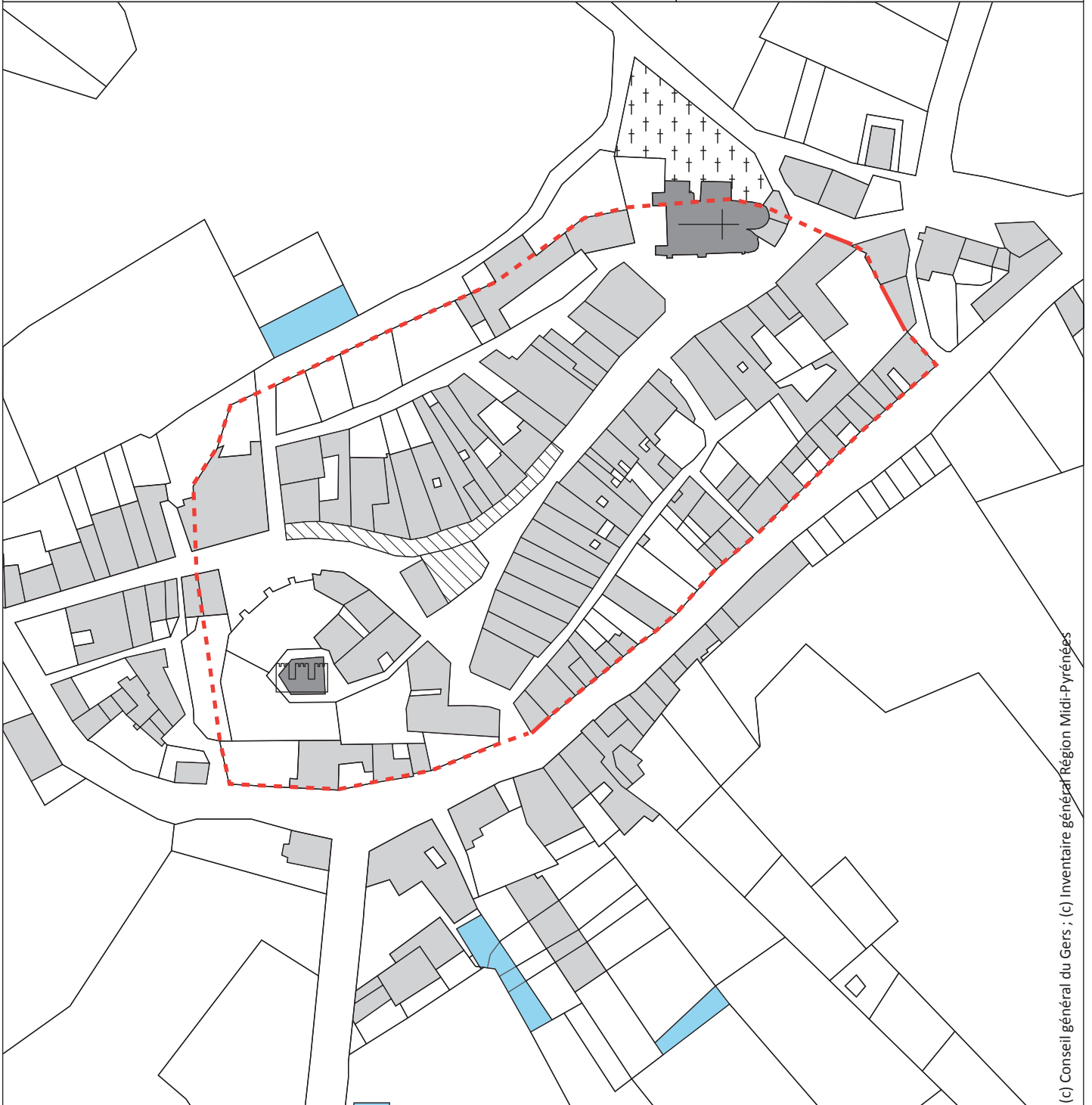
- | | | |
|--|---|--|
|  Limites parcellaires |  Élévation en pan-de-bois |  Eglise |
|  Bâti |  Maçonnerie médiévale |  Hydrographie |
|  Passages couverts |  Porte à arc brisé | |
|  Numéro de parcelle |  Porte à accolade sur coussinets | |



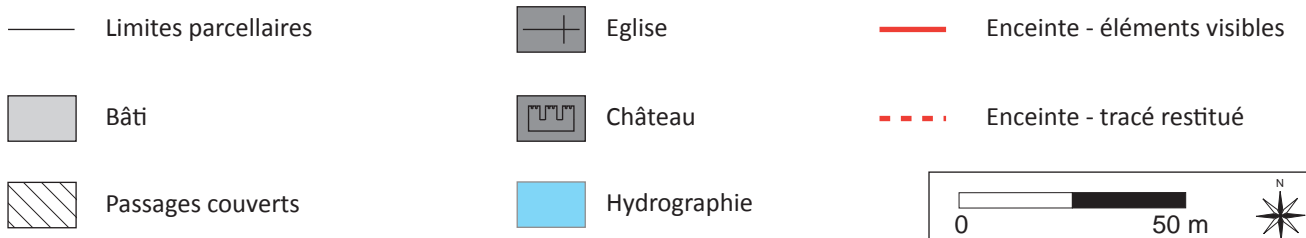
Le bourg d'Aignan Fortifications

Lieu-dit : Aignan
Commune : Aignan
Canton : Aignan
Réf. : IA32100332

Plan réalisé à partir du plan cadastral de 1830.
DAO : Anaïs Comet, 2015.



(c) Conseil général du Gers ; (c) Inventaire général Région Midi-Pyrénées



Le village d'Ardizas

Lieu-dit : Ardizas.
Commune : Ardizas.
Canton : Cologne.
Réf. : IA32100139.

Fond de plan : AD Gers, 3 P Ardizas 7 et 8, plan cadastral, 1845.
DAO : Anaïs Comet, 2016.



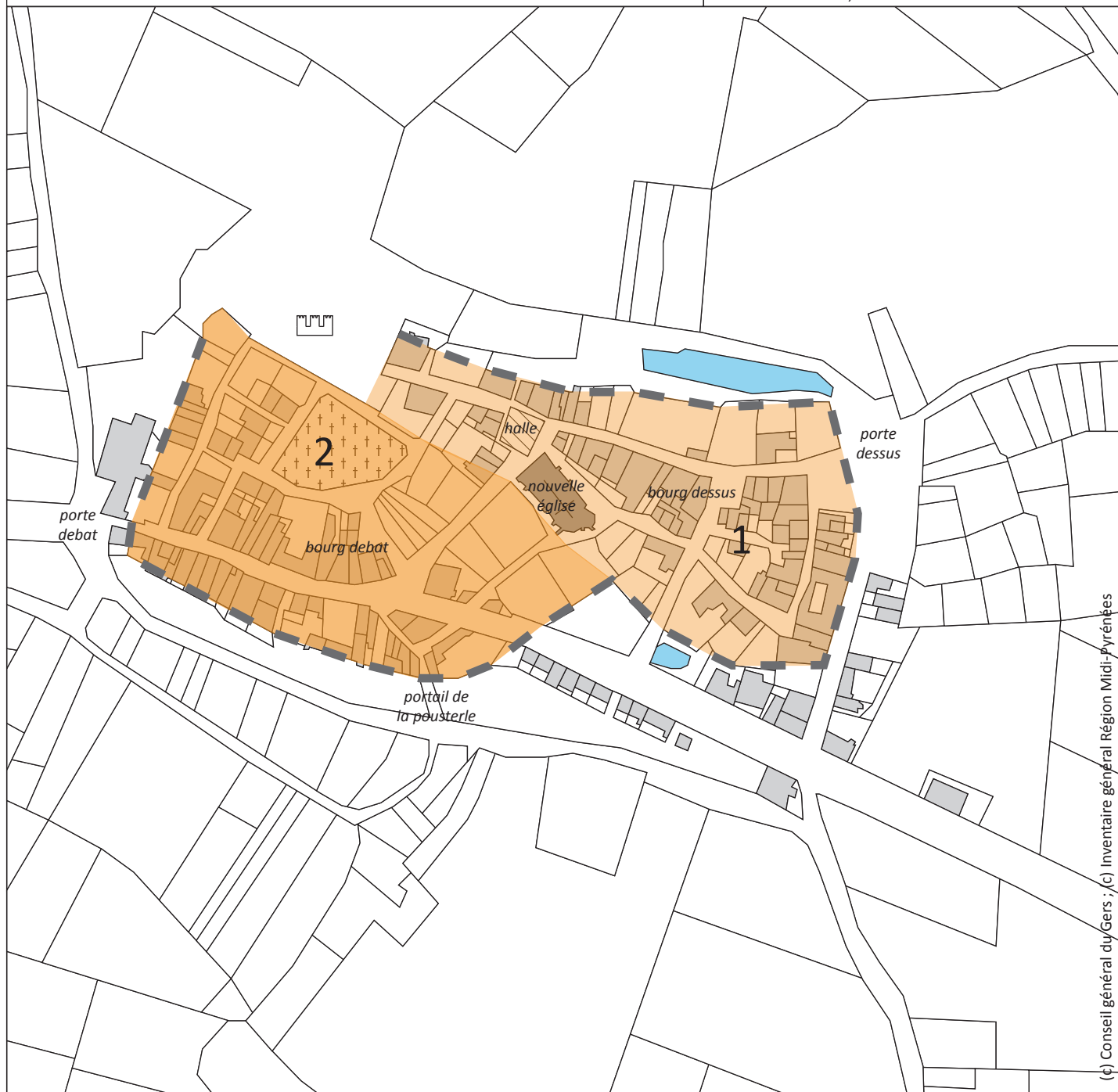
Le bourg d'Aubiet

Dynamiques morphologiques

D'après BOQUIEN, Bertrand, «Les fortifications disparues d'Aubiet», BSAG, 2001, p. 394-408.

Lieu-dit : Aubiet
Commune : Aubiet
Canton : Gimont
Réf. : IA32100360

Plan réalisé à partir du plan cadastral de 1832.
DAO : Anaïs Comet, 2015.



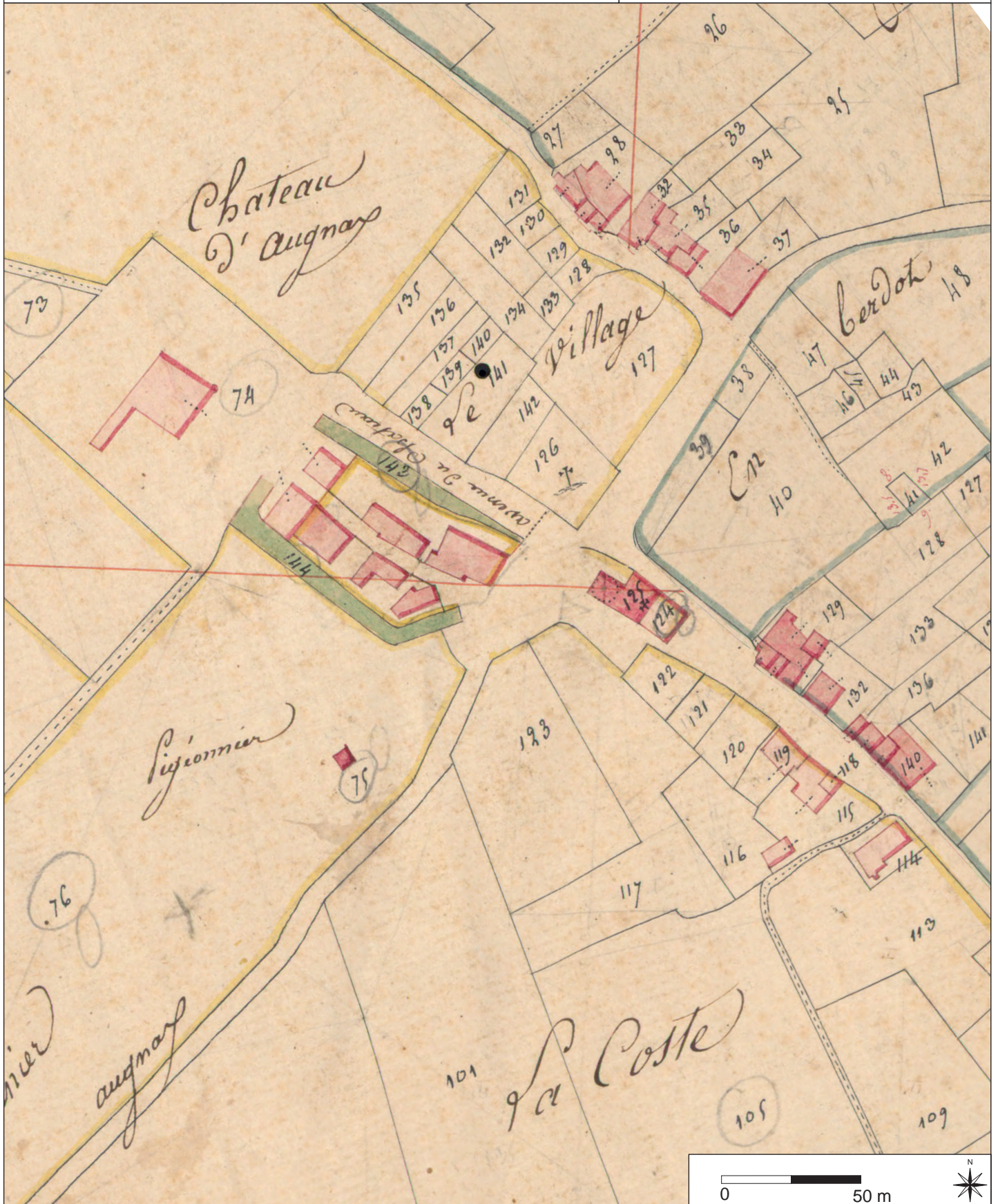
© Conseil général du Gers ; (C) Inventaire général Région Midi-Pyrénées

Limites parcellaires	1 : 1ère phase, bourg castral (1e moitié 12e s.)	Eglise
Hydrographie	2 : 2ème phase, extension (13e s.)	Cimetière
Bâti	3 : 3ème phase, fortification (14e s. ?)	Emplacement du château
Passages couverts	<i>bourg debot</i> Toponymes fin 15e s.	0 50 m

Le village d'Augnax

Lieu-dit : Augnax.
Commune : Augnax.
Canton : Auch nord-est.
Réf. : IA32100103.

Fond de plan : AD Gers, 3 P Augnax/2 et 3, plan cadastral, 1819.
DAO : Anaïs Comet, 2016.



Le village d'Auradé

Lieu-dit : Auradé.
Commune : Auradé.
Canton : L'Isle-Jourdain.
Réf. : IA32100416.

Fond de plan : AD Gers, 3 P Auradé/10, plan cadastral, 1824.
DAO : Anaïs Comet, 2016.



Le village d'Aurimont

Lieu-dit : Aurimont.
Commune : Aurimont.
Canton : Saramon.
Réf. : IA32100002.

Fond de plan : AD Gers, 3 P Aurimont 2 et 3, plan cadastral, 1825.
DAO : Anaïs Comet, 2016.

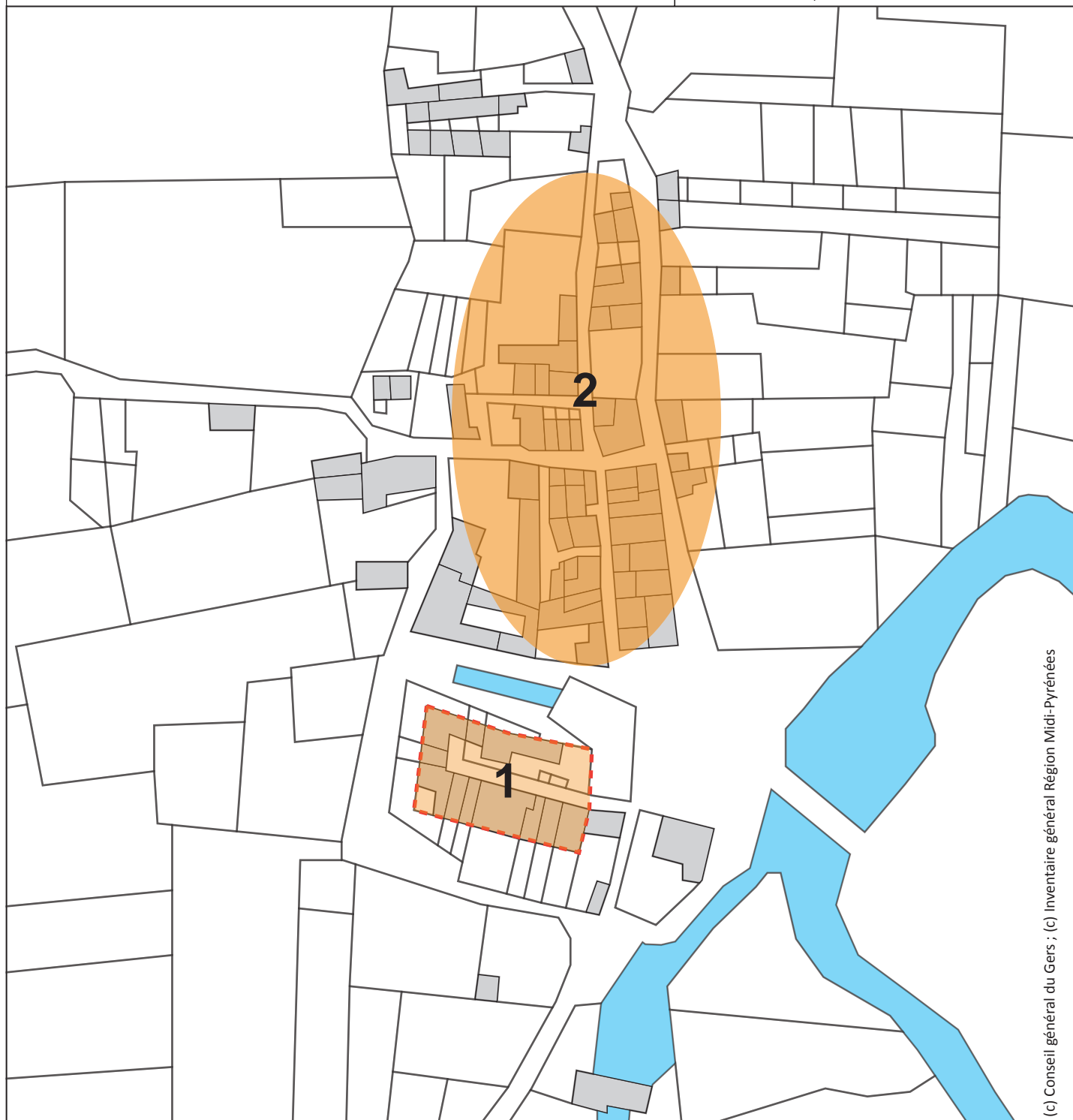


Le village d'Auterive

Dynamiques morphologiques

Lieu-dit : Auterive
Commune : Auterive
Canton : Auch sud-est
Réf. : IA32100342

Plan réalisé à partir du plan cadastral du début du 19e s.
DAO : Anaïs Comet, 2015.



(c) Conseil général du Gers ; (c) Inventaire général Région Midi-Pyrénées

- Limites parcellaires
- Bâti
- Hydrographie
- 1 : 1ère phase, village (2e moitié 13e s.)
- 2 : 2ème phase, faubourg (fin Moyen Âge)
- - - - - Enceinte - tracé restitué



Le village d'Avezan en 1833

Lieu-dit : Avezan.
 Commune : Avezan.
 Canton : Saint-Clar.
 Réf. : IA32100059

Fond de plan : AD Gers, 3 P Avezan/4, plan cadastral, 1833.
 DAO : Anaïs Comet, 2012.



(c) Conseil général du Gers ; (c) Inventaire général Région Midi-Pyrénées



Eglise



Château



Enceinte du castelnau
 - éléments visibles



Enceinte du castelnau
 - tracé restitué



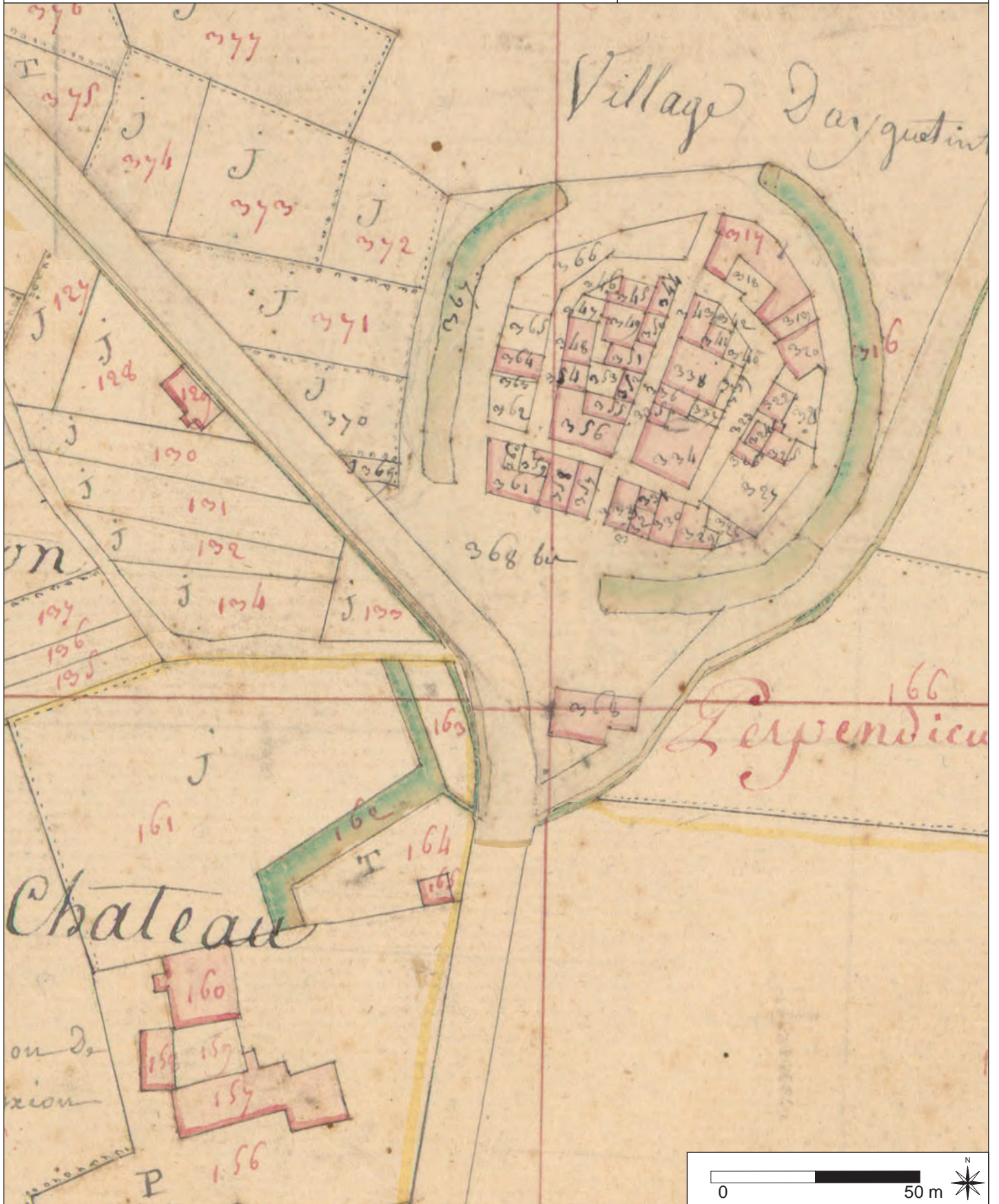
Élévation en
 pan-de-bois



Le village d'Ayguetinte

Lieu-dit : Ayguetinte.
Commune : Ayguetinte.
Canton : Valence-sur-Baïse.
Réf. : IA32100029.

Fond de plan : AD Gers, 3 P Ayguetinte 3 et 4, plan cadastral, 1815.
DAO : Anaïs Comet, 2016.



Le village de Bajonnette

Lieu-dit : Bajonnette.
Commune : Bajonnette.
Canton : Mauvezin.
Réf. : IA32100406.

Fond de plan : AD Gers, 3 P Bajonnette/2 à 5, plan cadastral, 1826.
DAO : Anaïs Comet, 2016.



La bastide de Barcelonne au début du 19e siècle

Lieu-dit : Barcelonne
Commune : Barcelonne
Canton : Riscle.
Réf. : IA32100626.

Plan réalisé à partir du plan cadastral du début du 19e s.
DAO : Anais Comet, 2016.



- Limites parcellaires
- Bâti
- ▨ Passages couverts

- ⊕ Eglise
- ⊕ ⊕ ⊕ Cimetière
- Hydrographie



La bastide de Barcelonne au début du 19e siècle

Vue rapprochée

Lieu-dit : Barcelonne
Commune : Barcelonne
Canton : Riscle.
Réf. : IA32100626.

Plan réalisé à partir du plan cadastral du début du 19e s.
DAO : Anais Comet, 2016.



- | | | | |
|---|----------------------|---|--------------|
|  | Limites parcellaires |  | Eglise |
|  | Bâti |  | Cimetière |
|  | Passages couverts |  | Hydrographie |



La bastide de Barcelonne

Tracés hypothétiques des limites de la bastide

Lieu-dit : Barcelonne
Commune : Barcelonne
Canton : Riscle.
Réf. : IA32100626.

Plan réalisé à partir du plan cadastral du début du 19e s.
DAO : Anais Comet, 2016.



- | | | |
|----------------------|--------------|-----------------------|
| Limites parcellaires | Eglise | Tracé intérieur |
| Bâti | Cimetière | Tracés intermédiaires |
| Passages couverts | Hydrographie | Tracé extérieur |



La bastide de Barcelonne

Analyse morphologique

Lieu-dit : Barcelonne
Commune : Barcelonne
Canton : Riscle.
Réf. : IA32100626.

Plan réalisé à partir du plan cadastral du début du 19e s.
DAO : Anaïs Comet, 2016.



- | | | |
|----------------------|--------------|---|
| Limites parcellaires | Eglise | Tracé 1 - rectangulaire (place : 60 x 90 m) |
| Bâti | Cimetière | Tracés 2 - carré (60 m) |
| Passages couverts | Hydrographie | |









La bastide de Barran en 1811

Lieu-dit : Barran
Commune : Barran
Canton : Auch sud-ouest
Réf. : IA32100346.

Plan réalisé à partir du plan cadastral de 1811.
DAO : Anaïs Comet, 2015.



(c) Conseil général du Gers ; (c) Inventaire général Région Midi-Pyrénées

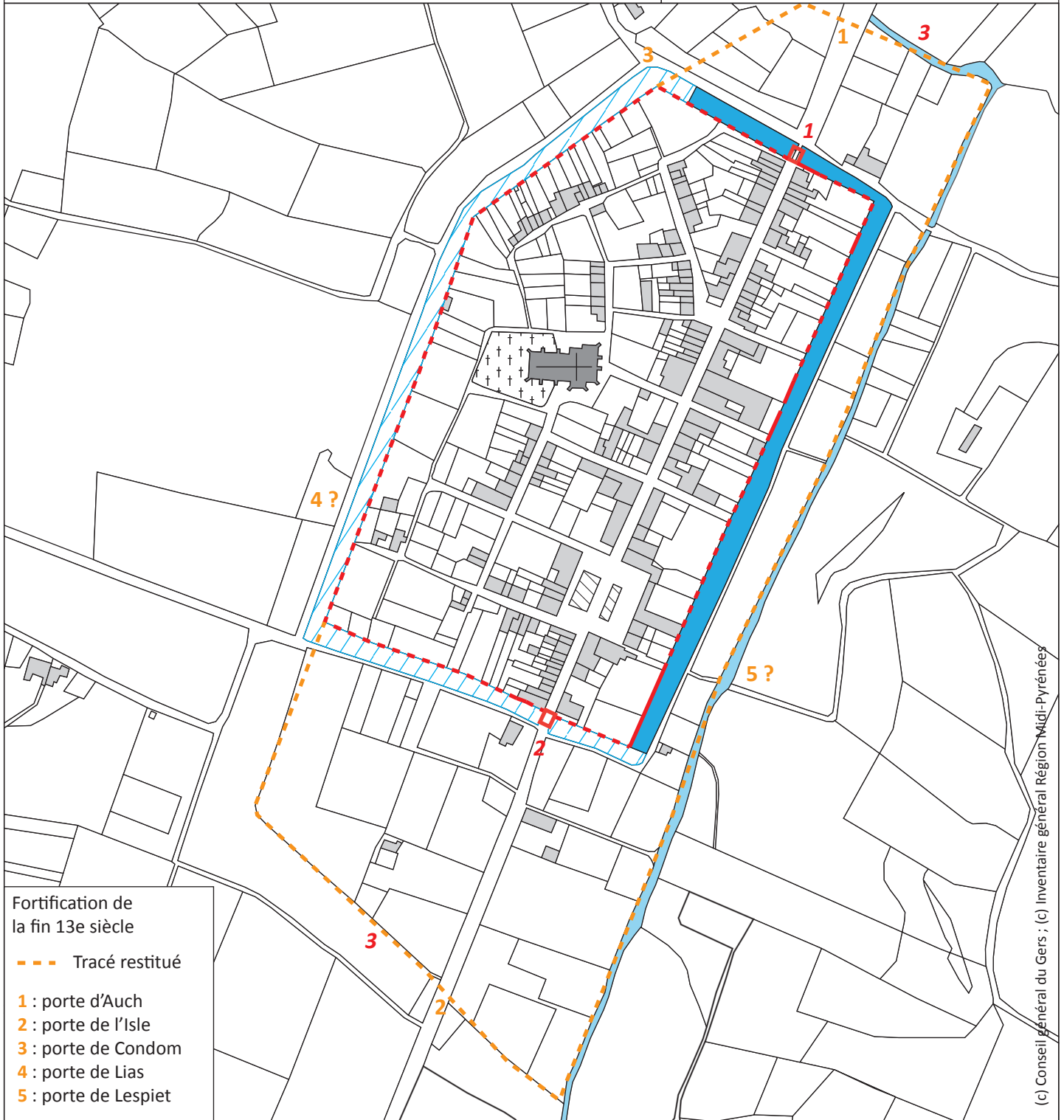
- | | |
|--|---|
|  Limites parcellaires |  Couverts |
|  Hydrographie |  Eglise |
|  Bâti |  Cimetière |



La bastide de Barran Fortifications

Lieu-dit : Barran
Commune : Barran
Canton : Auch sud-ouest
Réf. : IA32100347.

Plan réalisé à partir du plan cadastral de 1811.
DAO : Anaïs Comet, 2015.



Fortification de la fin 13e siècle

- Tracé restitué
- 1 : porte d'Auch
- 2 : porte de l'Isle
- 3 : porte de Condom
- 4 : porte de Lias
- 5 : porte de Lespiet

Fortification du 14e siècle

- 1 : *porta debat*
- 2 : *porta dessus*
- 3 : *barat vielh*

- Fortifications - éléments visibles
- - - Fortifications - tracé restitué
- Tour-porte

- Fossé - éléments visibles
- ▨ Fossé - tracé restitué



(c) Conseil général du Gers ; (c) Inventaire général Région Midi-Pyrénées










La bastide de Barran Maisons

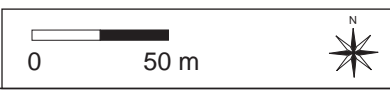
Lieu-dit : Barran
Commune : Barran
Canton : Auch sud-ouest
Réf. : IA32100348.

Plan réalisé à partir du plan cadastral de 2015.
DAO : Anais Comet, 2015.



(c) Conseil général du Gers ; (c) Inventaire général Région Midi-Pyrénées

- | | | | | | |
|---|----------------------|---|--|---|-----------|
|  | Limites parcellaires | BO 329 | Numéro de parcelle |  | Eglise |
|  | Hydrographie |  | Maison conservant des vestiges médiévaux |  | Cimetière |
|  | Bâti |  | Maçonnerie en partie médiévale | | |
|  | Couverts |  | Etage en pan-de-bois | | |

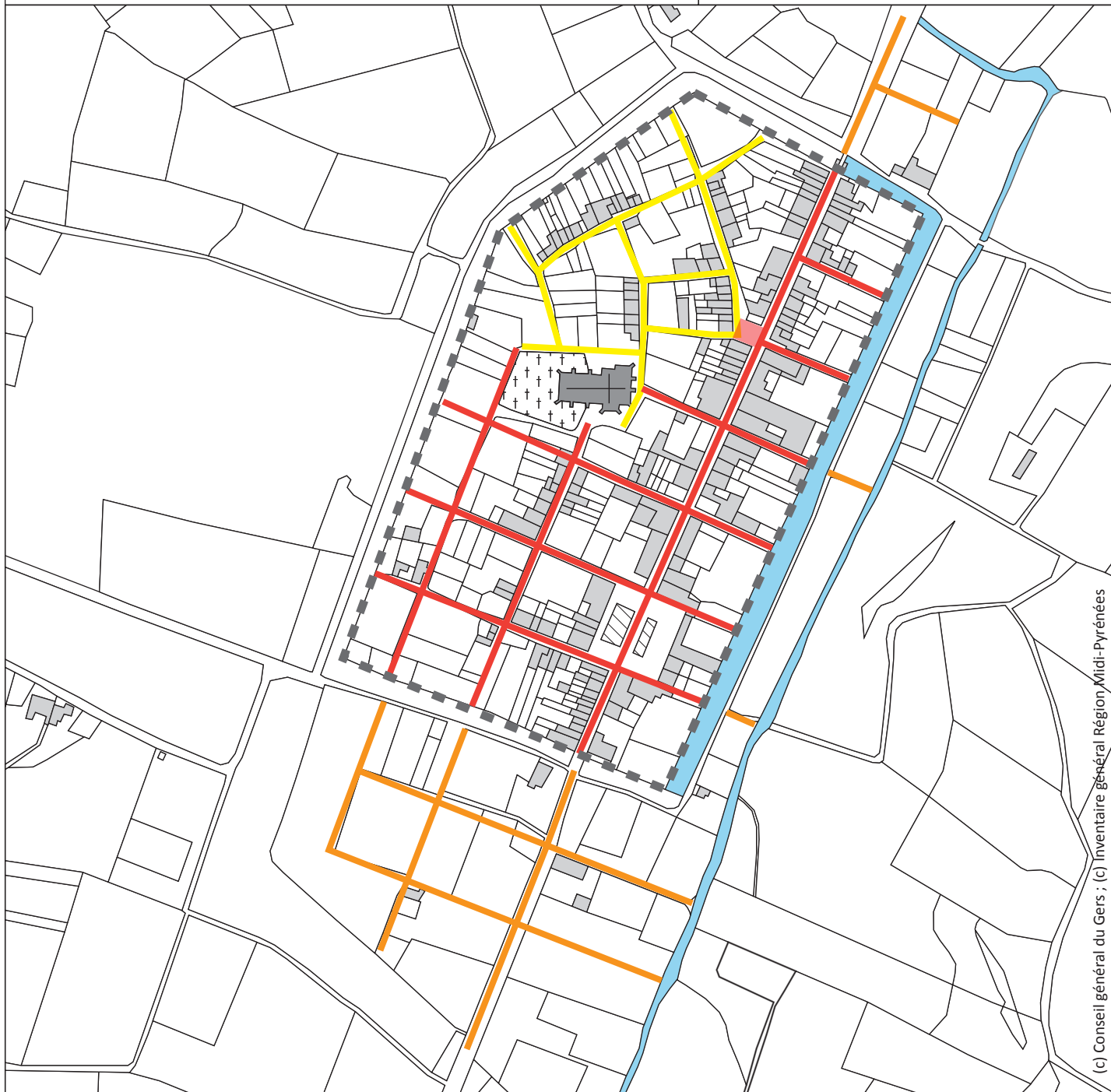


La bastide de Barran

Analyse morphologique


Lieu-dit : Barran
 Commune : Barran
 Canton : Auch sud-ouest
 Réf. : IA32100346

Plan réalisé à partir du plan cadastral de 1811.
 DAO : Anaïs Comet, 2015.



(c) Conseil général du Gers ; (c) Inventaire général Région Midi-Pyrénées

—	Limites parcellaires	Principales unités de plan :	
■	Bâti	—	Tracé concentrique du village ecclésial
■	Eglise	—	Persistance du tracé orthogonal dans la partie abandonnée
▨	Passages couverts	—	Tracé orthogonal de la bastide
⊕	Cimetière	■	Zone de contact
		■	Mur d'enceinte (restitution)
		■	Hydrographie

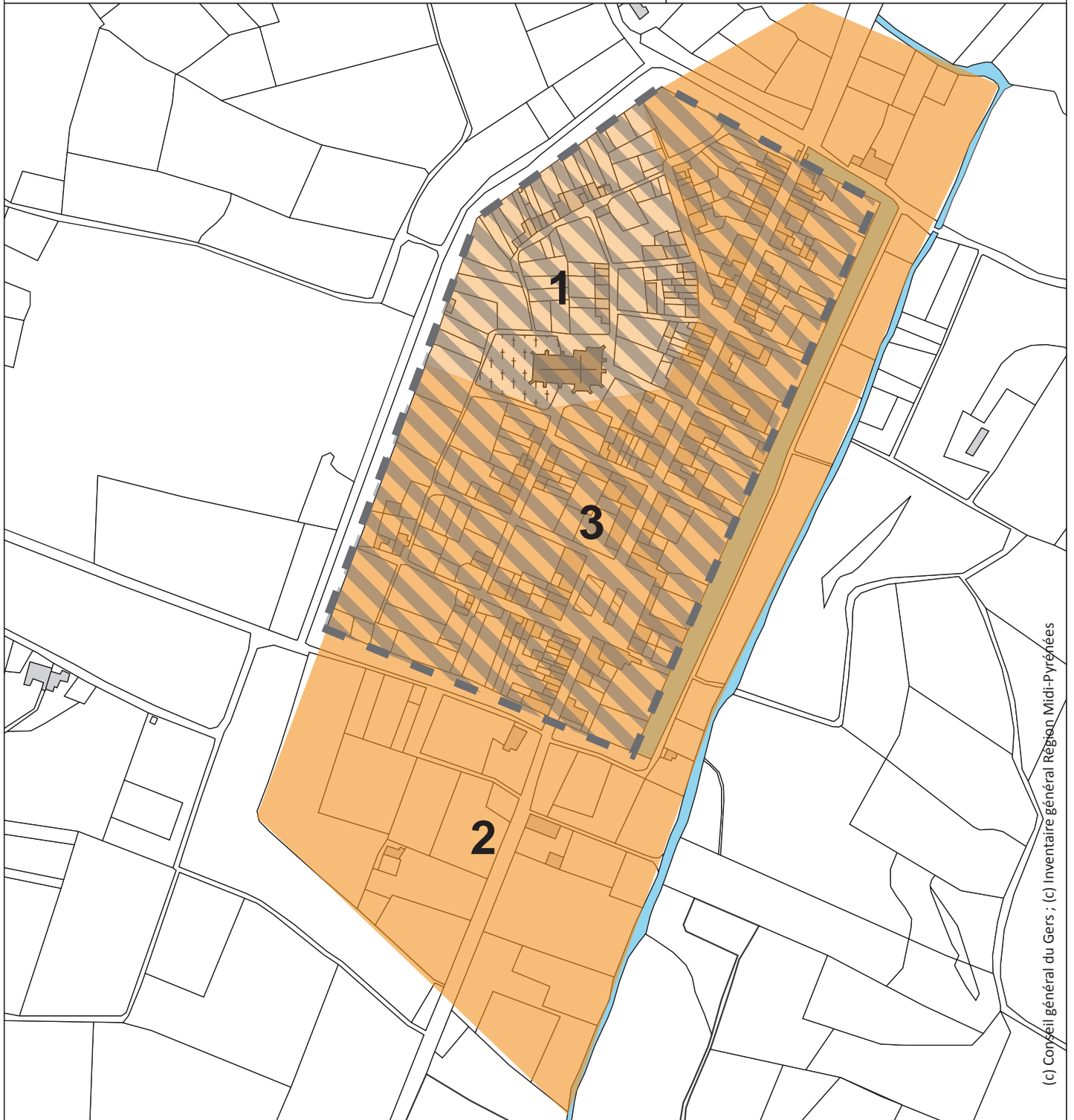


La bastide de Barran

Dynamiques morphologiques

Lieu-dit : Barran
 Commune : Barran
 Canton : Auch sud-ouest
 Réf. : IA32100346.

Plan réalisé à partir du plan cadastral de 1811.
 DAO : Anaïs Comet, 2015.



(c) Conseil général du Gers ; (c) Inventaire général Région Midi-Pyrénées

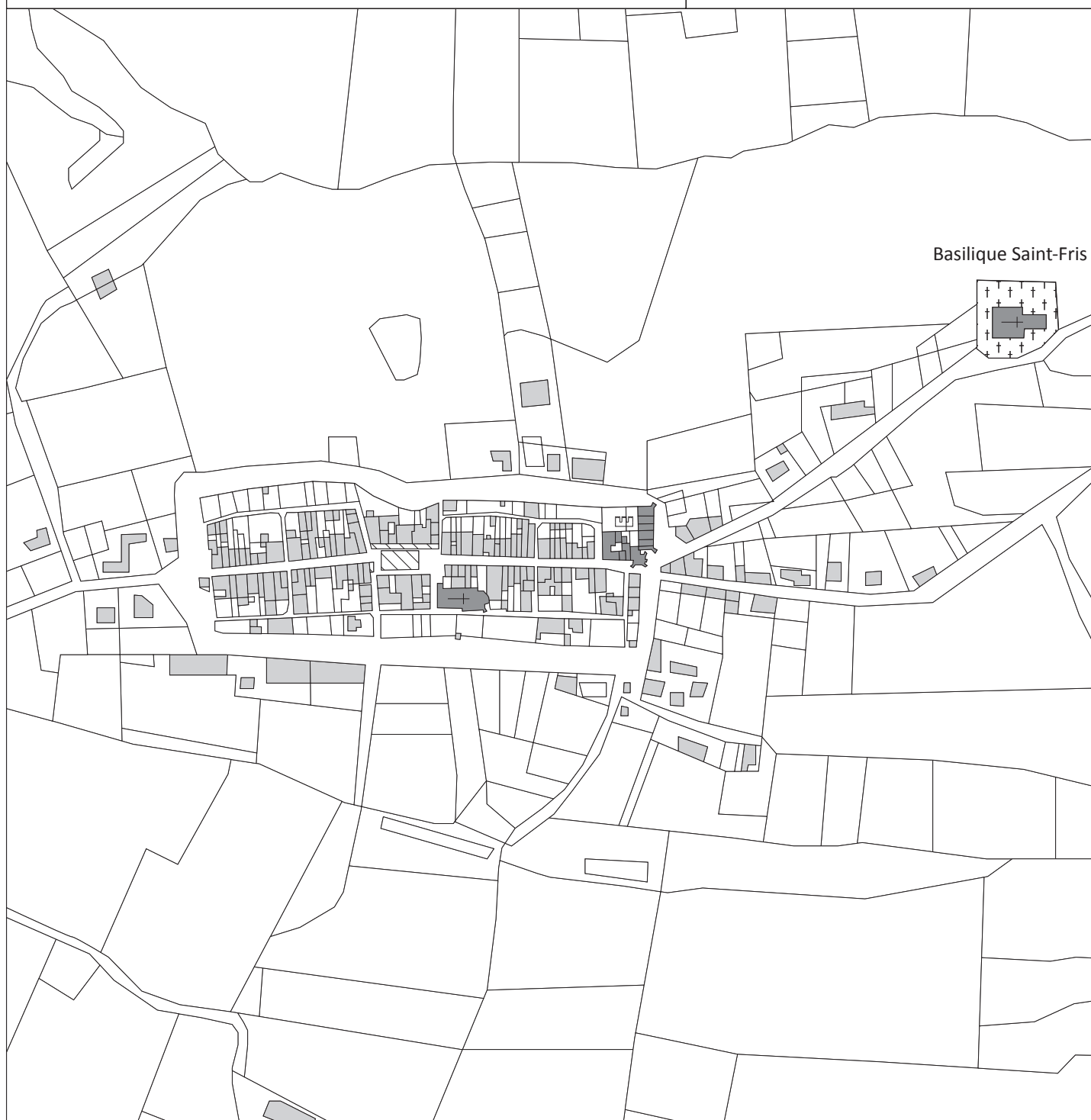
Limites parcellaires	1 : 1ère phase, village ecclésial (12e s. ?)	Eglise
Hydrographie	2 : 2ème phase, bastide (1279)	Cimetière
Bâti	3 : 3ème phase, rétractation et fortification (14e s.)	

Le village de Bassoues en 2012







Vue élargie

Lieu-dit : Bassoues.
Commune : Bassoues.
Canton : Montesquiou.
Réf. : IA32100269.

DAO : Anaïs Comet, 2016.



Basilique Saint-Fris

- | | | | |
|---|----------------------|---|-----------|
|  | Limites parcellaires |  | Eglise |
|  | Bâti |  | Château |
|  | Passages couverts |  | Cimetière |



Le village de Bassoues en 1814

Lieu-dit : Bassoues.
Commune : Bassoues.
Canton : Montesquiou.
Réf. : IA32100269.

Plan réalisé à partir du plan cadastral de 1814.
DAO : Anaïs Comet, 2015.



- Limites parcellaires
- Bâti
- ▨ Passages couverts
- ⊕ Eglise
- ⌘ Château
- Hydrographie










Les maisons du village de Bassoues en 2015

Lieu-dit : Bassoues.
Commune : Bassoues.
Canton : Montesquiou.
Réf. : IA32100269.

DAO : Anaïs Comet, 2016.



- | | | |
|---|--|---|
|  Bâti |  Maison conservant des vestiges médiévaux |  Eglise |
|  Passages couverts |  Porte à accolade |  Château |
| AB 61 Numéro de parcelle |  Etage en pan-de-bois | |



Les fortifications du village de Bassoues

Lieu-dit : Bassoues.
Commune : Bassoues.
Canton : Montesquiou.
Réf. : IA32100630.

Plan réalisé à partir du plan cadastral de 1814.
DAO : Anaïs Comet, 2015.



- | | | | | | |
|---|----------------------|--|--------------|--|------------------------------------|
| — | Limites parcellaires | | Eglise | | Fortifications - éléments visibles |
| | Bâti | | Château | | Fortifications - tracé restitué |
| | Passages couverts | | Hydrographie | | |



Le village de Bazian

Lieu-dit : Bazian.
Commune : Bazian.
Canton : Vic-Fezensac.
Réf. : IA32100580.

Fond de plan : AD Gers, 3 P Bazian/6, plan
cadastral, 1835.
DAO : Anaïs Comet, 2016.



- Fortifications - éléments visibles
- - - Fortifications - tracé restitué
- Tour-porte
- + Eglise
- ⌌ Chateau



Le village de Beaucaire

Lieu-dit : Beaucaire.
Commune : Beaucaire.
Canton : Valence-sur-Baïse.
Réf. : IA32100024.

Fond de plan : AD Gers, 3 P Beaucaire/3, 6 et 7, plan
cadastral, 1811.
DAO : Anaïs Comet, 2016.



La bastide de Beaumarchés au début du 19e s.

Lieu-dit : Beaumarchés
Commune : Beaumarchés
Canton : Plaisance
Réf. : IA32100635

Plan réalisé à partir du plan cadastral dit napoléonien.
DAO : Anaïs Comet, 2016.



- Limites parcellaires
- Bâti
- ▨ Passages couverts

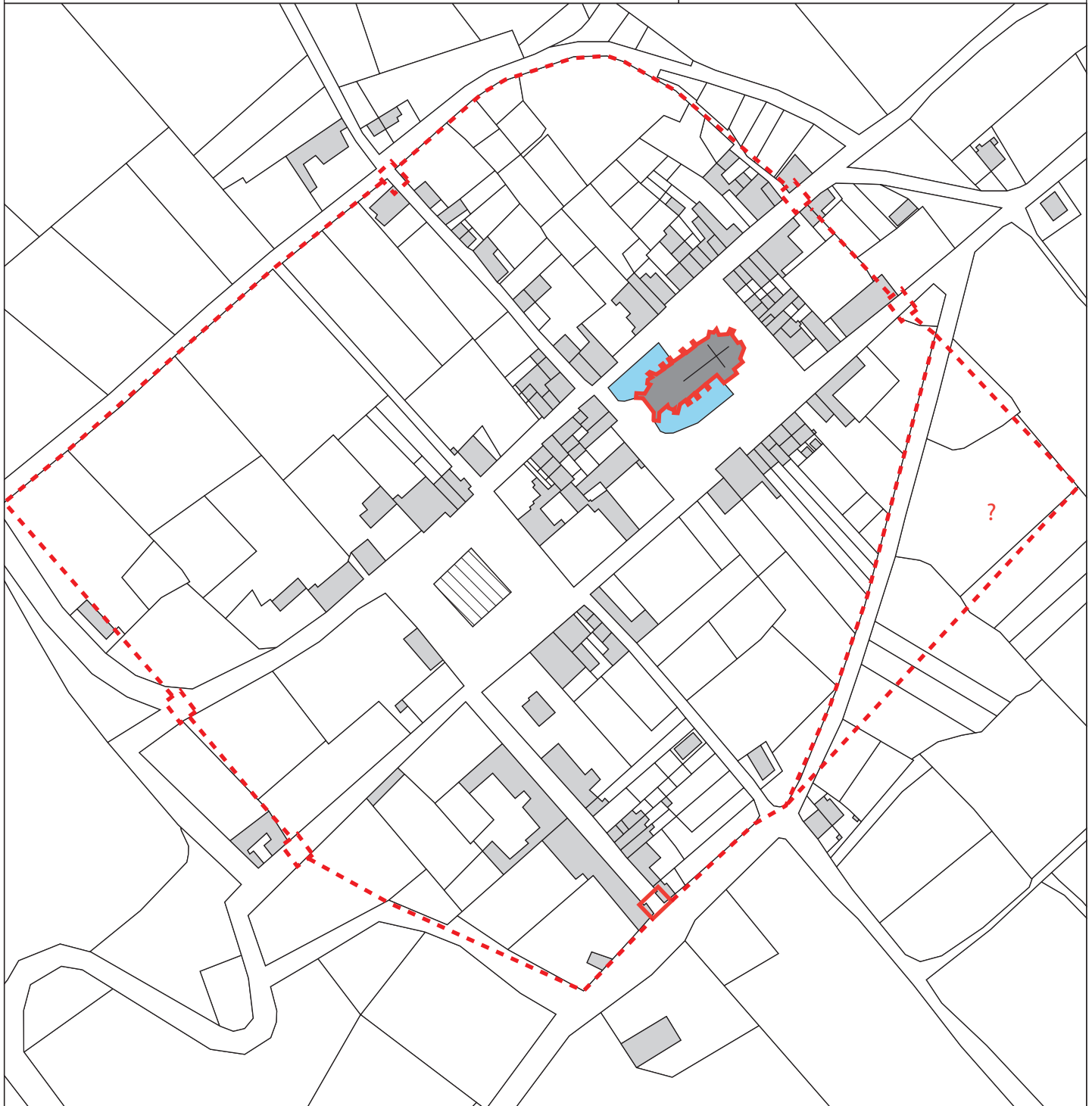
- ⊕ Eglise
- Hydrographie



Hypothèse de restitution du tracé de l'enceinte de la bastide de Beaumarchés

Lieu-dit : Beaumarchés
Commune : Beaumarchés
Canton : Plaisance
Réf. : IA32100635

Plan réalisé à partir du plan cadastral dit napoléonien et de la proposition de restitution de Stéphane Abadie (thèse, doc 293).
DAO : Anaïs Comet, 2016.



- Limites parcellaires
- Bâti
- ⊕ Eglise

- Fortifications - éléments visibles
- - - Fortifications - tracé restitué
- Tour-porte - éléments visibles
- Tour-porte - emplacement supposé

- ▨ Passages couverts
- Hydrographie

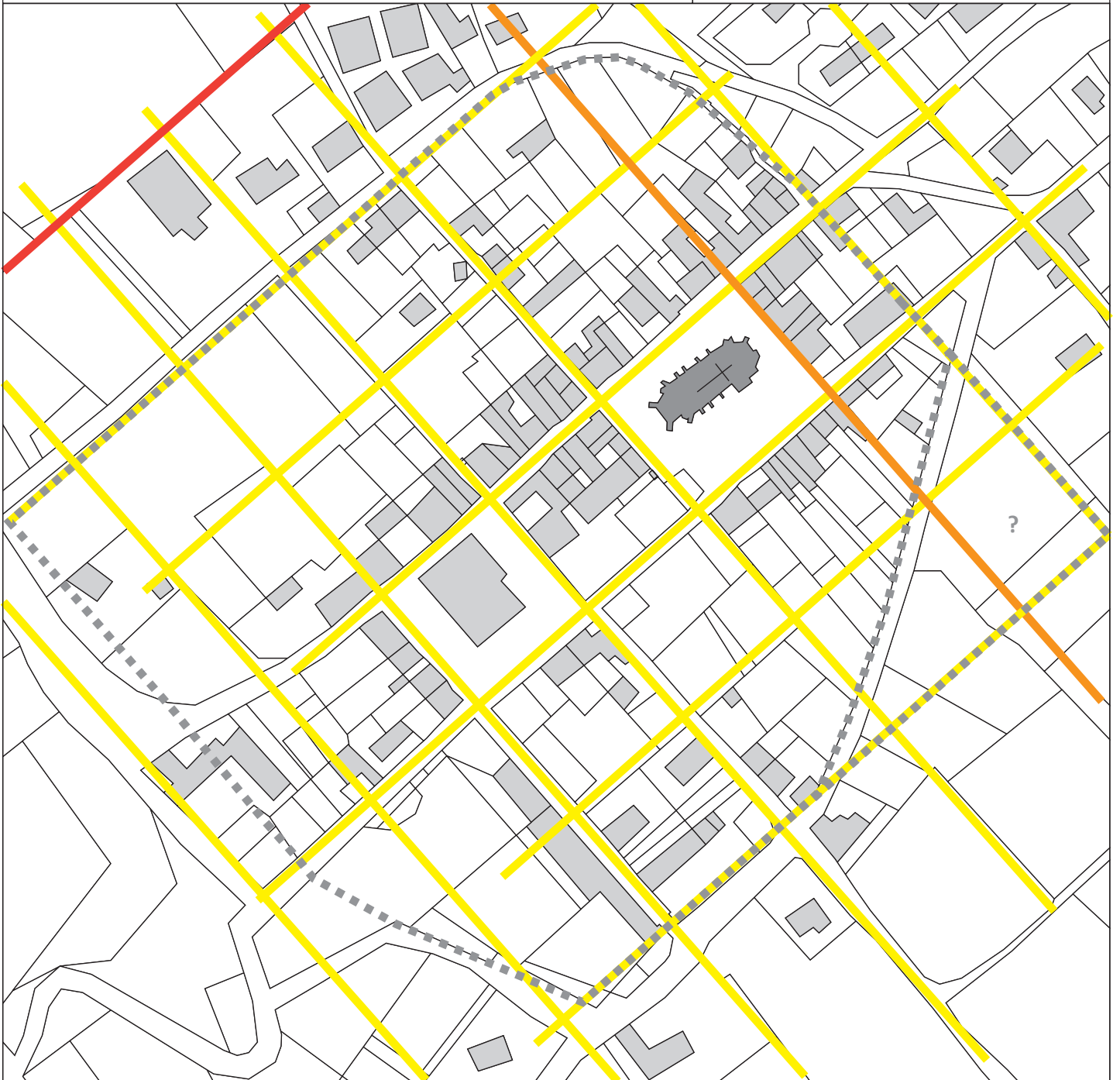


La bastide de Beaumarchés

Analyse morphologique

Lieu-dit : Beaumarchés
Commune : Beaumarchés
Canton : Plaisance
Réf. : IA32100635

Plan réalisé à partir du plan cadastral de 2012.
DAO : Anaïs Comet, 2016.



— Limites parcellaires



Bâti



Eglise

— Tracé 1 - trame carrée (60 x 60 m)

— Tracé 2 - décalage de 15 m vers le nord-est

— Tracé 3 - décalage de 15 m vers le nord-ouest

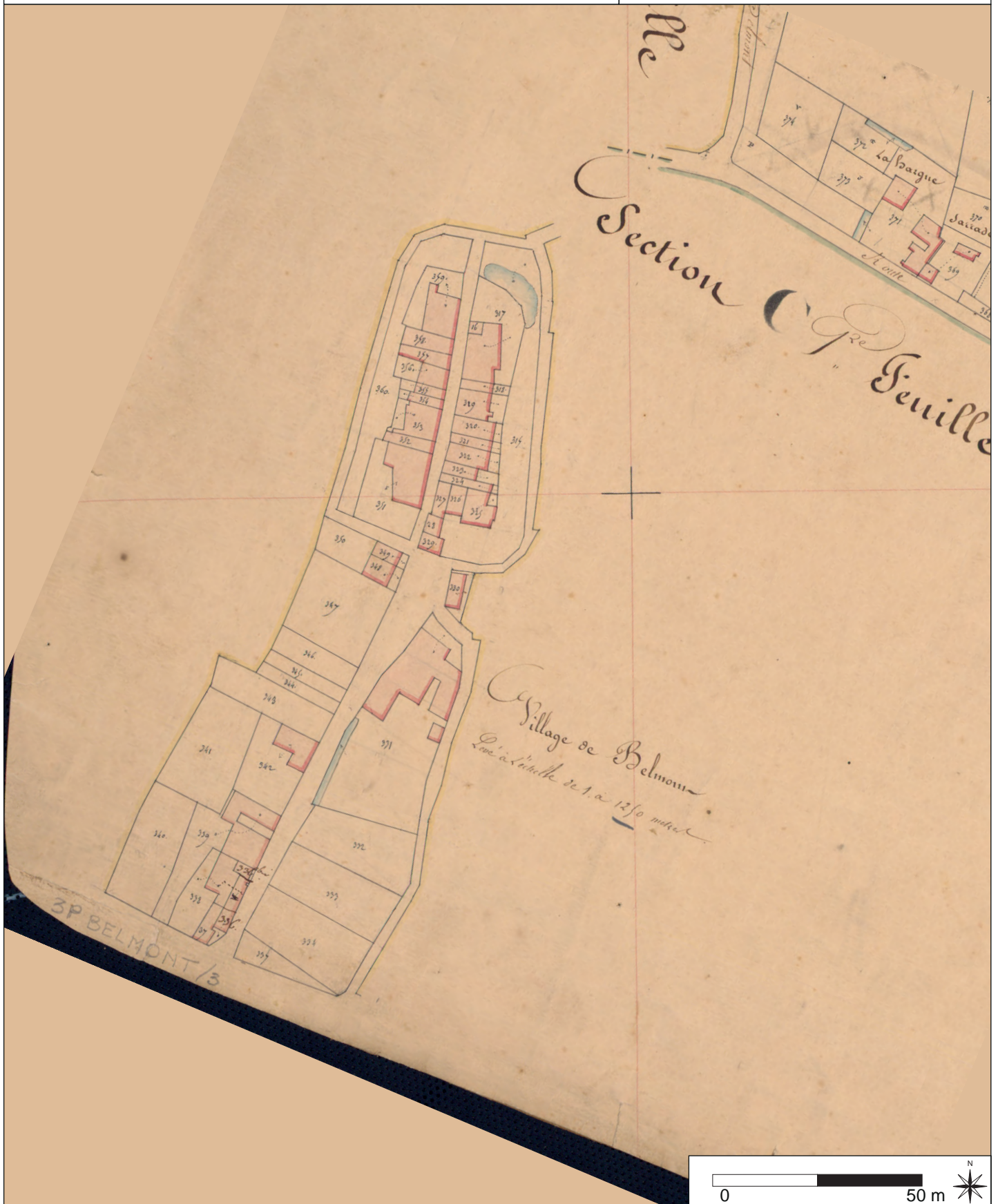
■ ■ ■ Fortifications - tracé restitué



Le village de Belmont en 1835

Lieu-dit : Belmont.
Commune : Belmont.
Canton : Vic-Fezensac.
Réf. : IA32100581.

Fond de plan : AD Gers, 3 P Belmont 3, plan cadastral, 1835.
DAO : Michaël Gourvenec, 2017.



Le village de Bernède en 1835

Lieu-dit : Bernède.
Commune : Bernède.
Canton : Riscle.
Réf. : IA32100560.

Fond de plan : AD Gers, 3 P Bernède 2, plan cadastral, 1835.
DAO : Michaël Gourvennec, 2017.



Le village de Berrac en 1824

Lieu-dit : Berrac.
Commune : Berrac.
Canton : Lectoure.
Réf. : IA32100221.

Plan réalisé à partir du plan cadastral de 1824.
DAO : Magali Baudoïn, 2017.



Bâti



Eglise



Cimetière



Le village de Berrac Fortifications

Lieu-dit : Berrac
Commune : Berrac
Canton : Lectoure
Réf. : IA32100356

Plan réalisé à partir du plan cadastral du début du 19e s.
DAO : Anaïs Comet, 2015.



(c) Conseil général du Gers ; (c) Inventaire général Région Midi-Pyrénées

- | | | | |
|---|----------------------|---------|------------------------------|
| — | Limites parcellaires | — | Enceinte - éléments visibles |
| ■ | Bâti | - - - | Enceinte - tracé restitué |
| + | Eglise | † † † † | Cimetière |

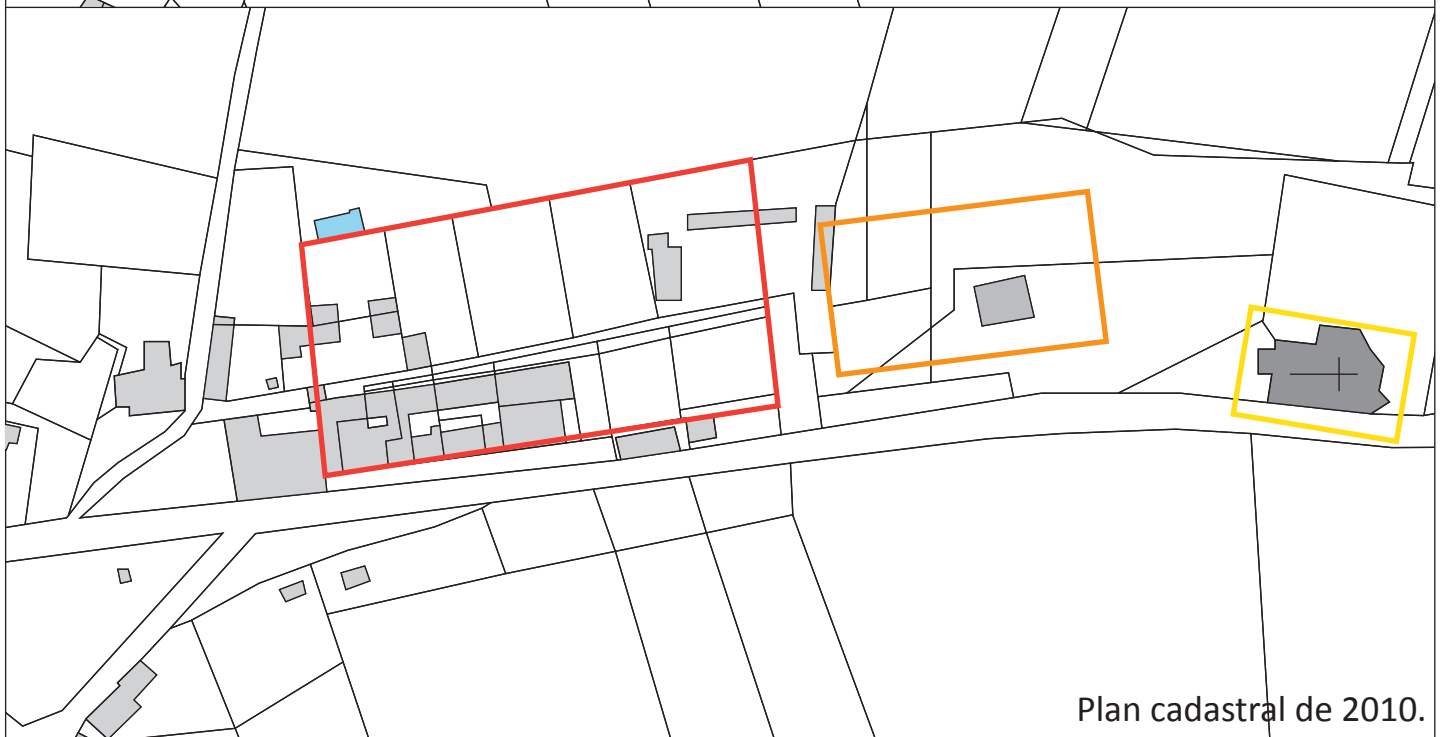
0 25 m



Bezolles, localisation des différents éléments du castelnau

Lieu-dit : Bezolles.
Commune : Bezolles.
Canton : Valence-sur-Baïse.
Réf. : IA32100035.

Plans réalisés à partir des plans cadastraux de 1812
et 2010. DAO : Anais Comet, 2012.



- Limites parcellaires
- Bâti
- Eglise
- Village
- Chateau
- Eglise

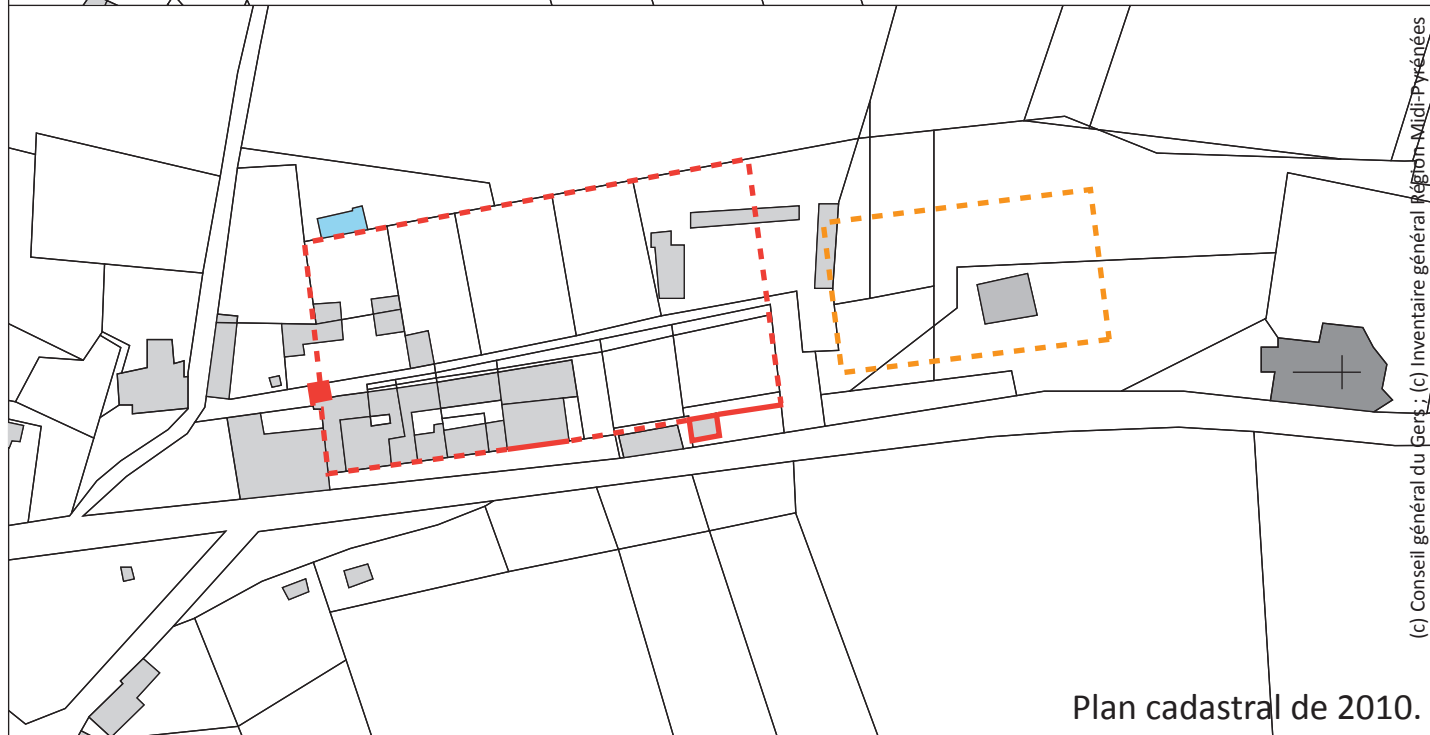
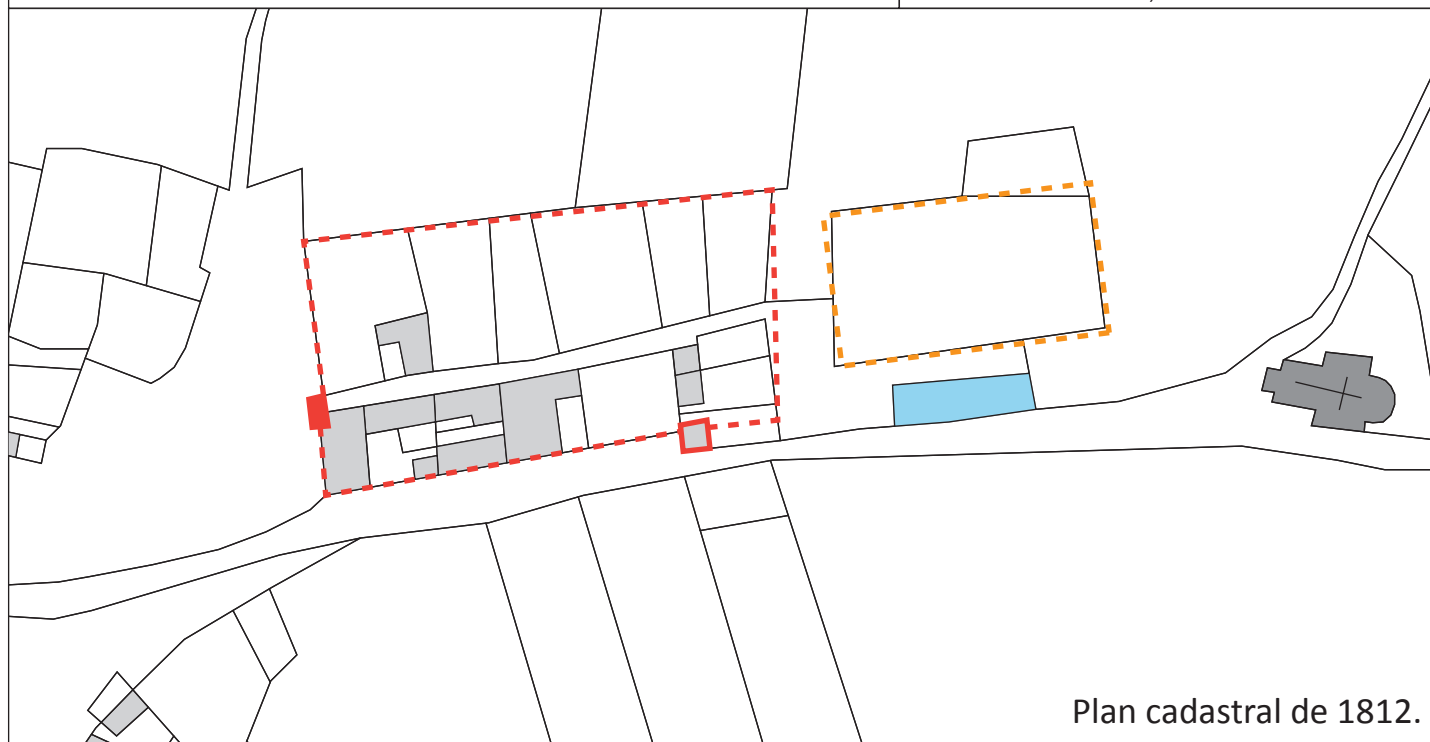
(c) Conseil général du Gers ; (c) Inventaire général Région Midi-Pyrénées



Bezolles, éléments de fortification repérés

Lieu-dit : Bezolles.
Commune : Bezolles.
Canton : Valence-sur-Baïse.
Réf. : IA32100036.

Plans réalisés à partir des plans cadastraux de 1812 et 2010. DAO : Anais Comet, 2012.



(c) Conseil général du Gers - (c) Inventaire général Région Midi-Pyrénées

- Limites parcellaires
- Bâti
- Eglise

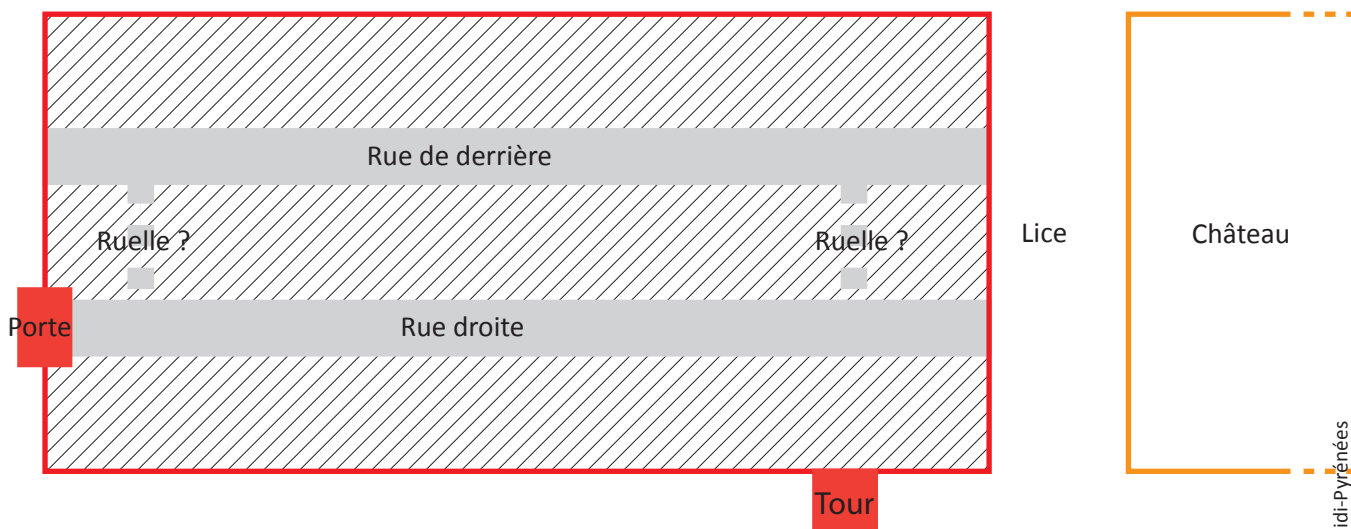
- Enceinte villageoise - éléments visibles
- - - Enceinte villageoise - tracé restitué
- Porte

- Tour
- - - Emplacement du château





Bezolles,
agencement général du castelneau
d'après le terrier de 1565

Lieu-dit : Bezolles.
Commune : Bezolles.
Canton : Valence-sur-Baïse.
Réf. : IA32100035.
Schéma réalisé à partir du terrier de 1565.
Source : AD Gers, E suppl. 3196.
DAO : Anaïs Comet, 2012.



(c) Conseil général du Gers ; (c) Inventaire général Région Midi-Pyrénées

 Maisons
 Rues

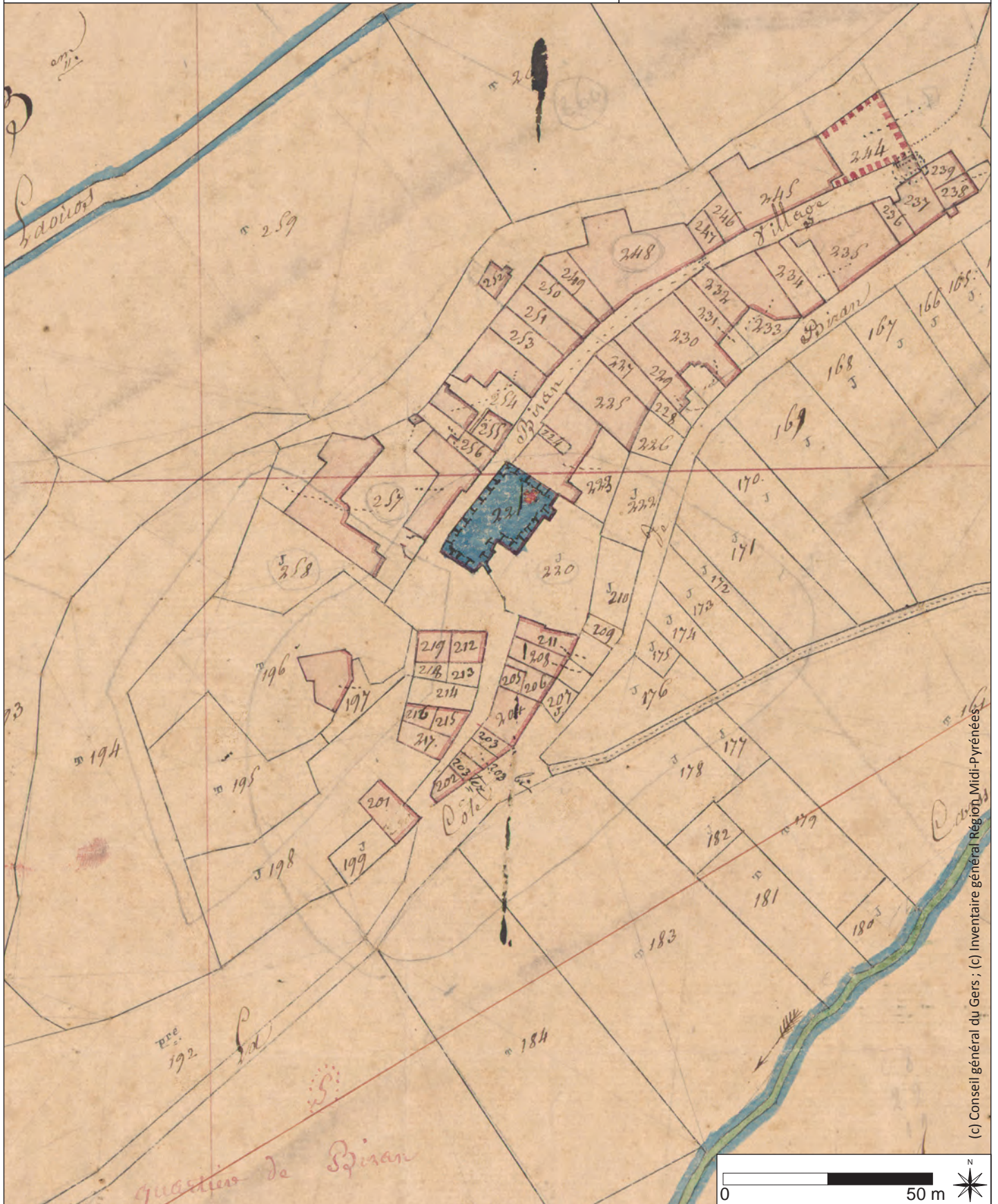
 Enceinte
 Château



Le village de Biran en 1828

Lieu-dit : Biran.
Commune : Biran.
Canton : Jegun.
Réf. : IA32100217.

Fond de plan : AD Gers, 3 P Biran/10, plan cadastral, 1828.
DAO : Anaïs Comet, 2014.

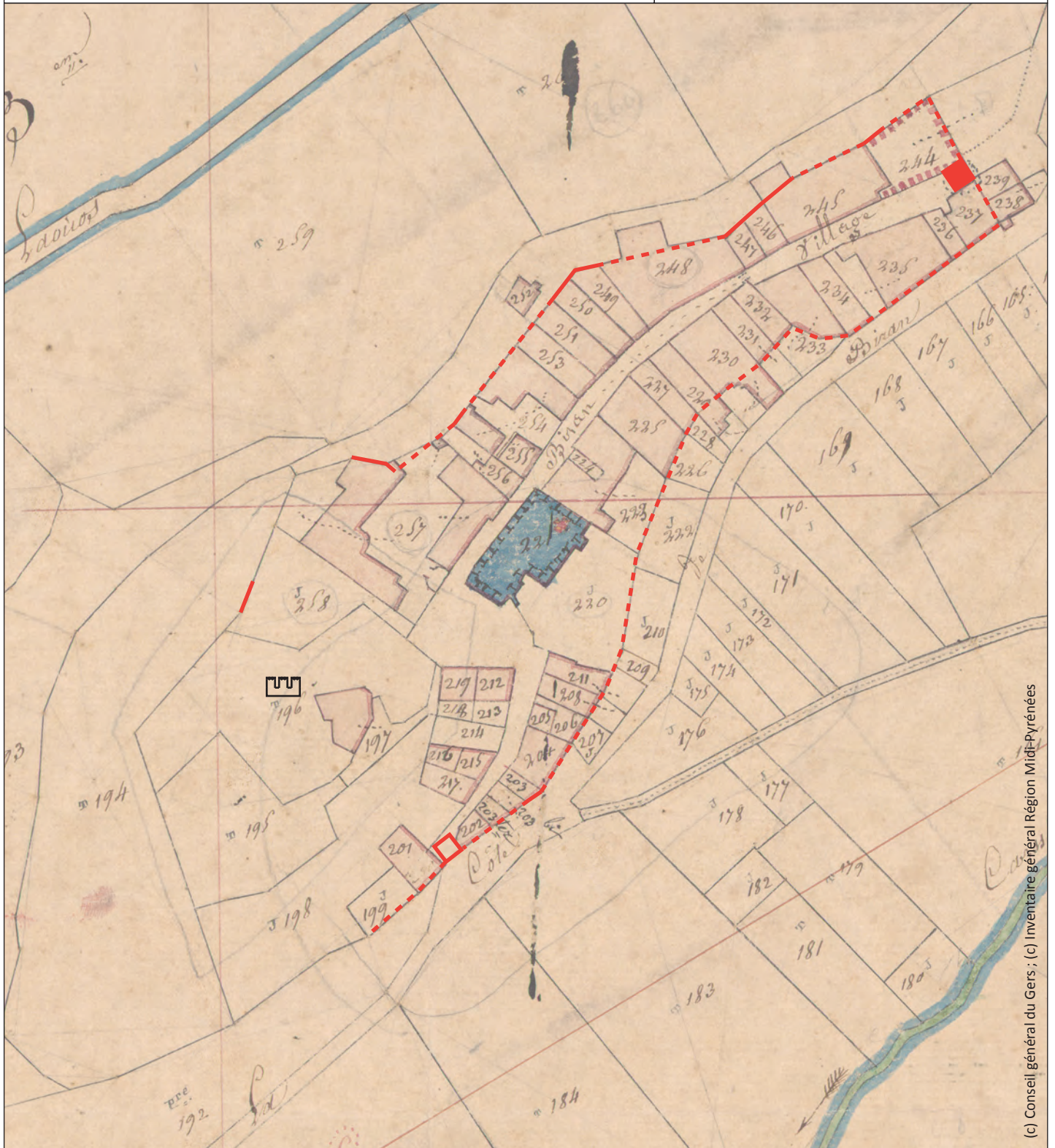


(c) Conseil général du Gers ; (c) Inventaire général Région Midi-Pyrénées

Le village de Biran Fortifications

Lieu-dit : Biran.
Commune : Biran.
Canton : Jegun.
Réf. : IA32100218.

Fond de plan : AD Gers, 3 P Biran/10, plan cadastral, 1828.
DAO : Anaïs Comet, 2014.



(c) Conseil général du Gers ; (c) Inventaire général Région Midi-Pyrénées

— Enceinte - éléments visibles

■ Porte conservée

▣ Château

- - - Enceinte - tracé restitué

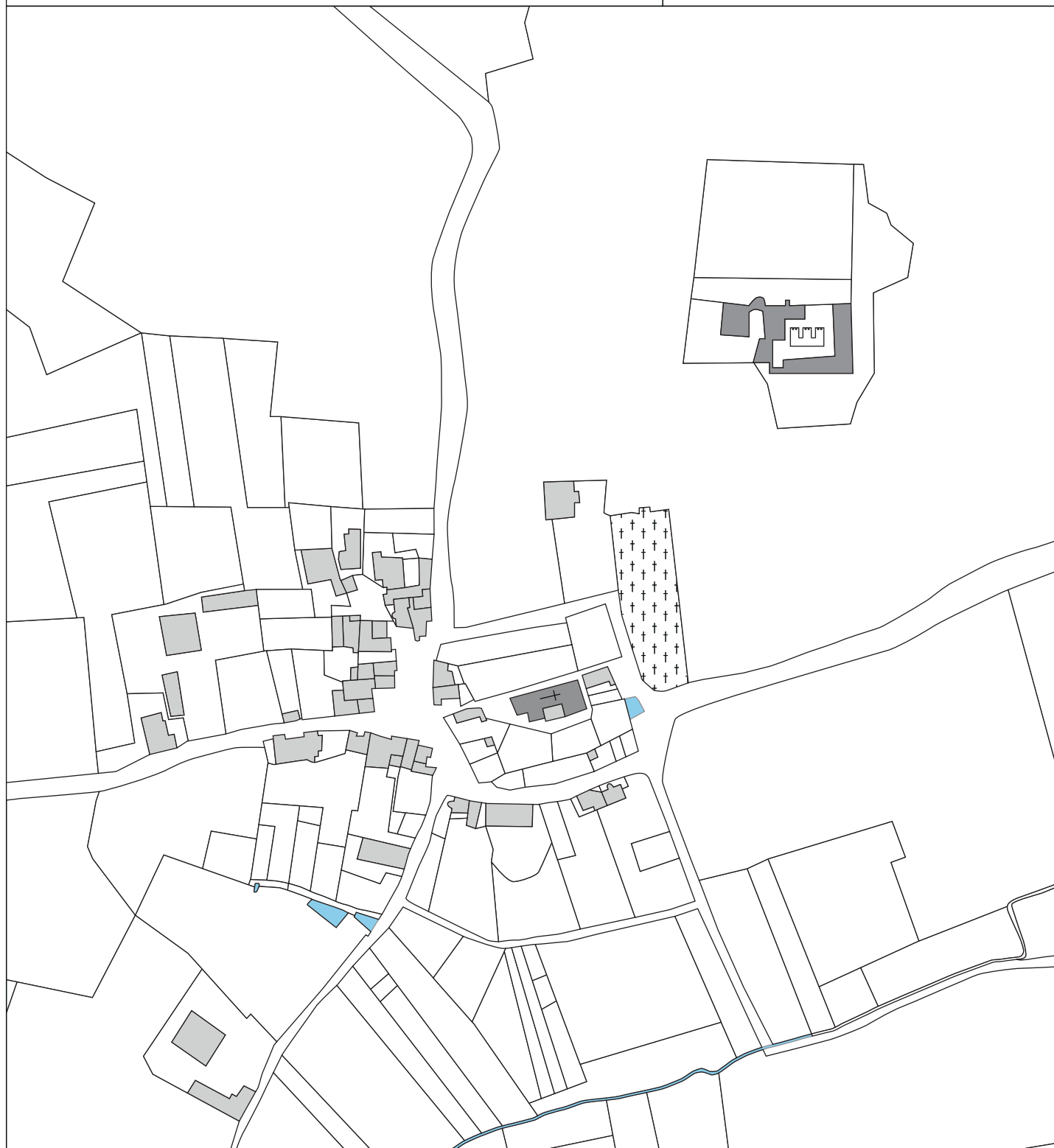
□ Porte restituée



Le village de Bivès en 1833

Lieu-dit : Bivès.
Commune : Bivès.
Canton : Saint-Clar.
Réf. : IA32100052.

Plan réalisé à partir du plan cadastral de 1833.
DAO : Michaël Gourvenec, 2017.



Bâti



Eglise



Hydrographie



Château



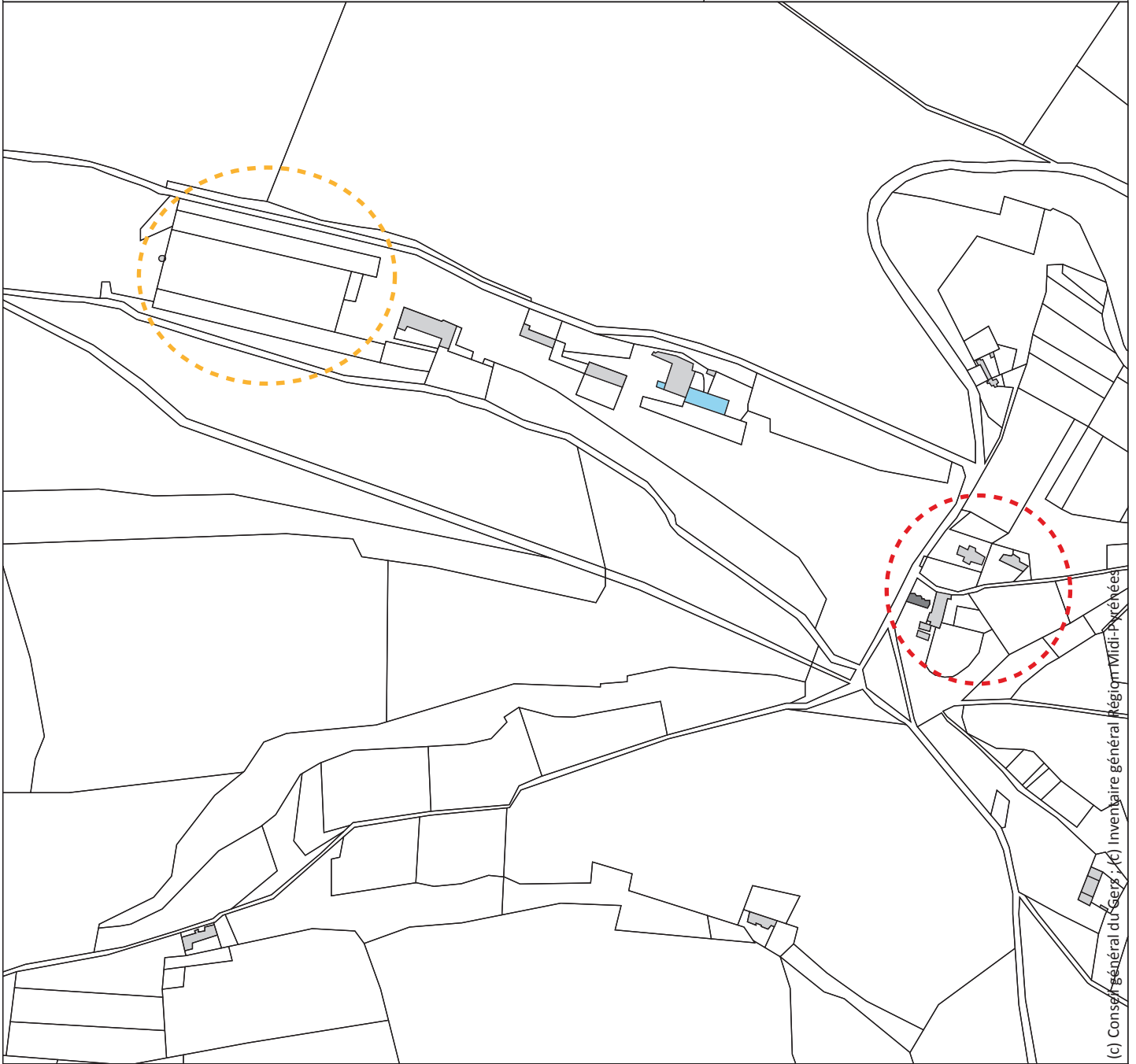
Cimetière



Bonas, emplacement du castelnau disparu et de l'actuel village

Lieu-dit : Bonas.
Commune : Bonas.
Canton : Valence-sur-Baïse.
Réf. : IA32100033.

Plan réalisé à partir du plan cadastral de 1811.
DAO : Anaïs Comet, 2012.



(c) Conseil général du Gers / (c) Inventaire général Région Midi-Pyrénées

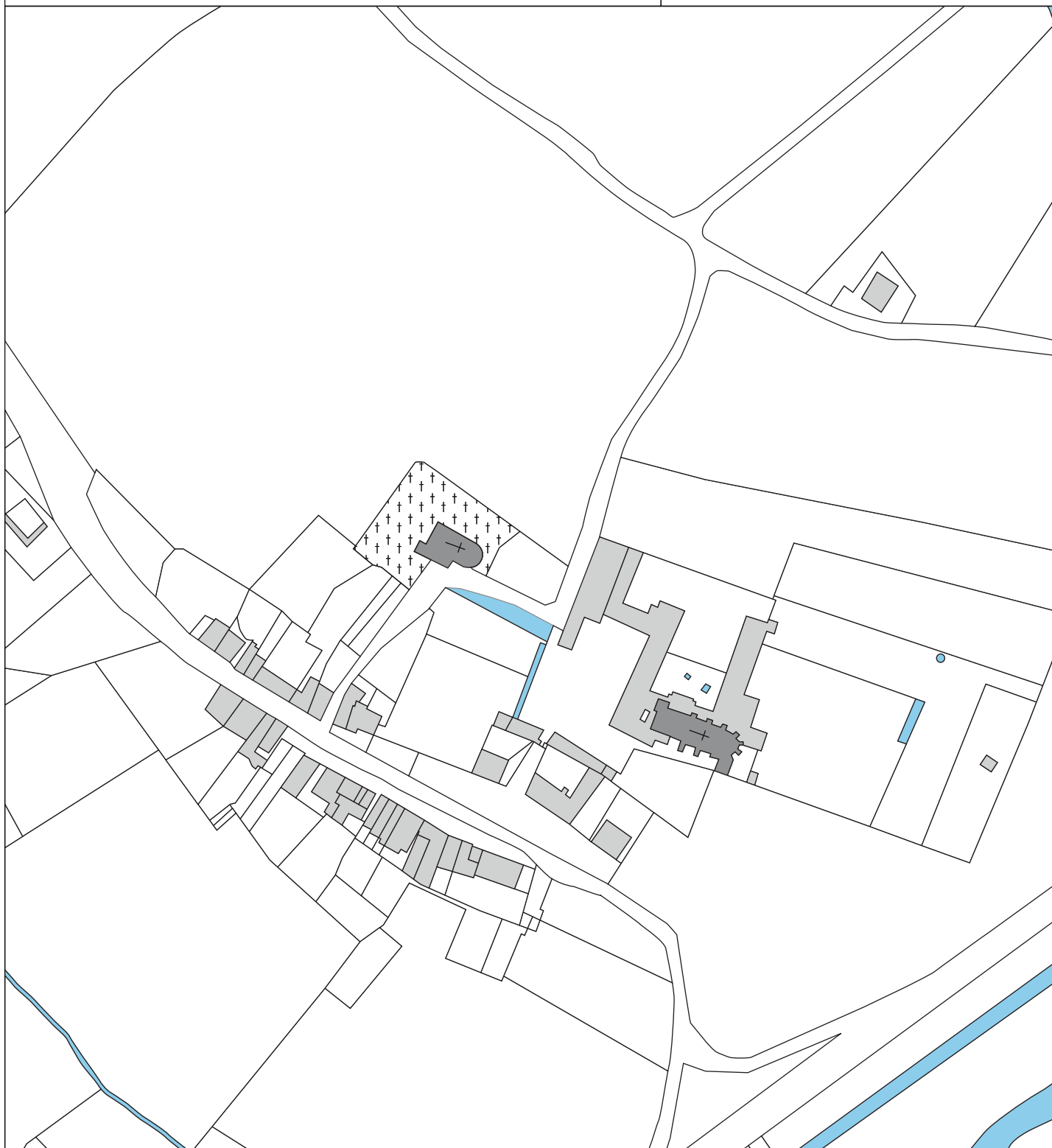
- Limites parcellaires
- Bâti
- ⊕ Eglise
- Emplacement du castelnau aujourd'hui disparu
- Emplacement actuel du village



Le village de Boulaur en 1825


Lieu-dit : Boulaur.
Commune : Boulaur.
Canton : Saramon.
Réf. : IA3210004.


Plan réalisé à partir du plan cadastral de 1825.
DAO : Michaël Gourvenec, 2017.



 Bâti

 Eglise

 Hydrographie

 Cimetière

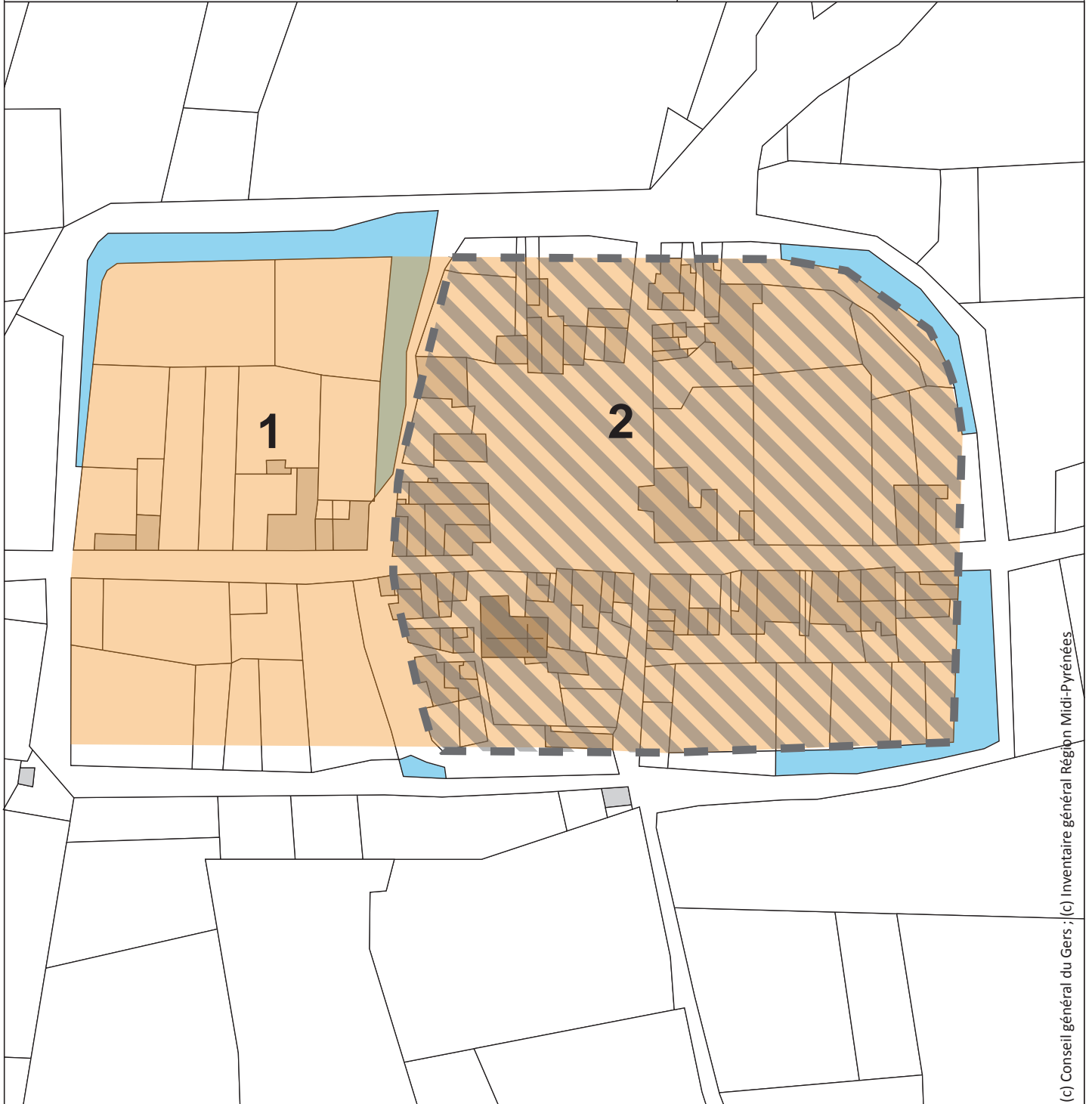


La bastide de Bretagne-d'Armagnac

Dynamiques morphologiques

Lieu-dit : Bretagne
Commune : Bretagne
Canton : Eauze
Réf. : IA32100163

Plan réalisé à partir du plan cadastral de 1831.
DAO : Anaïs Comet, 2015.



(c) Conseil général du Gers ; (c) Inventaire général Région Midi-Pyrénées

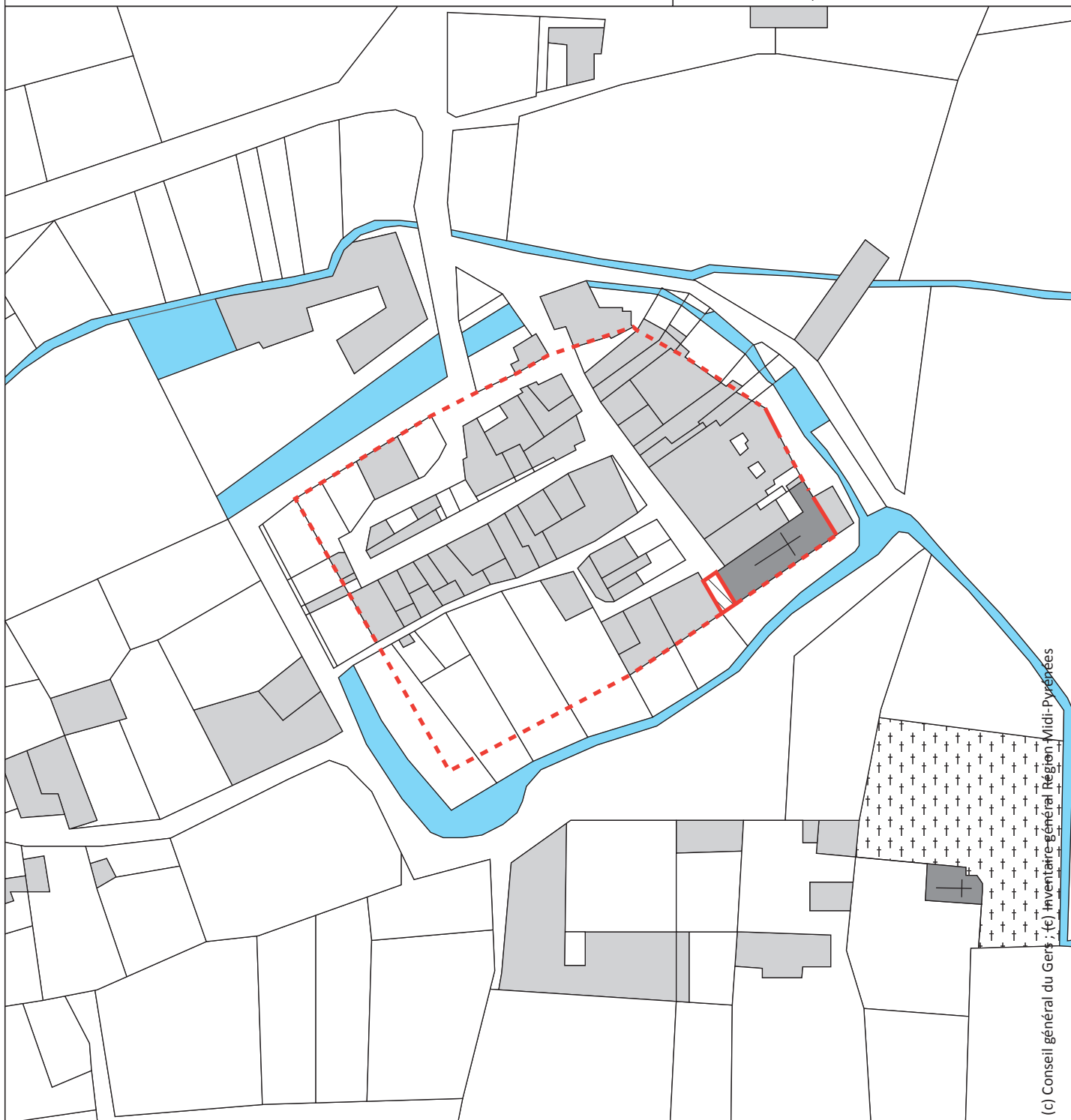
- Limites parcellaires
- Hydrographie
- Eglise
- Bâti
- 1 : 1ère phase, bastide (fin du 13e s.)
- 2 : 2ème phase, rétractation (fin du Moyen Âge ?)












Le village du Brouilh Fortifications

Lieu-dit : Le Brouilh
Commune : Le Brouilh-Monbert
Canton : Auch sud-ouest
Réf. : IA32100337

Plan réalisé à partir du plan cadastral de 1827.
DAO : Anaïs Comet, 2015.



(c) Conseil général du Gers ; fc Inventaire général Région Midi-Pyrénées

- | | | |
|---|---|--|
|  Limites parcellaires |  Hydrographie |  Enceinte - éléments visibles |
|  Bâti |  Passage couvert |  Enceinte - tracé restitué |
|  Eglise |  Cimetière |  Porte |

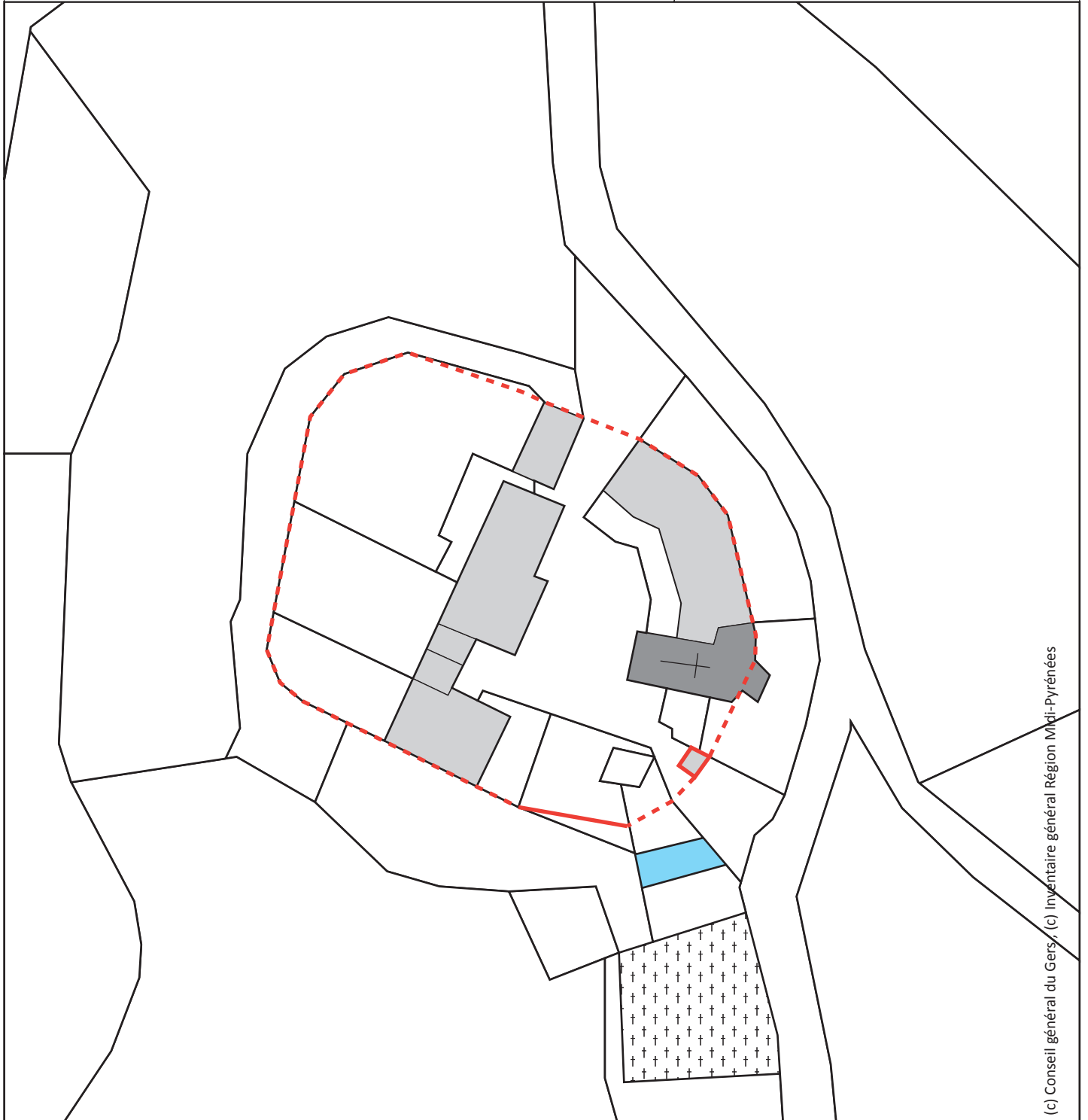
0 25 m



Le hameau de Monbert Fortifications

Lieu-dit : Monbert
Commune : Le Brouilh-Monbert
Canton : Auch sud-ouest
Réf. : IA32100338

Plan réalisé à partir du plan cadastral de 2015.
DAO : Anaïs Comet, 2015.



(c) Conseil général du Gers, (c) Inventaire général Région Midi-Pyrénées

— Limites parcellaires

■ Bâti

⊕ Eglise

— Enceinte - éléments visibles

- - - Enceinte - tracé restitué

□ Tour-porte

■ Hydrographie

††† Cimetière

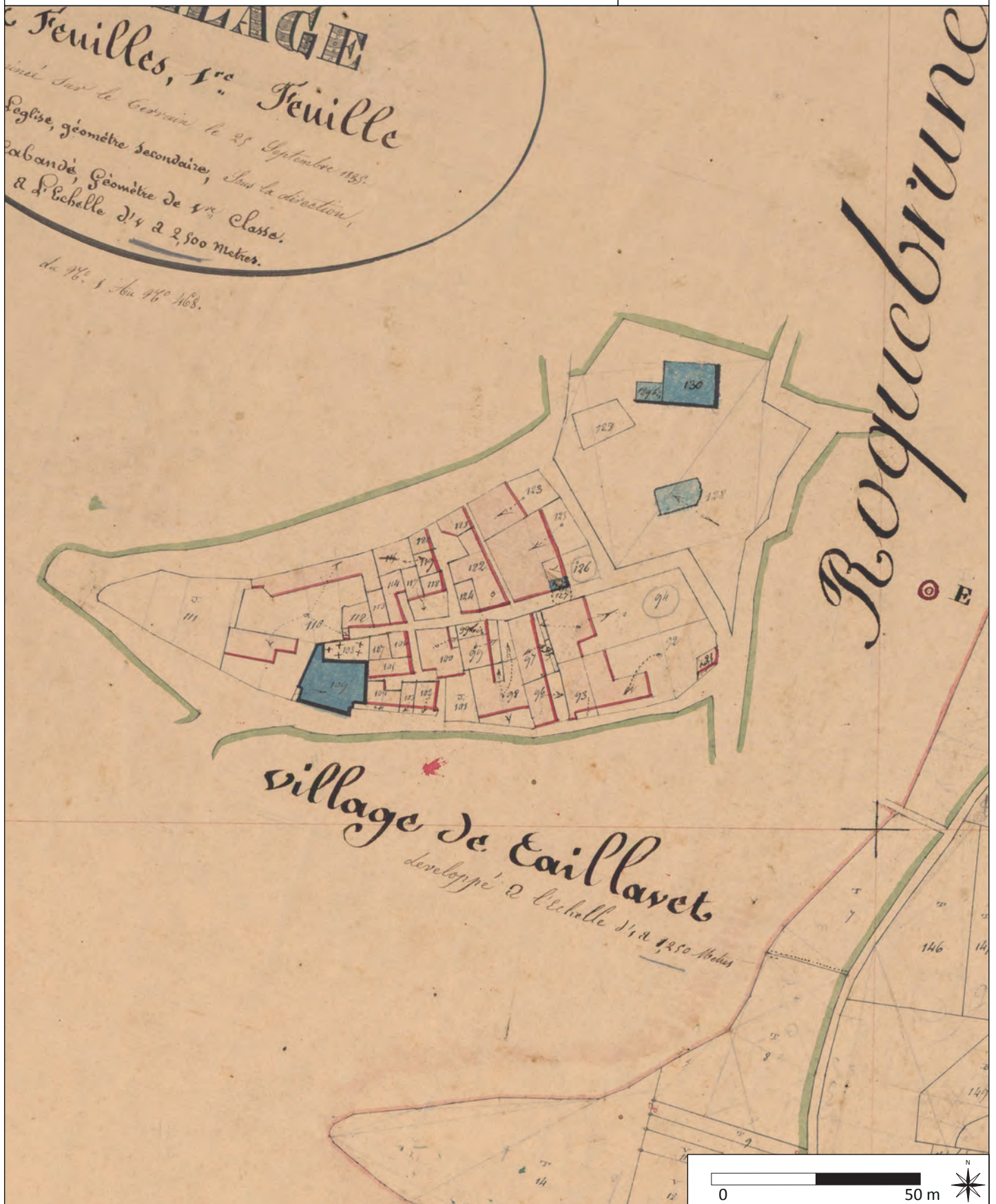
0 25 m



Le village de Caillavet en 1835

Lieu-dit : Caillavet.
Commune : Caillavet.
Canton : Vic-Fezensac.
Réf. : IA32100582.

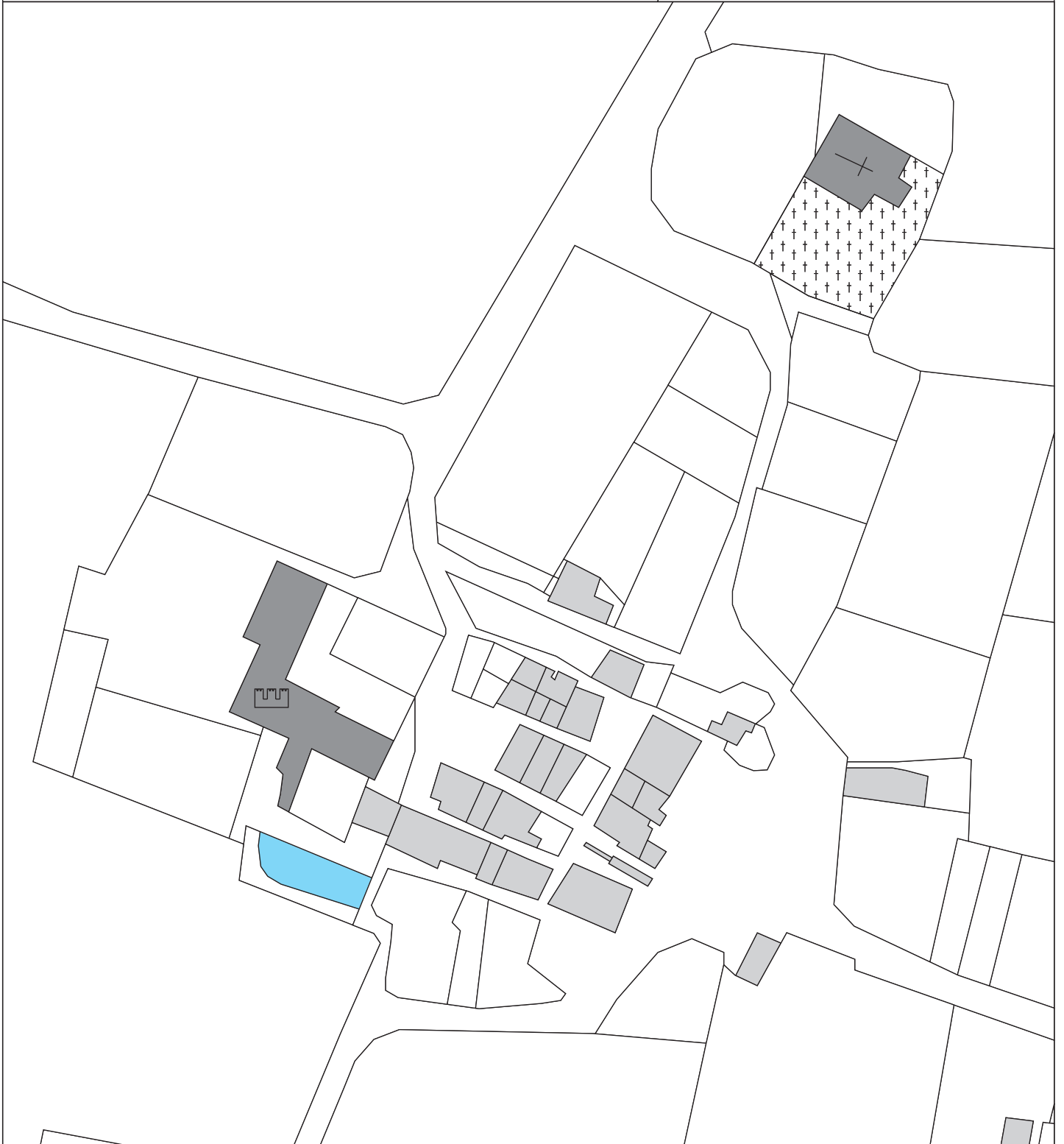
Fond de plan : AD Gers, 3 P Caillavet 6, plan cadastral, 1835.
DAO : Michaël Gourvennec, 2017.



Le village de Callian en 1835


Lieu-dit : Callian.
Commune : Callian.
Canton : Vic-Fezensac.
Réf. : IA32100583.

Plan réalisé à partir du plan cadastral de 1835.
DAO : Anais Comet, 2017.



 Bâti

 Eglise

 Hydrographie

 Château

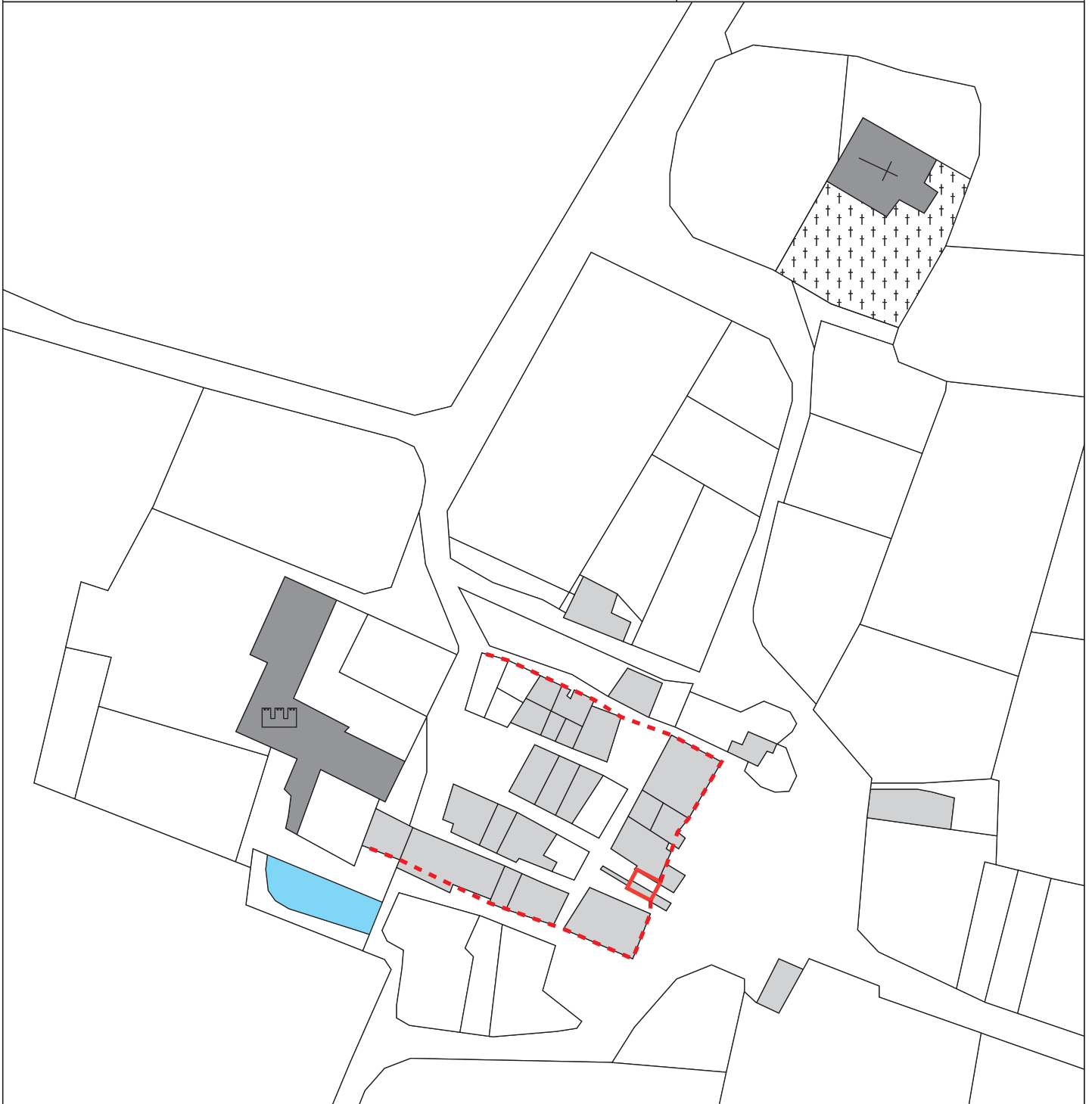
 Cimetière



Le village de Callian Fortifications

Lieu-dit : Callian.
Commune : Callian.
Canton : Vic-Fezensac.
Réf. : IA32100584.


Plan réalisé à partir du plan cadastral de 1835.
DAO : Anais Comet, 2017.




 Bâti


 Château

 Hydrographie

 Fortifications - tracé restitué

 Tour-porte

 Eglise

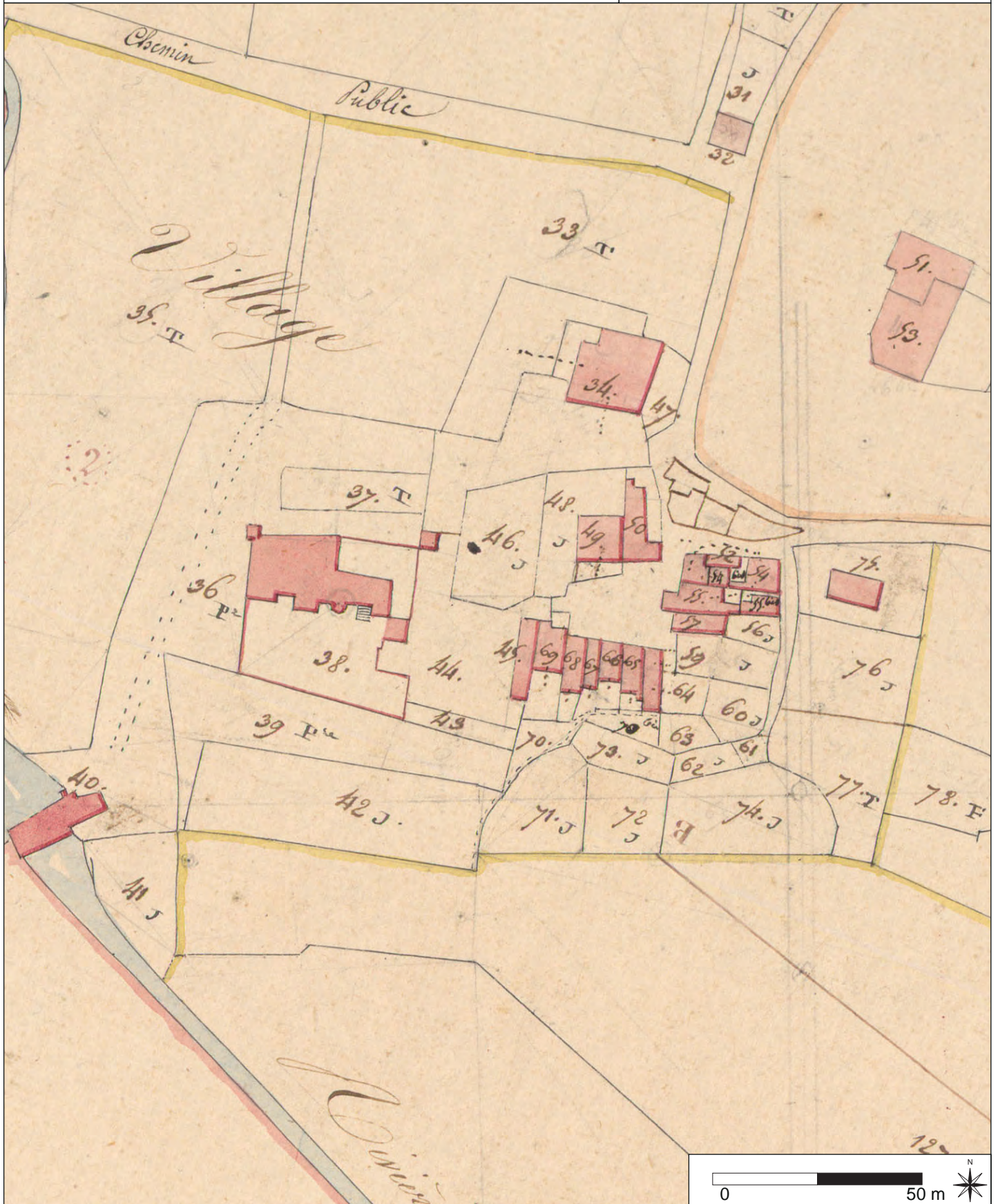
 Cimetière



Le village de Campagne-d'Armagnac en 1822

Lieu-dit : Campagne-d'Armagnac.
Commune : Campagne-d'Armagnac.
Canton : Cazaubon.
Réf. : IA32100128.

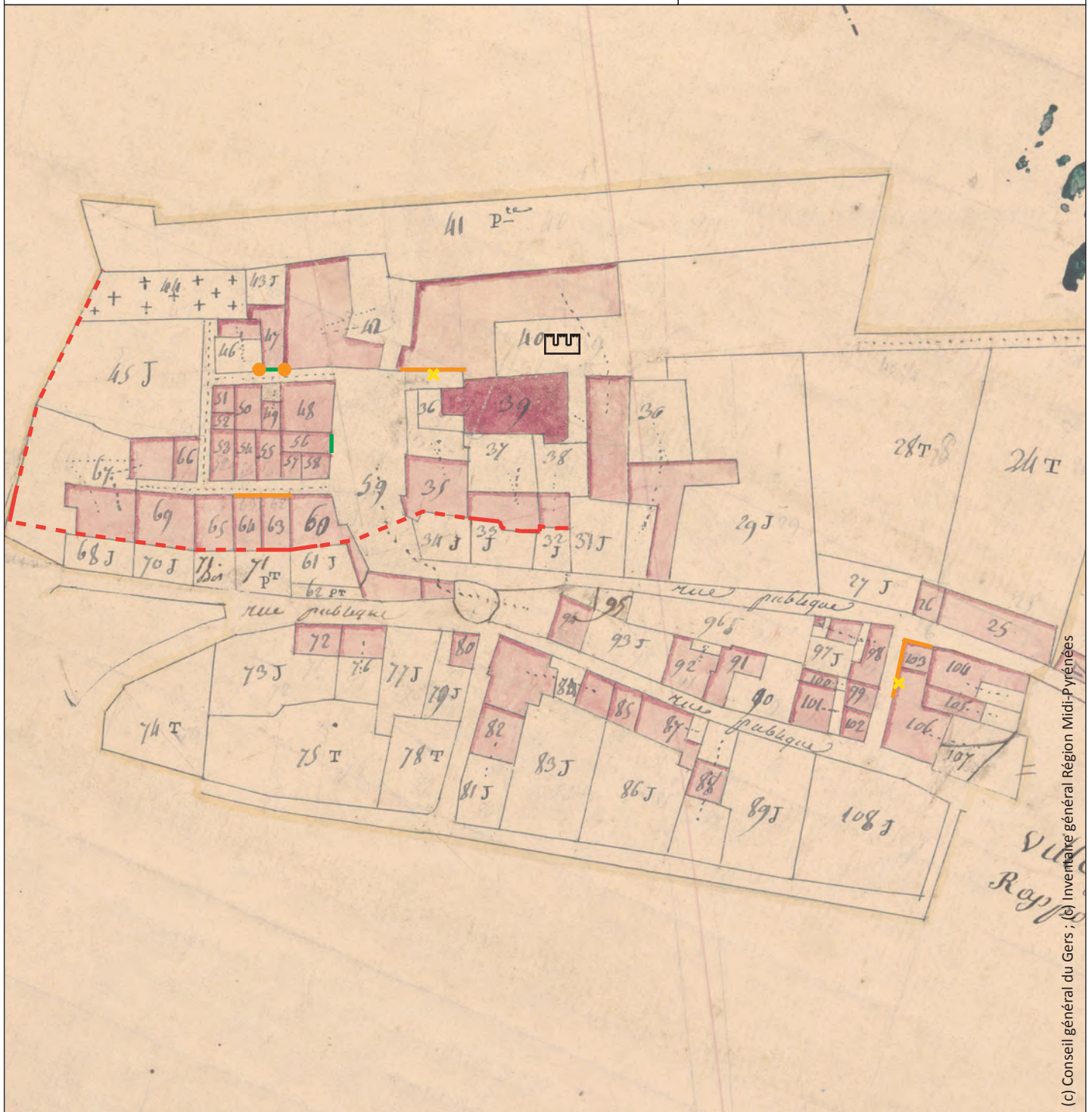
Fond de plan : AD Gers, 3 P Campagne-d'Armagnac 6,
plan cadastral, 1822.
DAO : Michaël Gourvennec, 2017.



Le village de Cassaigne
Inventaire du patrimoine médiéval, 2013

Lieu-dit : Cassaigne.
Commune : Cassaigne.
Canton : Condom.
Réf. : IA32100153.

Fond de plan : AD Gers, 3 P Cassaigne/2, plan, 1826.
DAO : Anaïs Comet, 2014.



(c) Conseil général du Gers ; (c) Inventaire général Région Midi-Pyrénées

- | | | | |
|--|------------------------------------|--|--------------------------------|
| | Fortifications - éléments visibles | | Maçonnerie en partie médiévale |
| | Fortifications - tracé restitué | | Etage en pan-de-bois |
| | Château | | Porte à arc brisé |
| | | | Tête de mur maçonnée |



Le village de Cassaigne
Dynamiques morphologiques

Lieu-dit : Cassaigne.
Commune : Cassaigne.
Canton : Condom.
Réf. : IA32100153.

Fond de plan : AD Gers, 3 P Cassaigne/2, plan, 1826.
DAO : Anaïs Comet, 2014.



(c) Conseil général du Gers ; (c) Inventaire général Région Midi-Pyrénées

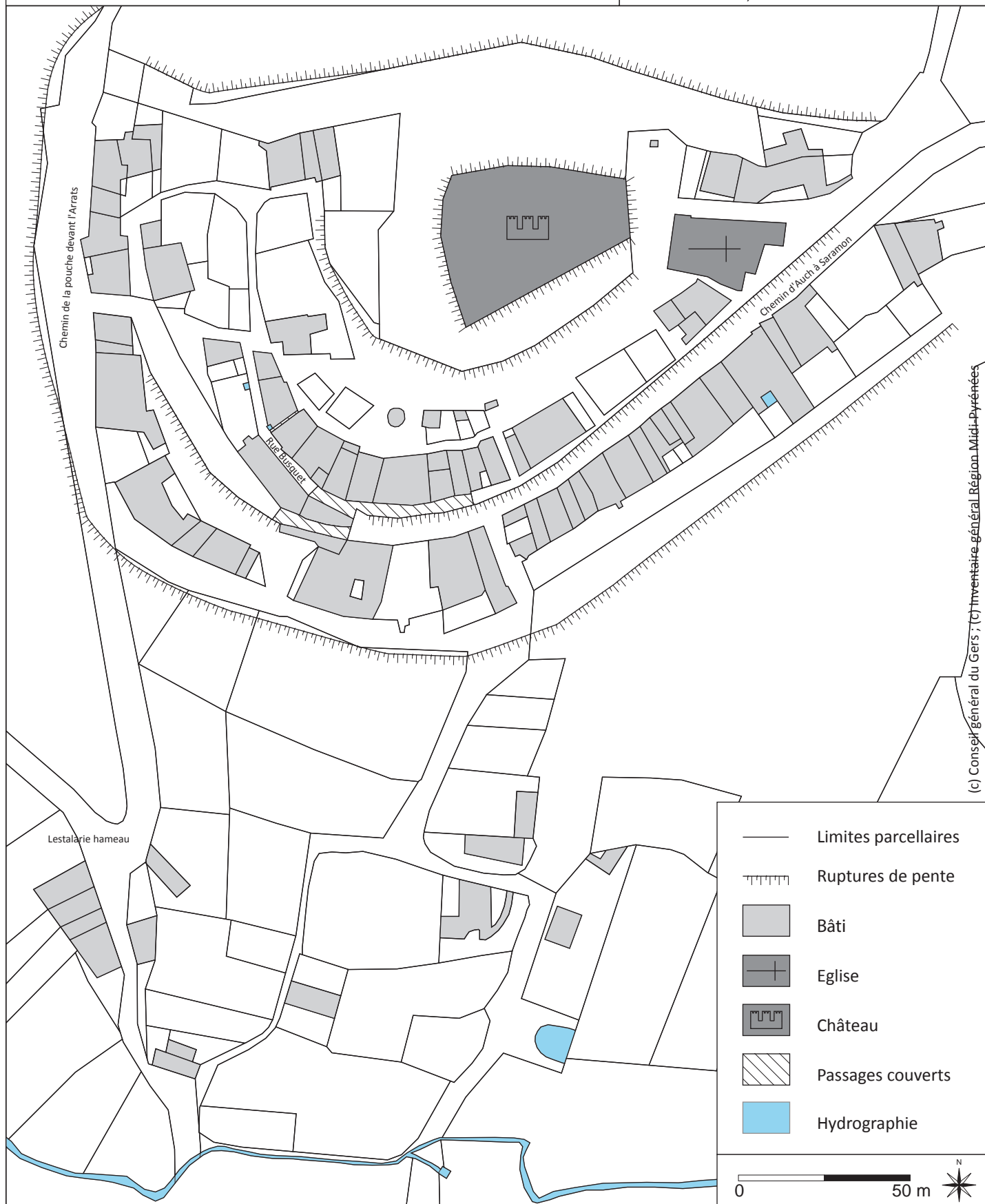
- Fortifications - éléments visibles
- - - Fortifications - tracé restitué
-  Château
- 1ère phase : castelnau (2e quart 13e s.)
- 2ème phase : faubourg (13e-14e s. ?)



Le bourg de Castelnau-Barbarens en 1825

Lieu-dit : Castelnau-Barbarens
Commune : Castelnau-Barbarens
Canton : Saramon
Réf. : IA32100019

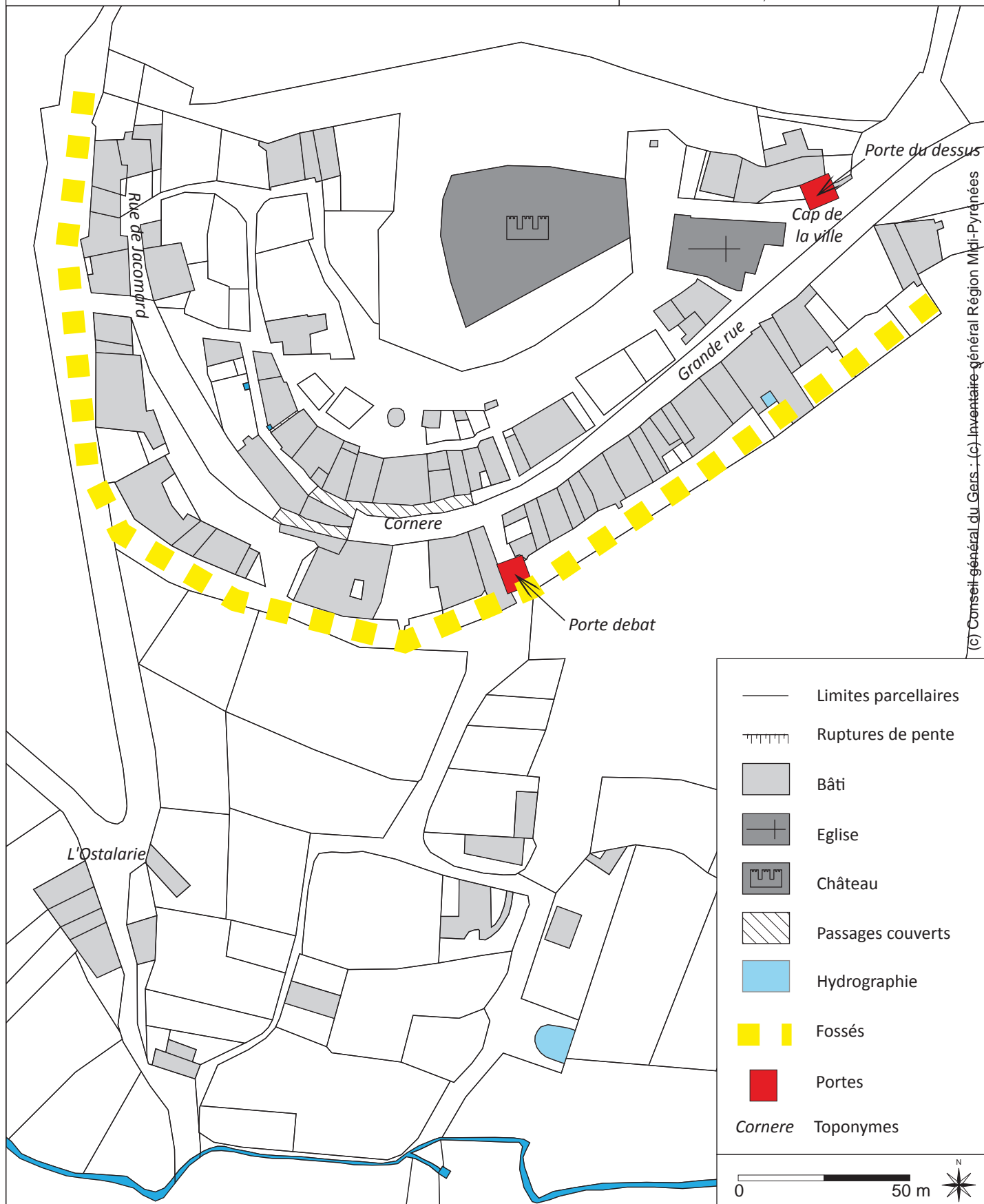
Plan réalisé à partir du plan cadastral de 1825.
DAO : Anaïs Comet, 2012.



Le bourg de Castelnau-Barbarens
d'après le compoix de 1644
(AD Gers, E suppl. 1123)

Lieu-dit : Castelnau-Barbarens
Commune : Castelnau-Barbarens
Canton : Saramon
Réf. : IA32100019

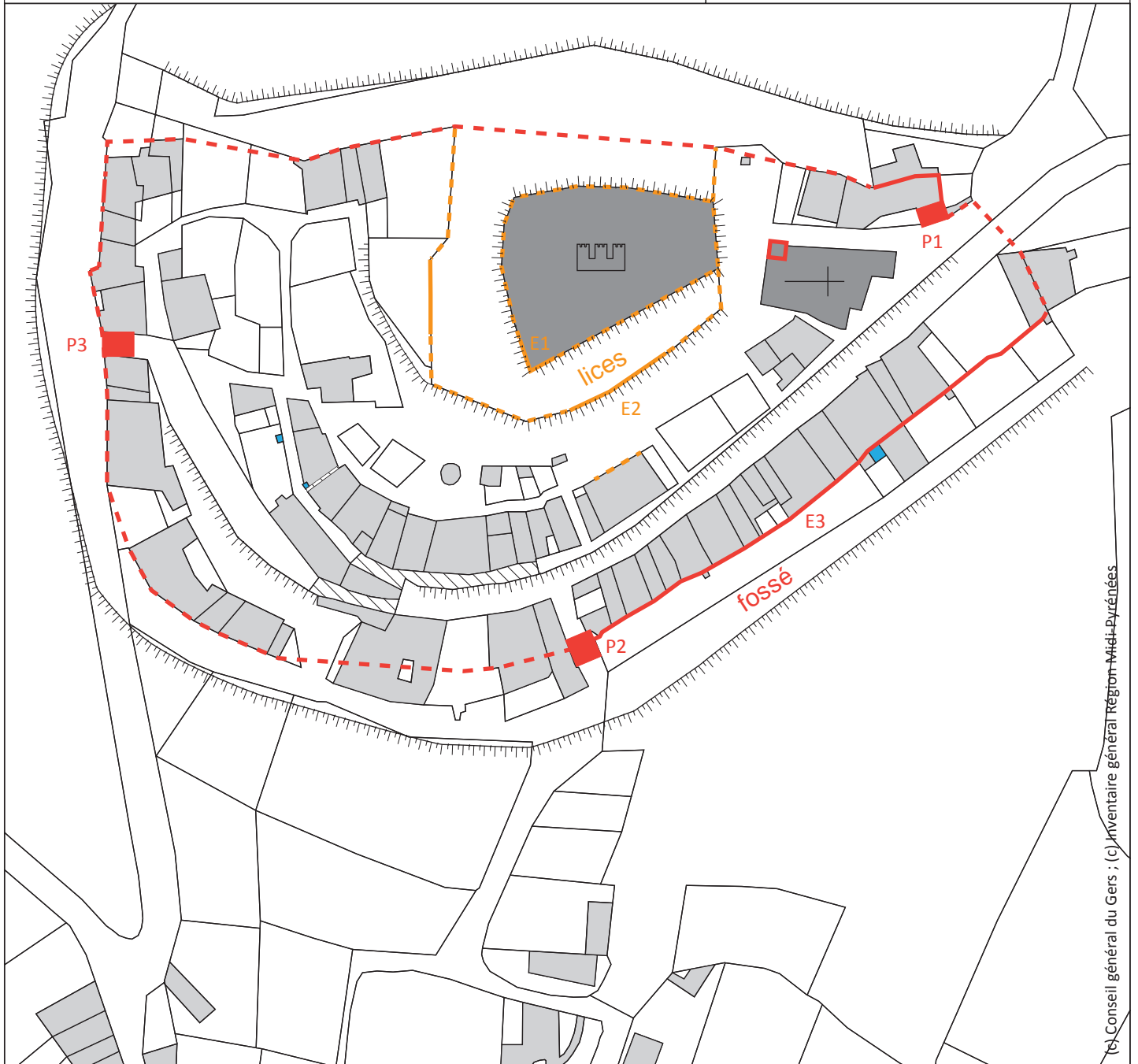
Fond de plan : plan cadastral de 1825.
DAO : Anaïs Comet, 2012.















Le bourg de Castelnau-Barbarens Fortifications

Lieu-dit : Castelnau-Barbarens
Commune : Castelnau-Barbarens
Canton : Saramon
Réf. : IA32100020

Fond de plan : plan cadastral de 1825.
DAO : Anais Comet, 2012.



© Conseil général du Gers ; (c) Inventaire général Région Midi-Pyrénées

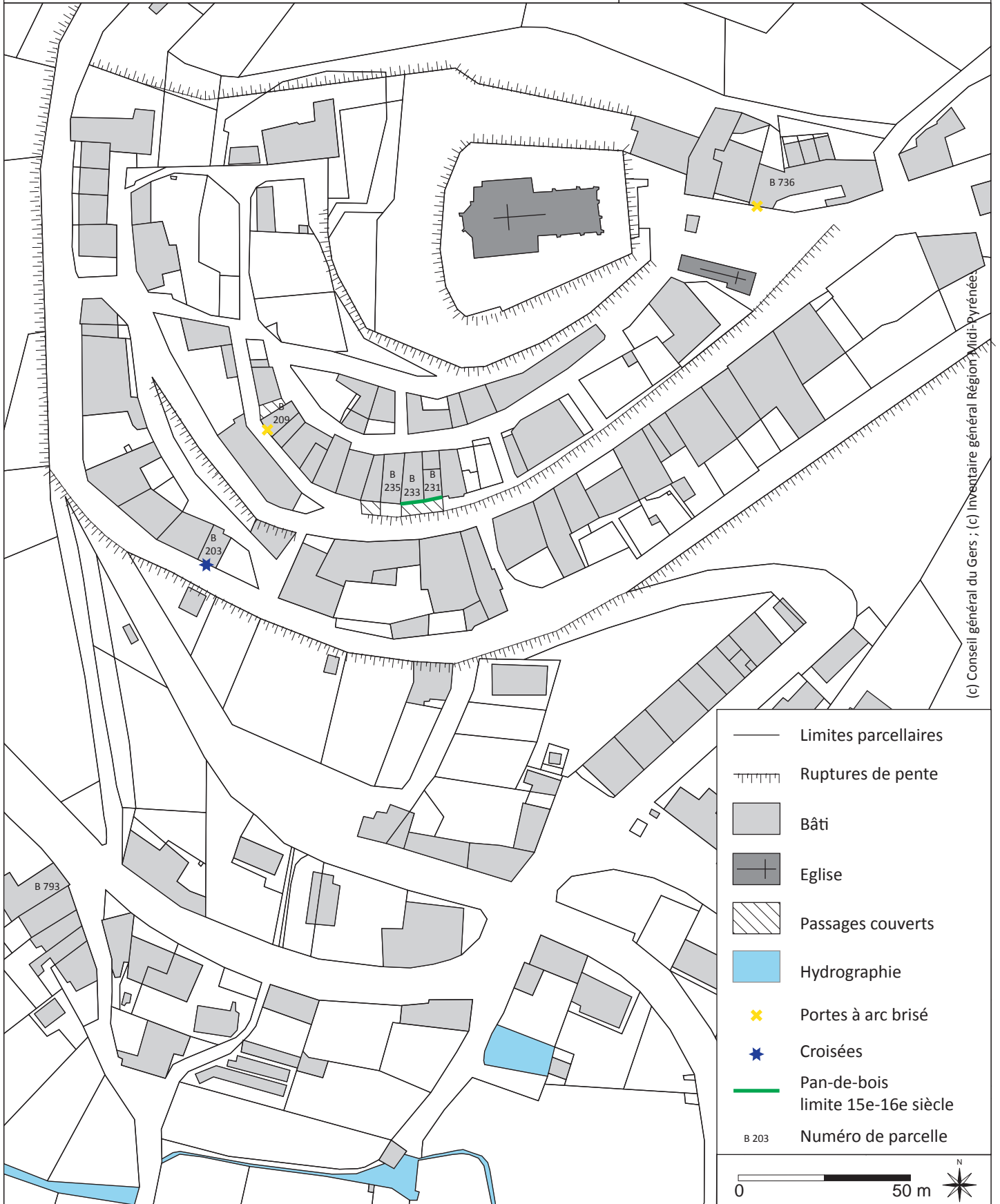
 Limites parcellaires	 Passages couverts	 Enceinte du castelnau - éléments visibles
 Ruptures de pente	 Enceinte du château - éléments visibles	 Enceinte du castelnau - tracé restitué
 Bâti	 Enceinte du château - tracé restitué	 Emplacement des portes du castelnau
 Eglise	 Tour	P1 Numérotation des portes
 Château	E4 Numérotation des enceintes	



Le bourg de Castelnau-Barbarens Maisons

Lieu-dit : Castelnau-Barbarens
Commune : Castelnau-Barbarens
Canton : Saramon
Réf. : IA32100019

Fond de plan : plan cadastral de 2010.
DAO : Anais Comet, 2012.

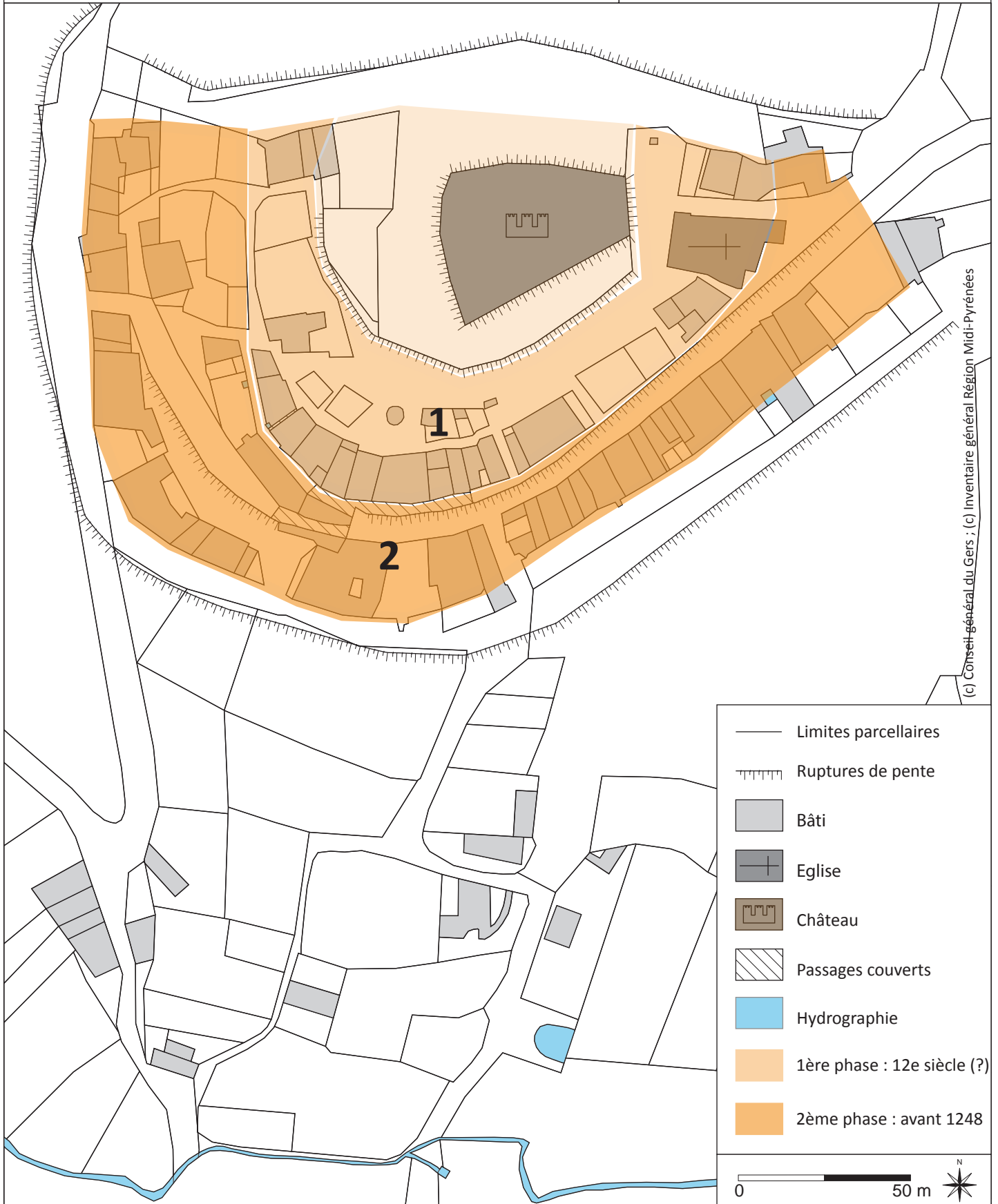


Le bourg de Castelnau-Barbarens

Dynamiques morphologiques

Lieu-dit : Castelnau-Barbarens
Commune : Castelnau-Barbarens
Canton : Saramon
Réf. : IA32100019

Plan réalisé à partir du plan cadastral de 1825.
DAO : Anaïs Comet, 2012.



Le bourg de Castelnau-Barbarens Localisation du quartier de l'Hostellerie

Lieu-dit : Castelnau-Barbarens
Commune : Castelnau-Barbarens
Canton : Saramon
Réf. : IA32100039

Plan réalisé à partir du plan cadastral de 2010.
DAO : Anais Comet, 2012.



(c) Conseil général du Gers ; (c) Inventaire général Région Midi-Pyrénées

Le bourg de Castelnau-Barbarens
Localisation de l'îlot des "embans"

Lieu-dit : Castelnau-Barbarens
Commune : Castelnau-Barbarens
Canton : Saramon
Réf. : IA32100040

Plan réalisé à partir du plan cadastral de 2010.
DAO : Anais Comet, 2012.



seil général du Gers ; (c) Inventaire général Région Midi-Pyrénées





Le village de Castelnau-d'Anglès en 1813

Lieu-dit : Castelnau-d'Anglès
Commune : Castelnau-d'Anglès
Canton : Montesquiou
Réf. : IA32100533

Plan réalisé à partir du plan cadastral de 1813.
DAO : Anaïs Comet, 2015.



(c) Conseil général du Gers ; (c) Inventaire général Région Midi-Pyrénées

- | | |
|--|---|
|  Limites parcellaires |  Bâti |
|  Hydrographie |  Cimetière |



Le village de Castelnau-d'Anglès Fortifications

Lieu-dit : Castelnau-d'Anglès
Commune : Castelnau-d'Anglès
Canton : Montesquiou
Réf. : IA32100534

Plan réalisé à partir du plan cadastral de 1813.
DAO : Anaïs Comet, 2015.



Limites parcellaires	Fortifications - éléments visibles	Hydrographie
Bâti	Fortifications - tracé restitué	
Cimetière	Tour-porte	



Le village de Castelnau-d'Arbieu en 1809

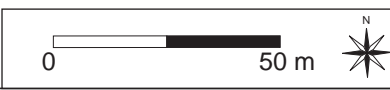
Lieu-dit : Castelnau-d'Arbieu
Commune : Castelnau-d'Arbieu
Canton : Fleurance
Réf. : IA32100401

Plan réalisé à partir du plan cadastral de 1809.
DAO : Anaïs Comet, 2015.



(c) Conseil général du Gers ; (c) Inventaire général Région Midi-Pyrénées

- Limites parcellaires
- Bâti
- Hydrographie
- Eglise

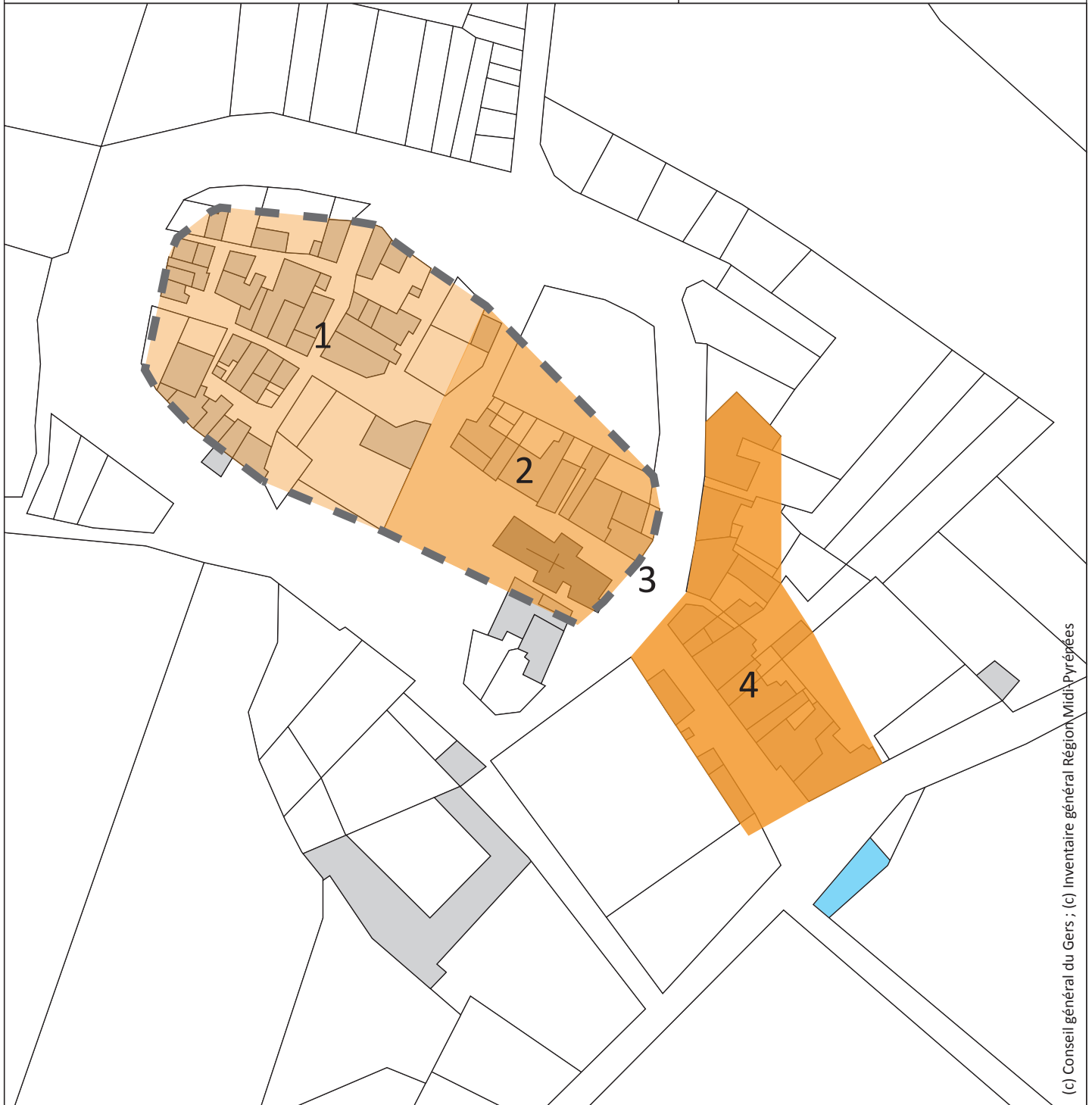


Le village de Castelnaud-d'Arbieu

Dynamiques morphologiques

Lieu-dit : Castelnaud-d'Arbieu
 Commune : Castelnaud-d'Arbieu
 Canton : Fleurance
 Réf. : IA32100401

Plan réalisé à partir du plan cadastral de 1809.
 DAO : Anaïs Comet, 2015.



(c) Conseil général du Gers ; (c) Inventaire général Région Midi-Pyrénées

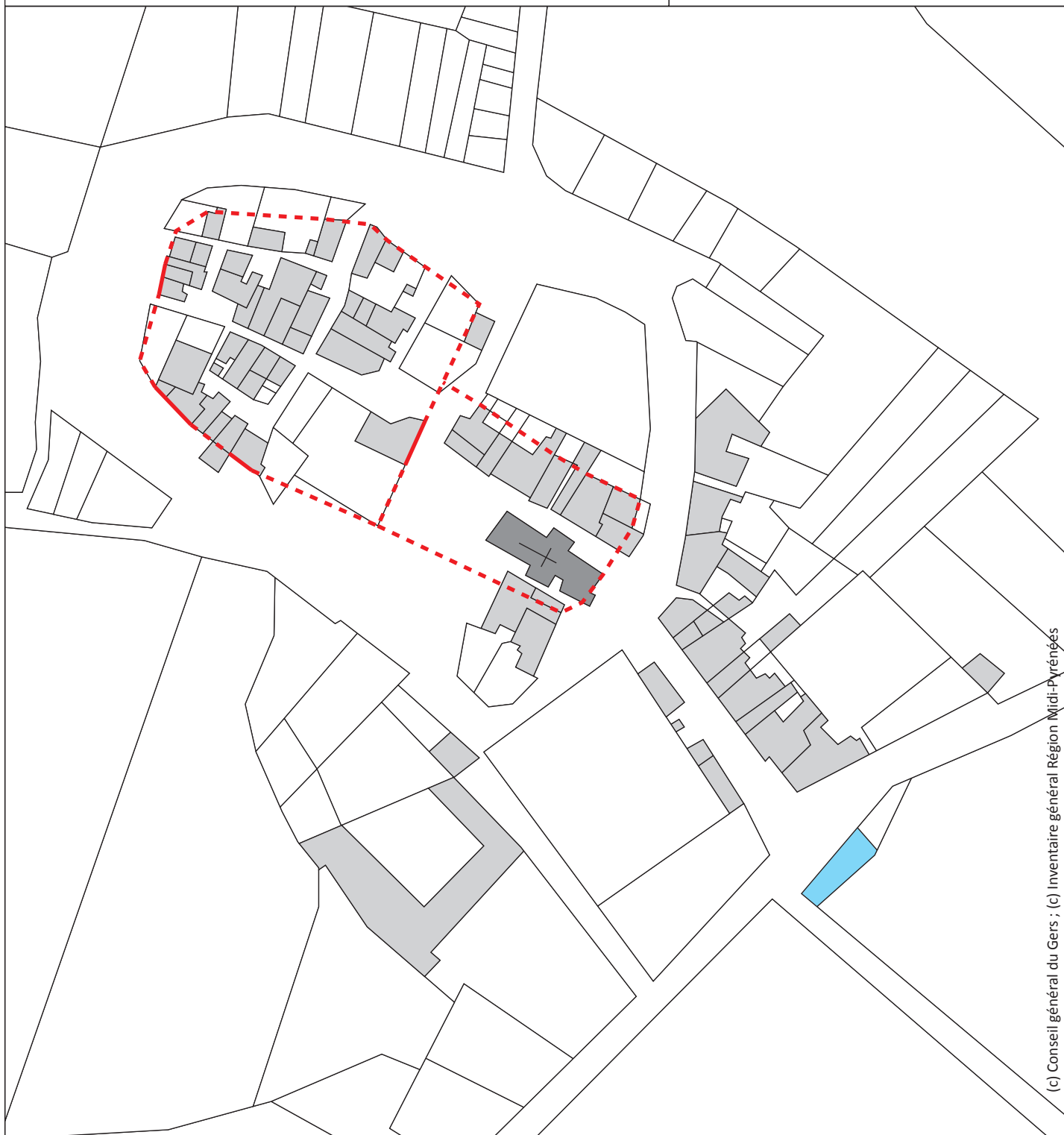
- | | |
|----------------------|--|
| Limites parcellaires | 1 : 1ère phase, village castral (lim. 12-13e s.) |
| Bâti | 2 : 2ème phase, faubourg (mi 13e s.) |
| Eglise | 3 : 3ème phase, reconstruction et fortification du faubourg (1312) |
| Hydrographie | 4 : 4ème phase, faubourg (début 16e s.) |



Le village de Castelnaud-d'Arbieu Fortifications

Lieu-dit : Castelnaud-d'Arbieu
Commune : Castelnaud-d'Arbieu
Canton : Fleurance
Réf. : IA32100403

Plan réalisé à partir du plan cadastral de 1809.
DAO : Anaïs Comet, 2015.



(c) Conseil général du Gers ; (c) Inventaire général Région Midi-Pyrénées

— Limites parcellaires

— Fortifications - éléments visibles

■ Bâti

■ Hydrographie

- - - Fortifications - tracé restitué

⊕ Eglise

0 50 m



Le village de Castelnau-d'Arbieu Maisons

Lieu-dit : Castelnau-d'Arbieu
Commune : Castelnau-d'Arbieu
Canton : Fleurance
Réf. : IA32100402

Plan réalisé à partir du plan cadastral de 1809.
DAO : Anaïs Comet, 2015.



(c) Conseil général du Gers ; (c) Inventaire général Région Midi-Pyrénées

— Limites parcellaires

Hydrographie

Bâti

Eglise

D 928 Numéro de parcelle

Maison conservant des vestiges médiévaux



Le village de Castelnau-d'Auzan en 1835

Lieu-dit : Castelnau-d'Auzan.
Commune : Castelnau-d'Auzan.
Canton : Montréal.
Réf. : IA32100586.

Fond de plan : AD Gers, 3 P Castelnau-d'Auzan 20,
plan cadastral, 1835.
DAO : Michaël Gourvenec, 2017.



Le village de Castelnau-sur-l'Auvignon en 1826

Lieu-dit : Castelnau-sur-l'Auvignon.
Commune : Castelnau-sur-l'Auvignon.
Canton : Condom.
Réf. : IA32100055.

Fond de plan : AD Gers, 3 P Castelnau-sur-l'Auvignon 2,
plan cadastral, 1826.
DAO : Michaël Gourvenec, 2017.



Le village de Castelnavet en 1830


Lieu-dit : Castelnavet.
Commune : Castelnavet.
Canton : Aignan.
Réf. : IA32100092.

Plan réalisé à partir du plan cadastral de 1830.
DAO : Michaël Gourvennec, 2017.



 Bâti

 Eglise

 Hydrographie



Le village de Castéra-Lectourois

Lieu-dit : Castéra-Lectourois
Commune : Castéra-Lectourois
Canton : Lectoure
Réf. : IA00038733

Plan réalisé à partir du plan cadastral de 1824.
DAO : Anaïs Comet, 2015.



(c) Conseil général du Gers ; (c) Inventaire général Région Midi-Pyrénées

— Limites parcellaires

■ Bâti

⊕ Eglise

— Enceinte - éléments visibles

- - - Enceinte - tracé restitué

AM 59 Numéro de parcelle actuel

■ Maison conservant des vestiges médiévaux

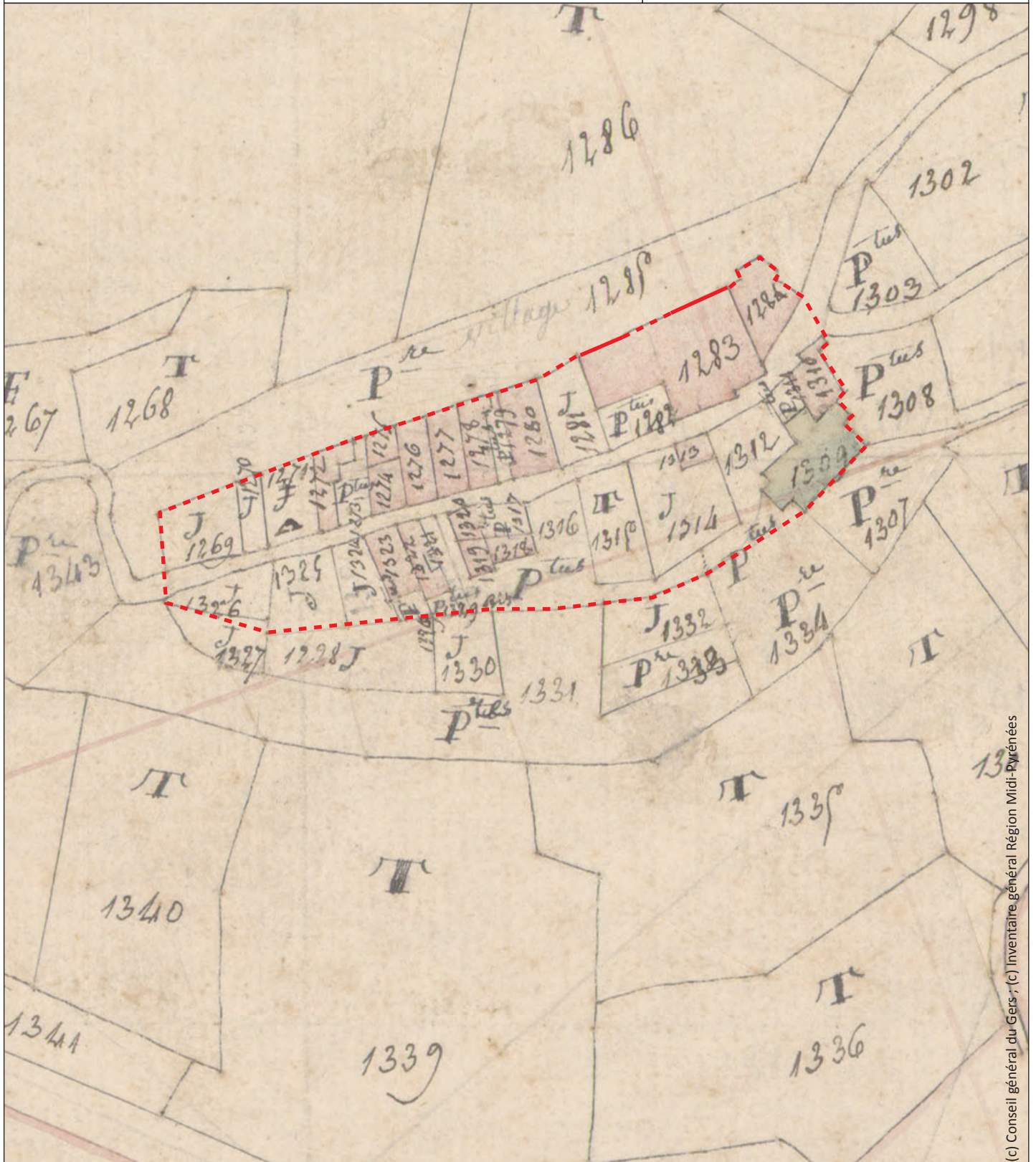
0 25 m



Le Vieux-Castéra en 1812

Lieu-dit : Vieux-Castéra.
 Commune : Castéra-Verduzan.
 Canton : Valence-sur-Baïse.
 Réf. : IA32100031.

Fond de plan : AD Gers, 3 P Castéra-Verduzan/4, plan, 1812.
 DAO : Anaïs Comet, 2012.



— Enceinte du castelneau
 - éléments visibles

- - - Enceinte du castelneau
 - tracé restitué



Le village de Castet-Arrouy au début du 19e siècle

Lieu-dit : Castet-Arrouy.
Commune : Castet-Arrouy.
Canton : Miradoux.
Réf. : IA32100073.

Fond de plan : AD Gers, 3 P Castet-Arrouy 4, plan cadastral, début du 19^e siècle.
DAO : Michaël Gourvenec, 2017.



Le village de Castillon-Debats en 1836

Lieu-dit : Castillon-Debats.
Commune : Castillon-Debats.
Canton : Vic-Fezensac.
Réf. : IA32100585.

Fond de plan : AD Gers, 3 P Castillon-Debats 12,
plan cadastral, 1836.
DAO : Michaël Gourvenec, 2017.



Le village de Castillon-Massas en 1827

Lieu-dit : Castillon-Massas.
Commune : Castillon-Massas.
Canton : Jegun.
Réf. : IA32100211.

Fond de plan : AD Gers, 3 P Castillon-Massas 3,
plan cadastral, 1827.
DAO : Michaël Gourvenec, 2017.



Le village de Cazaubon au début du 19e siècle

Lieu-dit : Cazaubon
Commune : Cazaubon
Canton : Cazaubon
Réf. : IA32100362

Plan réalisé à partir du plan cadastral du début du 19e s.
DAO : Anaïs Comet, 2015.



(c) Conseil général du Gers ; (c) Inventaire général Région Midi-Pyrénées

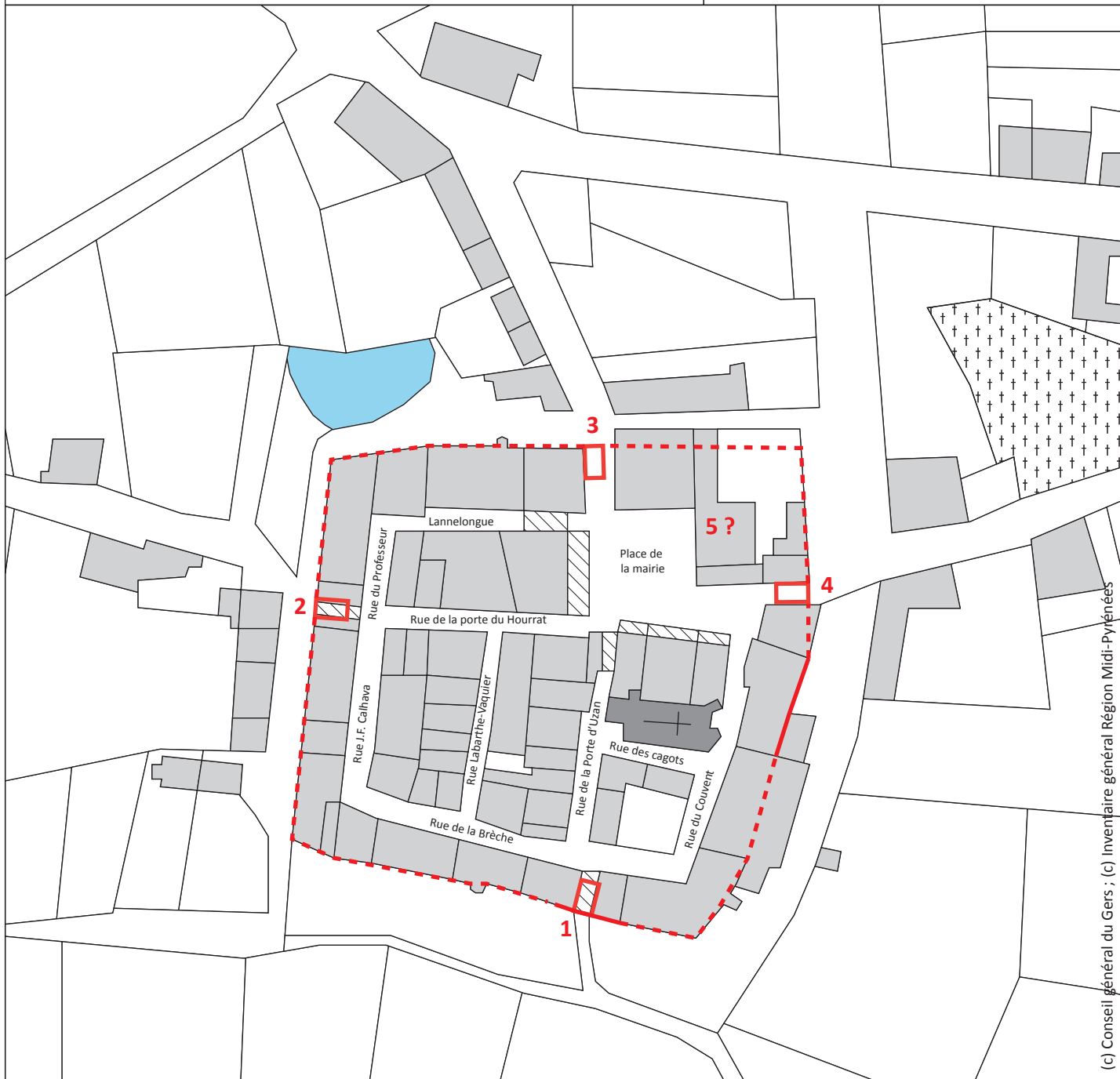
- Limites parcellaires
- Hydrographie
- Bâti
- Eglise
- Cimetière
- Passages couverts












Le village de Cazaubon Fortifications

Lieu-dit : Cazaubon
Commune : Cazaubon
Canton : Cazaubon
Réf. : IA32100363

Plan réalisé à partir du plan cadastral du début du 19e s.
DAO : Anais Comet, 2015.



(c) Conseil général du Gers ; (c) Inventaire général Région Midi-Pyrénées

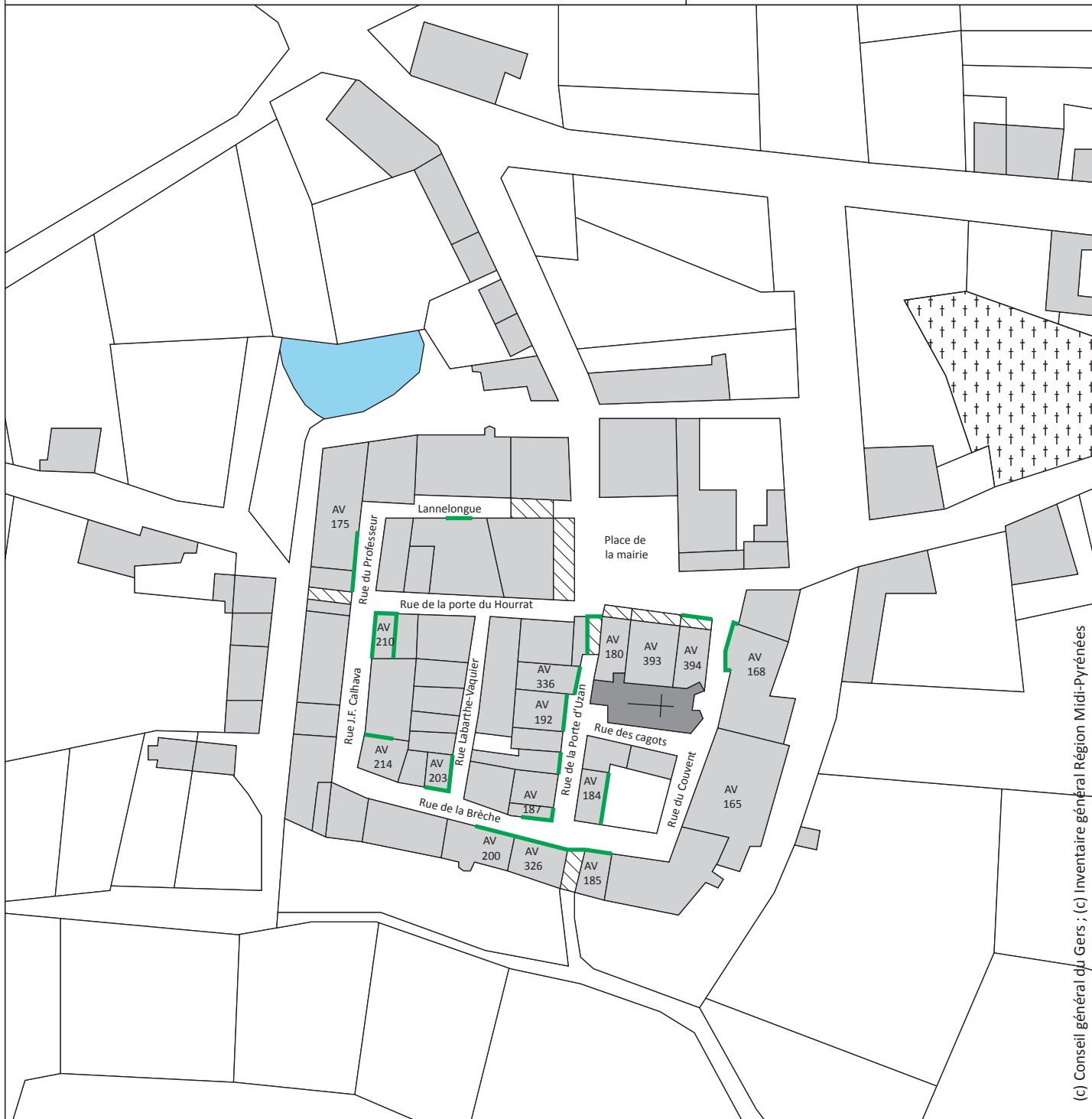
 Limites parcellaires	 Eglise	 Fortifications - éléments visibles
 Hydrographie	 Cimetière	 Fortifications - tracé restitué
 Bâti	1 : porte d'Uzan	 Porte
 Passages couverts	2 : porte du Hourrat	
	3 : porte de Gèle	
	4 : porte neuve	
	5 : emplacement supposé du château	










Le village de Cazaubon
Maisons à pan-de-bois

Lieu-dit : Cazaubon
Commune : Cazaubon
Canton : Cazaubon
Réf. : IA32100364

Plan réalisé à partir du plan cadastral du début du 19e s.
DAO : Anais Comet, 2015.



(c) Conseil général du Gers ; (c) Inventaire général Région Midi-Pyrénées

 Limites parcellaires	 Eglise	 Etage en pan-de-bois
 Hydrographie	 Cimetière	AV 394 Numéro de parcelle
 Bâti	 Passages couverts	



Le village de Cazaux d'Anglès en 1835


Lieu-dit : Cazaux.
Commune : Cazaux-d'Anglès.
Canton : Vic-Fezensac.
Réf. : IA32100587.

Plan réalisé à partir du plan cadastral de 1835.
DAO : Michaël Gourvenec, 2017.



 Bâti

 Eglise

 Hydrographie

 Château



Le village de Cazaux d'Anglès

Fortifications

Lieu-dit : Cazaux.
Commune : Cazaux-d'Anglès.
Canton : Vic-Fezensac.
Réf. : IA32100587.

Plan réalisé à partir du plan cadastral de 1835.
DAO : Anais Comet, 2017.



Bâti



Château



Eglise



Fortifications - éléments visibles



Fortifications - tracé restitué



Hydrographie



Le village de Céran au début du 19e siècle

Lieu-dit : Céran.
Commune : Céran.
Canton : Fleurance.
Réf. : IA32100188.

Fond de plan : AD Gers, 3 P Céran 8, plan cadastral, début du 19^e siècle.
DAO : Michaël Gourvenec, 2017.



Le village de Cézan Inventaire du patrimoine, 2013

Lieu-dit : Cézan
Commune : Cézan
Canton : Fleurance
Réf. : IA32100190

Plan réalisé à partir du plan cadastral de 1809.
DAO : Anaïs Comet, 2015.



(c) Conseil général du Gers ; (c) Inventaire général Région Midi-Pyrénées

- Limites parcellaires
- Bâti
- Eglise
- Vestiges du château
- Fortifications - éléments visibles
- - - Fortifications - tracé restitué



Représentation de Cologne au XVIe siècle

Lieu-dit : Cologne.
Commune : Cologne.
Canton : Cologne.
Réf. : IA32000162.

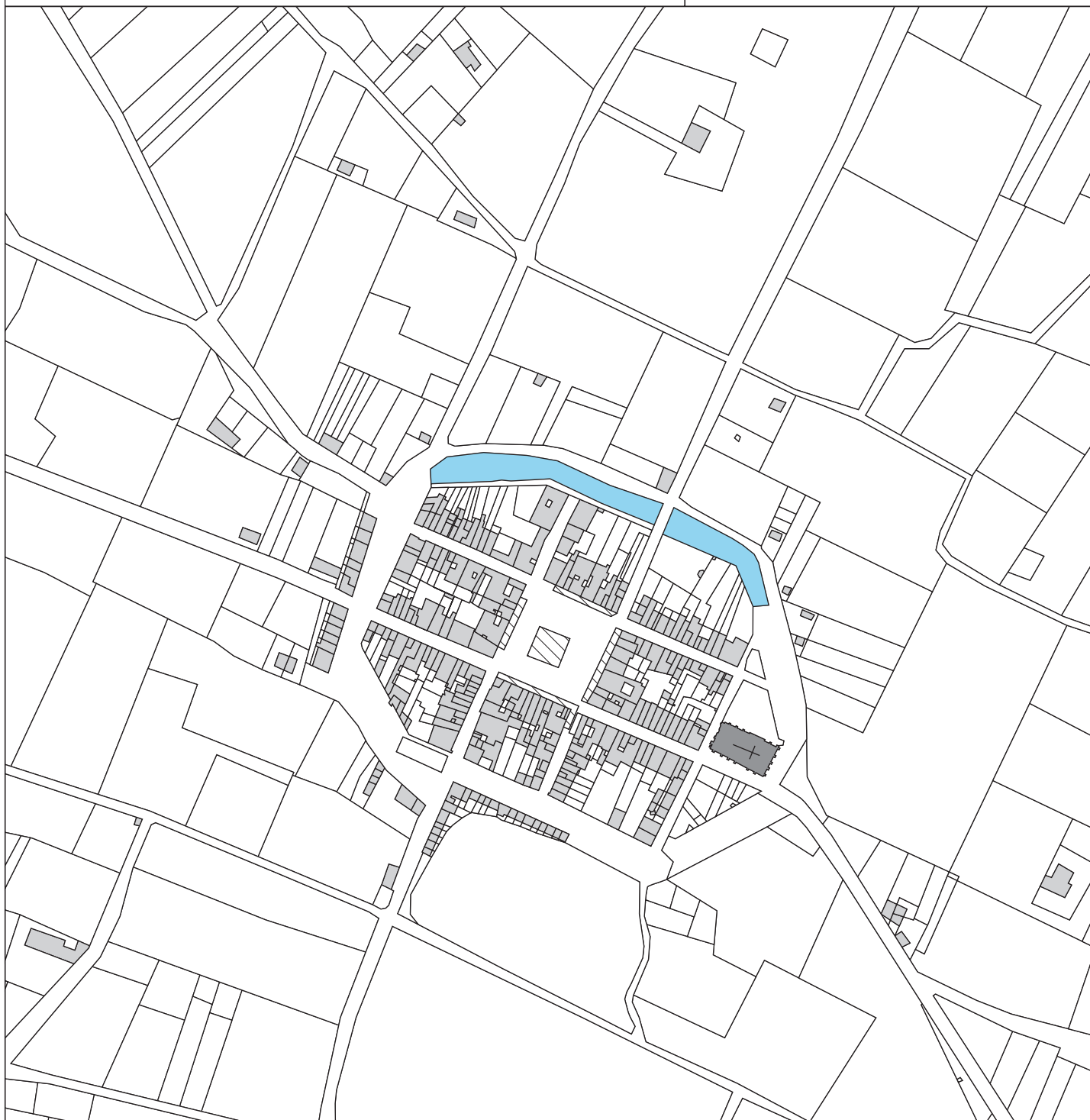
Source : AN, N/II/Gers/1, Plan d'un territoire contentieux entre les villes de Cologne et Mauvezin, 2e moitié XVIe s.
DAO : Anaïs Comet, 2016.



La bastide de Cologne et ses environs en 1845

Lieu-dit : Cologne.
Commune : Cologne.
Canton : Cologne.
Réf. : IA32000162.

Plan réalisé à partir du plan cadastral de 1845.
DAO : Anaïs Comet, 2016.



— Limites parcellaires

■ Bâti

■ Eglise

■ Hydrographie

▨ Couverts

0 100 m



La bastide de Cologne en 1845

Lieu-dit : Cologne.
Commune : Cologne.
Canton : Cologne.
Réf. : IA32000162.

Plan réalisé à partir du plan cadastral de 1845.
DAO : Anaïs Comet, 2016.



— Limites parcellaires

Hydrographie

Bâti

Couverts

Eglise

Cimetière

0 50 m

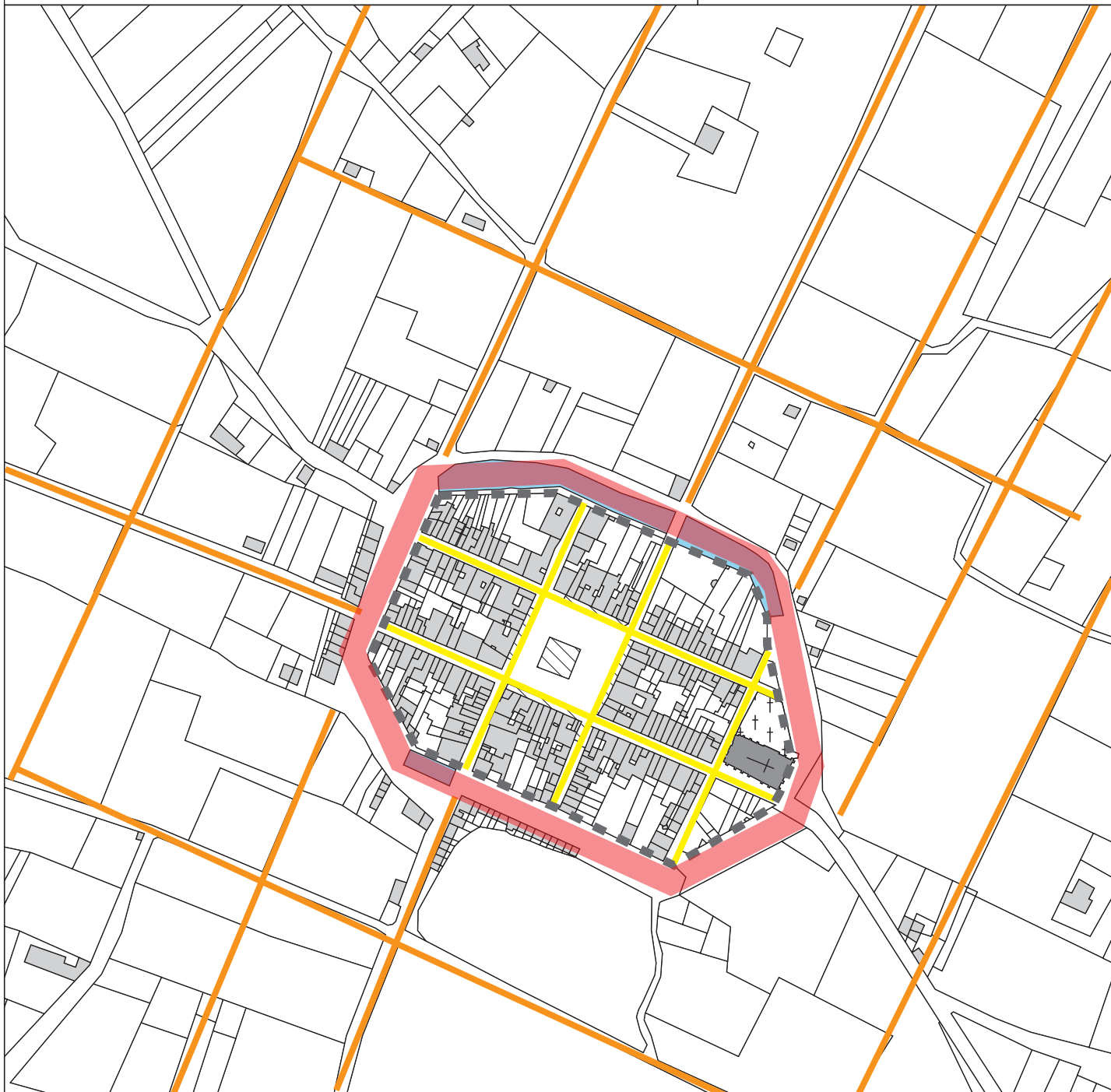


La bastide de Cologne

Analyse morphologique

Lieu-dit : Cologne.
Commune : Cologne.
Canton : Cologne.
Réf. : IA32000162.

Plan réalisé à partir du plan cadastral de 1845.
DAO : Anaïs Comet, 2016.



— Limites parcellaires

■ Bâti

⊕ Eglise

▨ Passages couverts

⊕ ⊕ ⊕ Cimetière

Principales unités de plan :

— Tracé orthogonal de la bastide

— Persistance du tracé orthogonal dans la partie non fortifiée

■ Zone de contact

■ Mur d'enceinte (restitution)

■ Hydrographie

0 100 m



Les maisons de la bastide de Cologne

Lieu-dit : Cologne.
Commune : Cologne.
Canton : Cologne.
Réf. : IA32000162.

Plan réalisé à partir du plan cadastral de 1845.
DAO : Anaïs Comet, 2016.



— Limites parcellaires

■ Bâti

▨ Passages couverts

⊕ Eglise

■ Hydrographie

AA 69 Numéro de parcelle

— Etage en pan-de-bois

■ Maison conservant des vestiges médiévaux

● Tête de mur maçonnée

0 50 m













Les fortifications de la bastide de Cologne

Lieu-dit : Cologne.
Commune : Cologne.
Canton : Cologne.
Réf. : IA32100694.

Plan réalisé à partir du plan cadastral de 1845.
DAO : Anaïs Comet, 2016.



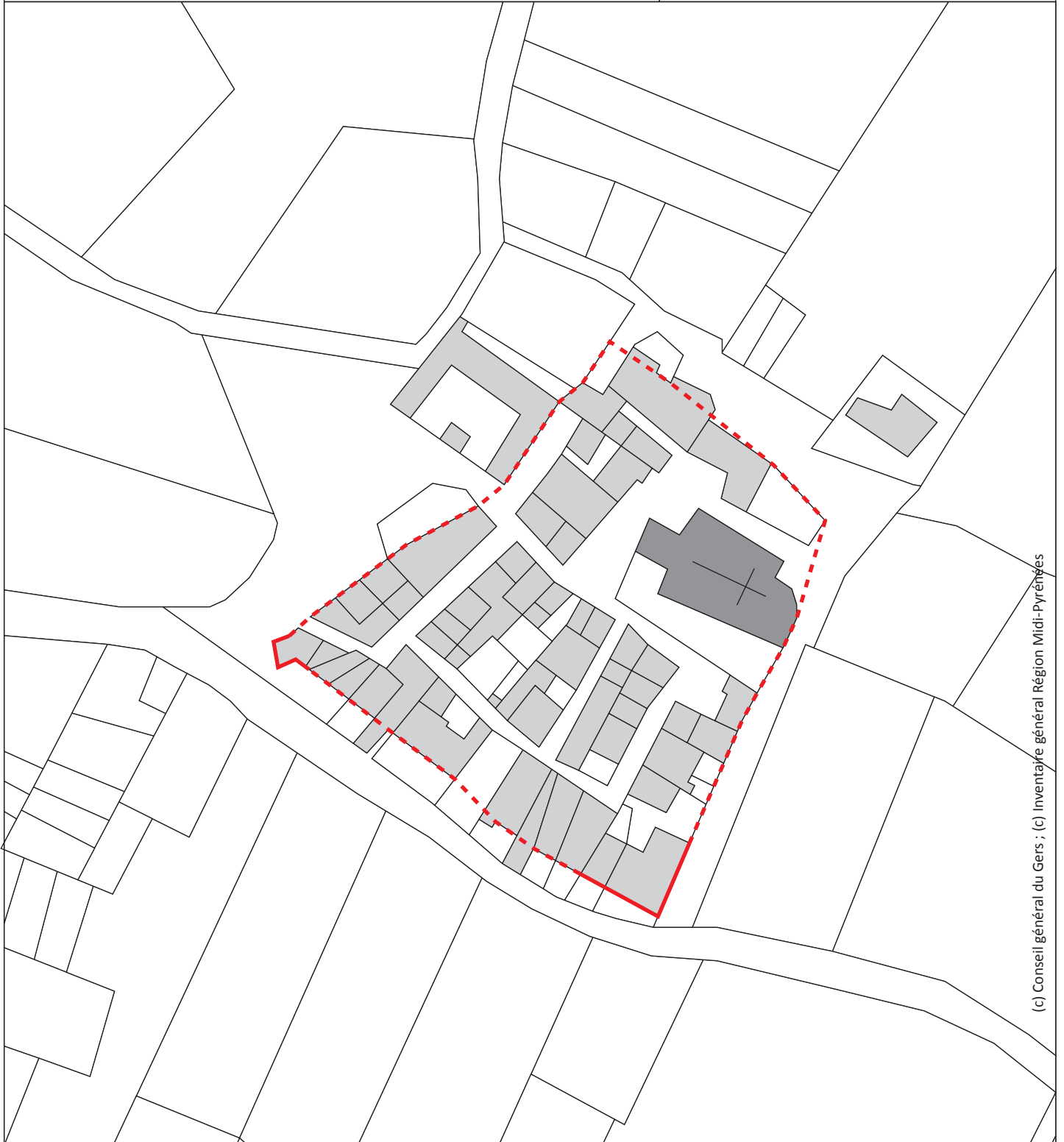
- | | |
|--|--|
|  Limites parcellaires |  Fortifications - éléments visibles |
|  Bâti |  Fortifications - tracé restitué |
|  Passages couverts |  Tour-porte - emplacement supposé |
|  Eglise |  Fossé - éléments visibles |
|  Cimetière |  Fossé - tracé restitué |



L'écart de Lialores Fortifications

Lieu-dit : Lialores
Commune : Condom
Canton : Condom
Réf. : IA32100161

Plan réalisé à partir du plan cadastral de 1826.
DAO : Anaïs Comet, 2015.



(c) Conseil général du Gers ; (c) Inventaire général Région Midi-Pyrénées

— Limites parcellaires

— Fortifications - éléments visibles

— Eglise

■ Bâti

- - - Fortifications - tracé restitué

0 25 m



Le village de Corneillan en 1835

Lieu-dit : Corneillan.
Commune : Corneillan.
Canton : Riscle.
Réf. : IA32100590.

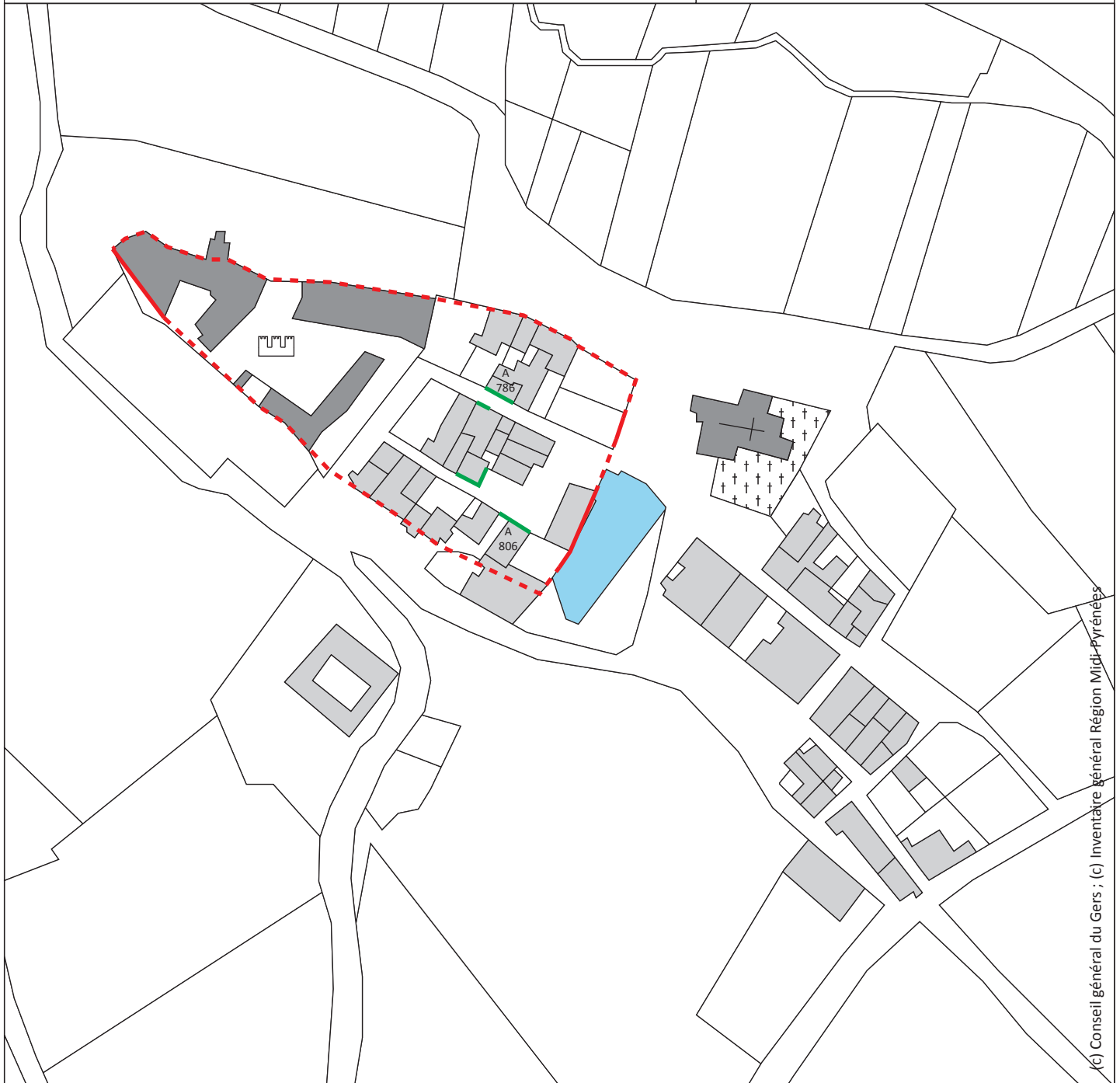
Fond de plan : AD Gers, 3 P Corneillan 4, plan cadastral, 1835.
DAO : Michaël Gourvennec, 2017.












Le village de Courrensan Inventaire du patrimoine, 2013



Lieu-dit : Courrensan
Commune : Courrensan
Canton : Eauze
Réf. : IA32100357

Plan réalisé à partir du plan cadastral de 1832.
DAO : Anaïs Comet, 2015.



© Conseil général du Gers ; (C) Inventaire général Région Midi-Pyrénées

 Limites parcellaires	 Eglise	 Elévation en pan-de-bois
 Hydrographie	 Cimetière	A 786 Numéro de parcelle
 Bâti	 Fortifications - éléments visibles	
 Château	 Fortifications - tracé restitué	

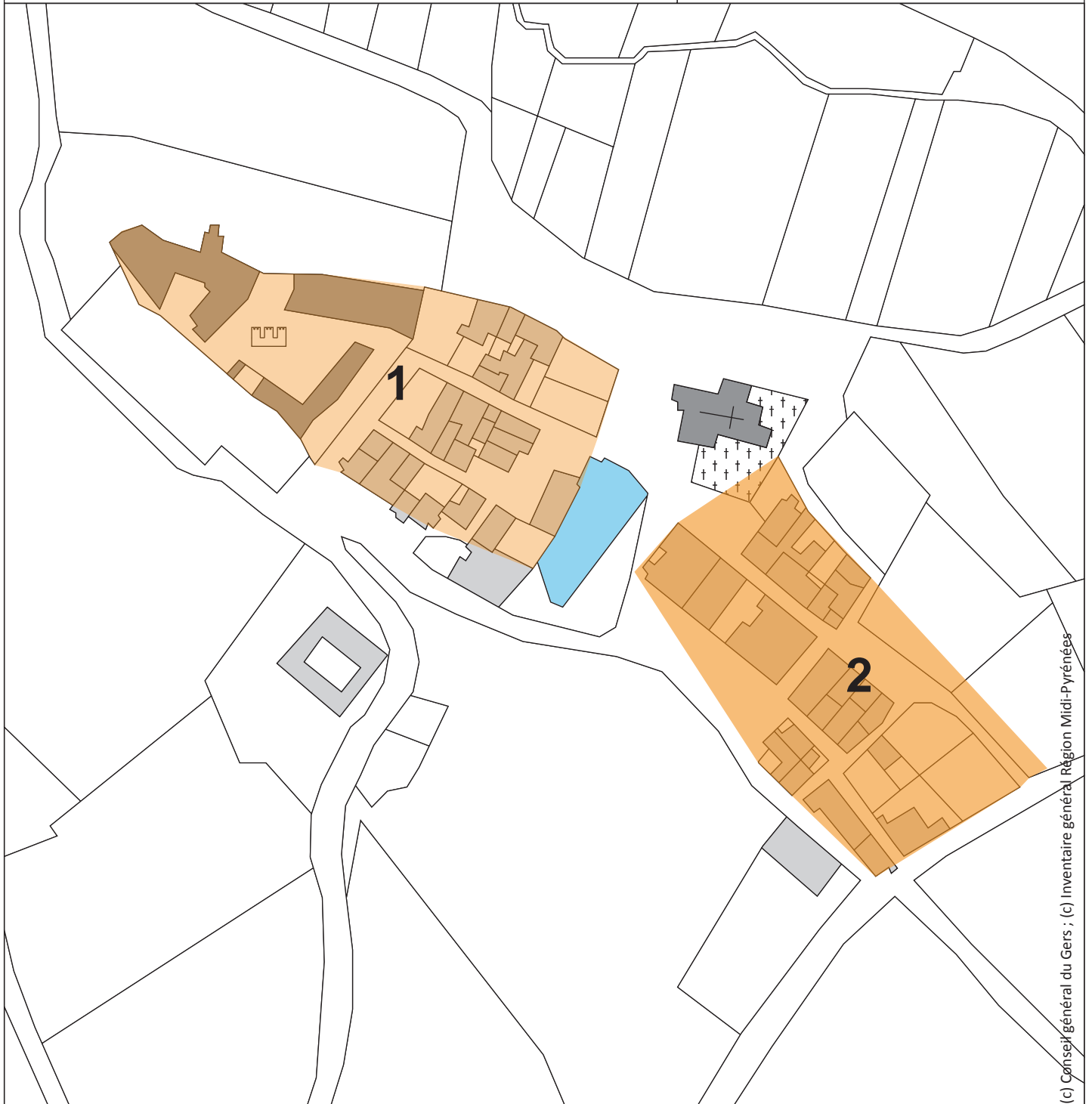



Le village de Courrensan









Dynamiques morphologiques



Lieu-dit : Courrensan
 Commune : Courrensan
 Canton : Eauze
 Réf. : IA32100357

Plan réalisé à partir du plan cadastral de 1832.
 DAO : Anaïs Comet, 2015.



(c) Conseil général du Gers ; (c) Inventaire général Région Midi-Pyrénées

 Limites parcellaires	 Bâti	 Eglise
 Hydrographie	 1 : 1ère phase, village castral (12e s.)	 Cimetière
 Château	 2 : 2ème phase, faubourg (fin 13e s.-début 14e s. ?)	

Le village de Crastes en 1820

Lieu-dit : Crastes.
Commune : Crastes.
Canton : Auch nord-est.
Réf. : IA32100104.

Fond de plan : AD Gers, 3 P Crastes 3, plan cadastral, 1820.
DAO : Michaël Gourvennec, 2017.



Le village de Dému en 1831


Lieu-dit : Dému.
Commune : Dému.
Canton : Éauze.
Réf. : IA32100168.

Plan réalisé à partir du plan cadastral de 1831.
DAO : Michaël Gourvenec, 2017.



 Bâti

 Eglise

 Hydrographie

 Cimetière



Le village de Dému
Tour-porte


Lieu-dit : Dému.
Commune : Dému.
Canton : Éauze.
Réf. : IA32100572.

Plan réalisé à partir du plan cadastral de 1831.
DAO : Anais Comet, 2017.



 Bâti

 Tour-porte

 Hydrographie



Le village de Durban en 1811

Lieu-dit : Durban.
Commune : Durban.
Canton : Auch sud-ouest.
Réf. : IA32100123.

Fond de plan : AD Gers, 3 P Durban 4, plan cadastral, 1811.
DAO : Michaël Gourvennec, 2017.



Le village de d'Espas en 1836

Lieu-dit : Espas.
Commune : Espas.
Canton : Nogaro.
Réf. : IA32100252.

Fond de plan : AD Gers, 3 P Espas 6, plan cadastral,
1836.
DAO : Michaël Gourvennec, 2017.



La village d'Estang en 1823 Vue d'ensemble

Lieu-dit : Estang
Commune : Estang
Canton : Cazaubon
Réf. : IA32100130.

Plan réalisé à partir du plan cadastral de 1823.
DAO : Anais Comet, 2017.



— Limites parcellaires

—+— Eglise

■ Hydrographie

■ Bâti

†††† Cimetière

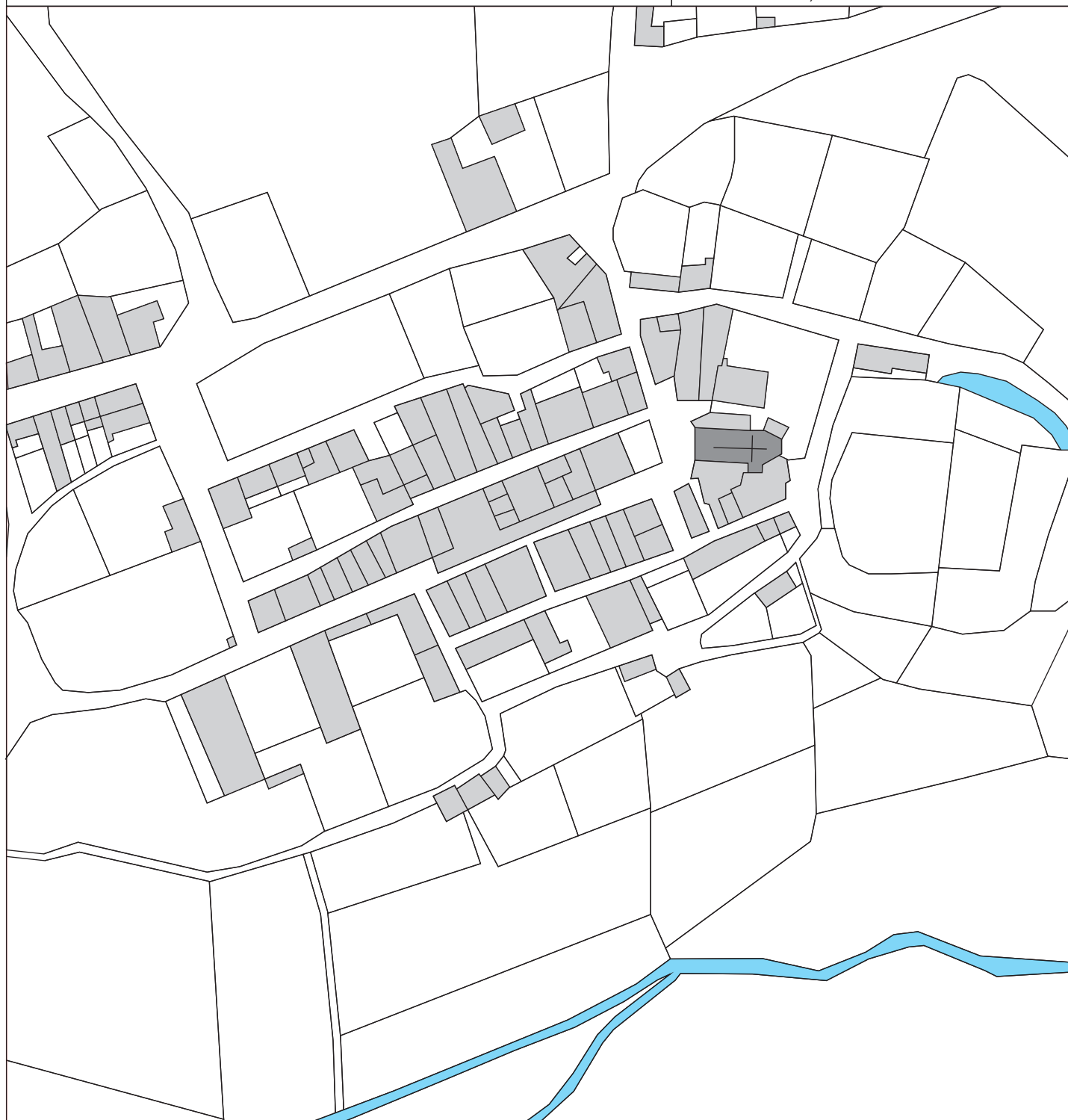


La village d'Estang en 1823

Détail

Lieu-dit : Estang
Commune : Estang
Canton : Cazaubon
Réf. : IA32100130.

Plan réalisé à partir du plan cadastral de 1823.
DAO : Anais Comet, 2017.



— Limites parcellaires

—+— Eglise

■ Hydrographie

■ Bâti

0 25 m



Evolution du village d'Estramiac

Lieu-dit : Estramiac.
Commune : Estramiac.
Canton : Saint-Clar.
Réf. : IA32100060

Fond de plan : AD Gers, 3 P Estramiac/2, plan cadastral, 1833.
DAO : Anaïs Comet, 2012.



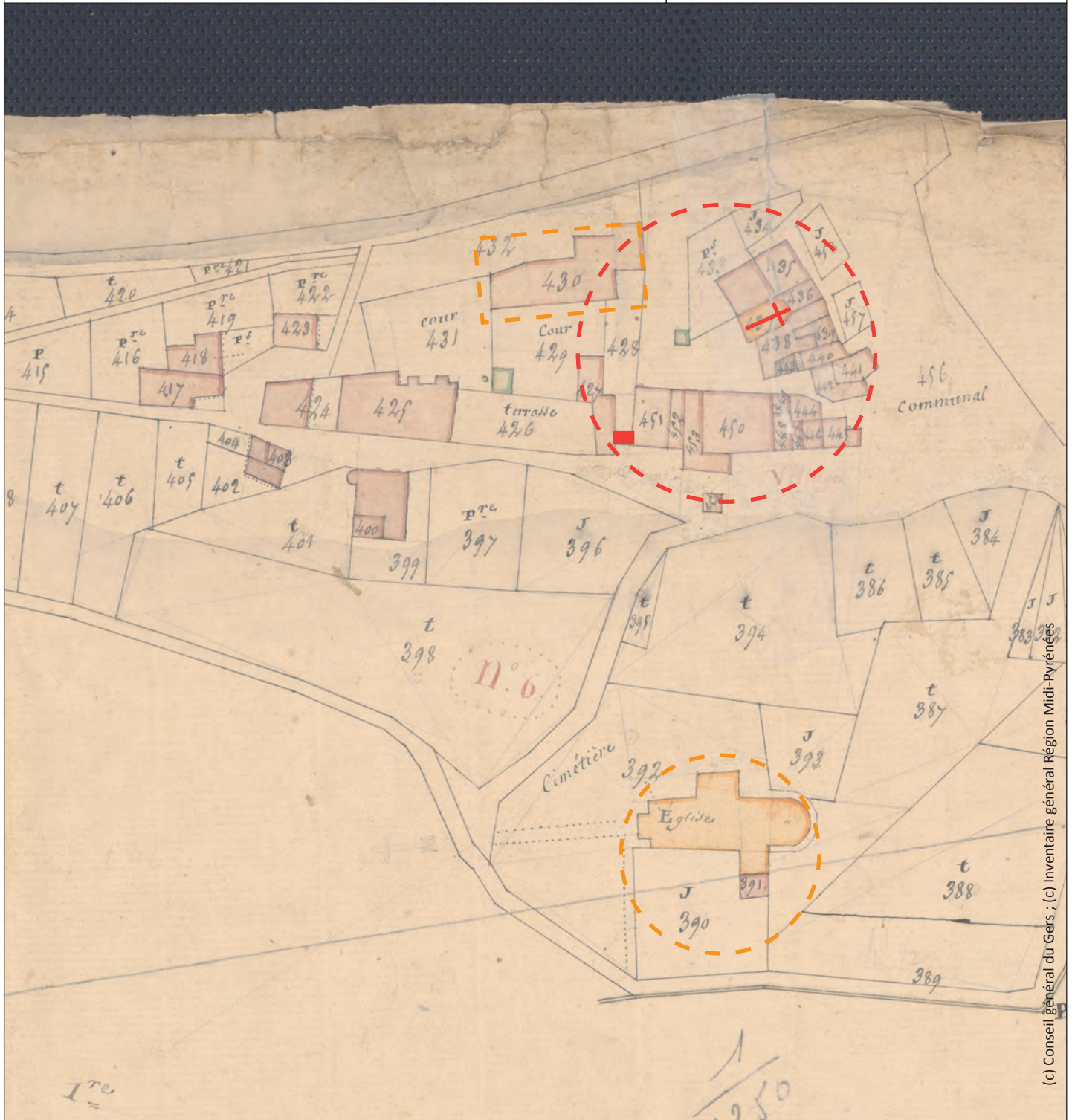
- Enceinte
- Nouveau fossé (2e moitié 16e siècle)
- Ancien fossé
- Eglise paroissiale



Le village de Faget-Abbatial en 1825

Lieu-dit : Faget-Abbatial.
 Commune : Faget-Abbatial.
 Canton : Saramon.
 Réf. : IA32100015.

Fond de plan : AD Gers, 3 P Faget-Abbatial/3, plan, 1825.
 DAO : Anaïs Comet, 2012.



Village



Porte de ville



Abbaye



Logis abbatial



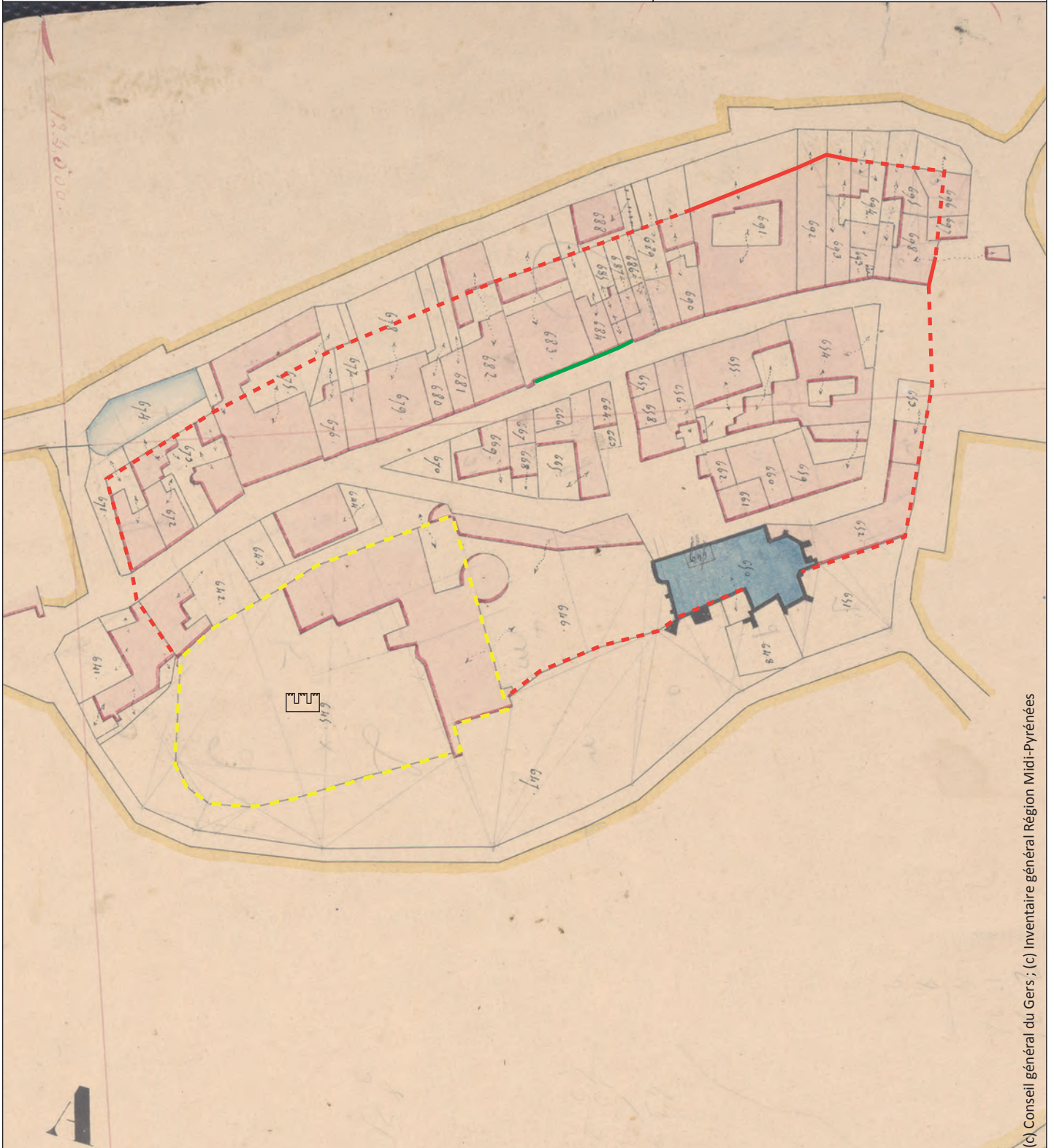
Eglise paroissiale



Le village de Flamarens
Inventaire du patrimoine, 2012

Lieu-dit : Flamarens
Commune : Flamarens
Canton : Miradoux
Réf. : IA32100075

Fond de plan : AD Gers, 3 P Flamarens/7, 1837.
DAO : Anaïs Comet, 2012.



(c) Conseil général du Gers ; (c) Inventaire général Région Midi-Pyrénées

-  Enceinte du castelnau - tracé vérifié
-  Enceinte du castelnau - tracé hypothétique
-  Enceinte du château
-  Élévation en pan-de-bois



Le village de Fourcès en 1834

Lieu-dit : Fourcès.
Commune : Fourcès.
Canton : Montréal.
Réf. : IA32100658.

Plan réalisé à partir du plan cadastral de 1834.
DAO : Anaïs Comet, 2017.



- Limites parcellaires
- Bâti
- ▨ Passages couverts

- Eglise
- Château
- Hydrographie

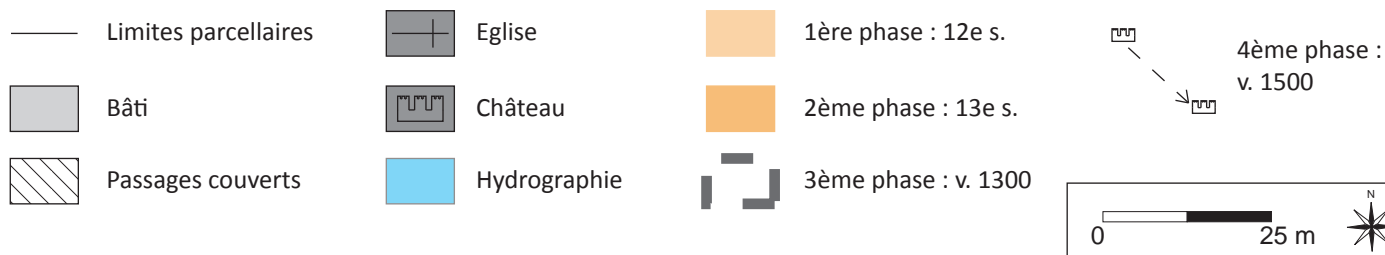
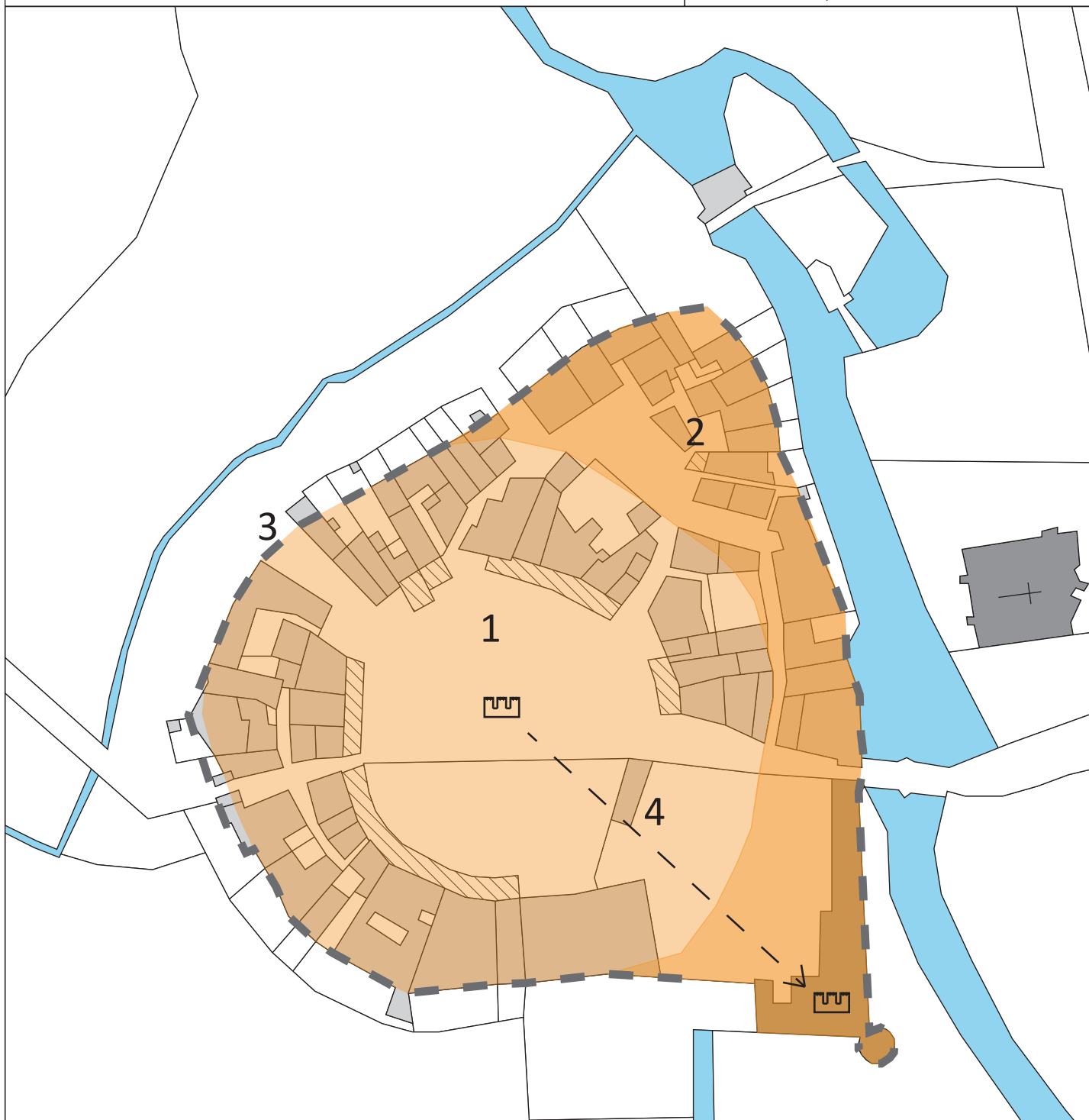


Le village de Fourcès

Dynamiques morphologiques

Lieu-dit : Fourcès.
 Commune : Fourcès.
 Canton : Montréal.
 Réf. : IA32100658.

Plan réalisé à partir du plan cadastral de 1834.
 DAO : Anaïs Comet, 2017.



Le village de Fourcès Fortifications

Lieu-dit : Fourcès.
Commune : Fourcès.
Canton : Montréal.
Réf. : IA32100659.

Plan réalisé à partir du plan cadastral de 1834.
DAO : Anaïs Comet, 2017.



— Limites parcellaires

■ Bâti

▨ Passages couverts

■ Eglise

■ Chateau
(à partir de la fin du XVe s.)

■ Hydrographie

— Fortifications - éléments visibles

- - - Fortifications - tracé restitué

□ Tour-porte

0 25 m



Le village de Fourcès Maisons

Lieu-dit : Fourcès.
Commune : Fourcès.
Canton : Montréal.
Réf. : IA32100660.

Plan réalisé à partir du plan cadastral de 2011.
DAO : Anaïs Comet, 2017.



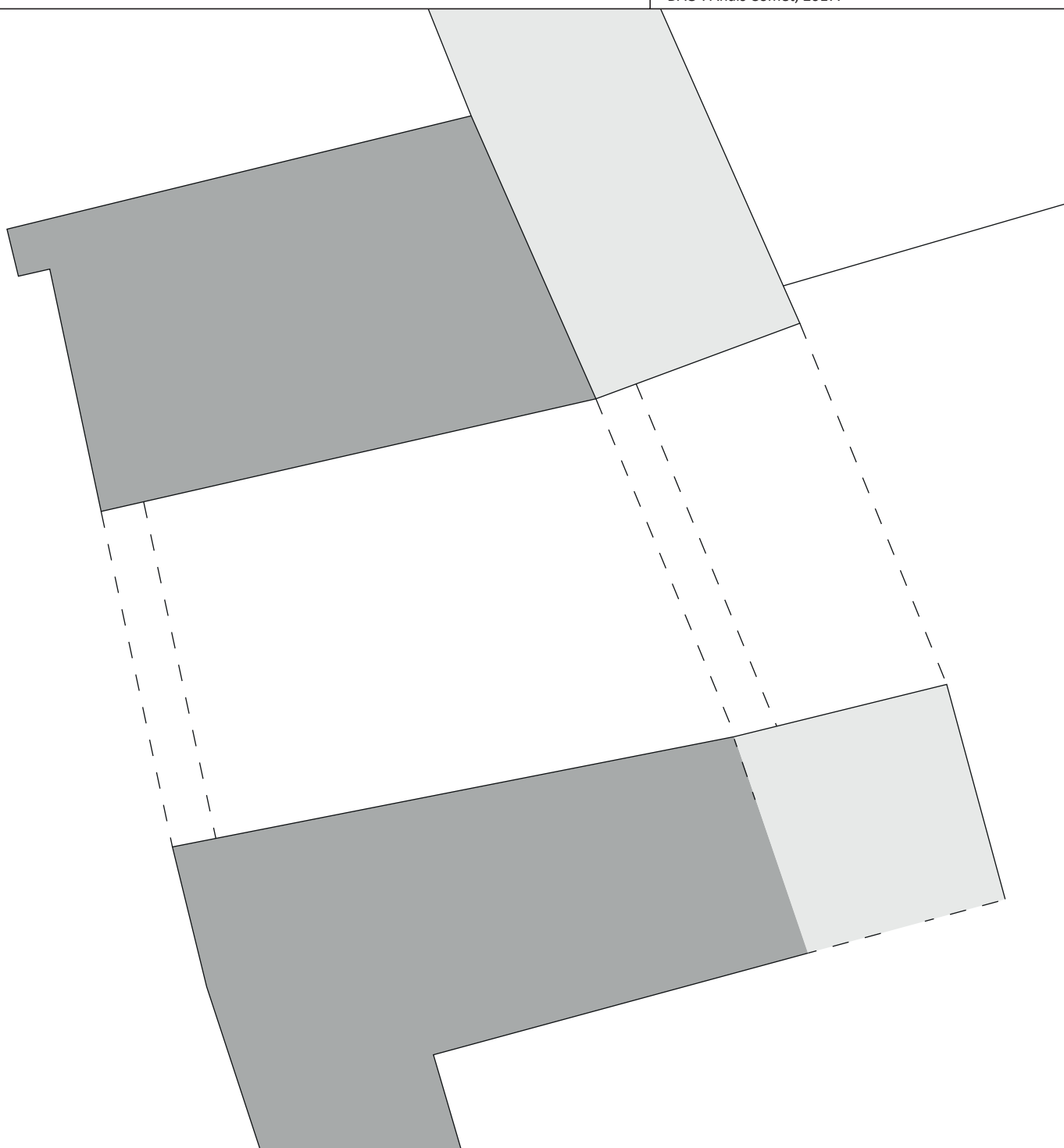
- | | | | | | |
|--------|----------------------|--|-------------------|--|--|
| — | Limites parcellaires | | Eglise | | Maçonnerie en partie médiévale |
| AD 183 | Numéro de parcelle | | Passages couverts | | Etage en pan-de-bois |
| | Bâti | | Hydrographie | | Maison conservant des vestiges médiévaux |



Schéma de la tour-porte de Fourcès

Lieu-dit : Fourcès.
Commune : Fourcès.
Canton : Montréal.
Réf. : IA32000585.

DAO : Anaïs Comet, 2017.



Phase 1 : XIIIe siècle ?



Phase 2 : limite XIIIe - XIVe siècle ?



Le village de Gaudonville

Lieu-dit : Gaudonville.
Commune : Gaudonville.
Canton : Saint-Clar.
Réf. : IA32100061

Fond de plan : AD Gers, 3 P Gaudonville/6, plan cadastral, s.d.
DAO : Anais Comet, 2012.



(c) Conseil général du Gers ; (c) Inventaire général Région Midi-Pyrénées



Eglise



Tour-porte



Elévation en
pan-de-bois



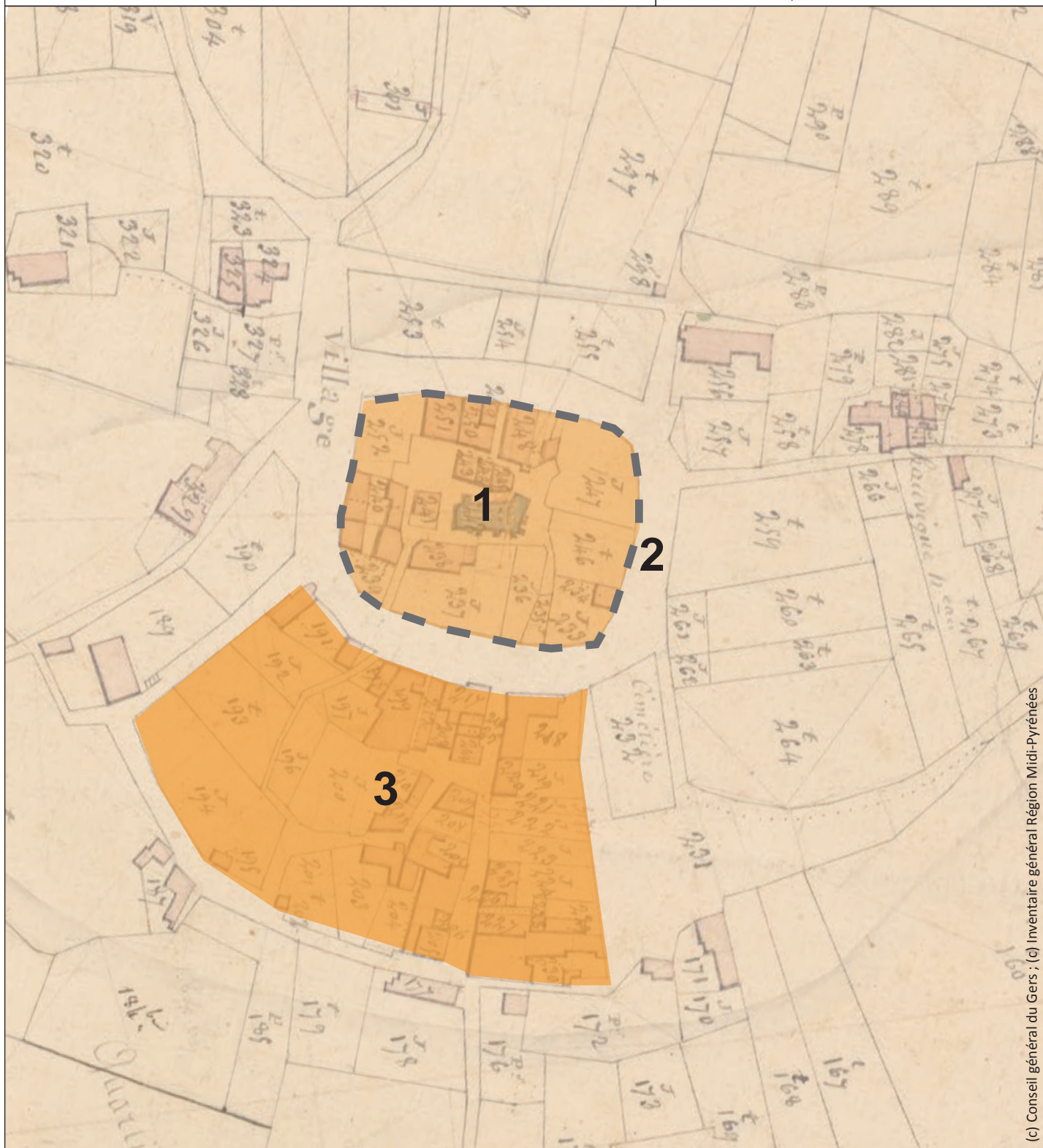
Enceinte du castelneau
- tracé restitué



Le village de Gazaupouy Dynamiques morphologiques

Lieu-dit : Gazaupouy.
Commune : Gazaupouy.
Canton : Condom.
Réf. : IA32100384.

Fond de plan : AD Gers, 3 P Gazaupouy/5, plan, 1826.
DAO : Anaïs Comet, 2015.



(c) Conseil général du Gers ; (c) Inventaire général Région Midi-Pyrénées



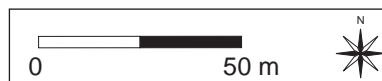
1 : 1ère phase, village (12e s.)



3 : 3ème phase, faubourg (16e s.)



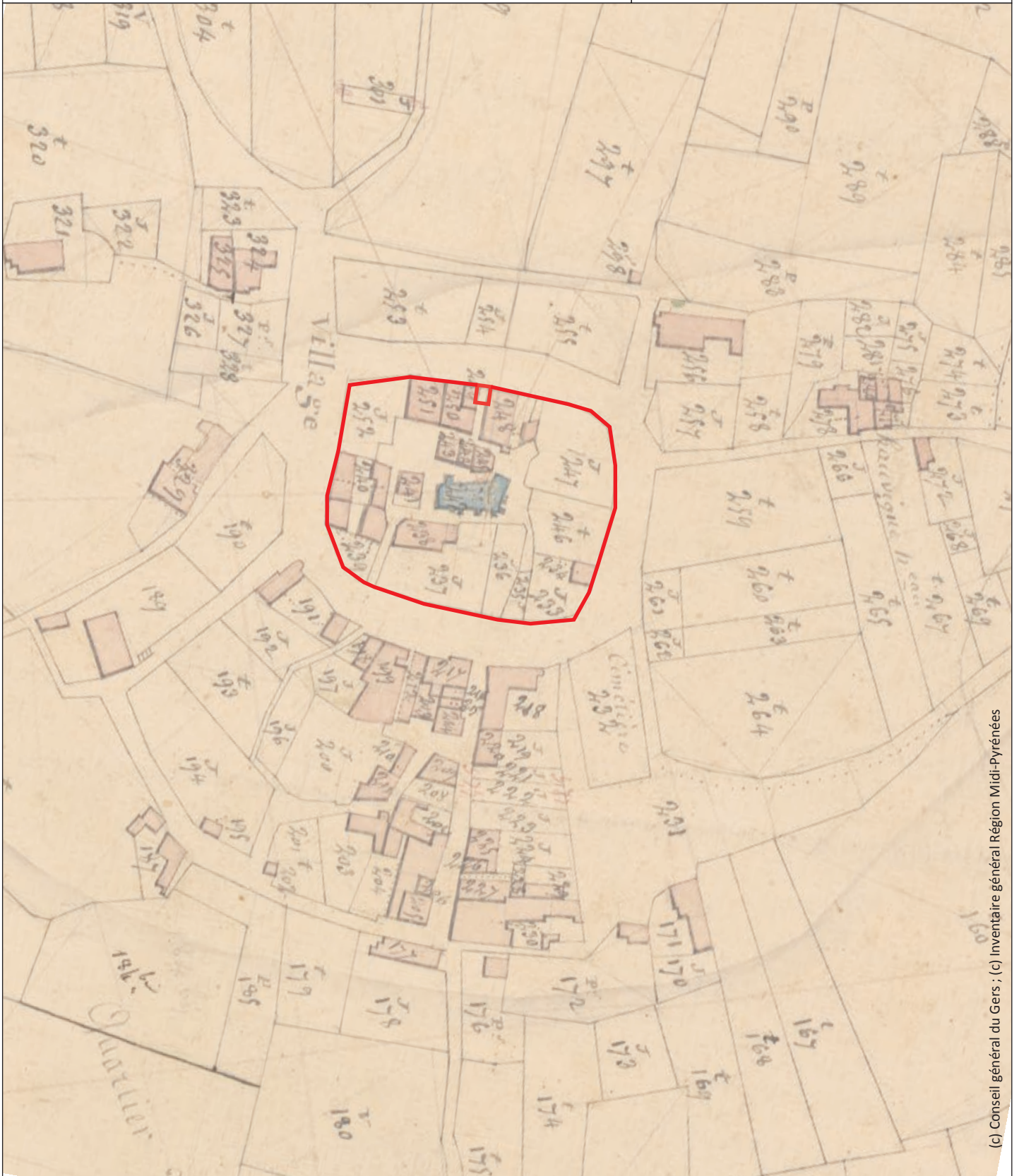
2 : 2ème phase, fortification (2e moitié 13e s.)



Le village de Gazaupouy Fortifications

Lieu-dit : Gazaupouy.
Commune : Gazaupouy.
Canton : Condom.
Réf. : IA32100385.

Fond de plan : AD Gers, 3 P Gazaupouy/5, plan, 1826.
DAO : Anaïs Comet, 2015.



(c) Conseil général du Gers ; (c) Inventaire général Région Midi-Pyrénées

— Fortifications - éléments visibles

□ Tour-porte

0 50 m



Le village de Gimbrède en 1837

Lieu-dit : Gimbrède
Commune : Gimbrède
Canton : Miradoux
Réf. : IA00038549

Plan réalisé à partir du plan cadastral de 1837.
DAO : Anaïs Comet, 2012.



(c) Conseil général du Gers ; (c) Inventaire général Région Midi-Pyrénées

— Limites parcellaires
■ Bâti

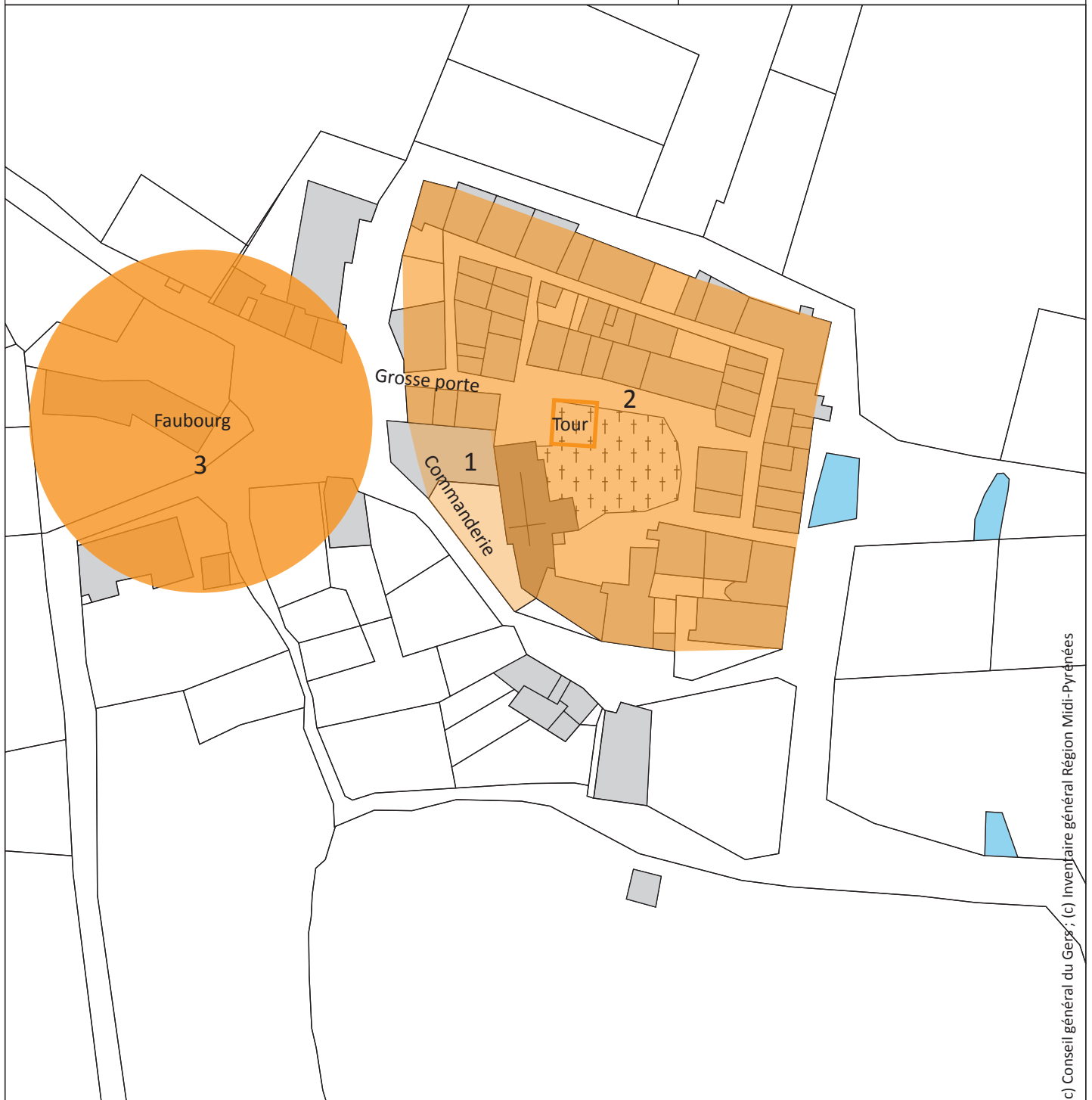
■ Eglise
⊕ Cimetière

■ Hydrographie



Le village de Gimbrède au début du XVIe siècle,
 restitution hypothétique et schématique
 à partir des sources écrites

Lieu-dit : Gimbrède
 Commune : Gimbrède
 Canton : Miradoux
 Réf. : IA00038549
 Fond de plan : plan cadastral de 1837.
 Sources écrites : AD Haute-Garonne, fonds de Malte.
 DAO : Anaïs Comet, 2012.



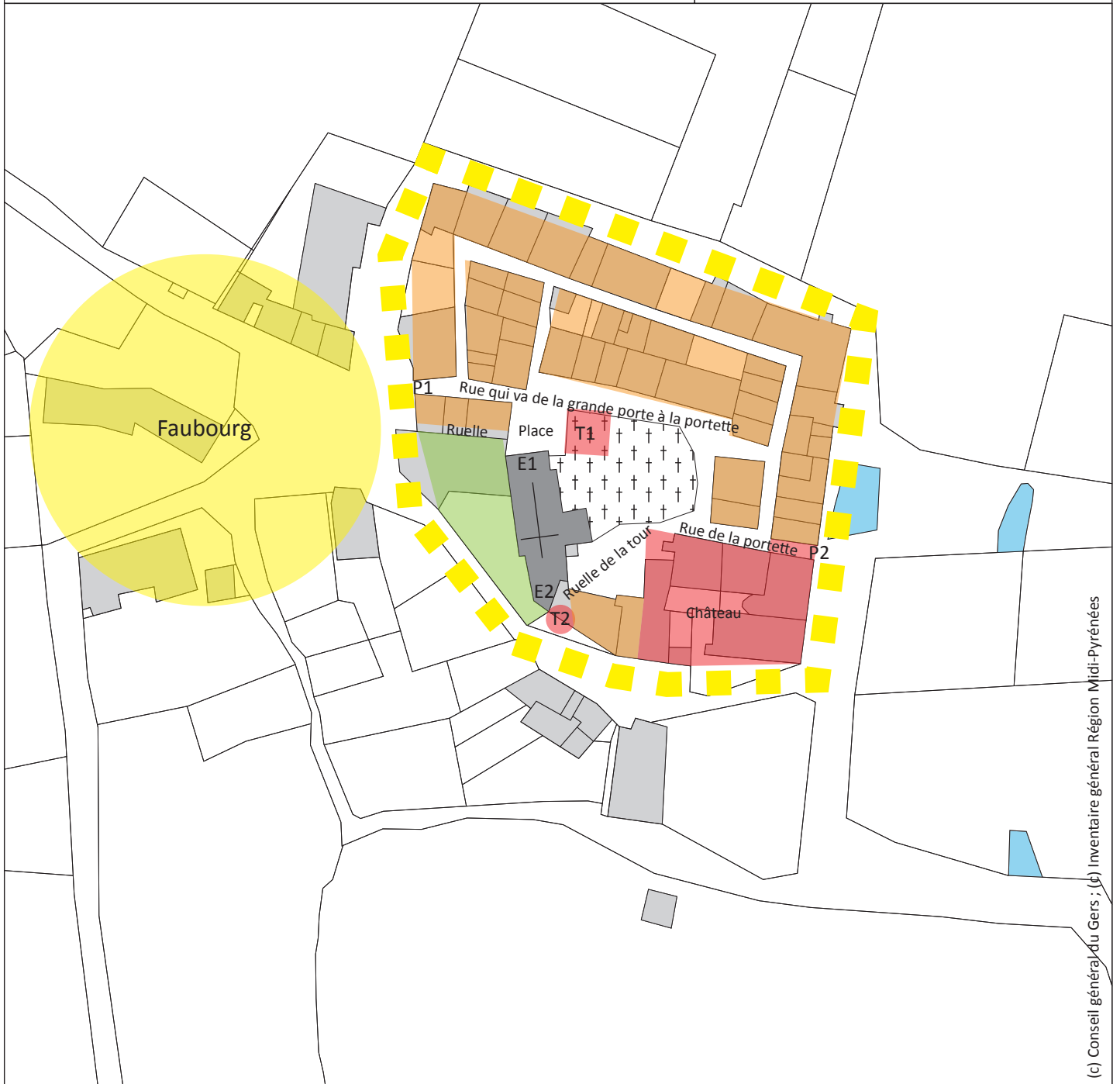
(c) Conseil général du Gers, (c) Inventaire général Région Midi-Pyrénées

- | | | | |
|-----|----------------------|-------------------------------------|--------------|
| — | Limites parcellaires | 1ère phase : commanderie | |
| ■ | Bâti | 2ème phase : village (13e s. ?) | |
| ⊕ | Eglise | 3ème phase : faubourg (15-16e s. ?) | |
| ⊕⊕⊕ | Cimetière | ■ | Hydrographie |




Le village de Gimbrède au XVIIe siècle,
restitution hypothétique et schématique
à partir des sources écrites

Lieu-dit : Gimbrède
Commune : Gimbrède
Canton : Miradoux
Réf. : IA00038549
Fond de plan : plan cadastral de 1837.
Sources écrites : AD Gers, E suppl. 259, Compoix.
DAO : Anaïs Comet, 2012.



(c) Conseil général du Gers : (c) Inventaire général Région Midi-Pyrénées

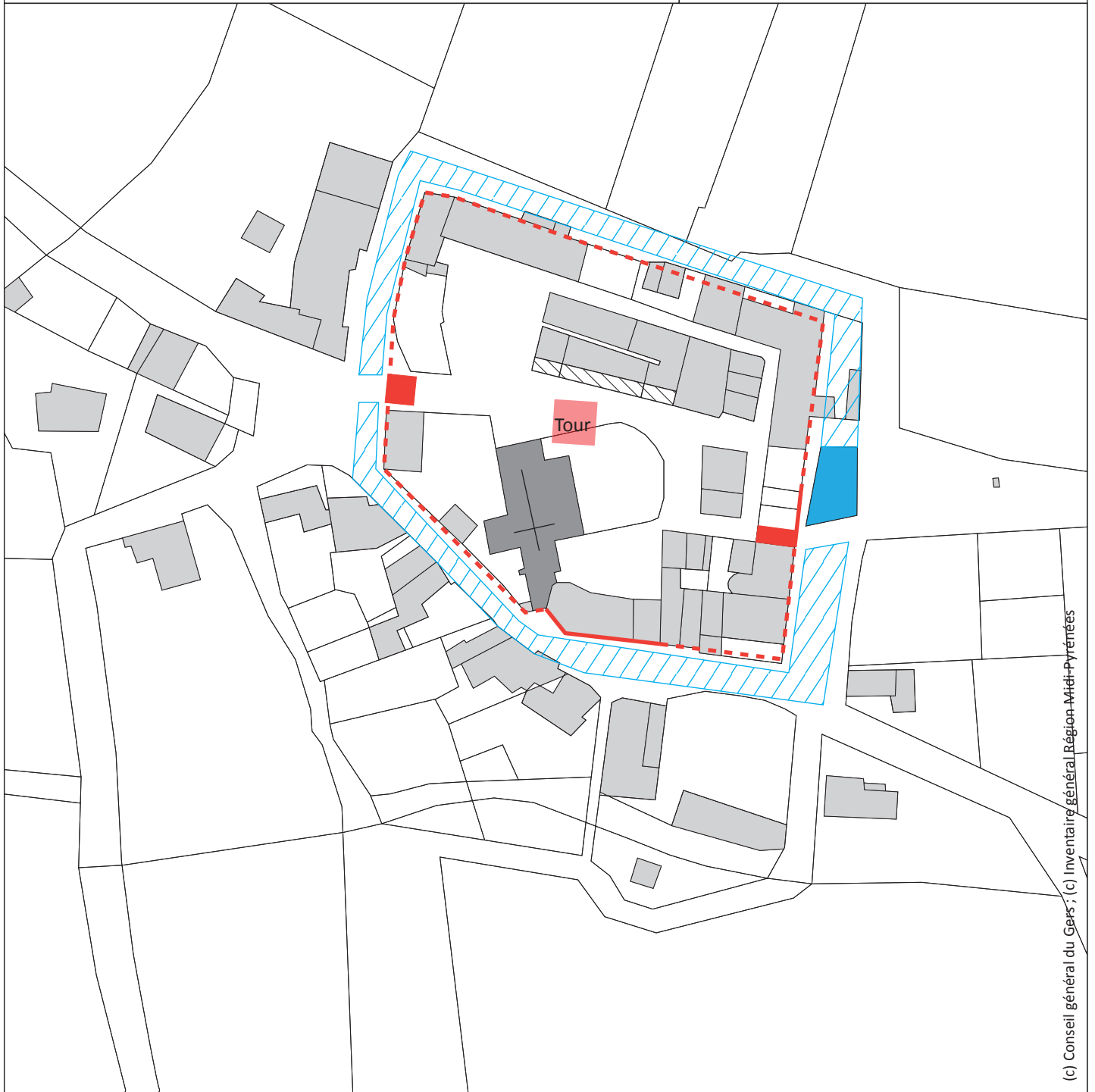
	Limites parcellaires		Commanderie	P1 : Grande porte
	Bâti		Maisons du village	P2 : Portette
	Eglise		Faubourg	T 1 : Grande tour
	Cimetière		Presbytère	T 2 : Petite tour
	Hydrographie		Fossés	E 1 : Auvent de l'église
				E 2 : Sacristie







Le village de Gimbrède Fortifications





Lieu-dit : Gimbrède
Commune : Gimbrède
Canton : Miradoux
Réf. : IA32100068



Plan réalisé à partir du plan cadastral de 2010.
DAO : Anais Comet, 2012.



© Conseil général du Gers, (c) Inventaire général Région Midi-Pyrénées

-  Limites parcellaires
-  Bâti
-  Eglise
-  Passages couverts

-  Enceinte - éléments visibles
-  Enceinte - tracé restitué
-  Portes
-  Tour disparue

-  Fossé - éléments visibles
-  Fossé - tracé restitué



Le village de Gimbrède
Maisons à pan-de-bois

Lieu-dit : Gimbrède
Commune : Gimbrède
Canton : Miradoux
Réf. : IA32100069

Plan réalisé à partir du plan cadastral de 2010.
DAO : Anais Comet, 2012.



(c) Conseil général du Gers ; (c) Inventaire général Région Midi-Pyrénées








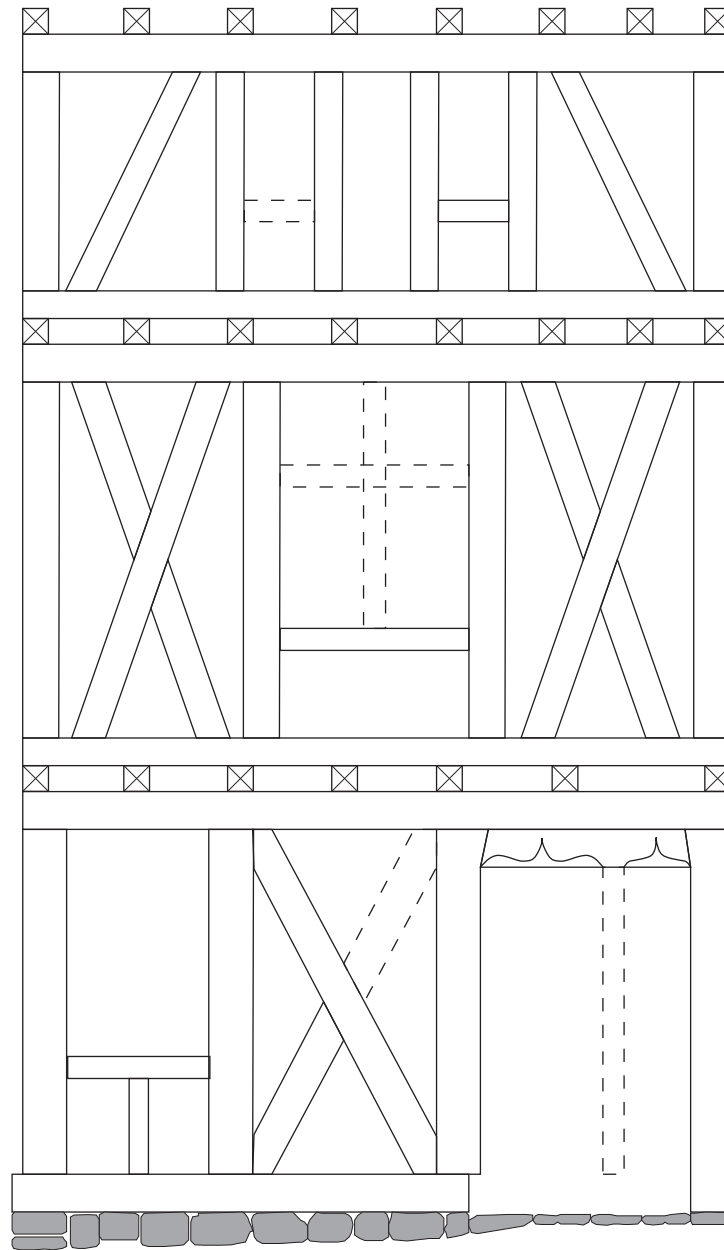
- | | | | |
|---|----------------------|---|---------------------------|
|  | Limites parcellaires |  | Porte à accolade |
|  | Bâti |  | Elévations en pan-de-bois |
|  | Eglise | AO 203 | Numéro de parcelle |
|  | Passages couverts |  | Hydrographie |



Schéma de la façade orientale
Maison parcelle AO 19, Gimbrède

Lieu-dit : Gimbrède
Commune : Gimbrède
Canton : Miradoux
Réf. : IA32100070

Relevé et DAO : Anaïs Comet, 2012.



Pièces de bois visibles



Abouts de solives



Pièces de bois restituées



Solin et seuil en pierre

0 1 m

Le hameau de Rouillac en 1837

Lieu-dit : Rouillac.
Commune : Gimbrède.
Canton : Miradoux.
Réf. : IA32100071.

Fond de plan : AD Gers, 3 P Gimbrède 11, plan cadastral, 1837.
DAO : Michaël Gourvennec, 2017.










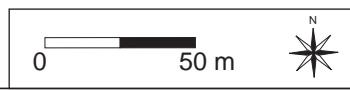
Le bourg de Gondrin en 1834

Lieu-dit : Gondrin.
Commune : Gondrin.
Canton : Montréal.
Réf. : IA32100627.

Plan réalisé à partir du plan cadastral de 1834.
DAO : Anaïs Comet, 2017.



- | | | |
|--|---|--|
|  Limites parcellaires |  Eglise |  Hydrographie |
|  Bâti |  Château | |
|  Passages couverts |  Cimetière | |












Le bourg de Gondrin

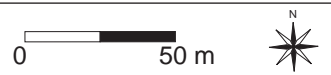
Dynamiques morphologiques

Lieu-dit : Gondrin.
 Commune : Gondrin.
 Canton : Montréal.
 Réf. : IA32100627.

Plan réalisé à partir du plan cadastral de 1834.
 DAO : Anaïs Comet, 2017.



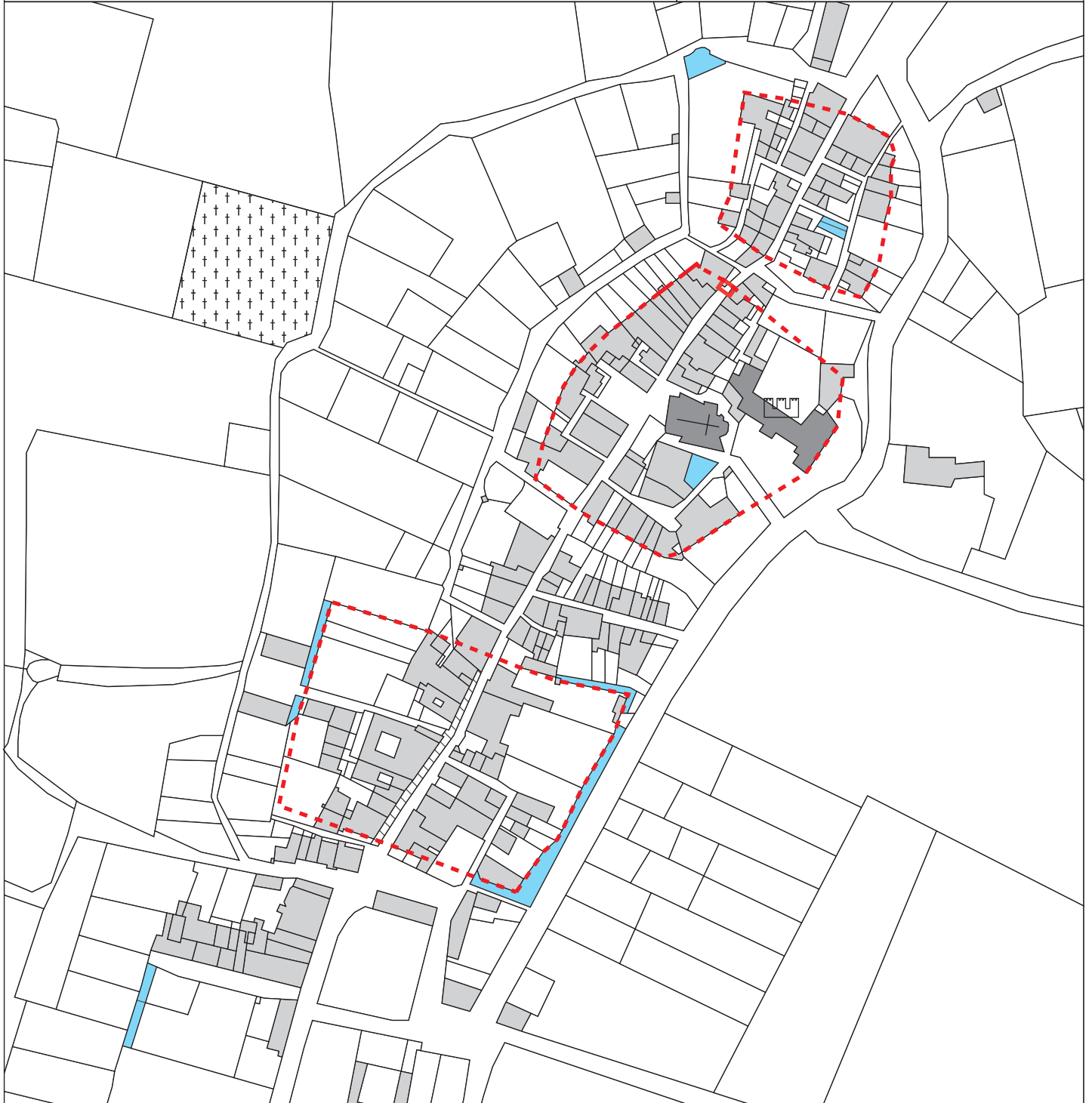
- | | | |
|--|---|---|
|  Limites parcellaires |  Eglise |  1ère phase : bourg 12e s. |
|  Bâti |  Château |  2ème phase : faubourgs 13e - 14e s. |
|  Passages couverts |  Cimetière |  Hydrographie |



Le bourg de Gondrin Fortifications

Lieu-dit : Gondrin.
Commune : Gondrin.
Canton : Montréal.
Réf. : IA32100628.

Plan réalisé à partir du plan cadastral de 1834.
DAO : Anaïs Comet, 2017.



— Limites parcellaires

■ Bâti

▨ Passages couverts

■ Château

— Fortifications - éléments visibles

- - - Fortifications - tracé restitué

□ Tour-porte

■ Hydrographie

■ Eglise

† † † Cimetière

0 50 m



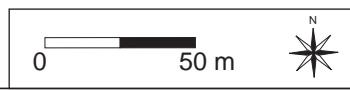
Le bourg de Gondrin Maisons

Lieu-dit : Gondrin.
Commune : Gondrin.
Canton : Montréal.
Réf. : IA32100627.

Plan réalisé à partir du plan cadastral de 2010.
DAO : Anaïs Comet, 2017.



- | | | |
|---------------------------|--|-------------------|
| — Limites parcellaires | ■ Maison conservant des vestiges médiévaux | ⊕ Eglise |
| ■ Bâti | ✕ Porte à arc brisé | ⊕ ⊕ ⊕ ⊕ Cimetière |
| ▨ Passages couverts | — Maçonnerie en partie médiévale | |
| AD 251 Numéro de parcelle | — Etage en pan-de-bois | |



Le village de Goutz au début du 19^e siècle

Lieu-dit : Goutz.
Commune : Goutz.
Canton : Fleurance.
Réf. : IA32100176.

Plan réalisé à partir du plan cadastral (début du 19^e siècle).
DAO : Michaël Gourvennec, 2017.



 Bâti

 Eglise

 Hydrographie



Le village de Homps au début du 19^e siècle


Lieu-dit : Homps.
Commune : Homps.
Canton : Mauvezin.
Réf. : IA32100407.

Plan réalisé à partir du plan cadastral du début
du 19^e siècle
DAO : Michaël Gourvenec, 2017.



 Bâti

 Eglise

 Hydrographie

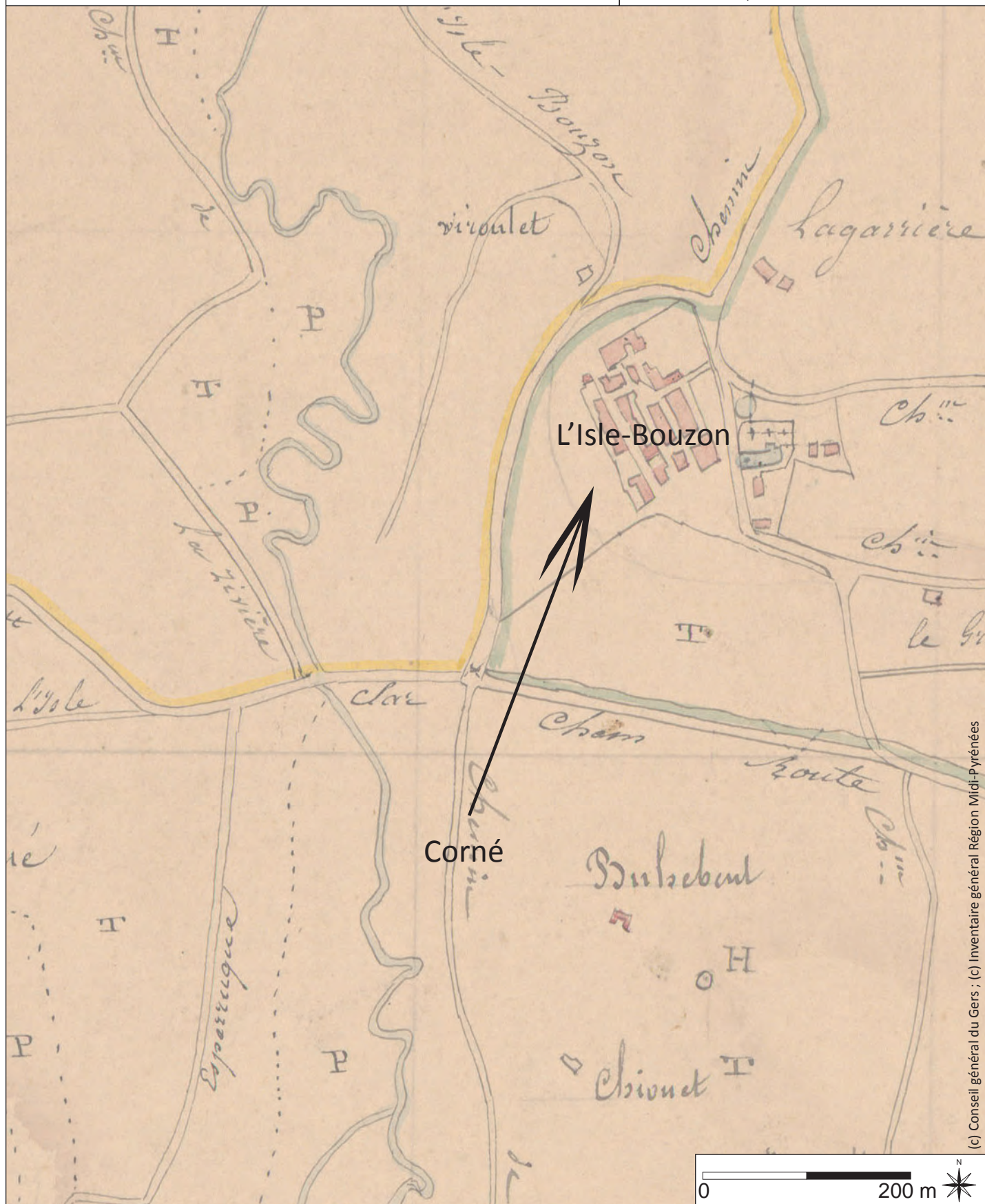
 Cimetière



Les sites de Corné et l'Isle-Bouzon,
le déplacement du village au milieu du 13e siècle

Lieu-dit : l'Isle-Bouzon
Commune : l'Isle-Bouzon
Canton : Saint-Clar
Réf. : IA32100065

Fond de plan : AD Gers, 3 P Isle-Bouzon/1, 1833.
DAO : Anaïs Comet, 2012.

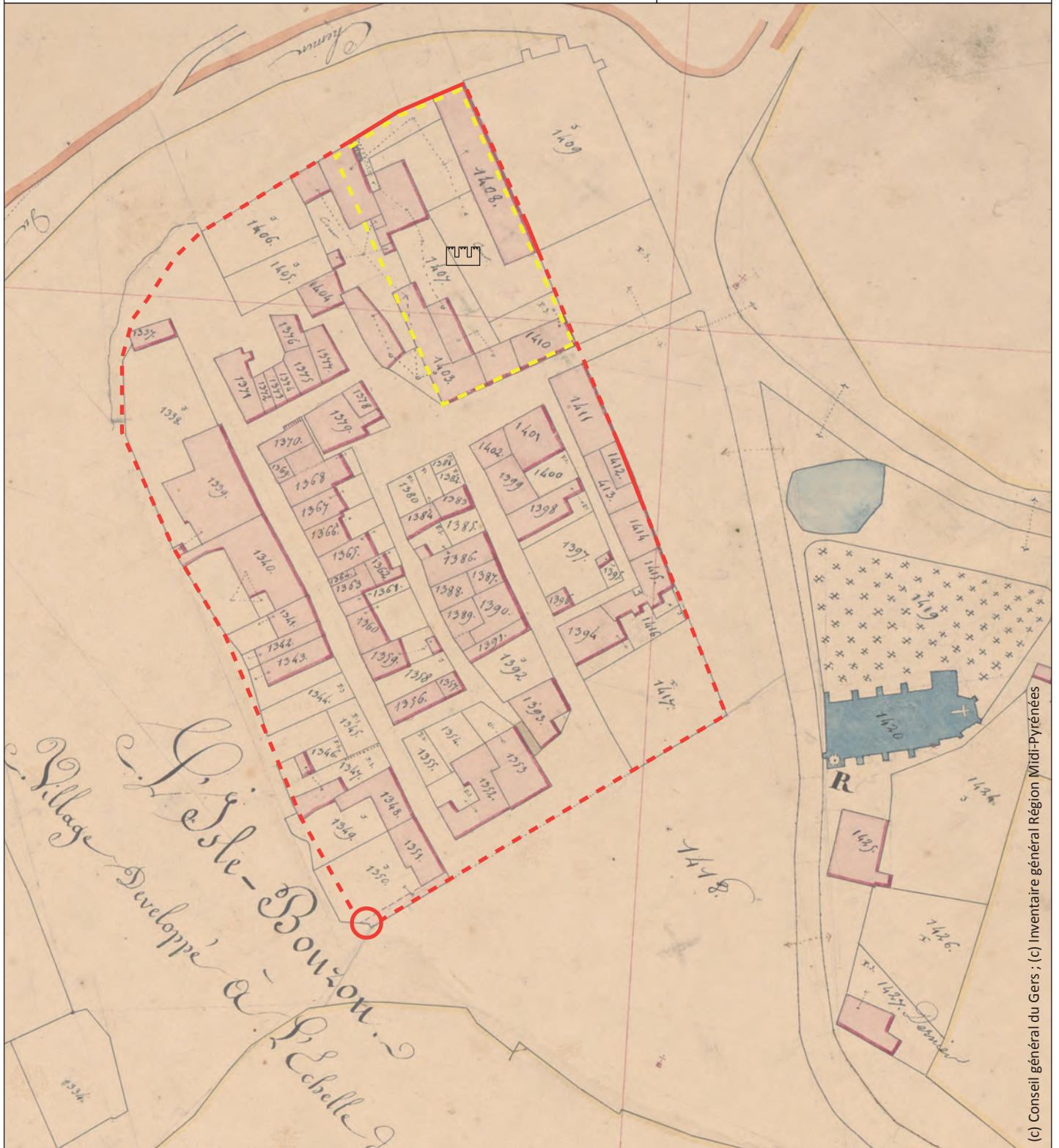


(c) Conseil général du Gers ; (c) Inventaire général Région Midi-Pyrénées

Le village de l'Isle-Bouzon
Fortifications

Lieu-dit : L'Isle-Bouzon
Commune : L'Isle-Bouzon
Canton : Saint-Clar
Réf. : IA300038648

Fond de plan : AD Gers, 3 P L'Isle-Bouzon/8, 1833.
DAO : Anaïs Comet, 2012.



(c) Conseil général du Gers ; (c) Inventaire général Région Midi-Pyrénées

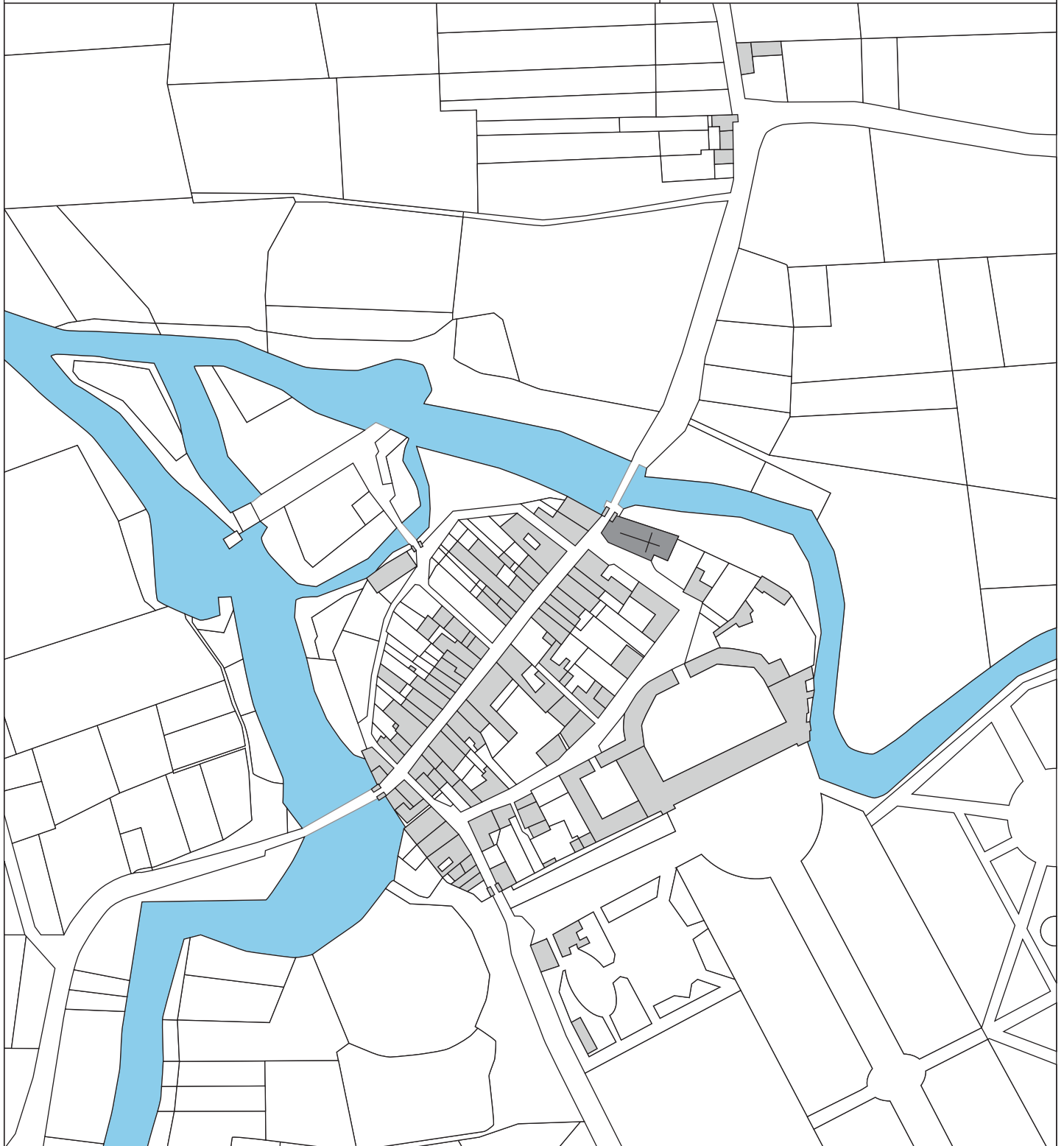
- Enceinte du castelnau
- éléments visibles
- Enceinte du castelnau
- tracé restitué
- Echauguette
- Emplacement du château



Le village de L'Isle-de-Noé en 1814

Lieu-dit : L'Isle-de-Noé.
Commune : L'Isle-de-Noé.
Canton : Montesquiou.
Réf. : IA32100655.

Plan réalisé à partir du plan cadastral de 1814.
DAO : Michaël Gourvennec, 2017.



■ Bâti

■+ Eglise

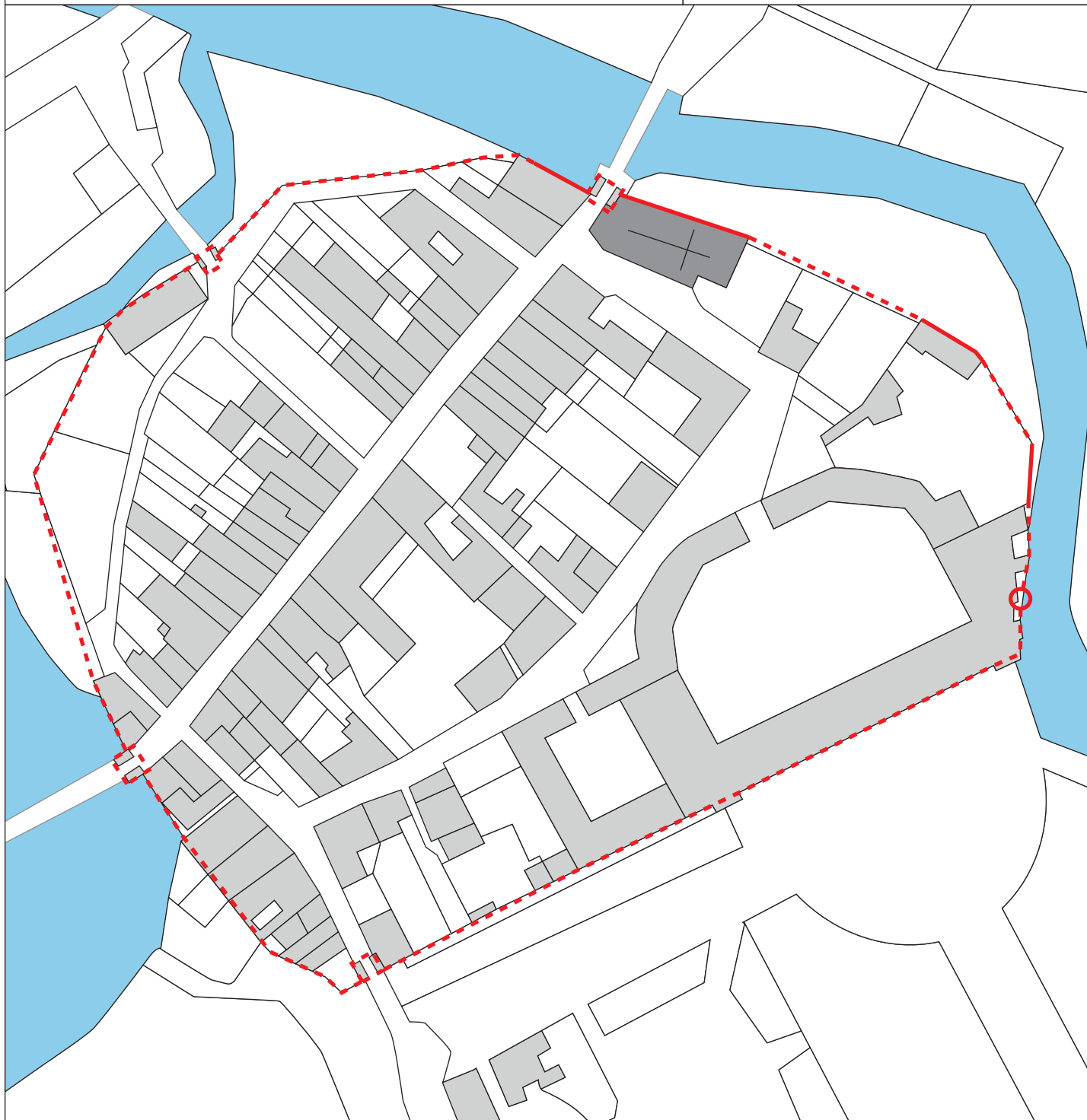
■ Hydrographie



Le village de L'Isle-de-Noé Fortifications

Lieu-dit : L'Isle-de-Noé.
Commune : L'Isle-de-Noé.
Canton : Montesquiou.
Réf. : IA32100656.


Plan réalisé à partir du plan cadastral de 1814.
DAO : Anaïs Comet, 2017.



 Bâti

 Eglise

 Hydrographie

 Fortifications - éléments visibles

 Fortifications - tracé restitué

 Tour-porte - tracé restitué

 Tour



Le bourg de Jegun en 1827

Lieu-dit : Jegun
Commune : Jegun
Canton : Jegun
Réf. : IA32100641.

Plan réalisé à partir du plan cadastral de 1827.
DAO : Anaïs Comet, 2017.



— Limites parcellaires

■ Bâti

⊕ Eglise

■ Hydrographie

▨ Couverts

⊕ ⊕ ⊕
⊕ ⊕ ⊕ Cimetière

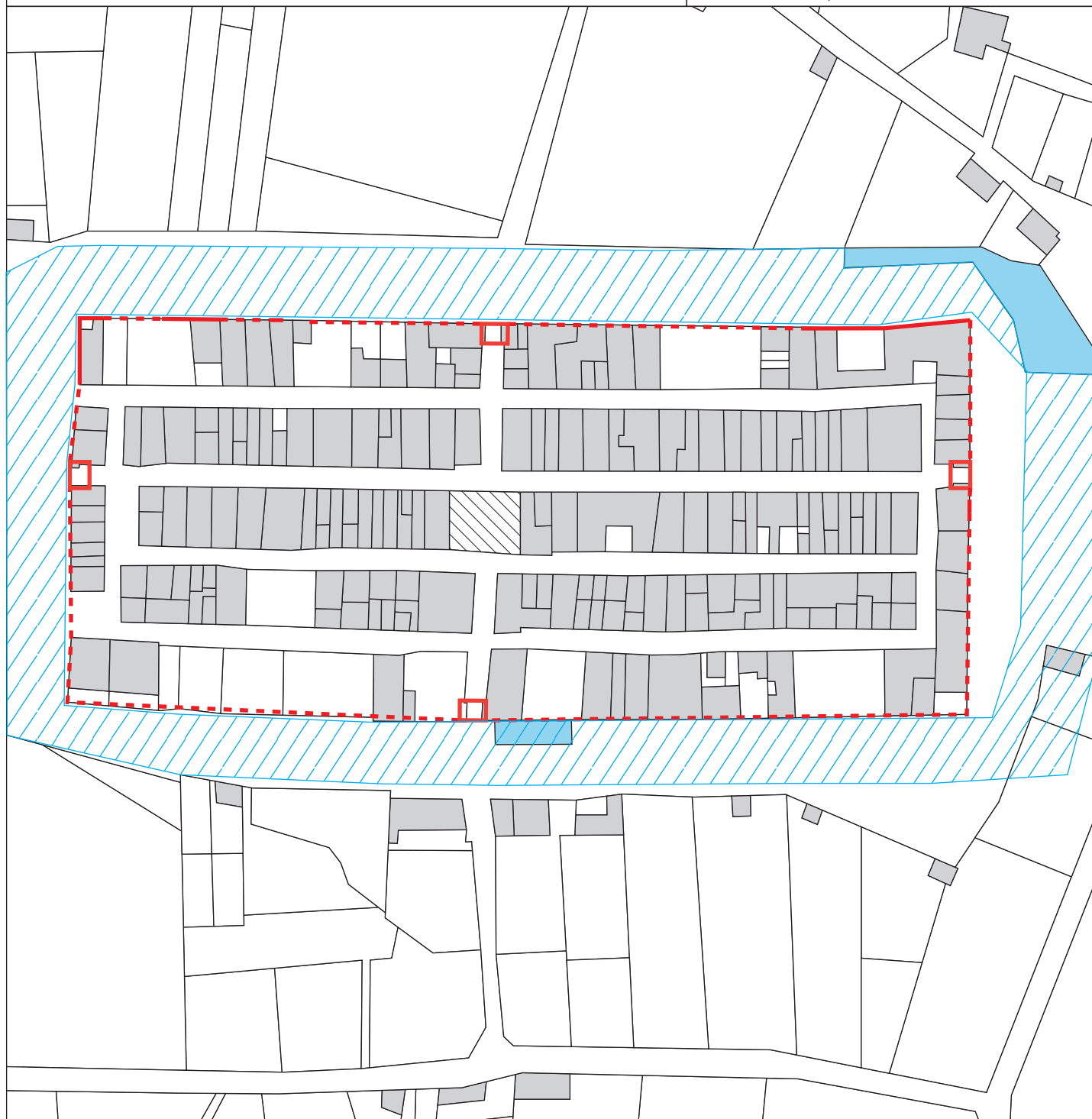
0 50 m



Le bourg de Jegun Fortifications

Lieu-dit : Jegun
Commune : Jegun
Canton : Jegun
Réf. : IA32100642.

Plan réalisé à partir du plan cadastral de 1827.
DAO : Anaïs Comet, 2017.



— Limites parcellaires

■ Bâti

▨ Passages couverts

— Fortifications - éléments visibles

- - - Fortifications - tracé restitué

□ Tour-porte

■ Fossé - éléments visibles

▨ Fossé - tracé restitué

0 25 m



Le bourg de Jegun Maisons

Lieu-dit : Jegun
Commune : Jegun
Canton : Jegun
Réf. : IA32100644.

Plan réalisé à partir du plan cadastral de 2010.
DAO : Anaïs Comet, 2017.



- | | | |
|---------------------------|--|-------------------------|
| — Limites parcellaires | ■ Maison conservant des vestiges médiévaux | ★ Baie géminée trilobée |
| ■ Bâti | ● Tête de mur maçonnée | ★ Croisée |
| ▨ Couverts | — Maçonnerie en partie médiévale | ★ Porte à arc brisé |
| AT 250 Numéro de parcelle | — Etage en pan-de-bois | |



Le village de Labéjan en 1823


Lieu-dit : Labéjan.
Commune : Labéjan.
Canton : Mirande.
Réf. : IA32100593.

Plan réalisé à partir du plan cadastral de 1823.
DAO : Michaël Gourvenec, 2017.



 Bâti

 Eglise

 Hydrographie



Le village de Labrihe en 1826

Lieu-dit : Labrihe.
Commune : Labrihe.
Canton : Mauvezin.
Réf. : IA32100408.

Fond de plan : AD Gers, 3 P Labrihe 3, plan cadastral,
1826.
DAO : Michaël Gourvennec, 2017.



Le village de Lagarde-Fimarcon
Fortifications

Lieu-dit : Lagarde-Fimarcon.
Commune : Lagarde.
Canton : Lectoure
Réf. : IA32000641.

Fond de plan : AD Gers, 3 P Lagarde-Fimarcon/5, plan, 1824.
DAO : Anaïs Comet, 2014.



(c) Conseil général du Gers ; (c) Inventaire général Région Midi-Pyrénées

- Enceinte - éléments visibles
- - - Enceinte - tracé restitué
- Tour-porte



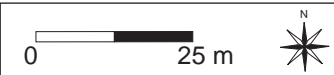
Le village de Lagraulet au début du 19e siècle

Lieu-dit : Lagraulet-du-Gers.
Commune : Lagraulet-du-Gers.
Canton : Montréal.
Réf. : IA32100228.

Plan réalisé à partir du plan cadastral du début du 19e s.
DAO : Anaïs Comet, 2017.



- Limites parcellaires
- Bâti
- Eglise
- Château
- Hydrographie



Le village de Lagraulet Fortifications

Lieu-dit : Lagraulet-du-Gers.
Commune : Lagraulet-du-Gers.
Canton : Montréal.
Réf. : IA32100228.

Plan réalisé à partir du plan cadastral du début du 19e s.
DAO : Anaïs Comet, 2017.



— Limites parcellaires

■ Bâti

■ Hydrographie

— Fortifications - éléments visibles

- - - Fortifications - tracé restitué

▨ Fossé - tracé restitué

■ Eglise

■ Château

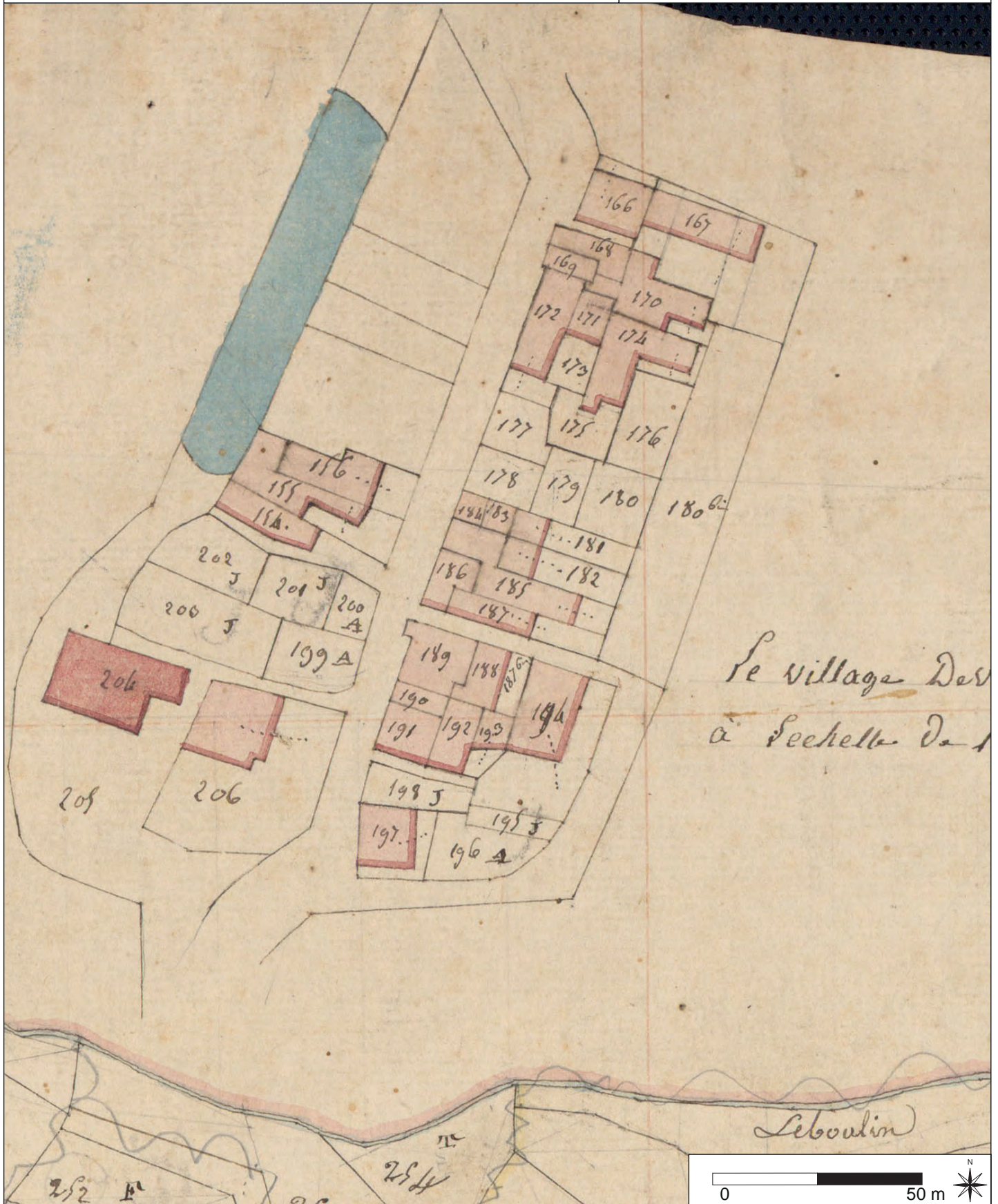
0 25 m



Le village de Lahitte en 1817

Lieu-dit : Lahitte.
Commune : Lahitte.
Canton : Auch nord-est.
Réf. : IA32100408.

Fond de plan : AD Gers, 3 P Lahitte 2, plan cadastral, 1817.
DAO : Michaël Gourvennec, 2017.

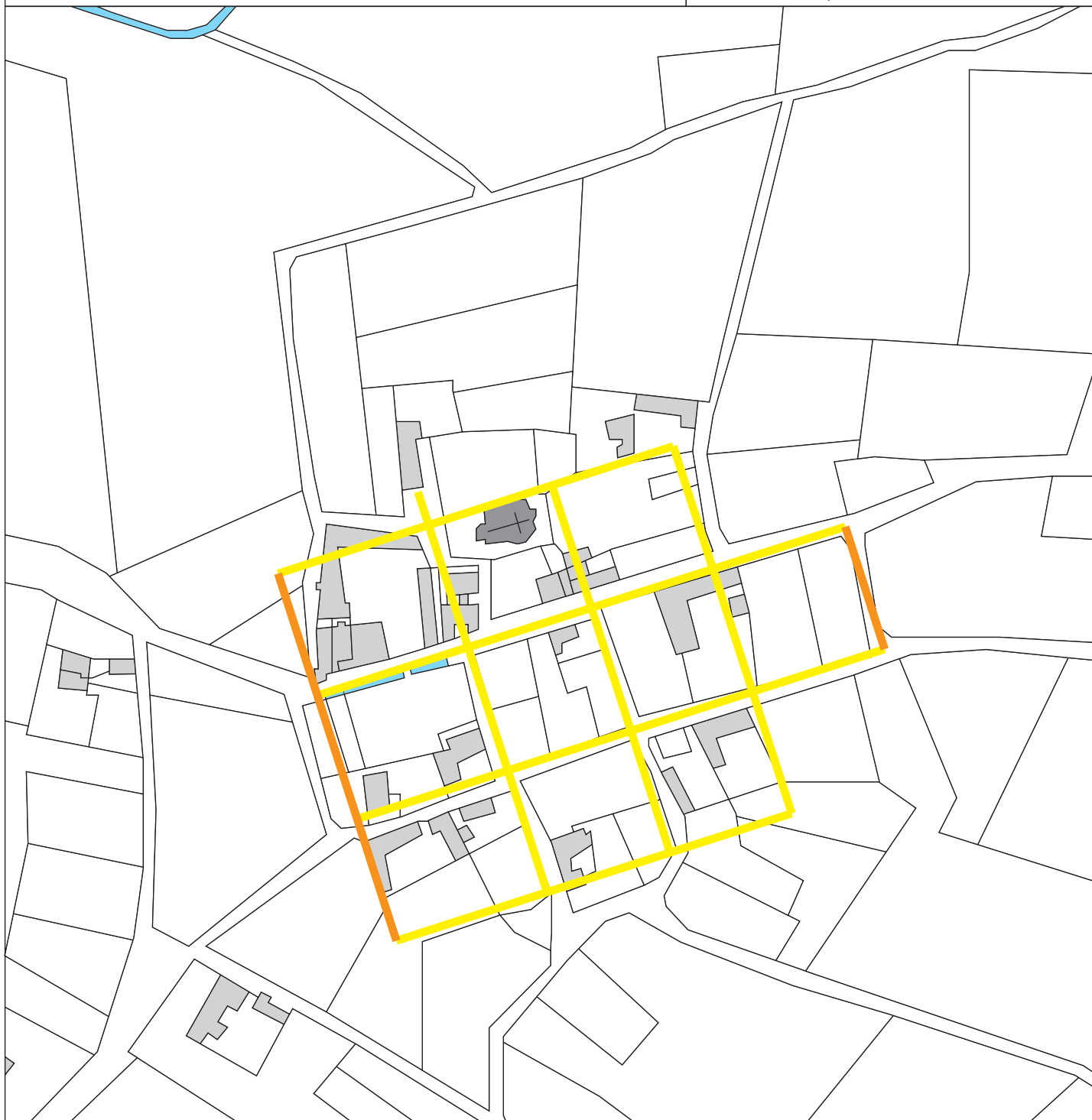


La bastide de Lalanne-Arqué

Analyse morphologique

Lieu-dit : Lalanne-Arqué.
Commune : Lalanne-Arqué.
Canton : Masseube
Réf. : IA32100473.

Plan réalisé à partir du plan cadastral de 1828.
DAO : Anaïs Comet, 2017.



— Limites parcellaires

■ Bâti

■ Eglise

■ Tracé carré (50 x 50 m)

■ Tracé rectangulaire (50 x 60 m)

■ Hydrographie

0 50 m



Lamaguère en 1825

Lieu-dit : Lamaguère.
Commune : Lamaguère.
Canton : Saramon.
Réf. : IA32100017.

Fond de plan : AD Gers, 3 P Lamaguère/2 et 3, plan, 1825.
DAO : Anaïs Comet, 2012.

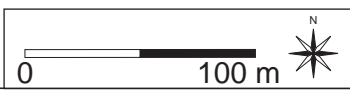


(c) Conseil général du Gers ; (c) Inventaire général Région Midi-Pyrénées

✚ Eglise paroissiale

⊖ Village

⊖ Ancien château



Le village de Lannepax en 1832

Lieu-dit : Lannepax.
Commune : Lannepax.
Canton : Eauze
Réf. : IA32100169.

Plan réalisé à partir du plan cadastral de 1832.
DAO : Anaïs Comet, 2014.



(c) Conseil général du Gers ; (c) Inventaire général Région Midi-Pyrénées

— Limites parcellaires

■ Bâti

⊕ Eglise

■ Hydrographie

▨ Couverts

⊕ ⊕ ⊕
⊕ ⊕ ⊕
Cimetière

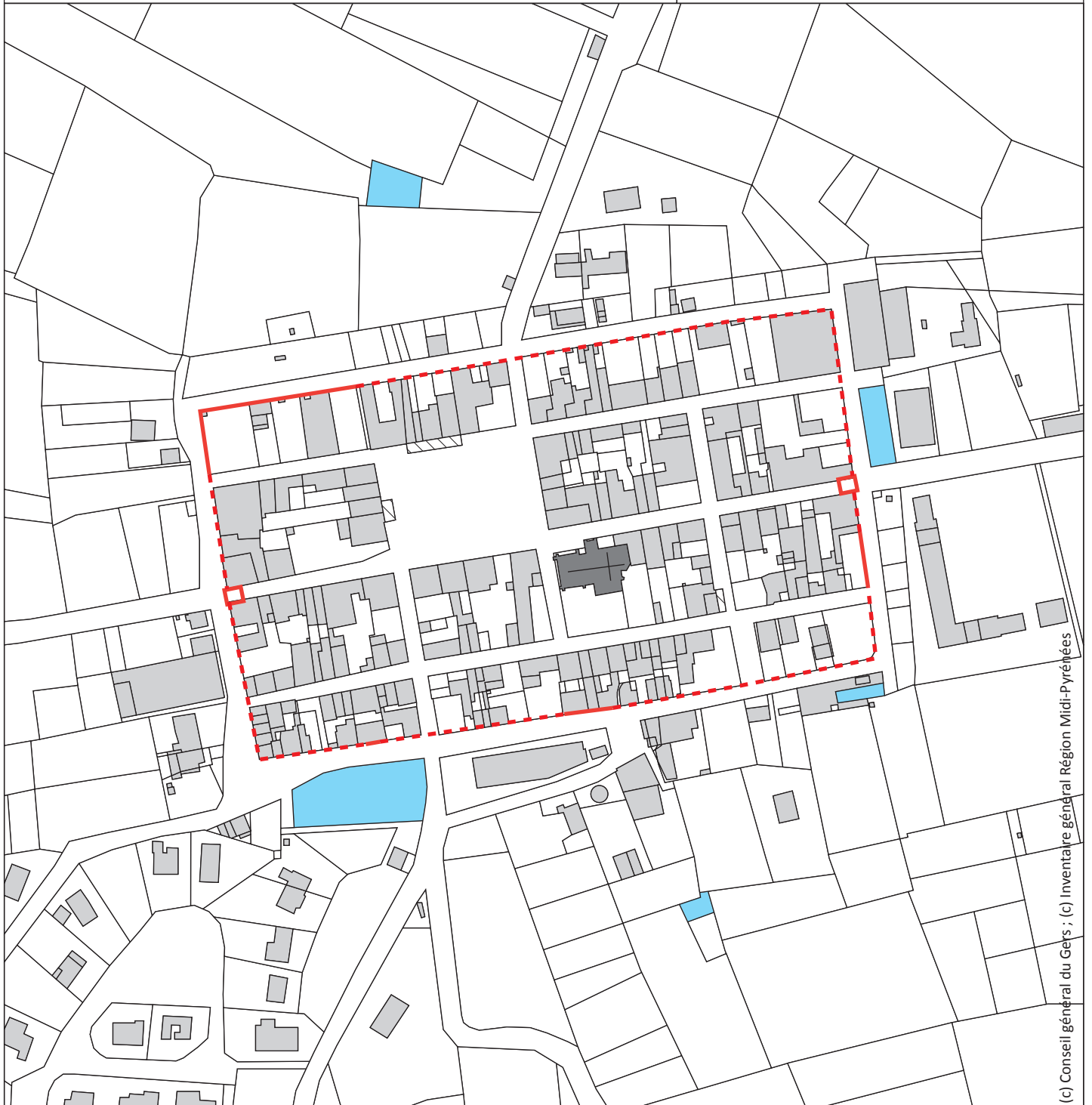
0 50 m











Le village de Lannepax Fortifications

Lieu-dit : Lannepax.
Commune : Lannepax.
Canton : Eauze
Réf. : IA32100170.

Plan réalisé à partir du plan cadastral de 2010.
DAO : Anaïs Comet, 2014.



(c) Conseil général du Gers ; (c) Inventaire général Région Midi-Pyrénées

 Bâti	 Fortifications - éléments visibles	 Limites parcellaires
 Couverts	 Fortifications - tracé restitué	 Hydrographie
 Eglise	 Tour-porte	



Le village de Lannepax
Maisons à pan-de-bois

Lieu-dit : Lannepax.
Commune : Lannepax.
Canton : Eauze
Réf. : IA32100171.

Plan réalisé à partir du plan cadastral de 2010.
DAO : Anaïs Comet, 2014.



(c) Conseil général du Gers ; (c) Inventaire général Région Midi-Pyrénées

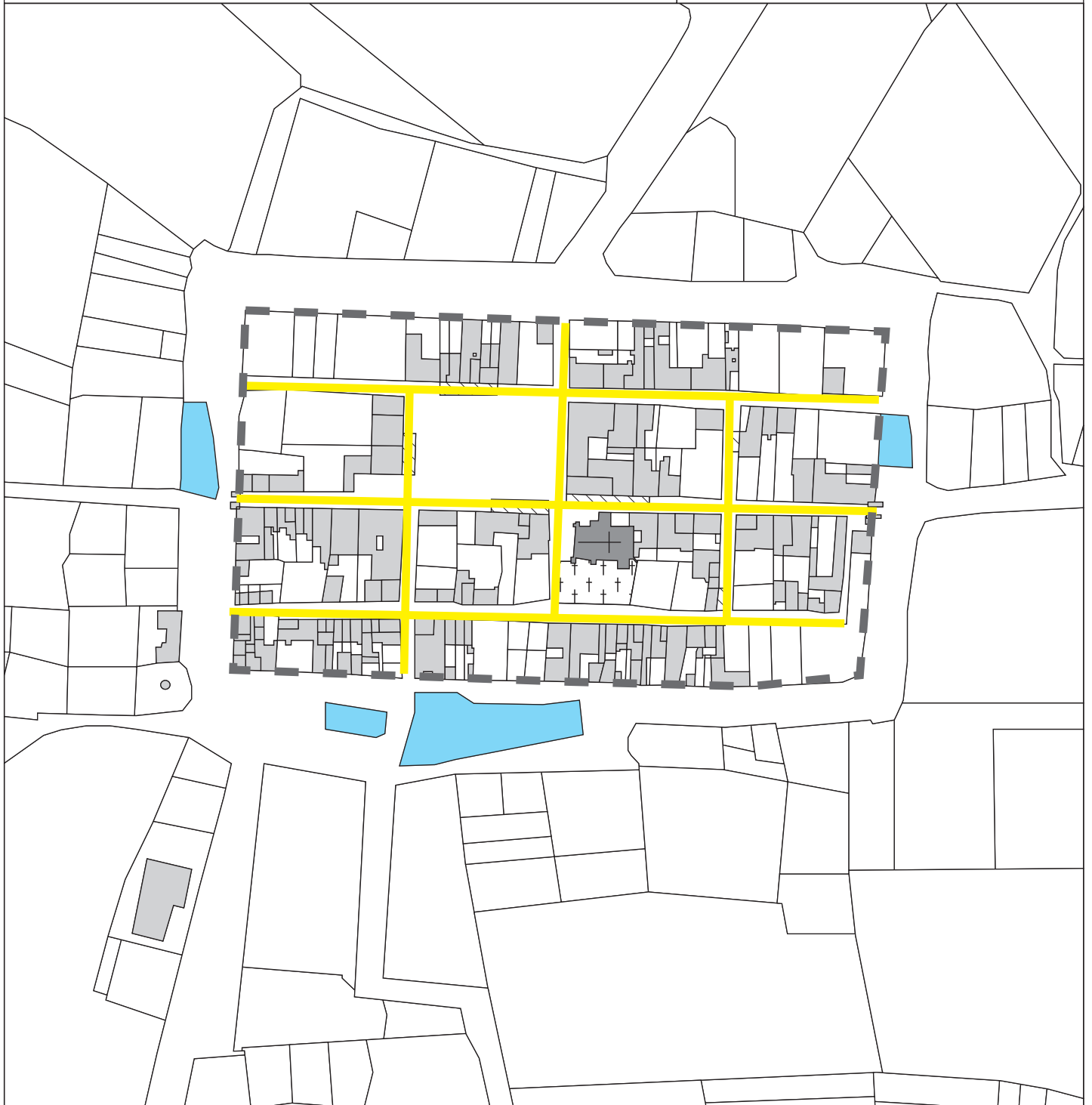
- | | |
|--|--|
|  Limites parcellaires |  Bâti |
|  Hydrographie |  Couverts |
|  Eglise |  Etage en pan-de-bois |



Le village de Lannepax Analyse morphologique

Lieu-dit : Lannepax.
Commune : Lannepax.
Canton : Eauze
Réf. : IA32100169.

Plan réalisé à partir du plan cadastral de 1832.
DAO : Anaïs Comet, 2016.



— Limites parcellaires

■ Bâti

▨ Passages couverts

⊕ Eglise

† † † †
† † † † Cimetière

■ Hydrographie

— Tracé rectangulaire (50 x 70 m)

⊔ Fortification (restitution)

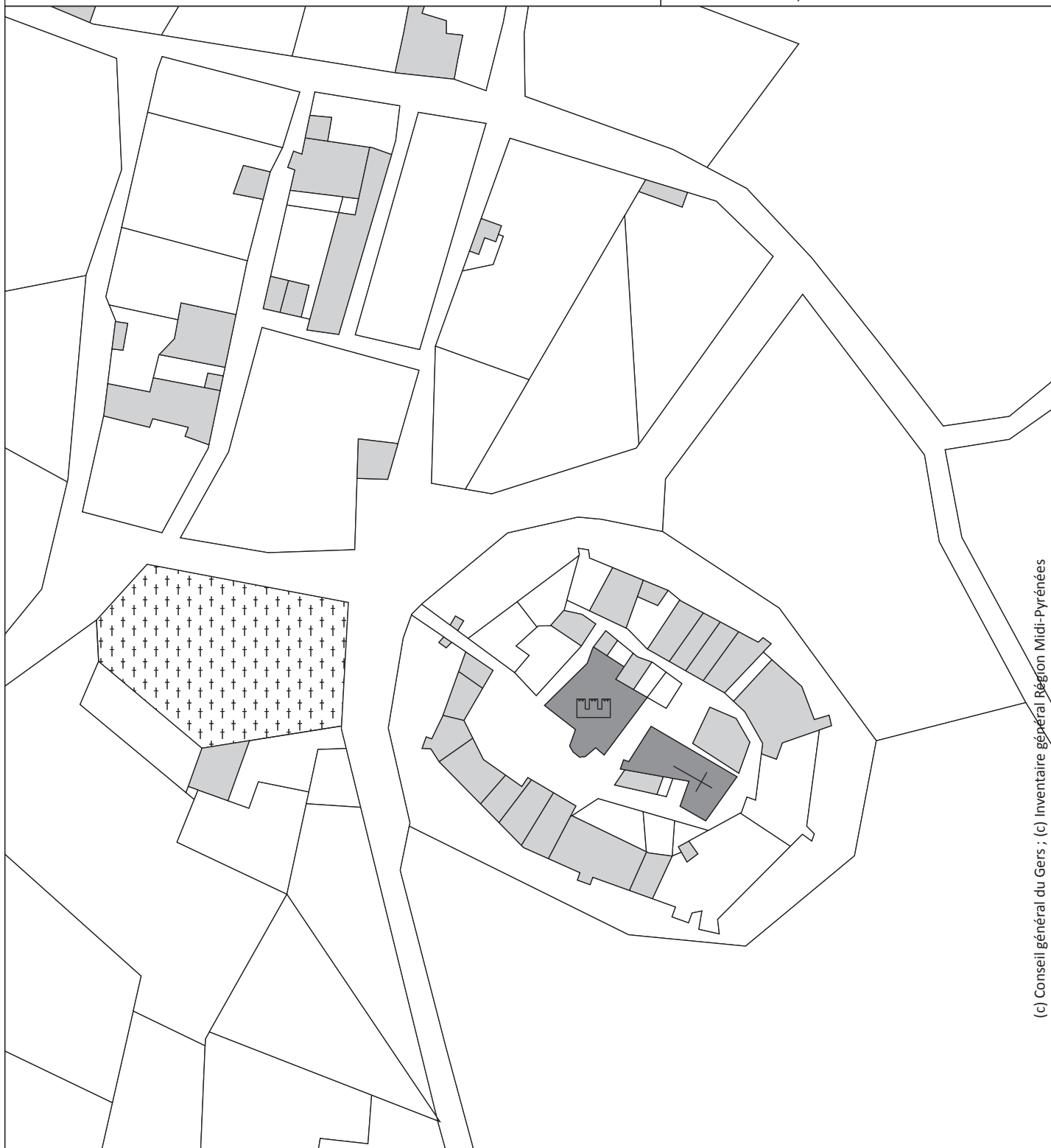
0 50 m



Le village de Larressingle en 1826

Lieu-dit : Larressingle
Commune : Larressingle
Canton : Condom
Réf. : IA32100156

Plan réalisé à partir du plan cadastral de 1826.
DAO : Anaïs Comet, 2015.



(c) Conseil général du Gers ; (c) Inventaire général Région Midi-Pyrénées

— Limites parcellaires

 Eglise

 Château

 Bâti

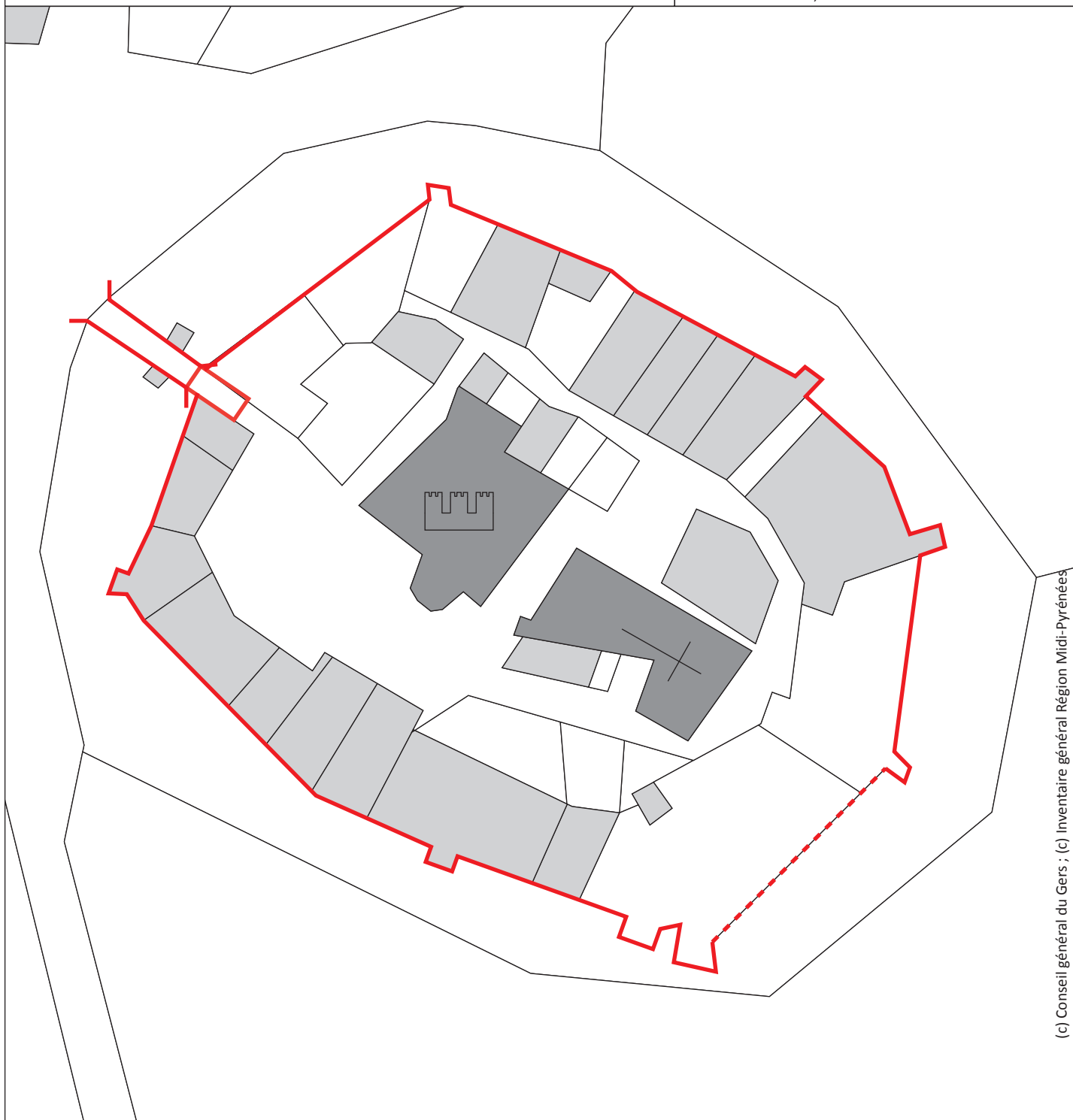
 Cimetière



Le village de Larressingle Fortifications

Lieu-dit : Larressingle
Commune : Larressingle
Canton : Condom
Réf. : IA32000618

Plan réalisé à partir du plan cadastral de 1826.
DAO : Anaïs Comet, 2015.



(c) Conseil général du Gers ; (c) Inventaire général Région Midi-Pyrénées

— Limites parcellaires

■ Bâti

■ Eglise

— Fortifications - éléments visibles

- - - Fortifications - tracé restitué

□ Tour-porte

— Pont fortifié

■ Château



Le village de Larroque-Engalin

Lieu-dit : Larroque-Engalin
Commune : Larroque-Engalin
Canton : Lectoure
Réf. : IA32100222

Plan réalisé à partir du plan cadastral de 1824.
DAO : Anaïs Comet, 2015.



(c) Conseil général du Gers ; (c) Inventaire général Région Midi-Pyrénées

- | | | | | | |
|---|----------------------|-------|------------------------------|--|-----------|
| — | Limites parcellaires | — | Enceinte - éléments visibles | | Eglise |
| | Bâti | - - - | Enceinte - tracé restitué | | Cimetière |
| | Château | | Porte | | |



Le village de Larroque-sur-l'Osse en 1834

Lieu-dit : Larroque-sur-l'Osse.
Commune : Larroque-sur-l'Osse.
Canton : Montréal.
Réf. : IA32100646.

Plan réalisé à partir du plan cadastral de 1834.
DAO : Anaïs Comet, 2017.



— Limites parcellaires



Eglise



Bâti



Hydrographie

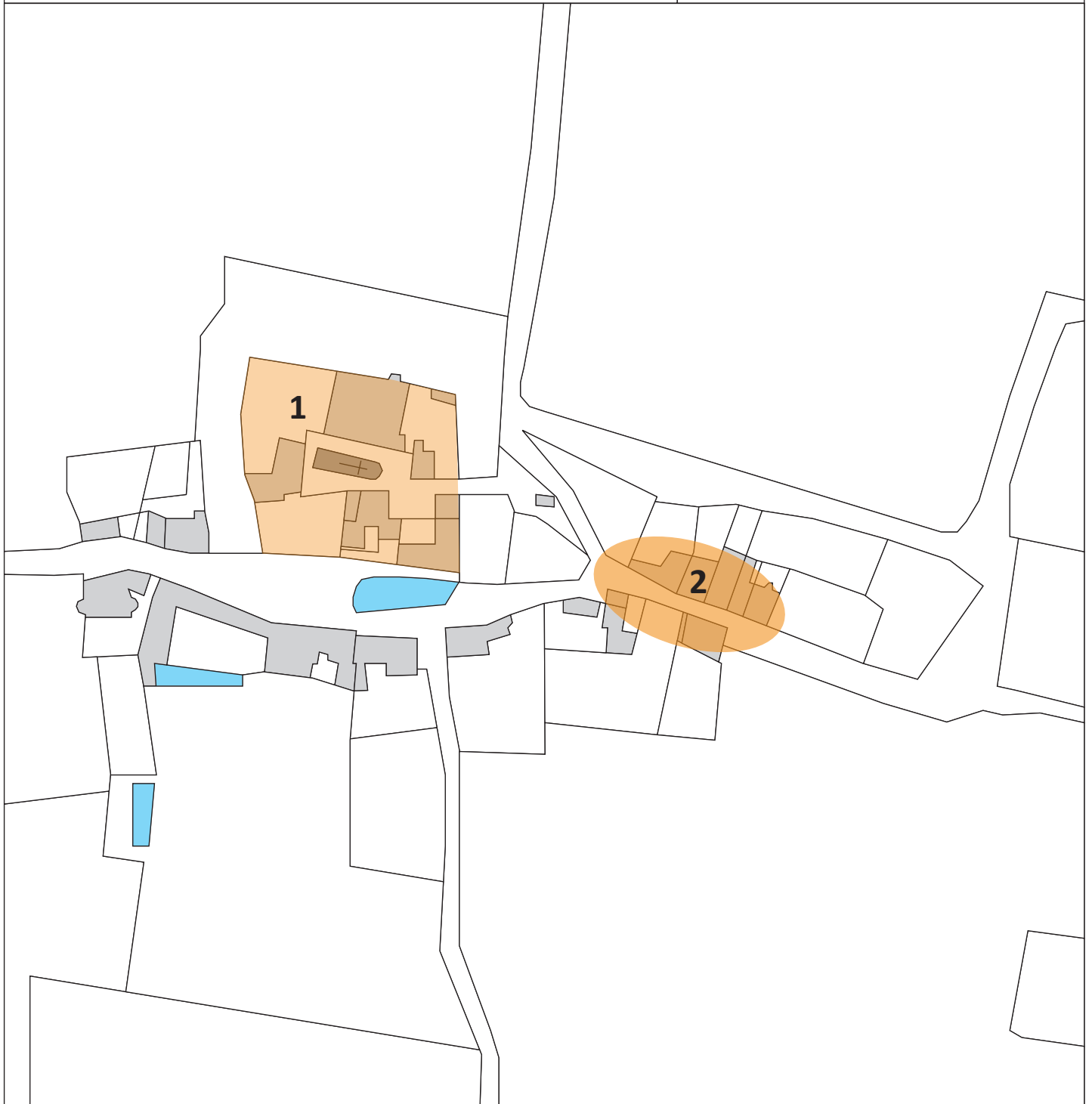


Le village de Larroque-sur-l'Osse

Dynamiques morphologiques

Lieu-dit : Larroque-sur-l'Osse.
Commune : Larroque-sur-l'Osse.
Canton : Montréal.
Réf. : IA32100646.

Plan réalisé à partir du plan cadastral de 1834.
DAO : Anaïs Comet, 2017.



— Limites parcellaires



Eglise



1ère phase : village (12e s.)



Bâti



Hydrographie



2ème phase : faubourg (15e s.)

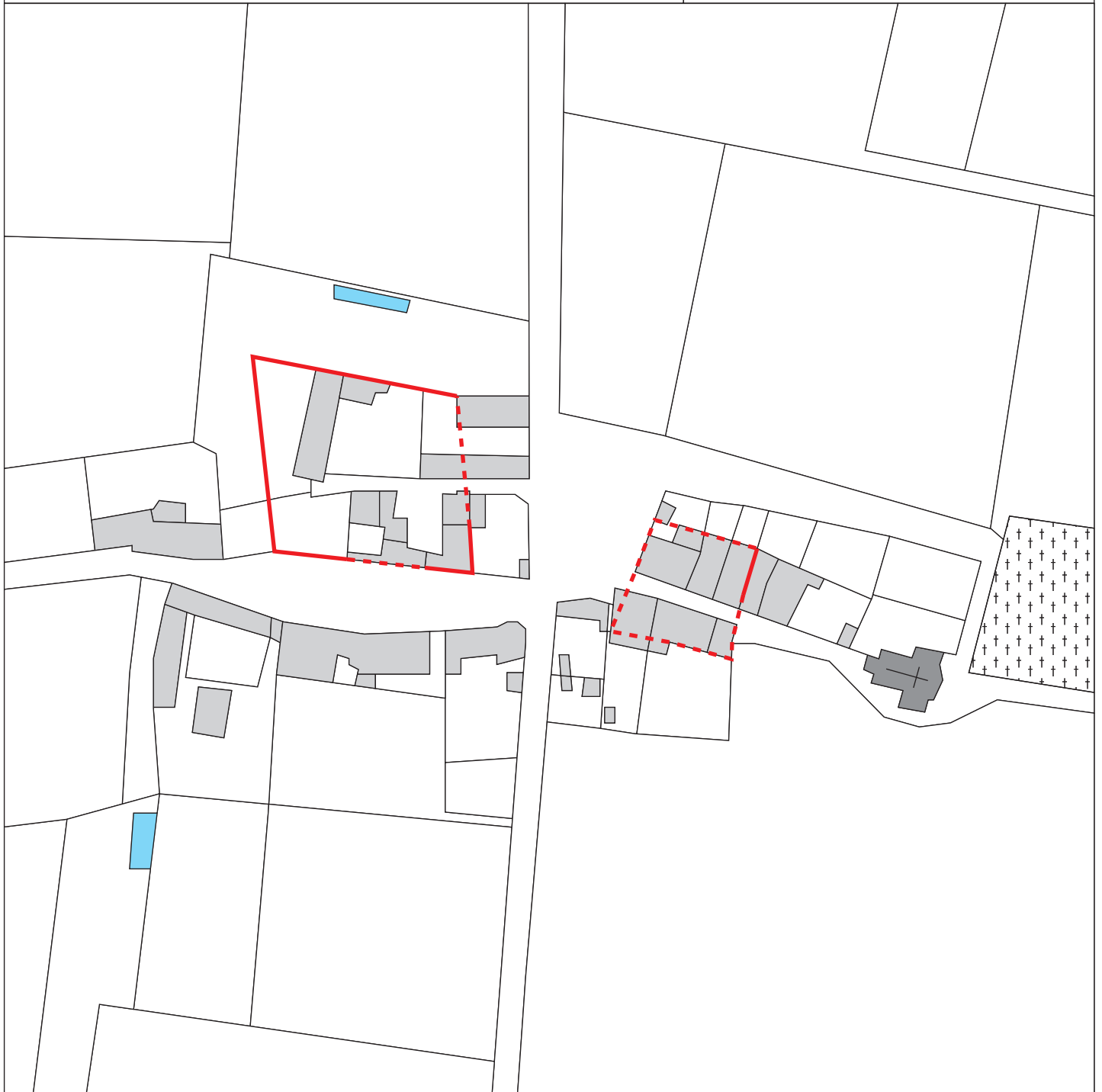


Le village de Larroque-sur-l'Osse

Fortifications

Lieu-dit : Larroque-sur-l'Osse.
Commune : Larroque-sur-l'Osse.
Canton : Montréal.
Réf. : IA32100647.

Plan réalisé à partir du plan cadastral de 2010.
DAO : Anaïs Comet, 2017.



— Limites parcelaires

⊕ Eglise

■ Hydrographie

■ Bâti

⊕ ⊕ ⊕ ⊕
⊕ ⊕ ⊕ ⊕
⊕ ⊕ ⊕ ⊕
⊕ ⊕ ⊕ ⊕
Cimetière

— Fortifications - éléments visibles

- - - Fortifications - tracé restitué



Le village de Lasséran Fortifications

Lieu-dit : Lasséran
Commune : Lasséran
Canton : Auch sud-ouest
Réf. : IA32100334

Plan réalisé à partir du plan cadastral de 1810.
DAO : Anaïs Comet, 2015.



(c) Conseil général du Gers ; (c) Inventaire général Région Midi-Pyrénées

— Limites parcellaires

■ Bâti

■+ Eglise

— Enceinte - éléments visibles

- - - Enceinte - tracé restitué

□ Porte

■ Hydrographie

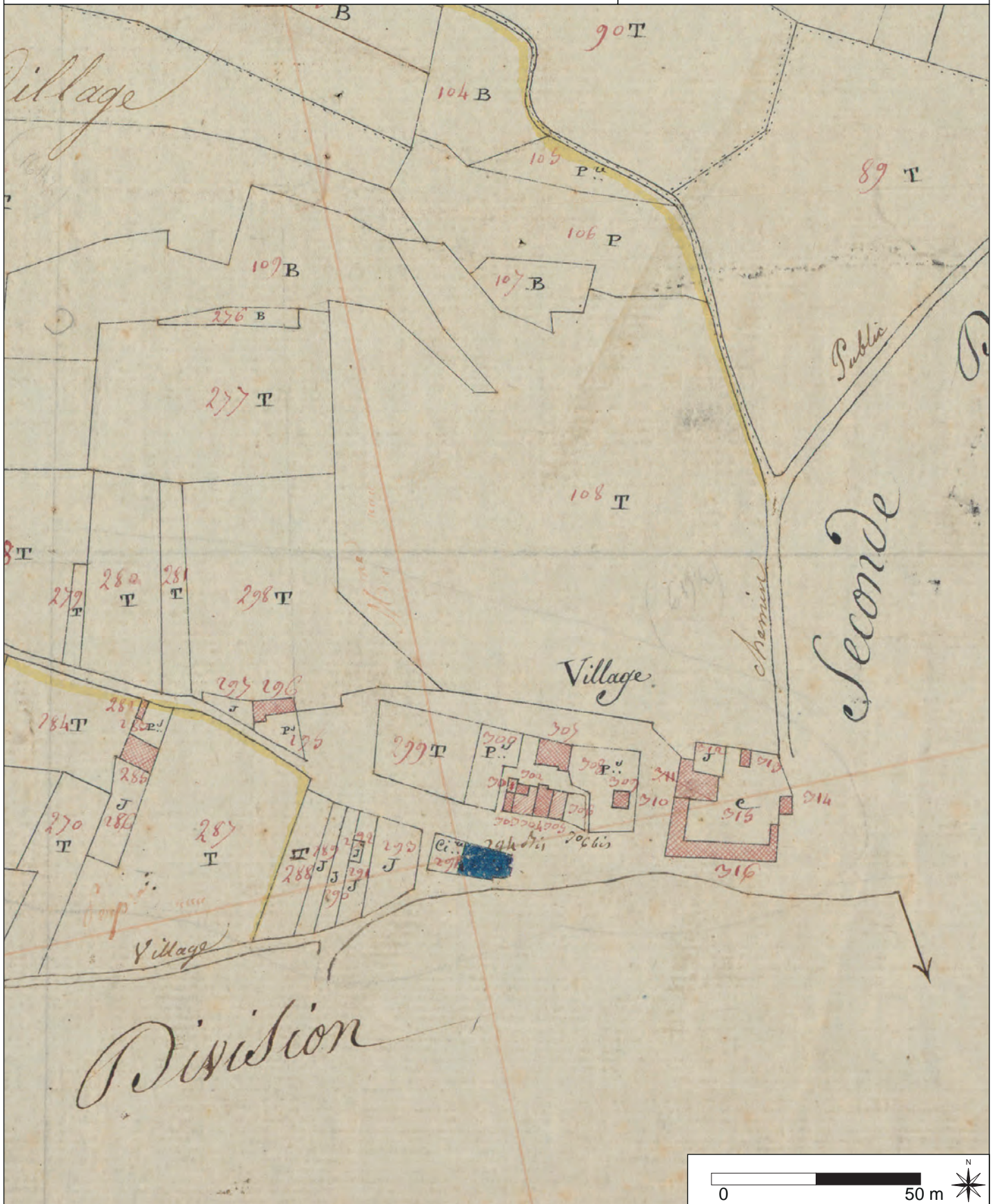
0 25 m



Le village de Lasseube-Propre au début du 19e siècle

Lieu-dit : Lasseube-Propre.
Commune : Lasseube-Propre.
Canton : Auch sud-ouest.
Réf. : IA32100025.

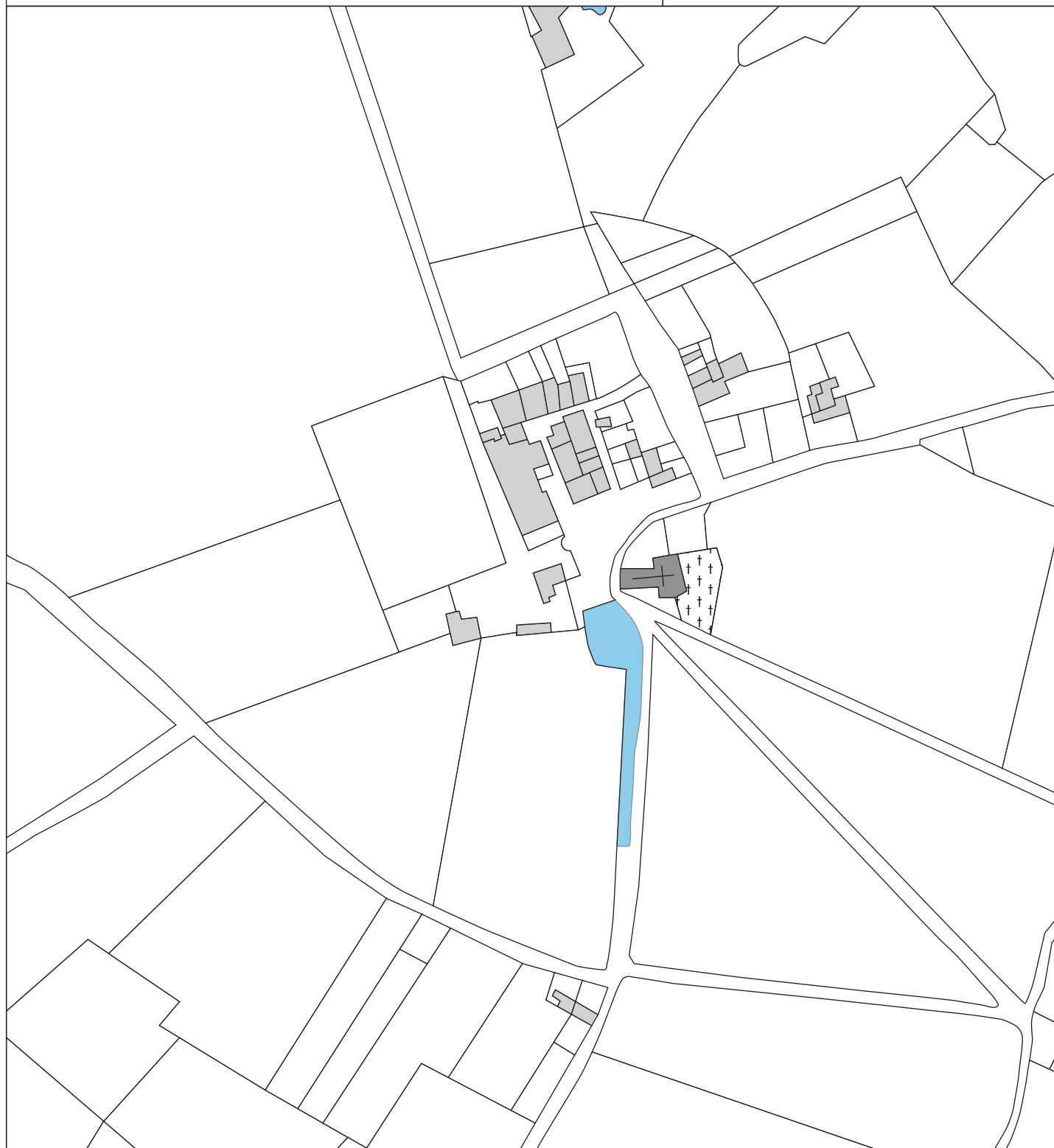
Fond de plan : AD Gers, 3 P Lasseube-Propre 4,
plan cadastral, début du 19e siècle.
DAO : Michaël Gourvenec, 2017.



Le village de Lauraët en 1834


Lieu-dit : Lauraët.
Commune : Lauraët.
Canton : Montréal.
Réf. : IA32100545.

Plan réalisé à partir du plan cadastral de 1834.
DAO : Michaël Gourvennec, 2017.



 Bâti

 Eglise

 Hydrographie

 Cimetière



Le village de Lavardens en 1828

Lieu-dit : Lavardens.
Commune : Lavardens.
Canton : Jegun.
Réf. : IA32100648.

Plan réalisé à partir du plan cadastral de 1828.
DAO : Anais Comet, 2017.



Bâti



Eglise



Hydrographie



Passages couverts



Château



0 50 m



Le village de Lavardens Fortifications

Lieu-dit : Lavardens.
Commune : Lavardens.
Canton : Jegun.
Réf. : IA32100649.

Plan réalisé à partir du plan cadastral de 1828.
DAO : Anais Comet, 2017.



Bâti



Passages couverts



Eglise



Fortifications - éléments visibles



Fortifications - tracé restitué



Tour-porte - tracé restitué



Château



Hydrographie

0

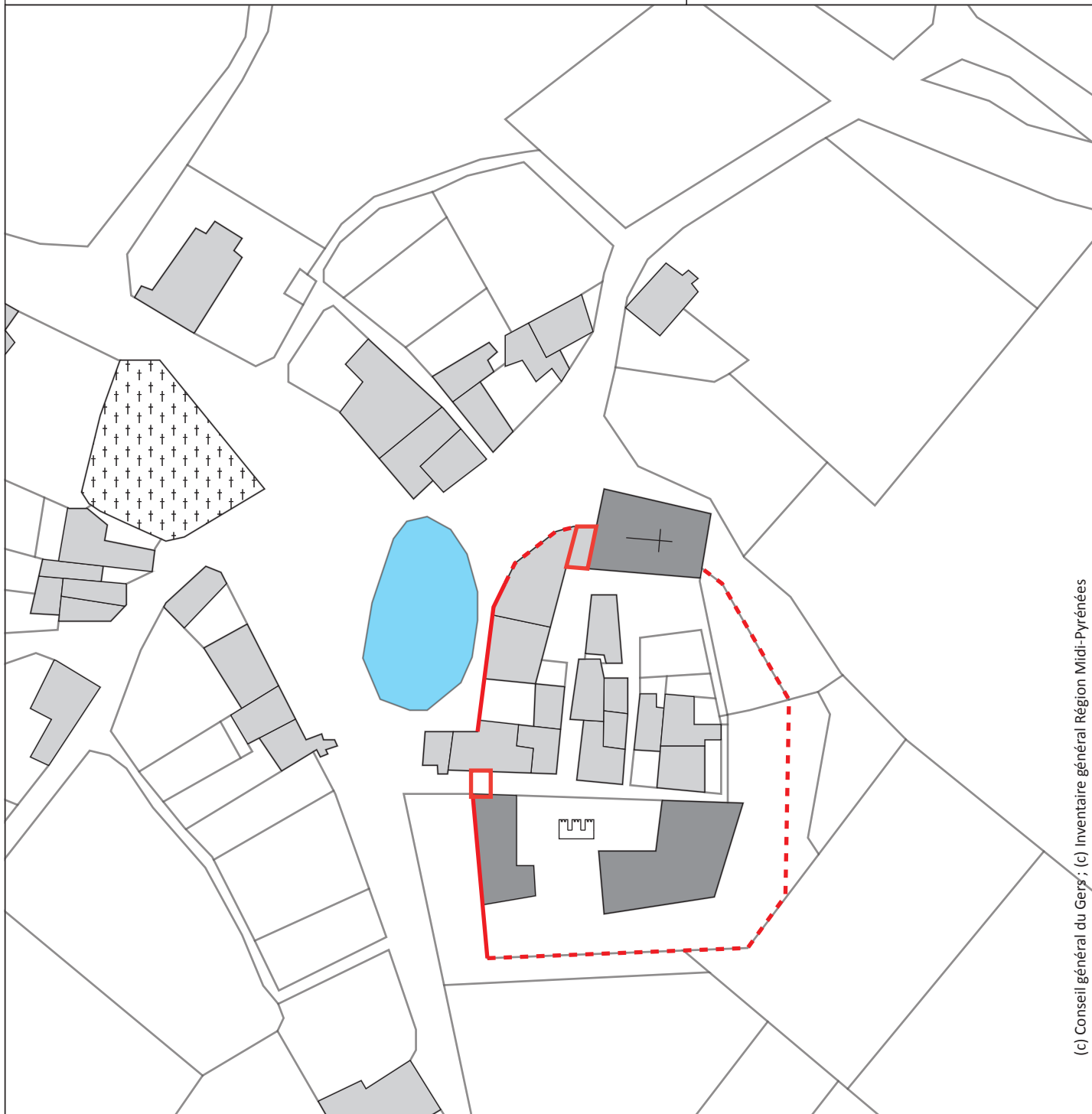
50 m



Le village de Ligardes Fortifications

Lieu-dit : Ligardes
Commune : Ligardes
Canton : Condom
Réf. : IA00038865

Plan réalisé à partir du plan cadastral de 1824.
DAO : Anaïs Comet, 2015.



(c) Conseil général du Gers; (c) Inventaire général Région Midi-Pyrénées

— Limites parcellaires

■ Bâti

■ Hydrographie

■ Eglise

† † † Cimetière

■ Château

— Fortifications - éléments visibles

- - - Fortifications - tracé restitué

■ Tour-porte

0 25 m



Le village de Loussous-Debat en 1830

Lieu-dit : Loussous-Debat.
Commune : Loussous-Debat
Canton : Aignan.
Réf. : IA32100094.

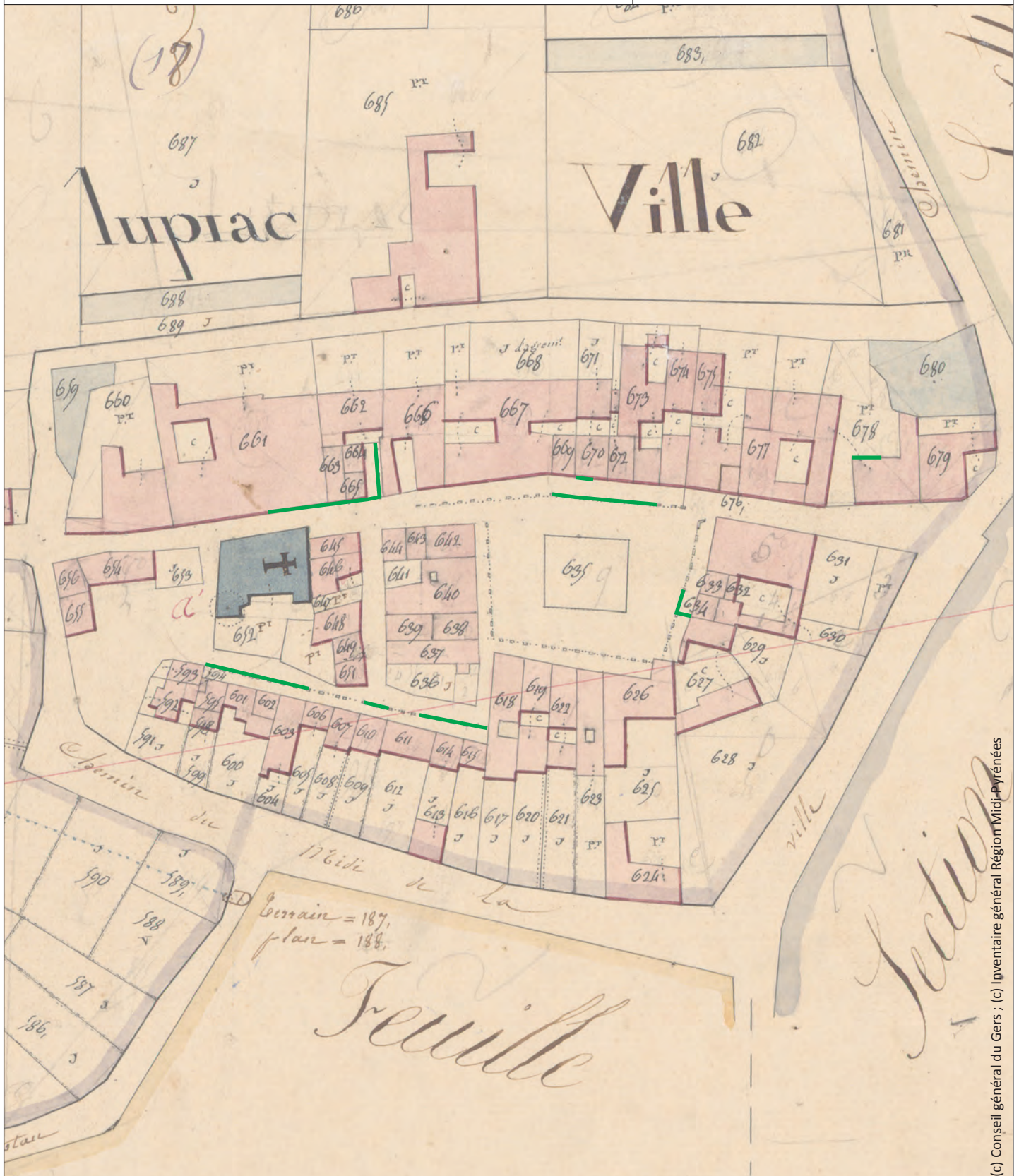
Fond de plan : AD Gers, 3 P Loussous-Debat 3, plan cadastral, 1830.
DAO : Michaël Gourvennec, 2017.



Le village de Lupiac
Inventaire du patrimoine, 2013

Lieu-dit : Lupiac.
Commune : Lupiac.
Canton : Aignan.
Réf. : IA32100099.

Fond de plan : AD Gers, 3 P Lupiac/5, plan cadastral, 1830.
DAO : Anaïs Comet, 2014.



(c) Conseil général du Gers ; (c) Inventaire général Région Midi-Pyrénées

— Elévation en pan-de-bois



Le village de Maignaut au début du XIXe siècle

Lieu-dit : Maignaut.
Commune : Maignaut-Tauzia.
Canton : Valence-sur-Baïse.
Réf. : IA32100037.

Fond de plan : AD Gers, 3 P Maignaut-Tauzia/3, plan, s.d.
DAO : Anaïs Comet, 2012.

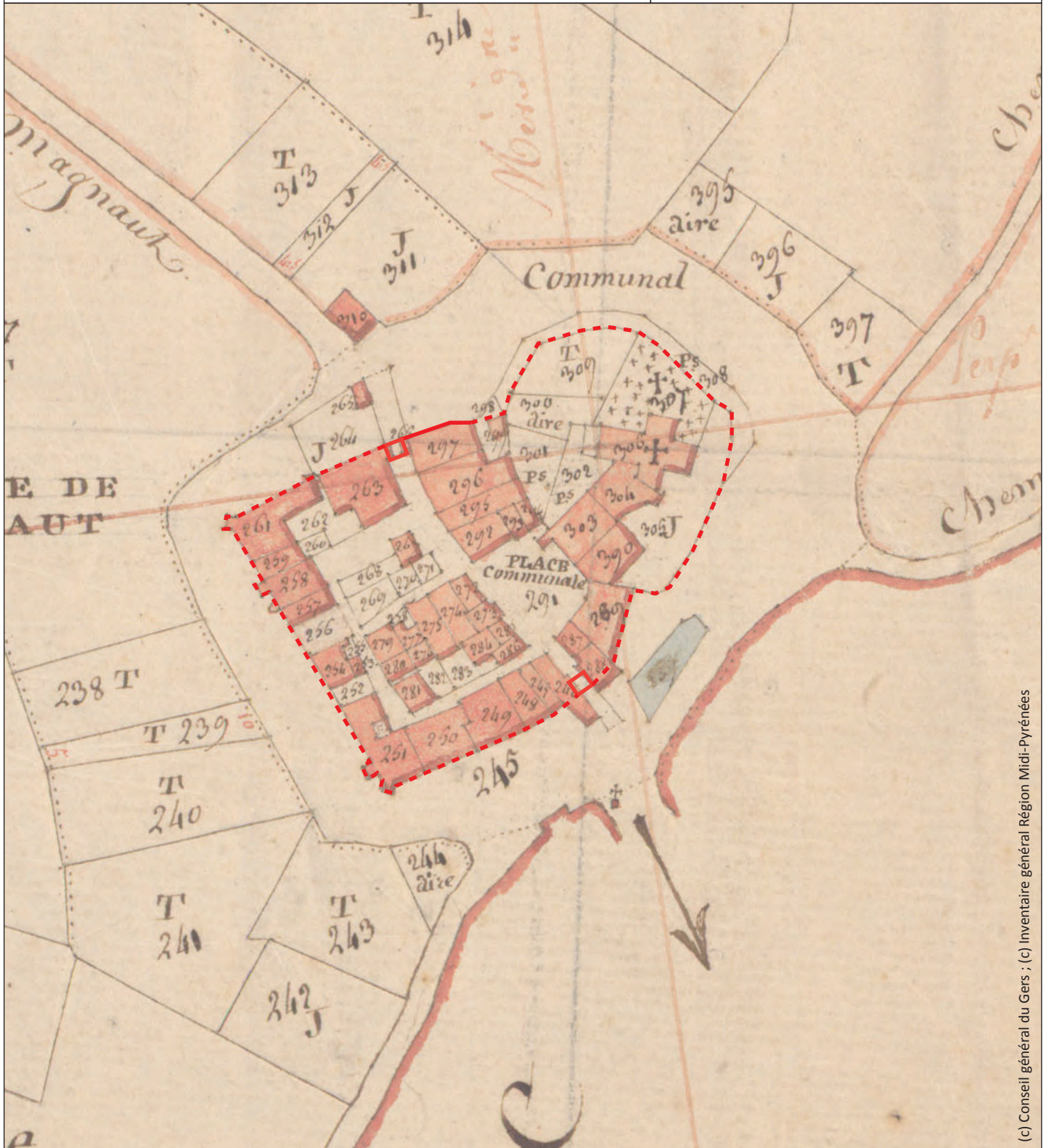


(c) Conseil général du Gers ; (c) Inventaire général Région Midi-Pyrénées

Le village de Maignaut
Fortifications

Lieu-dit : Maignaut.
Commune : Maignaut-Tauzia.
Canton : Valence-sur-Baïse.
Réf. : IA32100322.

Fond de plan : AD Gers, 3 P Maignaut-Tauzia/3, plan, s.d.
DAO : Anaïs Comet, 2012.



— Fortifications - éléments visibles



Tour-porte

- - - Fortifications - tracé restitué



Le village de Manciet en 1836

Lieu-dit : Manciet.
Commune : Manciet.
Canton : Nogaro.
Réf. : IA32100594.

Plan réalisé à partir du plan cadastral de 1836.
DAO : Michaël Gourvenec, 2017.



Bâti



Eglise



Hydrographie



Passages couverts



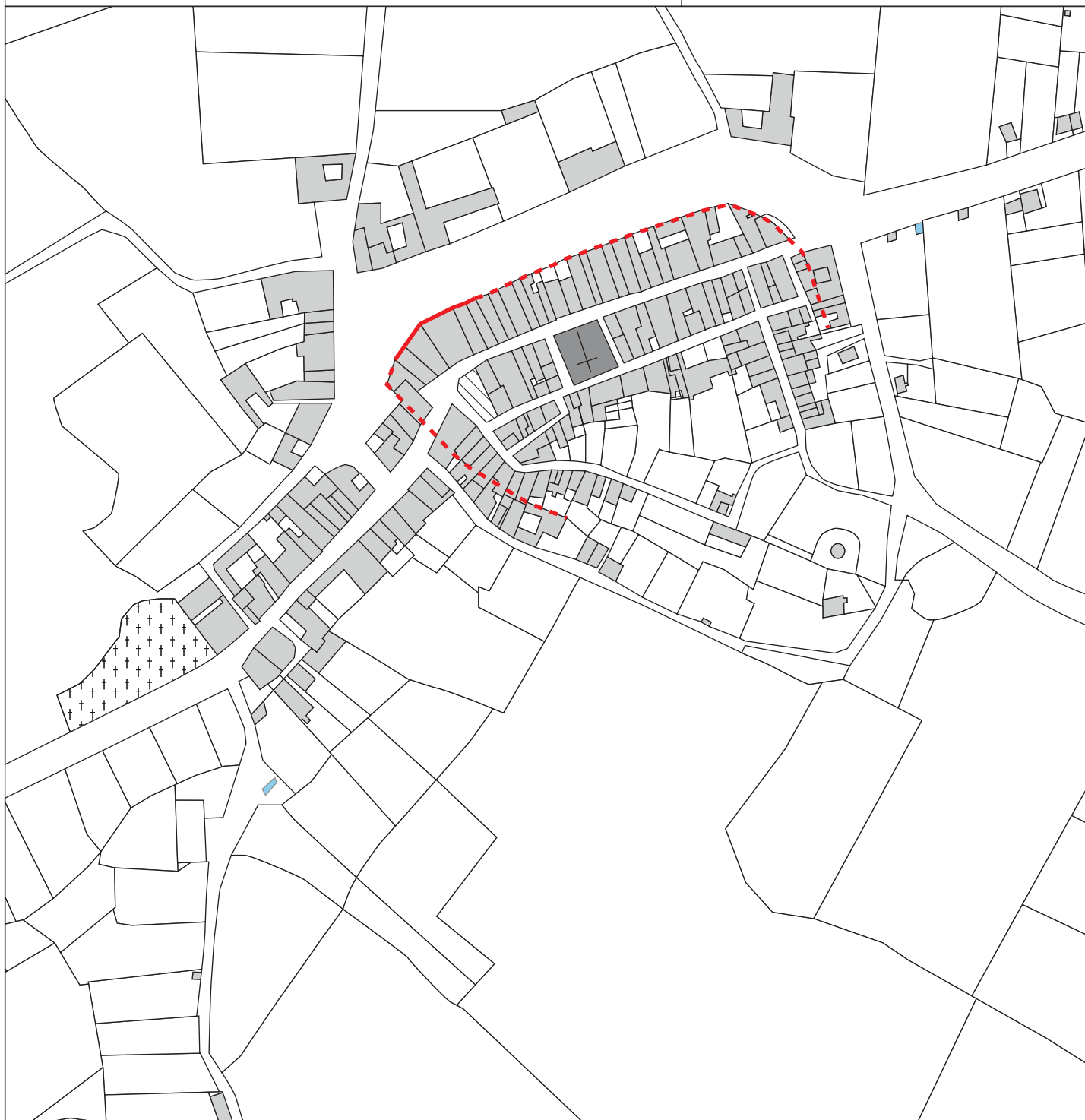
Cimetière



Le village de Manciet Fortifications

Lieu-dit : Manciet.
Commune : Manciet.
Canton : Nogaro.
Réf. : IA32100594.

Plan réalisé à partir du plan cadastral de 1836.
DAO : Anais Comet, 2017.



Bâti

— Fortifications - éléments visibles



Hydrographie



Passages couverts

- - - Fortifications - tracé restitué



Cimetière



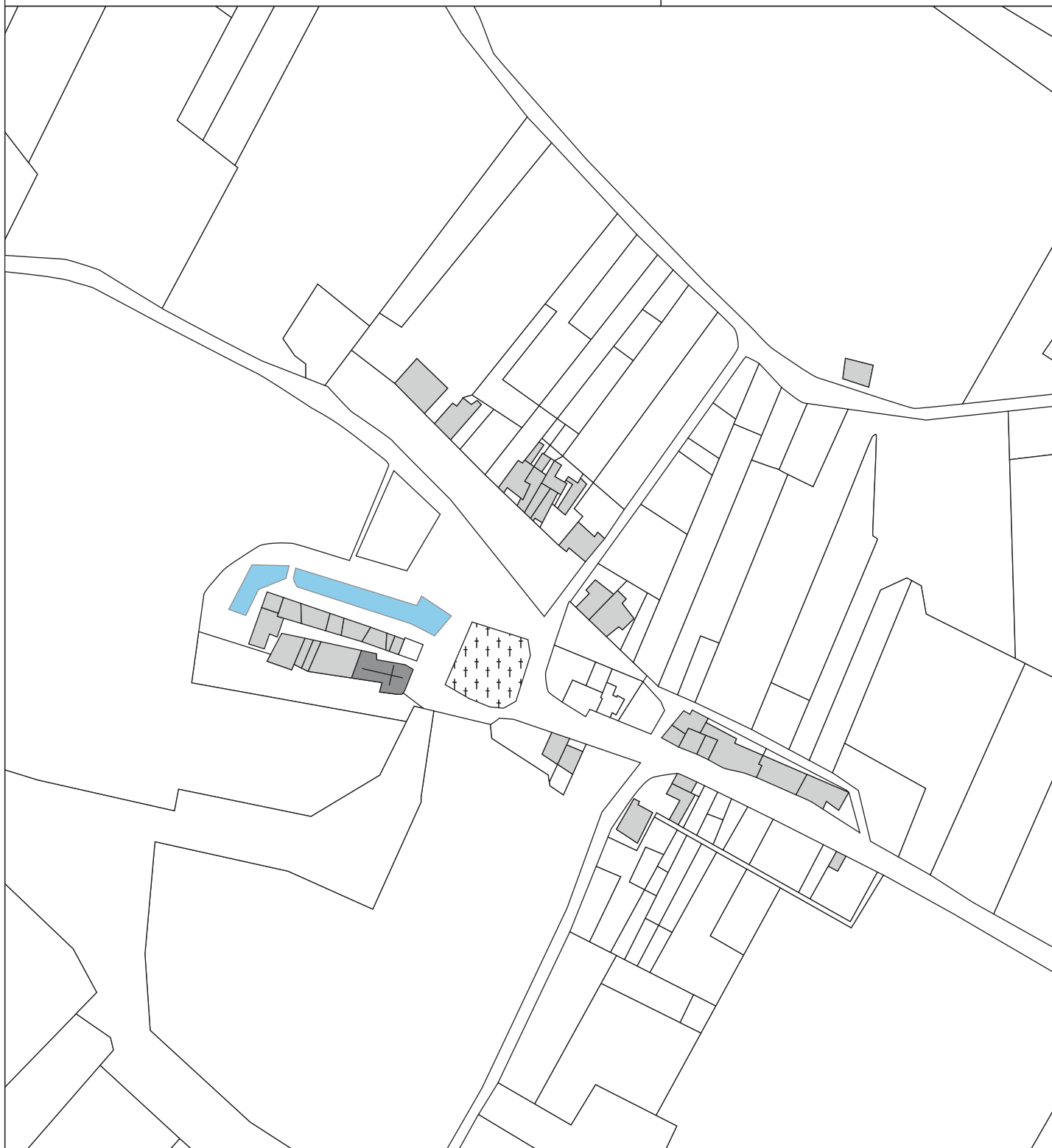
Eglise



Le village de Mansempuy en 1827


Lieu-dit : Mansempuy.
Commune : Mansempuy.
Canton : Mauvezin.
Réf. : IA32100142.

Plan réalisé à partir du plan cadastral de 1827.
DAO : Michaël Gourvenec, 2017.



 Bâti

 Eglise

 Hydrographie

 Cimetière



Le village de Mansencôme au début du 19e siècle

Lieu-dit : Mansencôme.
Commune : Mansencôme.
Canton : Condom.
Réf. : IA32100158.

Fond de plan : AD Gers, 3 P Mansencôme 2, plan cadastral, début du 19^e siècle.
DAO : Michaël Gourvenec, 2017.



Le village de Marambat en 1833

Lieu-dit : Marambat.
Commune : Marambat.
Canton : Vic-Fezensac.
Réf. : IA32100595.

Plan réalisé à partir du plan cadastral de 1833.
DAO : Anais Comet, 2017.



Bâti



Eglise



Hydrographie



Cimetière



0

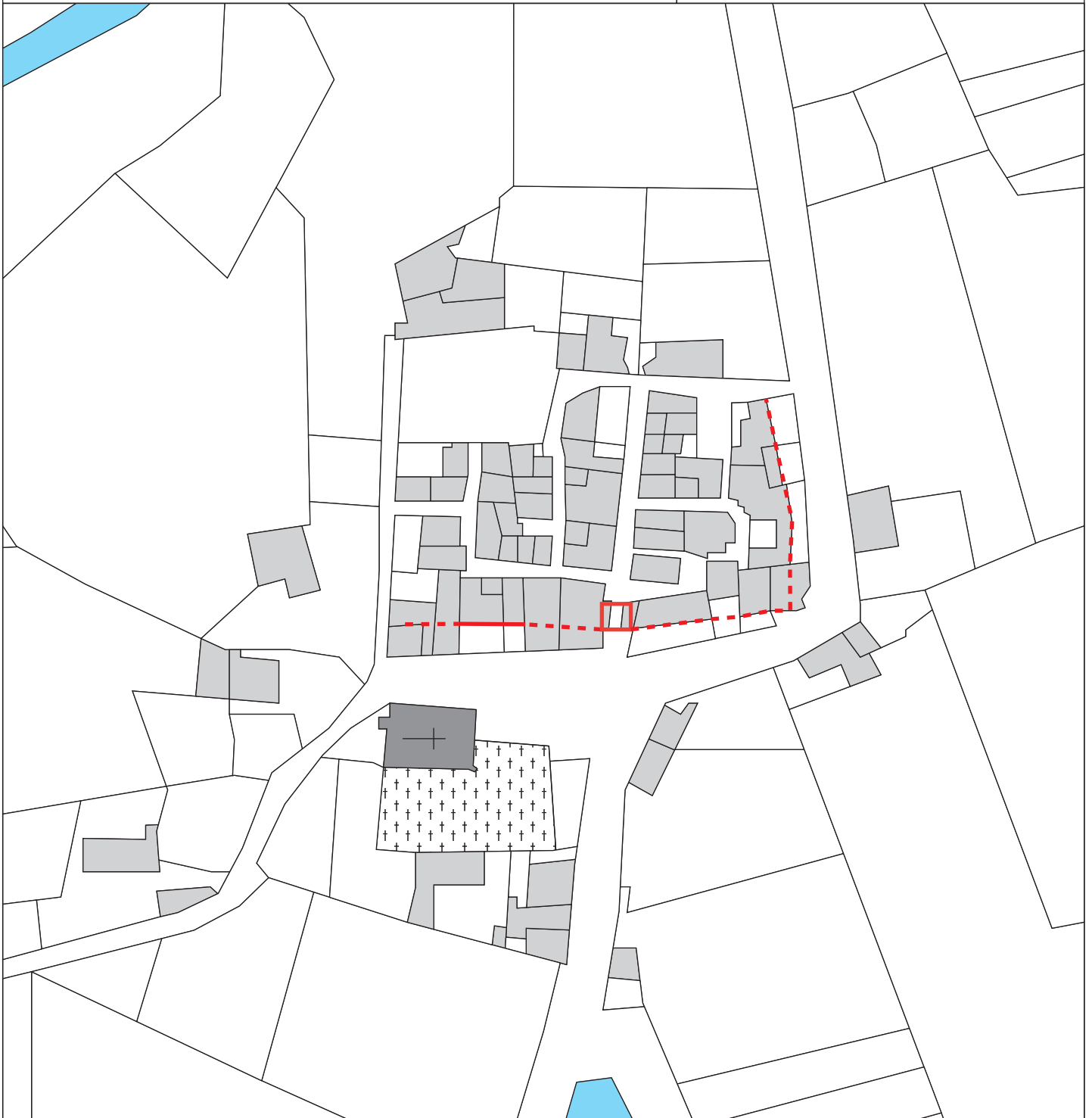
50 m



Le village de Marambat Fortifications

Lieu-dit : Marambat.
Commune : Marambat.
Canton : Vic-Fezensac.
Réf. : IA32100596.

Plan réalisé à partir du plan cadastral de 1833.
DAO : Anais Comet, 2017.



Bâti



Fortifications - éléments visibles



Hydrographie



Eglise



Fortifications - tracé restitué



Cimetière



Tour-porte



Le village de Marestaing en 2016

Lieu-dit : Marestaing.
Commune : Marestaing.
Canton : L'Isle-Jourdain.
Réf. : IA32100423.

Plan réalisé à partir du plan cadastral de 2016.
DAO : Anaïs Comet, 2017.



— Limites parcellaires

■ Bâti

⊕ Eglise

⊕ ⊕ ⊕ ⊕
⊕ ⊕ ⊕ ⊕
Cimetière

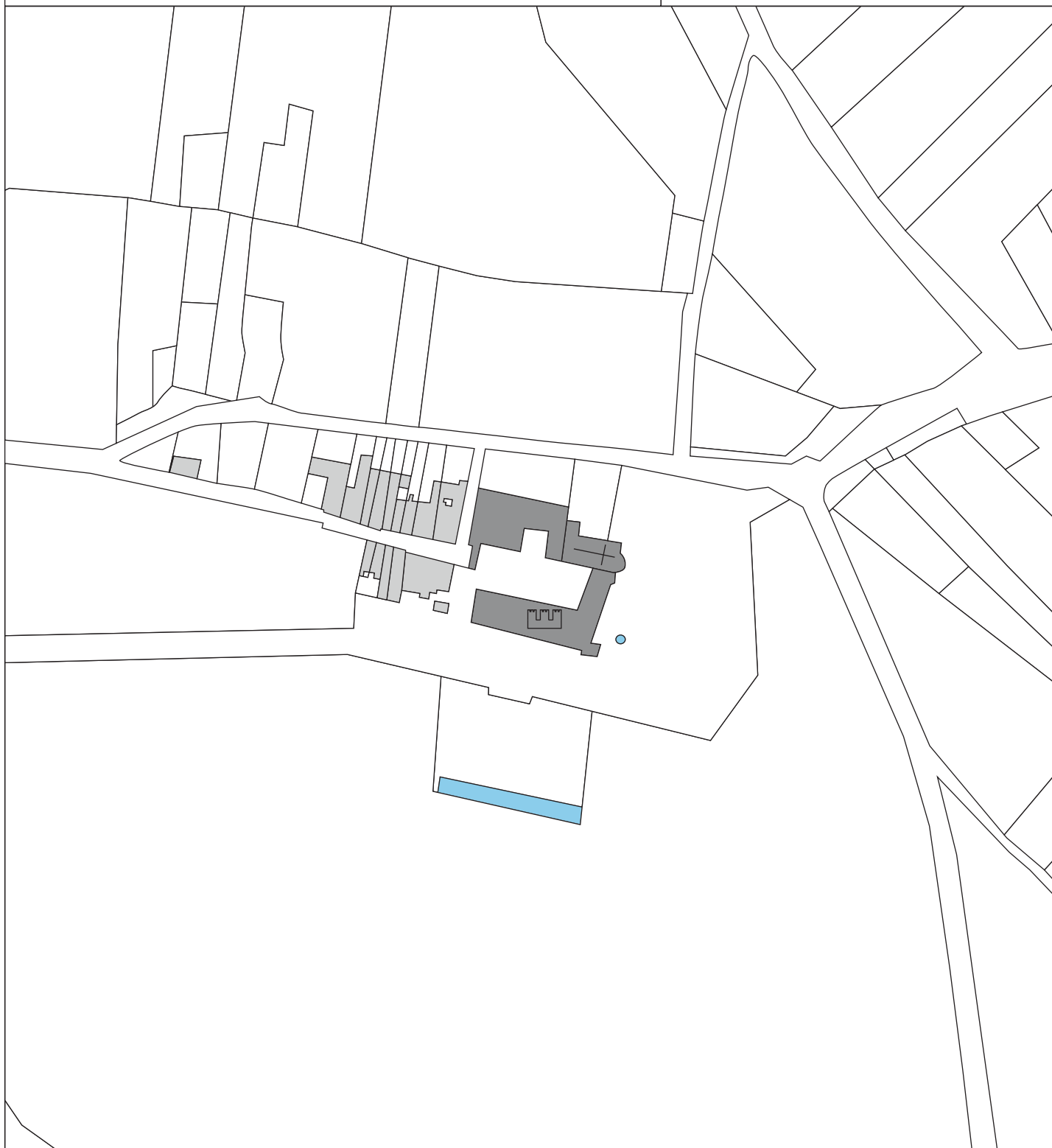
■ Hydrographie



Le village de Marsan en 1832


Lieu-dit : Marsan.
Commune : Marsan.
Canton : Gimont.
Réf. : IA32100202.

Plan réalisé à partir du plan cadastral de 1832.
DAO : Michaël Gourvennec, 2017.



 Bâti

 Eglise

 Hydrographie

 Château



Le village de Marsolan









Dynamiques morphologiques

Lieu-dit : Marsolan.
 Commune : Marsolan.
 Canton : Lectoure.
 Réf. : IA32100086.

Fond de plan : AD Gers, 3 P Marsolan/12, plan, 1824.
 DAO : Anaïs Comet, 2012.



(c) Conseil général du Gers ; (c) Inventaire général Région Midi-Pyrénées

- | | | | | | |
|---|---|---|---------------------------------|---|---------|
|  | 1ère phase : castelnau (13e s. ?) |  | Porte |  | Eglise |
|  | 2ème phase : faubourg (mi 13e s. ?) |  | Enceinte
- éléments visibles |  | Château |
|  | 3ème phase : fortification (fin 13e s. ?) |  | Enceinte
- tracé restitué | | |








Le village du Mas d'Auvignon Fortifications

Lieu-dit : Mas d'Auvignon.
Commune : Mas d'Auvignon.
Canton : Lectoure.
Réf. : IA00038889.

Fond de plan : AD Gers, 3 P Mas d'Auvignon/3, plan, 1824.
DAO : Anaïs Comet, 2014.



(c) Conseil général du Gers ; (c) Inventaire général Région Midi-Pyrénées

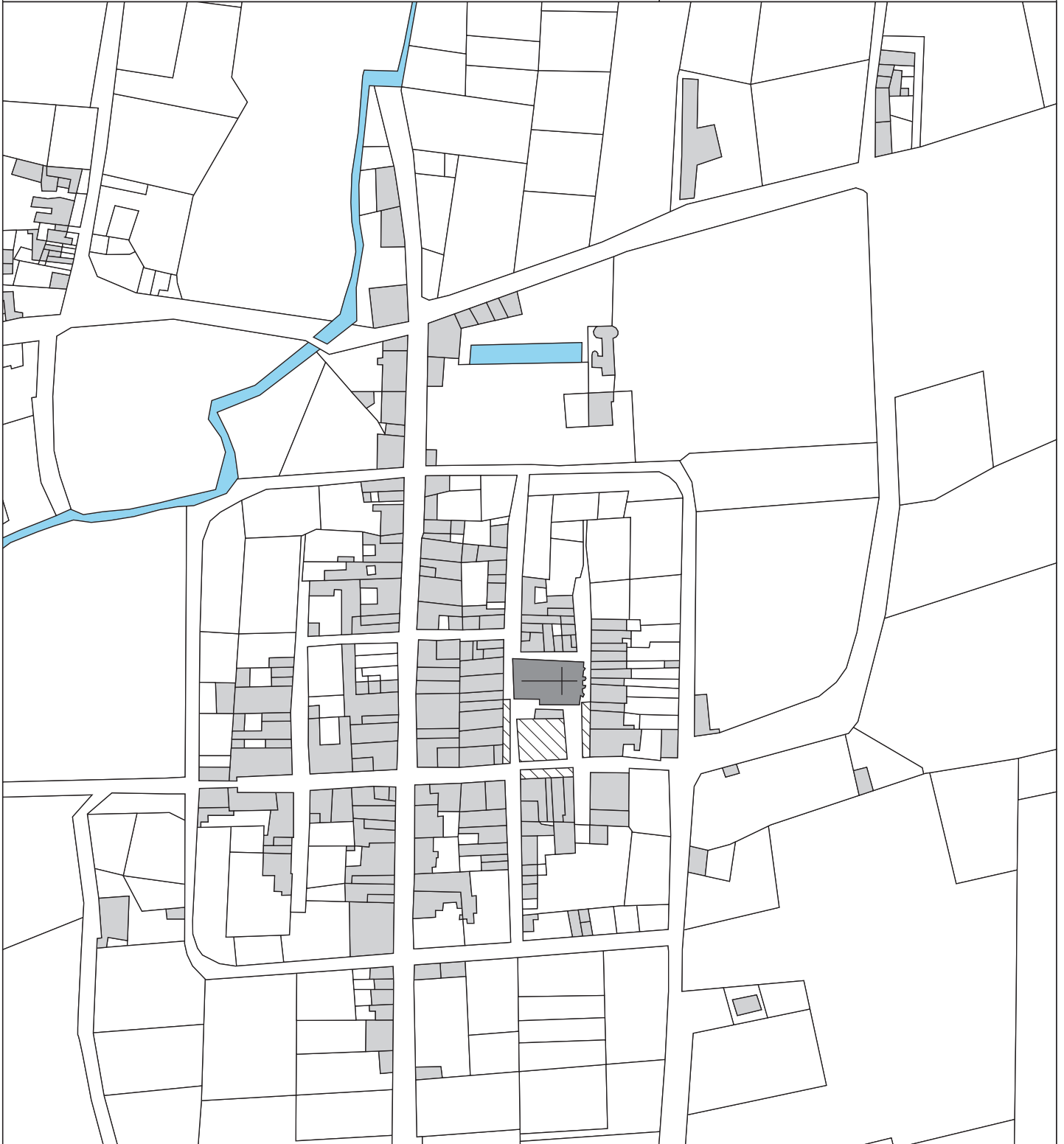
-  Enceinte - éléments visibles
-  Enceinte - tracé restitué
-  Porte principale
-  Porte secondaire
-  Château



La bastide de Masseube en 1829

Lieu-dit : Masseube
Commune : Masseube
Canton : Masseube
Réf. : IA32100666.

Plan réalisé à partir du plan cadastral de 1829.
DAO : Anaïs Comet, 2015.



— Limites parcellaires

■ Bâti

⊕ Eglise

■ Hydrographie

▨ Couverts

0 50 m

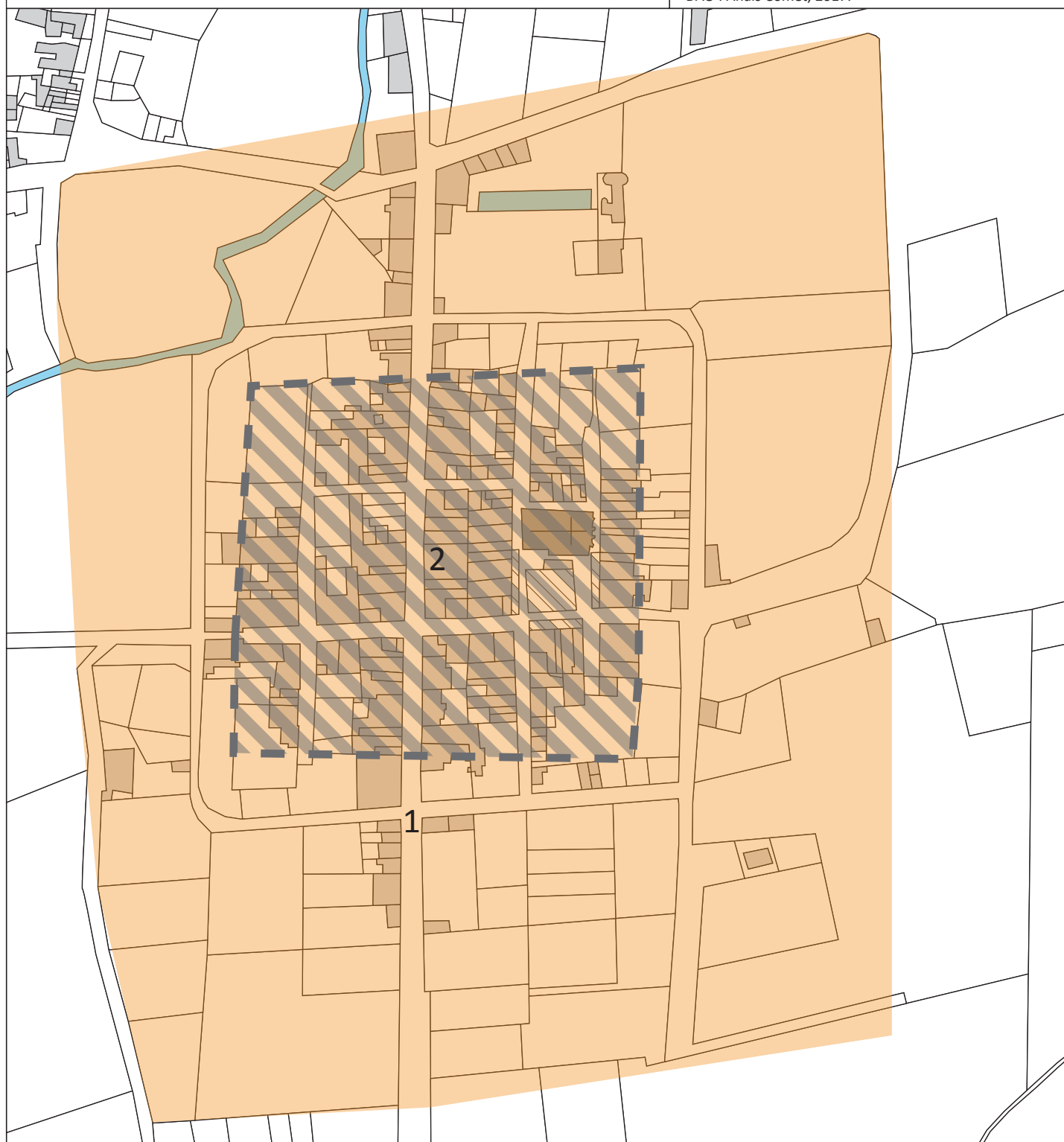


La bastide de Masseube

Dynamiques morphologiques

Lieu-dit : Masseube
Commune : Masseube
Canton : Masseube
Réf. : IA32100666.

Plan réalisé à partir du plan cadastral de 1829.
DAO : Anaïs Comet, 2017.



— Limites parcellaires

Hydrographie

Bâti

Couverts

Eglise

1ère phase : bastide (1274)

2ème phase : rétraction (fin 14e s.)

0 50 m



La bastide de Masseube Fortifications

Lieu-dit : Masseube
Commune : Masseube
Canton : Masseube
Réf. : IA32100667.

Plan réalisé à partir du plan cadastral de 1829.
DAO : Anaïs Comet, 2017.



Bâti



Fortifications - éléments visibles



Limites parcellaires



Couverts



Fortifications - tracé restitué



Hydrographie



Eglise



Tour-porte



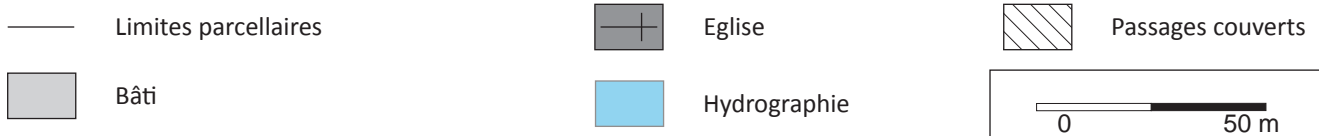
Le village de Mauroux en 1833

Lieu-dit : Mauroux
Commune : Mauroux
Canton : Saint-Clar
Réf. : IA00038665

Plan réalisé à partir du plan cadastral de 1833.
DAO : Anaïs Comet, 2012.



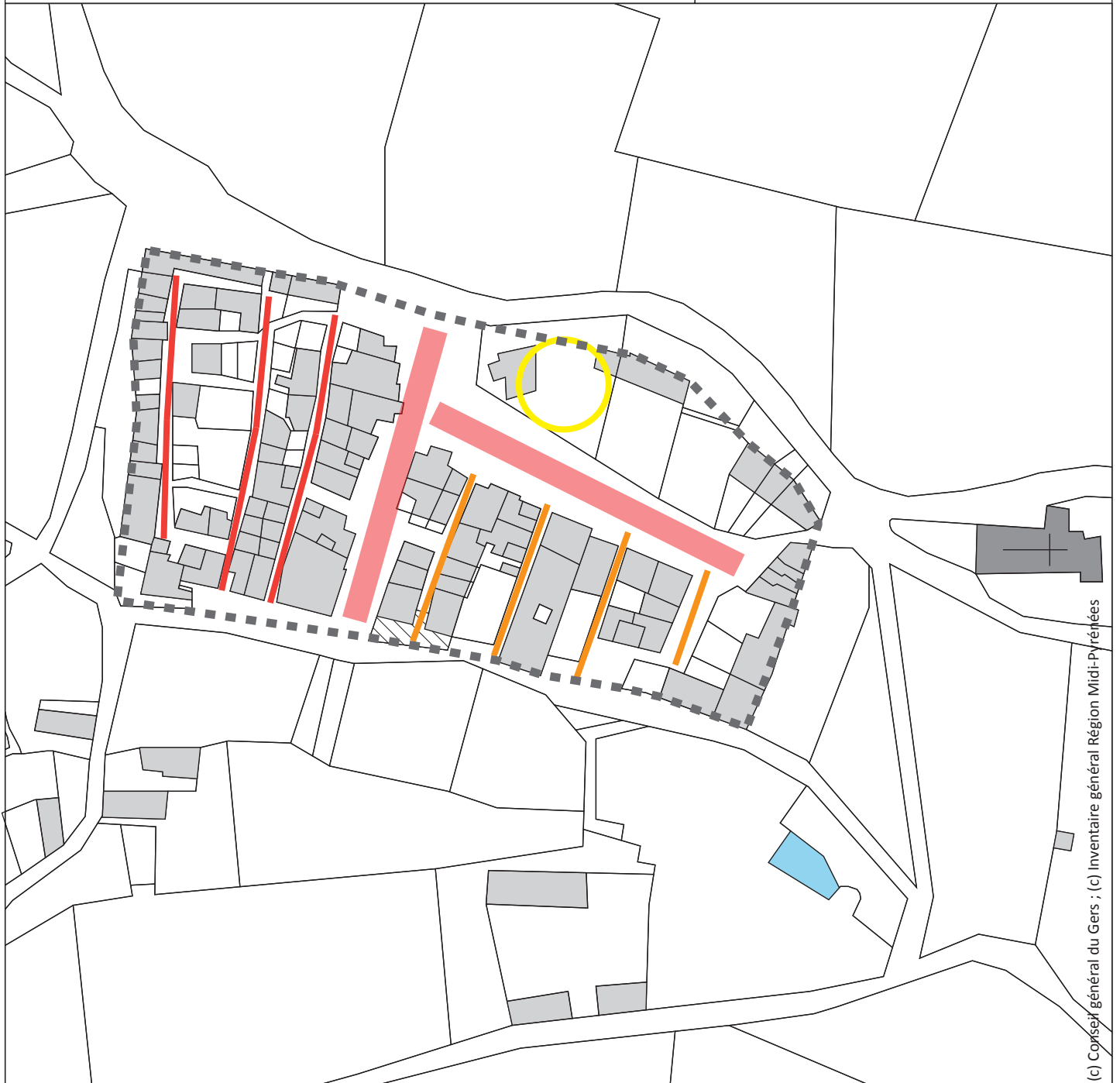
(c) Conseil général du Gers ; (c) Inventaire général Région Midi-Pyrénées



Le village de Mauroux, analyse morphologique

Lieu-dit : Mauroux
Commune : Mauroux
Canton : Saint-Clar
Réf. : IA00038665

Plan réalisé à partir du plan cadastral de 1833.
DAO : Anaïs Comet, 2012.



(c) Conseil général du Gers ; (c) Inventaire général Région Midi-Pyrénées

- Limites parcellaires
- Bâti
- Eglise
- ▨ Passages couverts
- Hydrographie

Principales unités de plan :

- Emplacement de la motte
- Tracé orthogonal 1
- Tracé orthogonal 2
- Zones de contact

Restitution des fortifications :

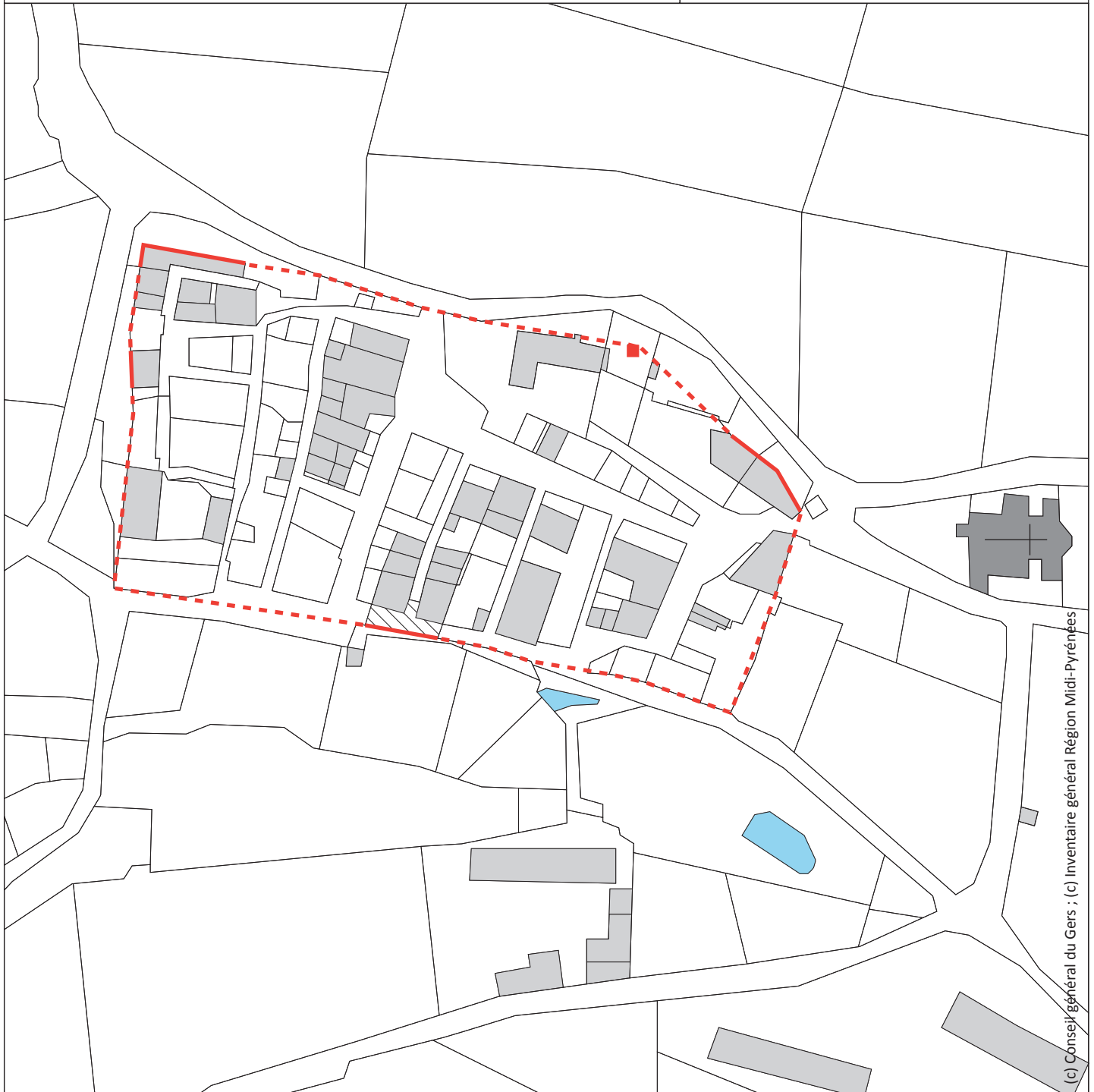
- ■ ■ Mur d'enceinte











Le village de Mauroux Fortifications

Lieu-dit : Mauroux
Commune : Mauroux
Canton : Saint-Clar
Réf. : IA32100063

Plan réalisé à partir du plan cadastral de 2010.
DAO : Anais Comet, 2012.



(c) Conseil général du Gers ; (c) Inventaire général Région Midi-Pyrénées

- | | | | |
|---|----------------------|---|---------------------------------|
|  | Limites parcellaires |  | Enceinte
- éléments visibles |
|  | Bâti |  | Enceinte
- tracé restitué |
|  | Eglise |  | Emplacement de
l'échauguette |
|  | Passages couverts |  | Hydrographie |












Le village de Mauroux Maisons

Lieu-dit : Mauroux
Commune : Mauroux
Canton : Saint-Clar
Réf. : IA00038664

Plan réalisé à partir du plan cadastral de 2010.
DAO : Anaïs Comet, 2012.



(c) Conseil général du Gers ; (c) Inventaire général Région Midi-Pyrénées

- | | | | |
|---|----------------------|---|-------------------------|
|  | Limites parcellaires |  | Murs maçonnés médiévaux |
|  | Bâti |  | Tête de mur maçonnée |
|  | Eglise |  | Portes à arc brisé |
|  | Passages couverts |  | Croisée |
|  | Hydrographie | D 203 | Numéro de parcelle |

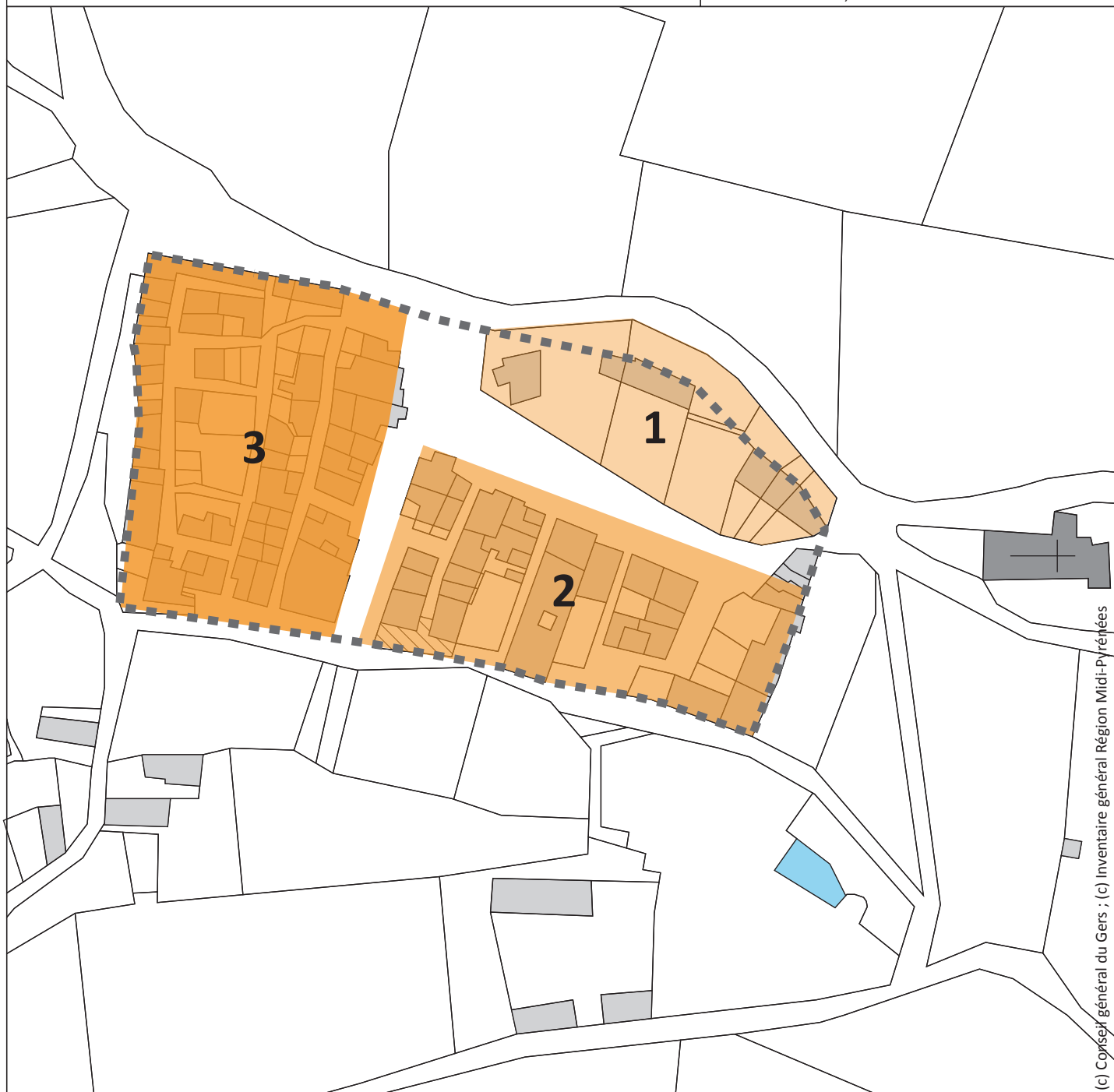


Le village de Mauroux




Dynamiques morphologiques


Lieu-dit : Mauroux
 Commune : Mauroux
 Canton : Saint-Clar
 Réf. : IA00038665

Plan réalisé à partir du plan cadastral de 1833.
 DAO : Anaïs Comet, 2012.



(c) Conseil général du Gers ; (c) Inventaire général Région Midi-Pyrénées

- | | | | |
|---|----------------------|---|---|
|  | Limites parcellaires |  | 1ère phase : avant le début du 13e siècle (?) |
|  | Bâti |  | 2ème phase : milieu du 13e siècle (?) |
|  | Eglise |  | 3ème phase : seconde moitié du 13e siècle (?) |
|  | Passages couverts |  | 4ème phase : fortification, fin du 13e siècle (?) |
|  | Hydrographie | | |



La bastide de Miélan au début du 19e siècle

Lieu-dit : Miélan
Commune : Miélan
Canton : Miélan
Réf. : IA32100650.

Plan réalisé à partir du plan cadastral dit napoléonien.
DAO : Anaïs Comet, 2015.



- Limites parcellaires
- Bâti
- ▨ Passages couverts

- ⊕ Eglise
- Hydrographie

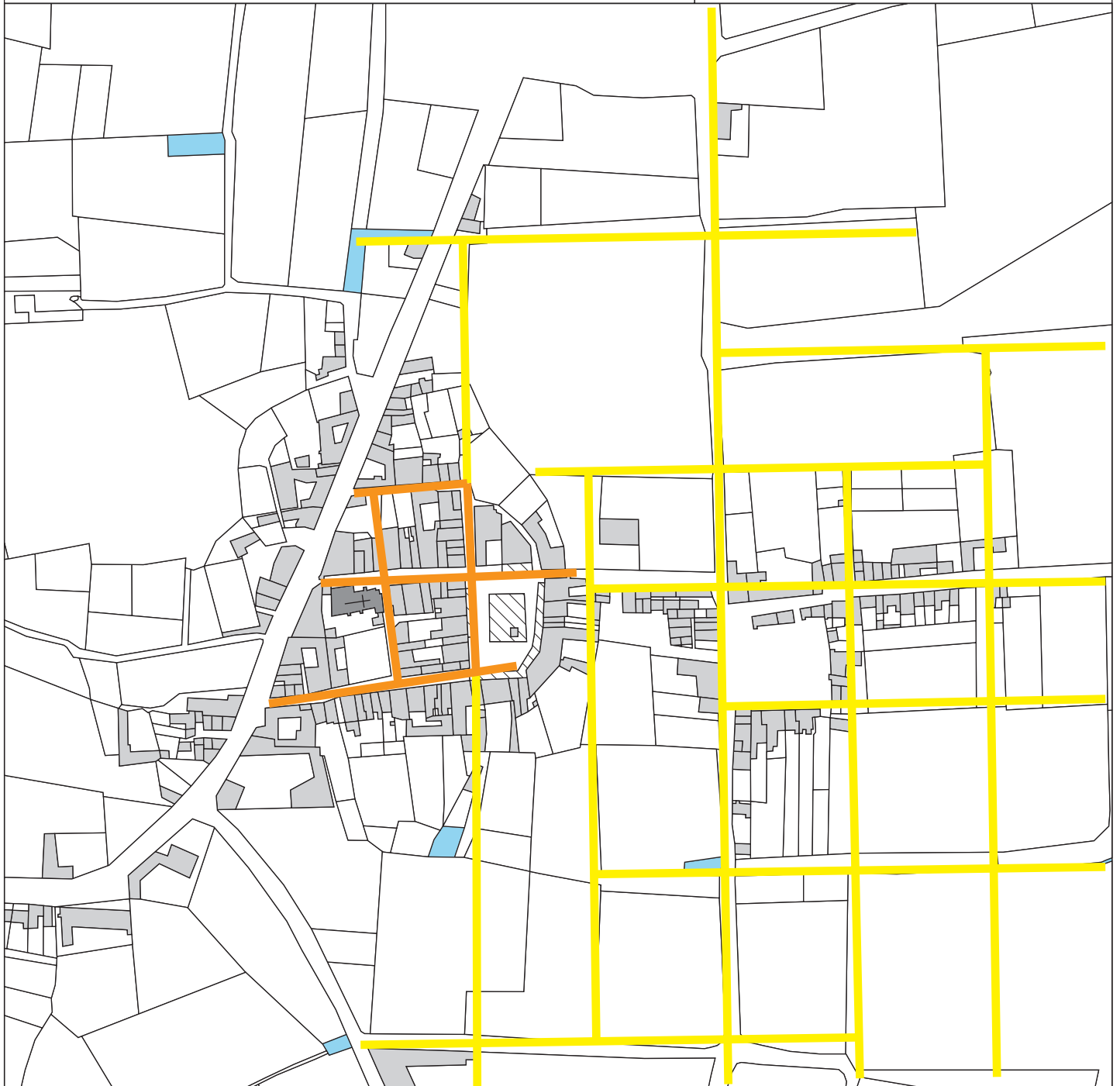


La bastide de Miélan

Analyse morphologique

Lieu-dit : Miélan
Commune : Miélan
Canton : Miélan
Réf. : IA32100650.

Plan réalisé à partir du plan cadastral dit napoléonien.
DAO : Anaïs Comet, 2017.



— Limites parcellaires

■ Bâti

▨ Passages couverts

⊕ Eglise

■ Hydrographie

— Tracé initial de la bastide (1284)

— Tracé de la bastide rétractée (v. 1371)

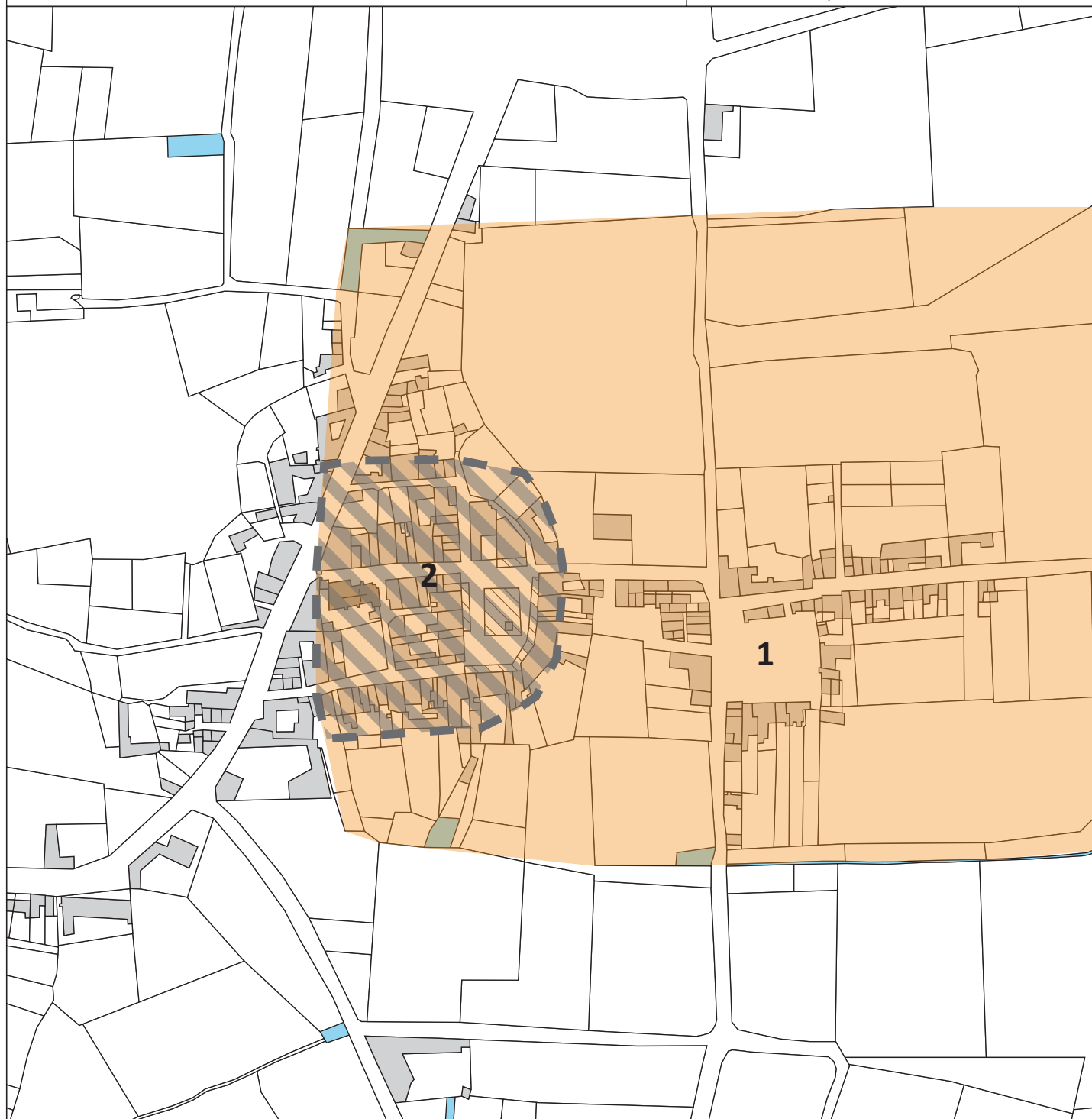


La bastide de Miélan

Dynamiques morphologiques

Lieu-dit : Miélan
Commune : Miélan
Canton : Miélan
Réf. : IA32100650.

Plan réalisé à partir du plan cadastral dit napoléonien.
DAO : Anaïs Comet, 2017.



— Limites parcellaires



Eglise



1ère phase : bastide (v. 1284)



Bâti



Hydrographie



2ème phase : rétraction (v. 1371)



Passages couverts



La bastide de Miélan

Maisons médiévales

Lieu-dit : Miélan
Commune : Miélan
Canton : Miélan
Réf. : IA32100651.

Plan réalisé à partir du plan cadastral de 2010.
DAO : Anaïs Comet, 2017.



- | | | | |
|---|----------------------|---|--|
| — | Limites parcellaires | ■ | Maison conservant des vestiges médiévaux |
| ■ | Bâti | — | Etage en pan-de-bois |
| ▨ | Passages couverts | ✕ | Porte à accolade |
| ⊕ | Eglise | ★ | Croisée |

AD 273 Numéro de parcelle



Le village de Miradoux en 1837

Lieu-dit : Miradoux
Commune : Miradoux
Canton : Miradoux
Réf. : IA00038558

Plan réalisé à partir du plan cadastral de 1837.
DAO : Anaïs Comet, 2012.



(c) Conseil général du Gers ; (c) Inventaire général Région Midi-Pyrénées

— Limites parcellaires
■ Bâti

⊕ Eglise
▨ Halle

■ Hydrographie



Le village de Miradoux en 1837

Détail


Lieu-dit : Miradoux
Commune : Miradoux
Canton : Miradoux
Réf. : IA00038558

Plan réalisé à partir du plan cadastral de 1837.
DAO : Anais Comet, 2012.



(c) Conseil général du Gers ; (c) Inventaire général Région Midi-Pyrénées

- Limites parcellaires
- Bâti
- Eglise
- ▨ Halle
- ┆ Principales ruptures de pente
- Hydrographie

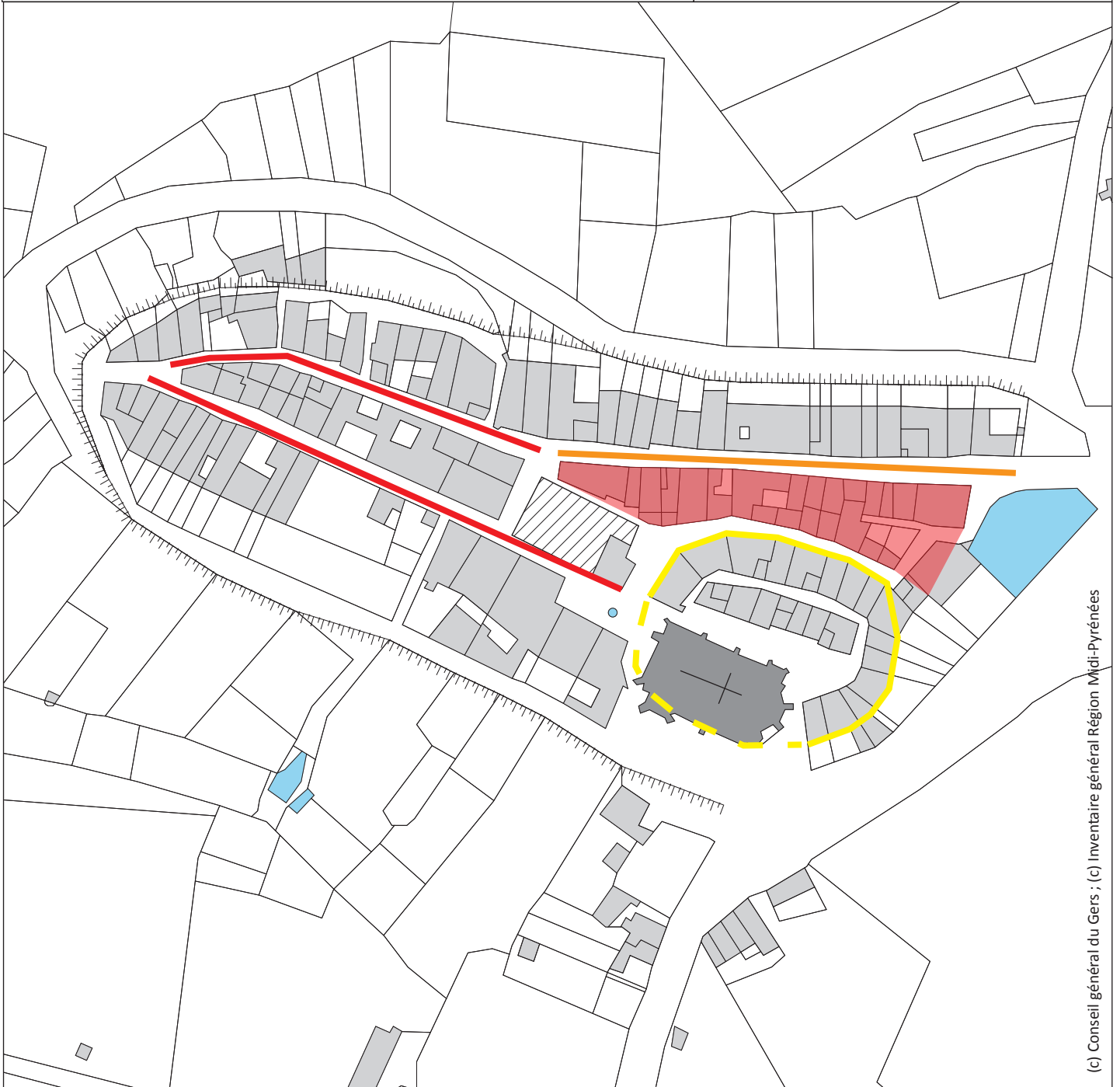


Le village de Miradoux

Analyse morphologique

Lieu-dit : Miradoux
 Commune : Miradoux
 Canton : Miradoux
 Réf. : IA00038558

Plan réalisé à partir du plan cadastral de 1837.
 DAO : Anaïs Comet, 2012.



(c) Conseil général du Gers ; (c) Inventaire général Région Midi-Pyrénées

- Limites parcellaires
- Bâti
- Eglise
- ▨ Halle
- Hydrographie

Principales unités de plan :

- Tracé concentrique du castet
- Grande rue
- Rues de la porte d'Uzan
- Zone de contact

Principales ruptures de pente












Le village de Miradoux Fortifications

Lieu-dit : Miradoux
Commune : Miradoux
Canton : Miradoux
Réf. : IA32100081

Plan réalisé à partir du plan cadastral de 2010.
DAO : Anaïs Comet, 2012.



(c) Conseil général du Gers ; (c) Inventaire général Région Midi-Pyrénées

 Limites parcellaires	 Enceinte - tracé vérifié	 Hydrographie
 Bâti	 Enceinte - tracé restitué	 Principales ruptures de pente
 Eglise	 Portes principales	
 Halle		

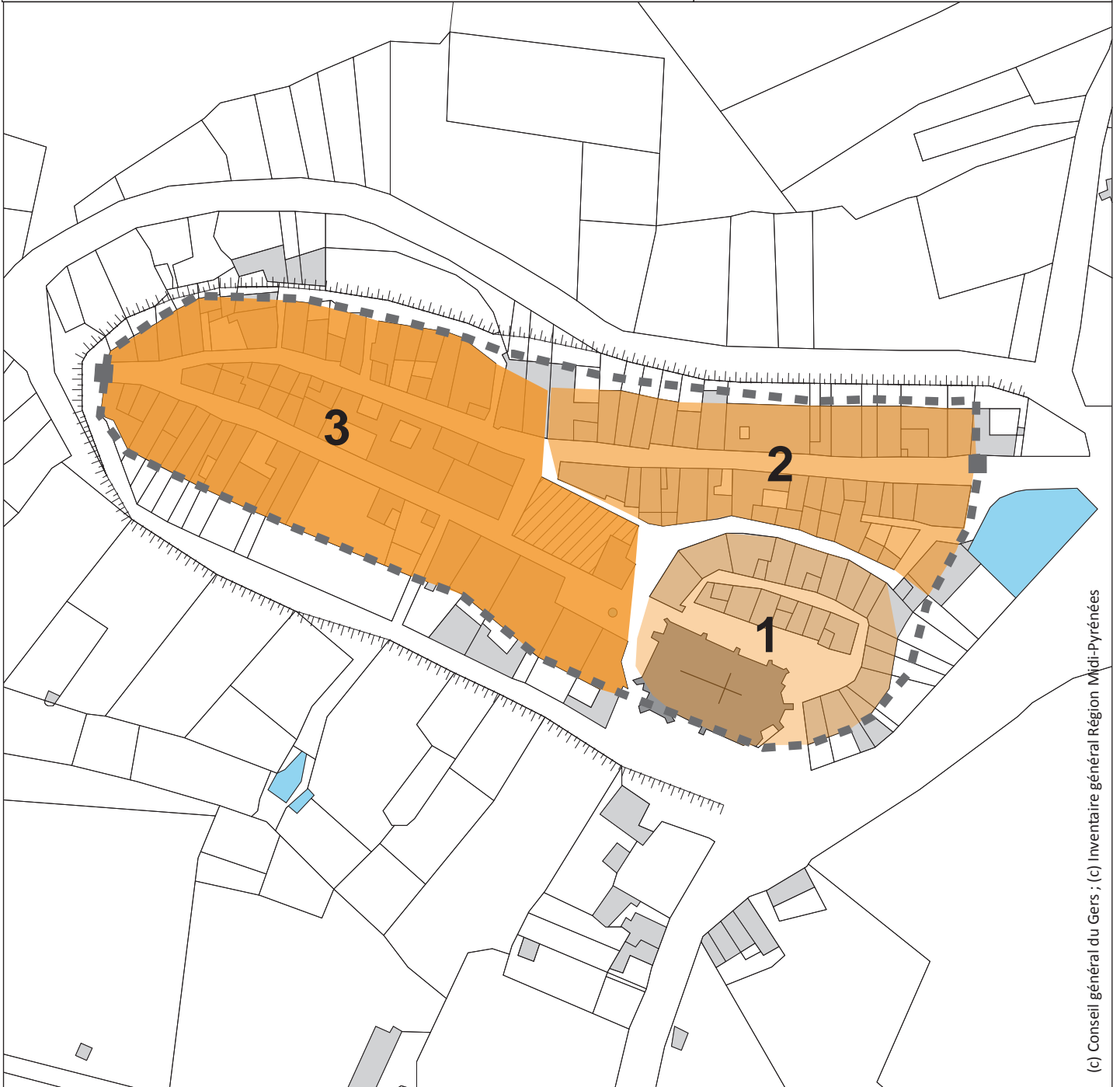


Le village de Miradoux

Dynamiques morphologiques

Lieu-dit : Miradoux
 Commune : Miradoux
 Canton : Miradoux
 Réf. : IA00038558

Plan réalisé à partir du plan cadastral de 1837.
 DAO : Anaïs Comet, 2012.



(c) Conseil général du Gers ; (c) Inventaire général Région Midi-Pyrénées

- | | | | |
|---|----------------------|--|---|
| — | Limites parcellaires | | 1ère phase : avant le début du 13e siècle (?) |
| | Bâti | | 2ème phase : milieu du 13e siècle (?) |
| | Eglise | | 3ème phase : seconde moitié du 13e siècle (?) |
| | Passages couverts | | 4ème phase : fortification, fin du 13e siècle (?) |
| | Hydrographie | | |



Le village de Mirepoix au début du 19e siècle

Lieu-dit : Mirepoix.
Commune : Mirepoix.
Canton : Auch nord-ouest.
Réf. : IA32100113.

Fond de plan : AD Gers, 3 P Mirepoix 3, plan cadastral, début du 19^e siècle.
DAO : Michaël Gourvennec, 2017.



Le village de Monbrun en 1845

Lieu-dit : Monbrun.
Commune : Monbrun.
Canton : Cologne.
Réf. : IA32100142.

Plan réalisé à partir du plan cadastral de 1845.
DAO : Michaël Gourvenec, 2017.



Bâti



Eglise



Château



0

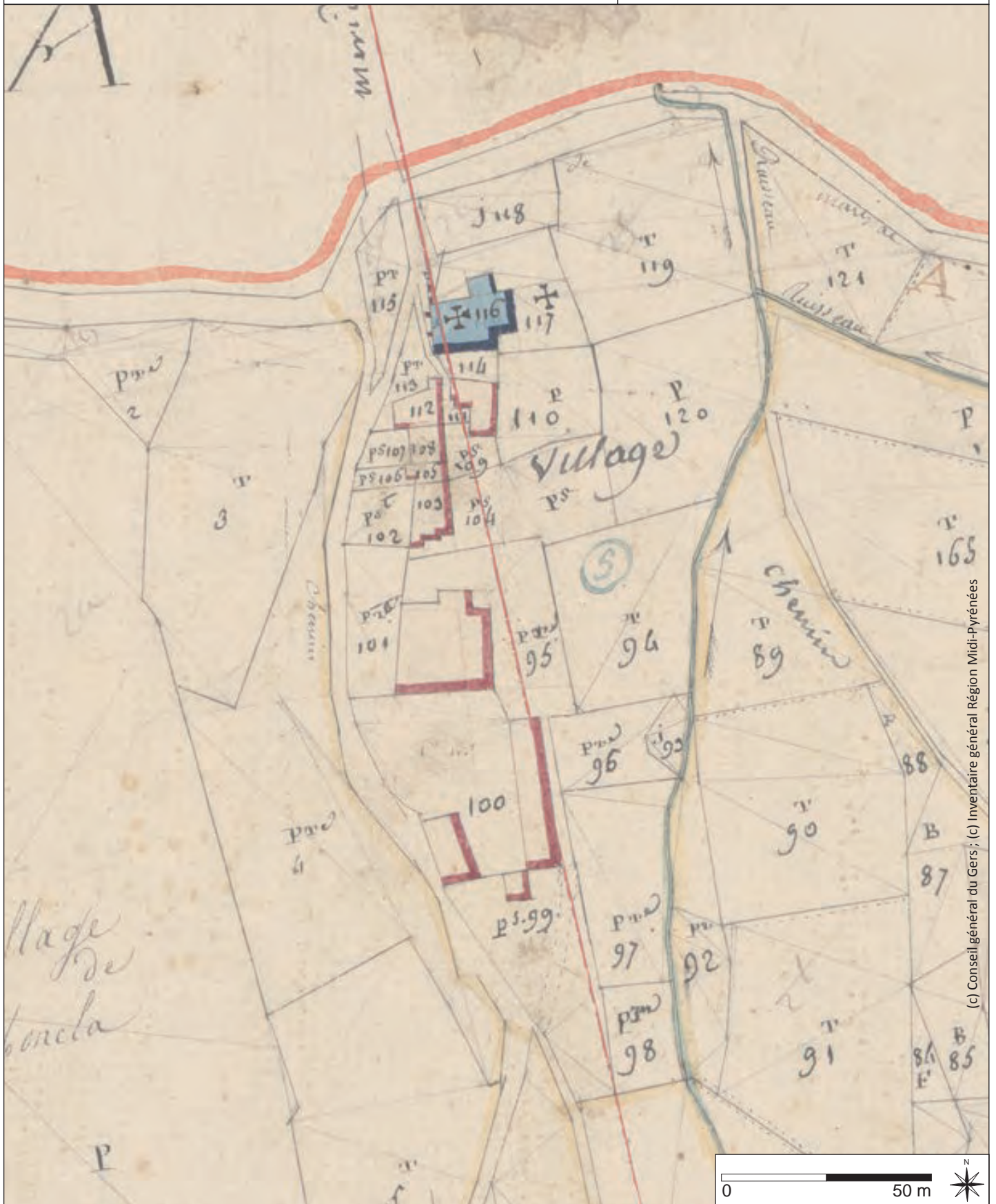
100 m



Le village de Monclar-sur-Losse en 1813

Lieu-dit : Monclar-sur-Losse
Commune : Monclar-sur-Losse
Canton : Montesquiou
Réf. : IA32100535

Fond de plan : AD Gers, 3 P Monclar-sur-Losse/3, plan, 1813.
DAO : Anaïs Comet, 2015.

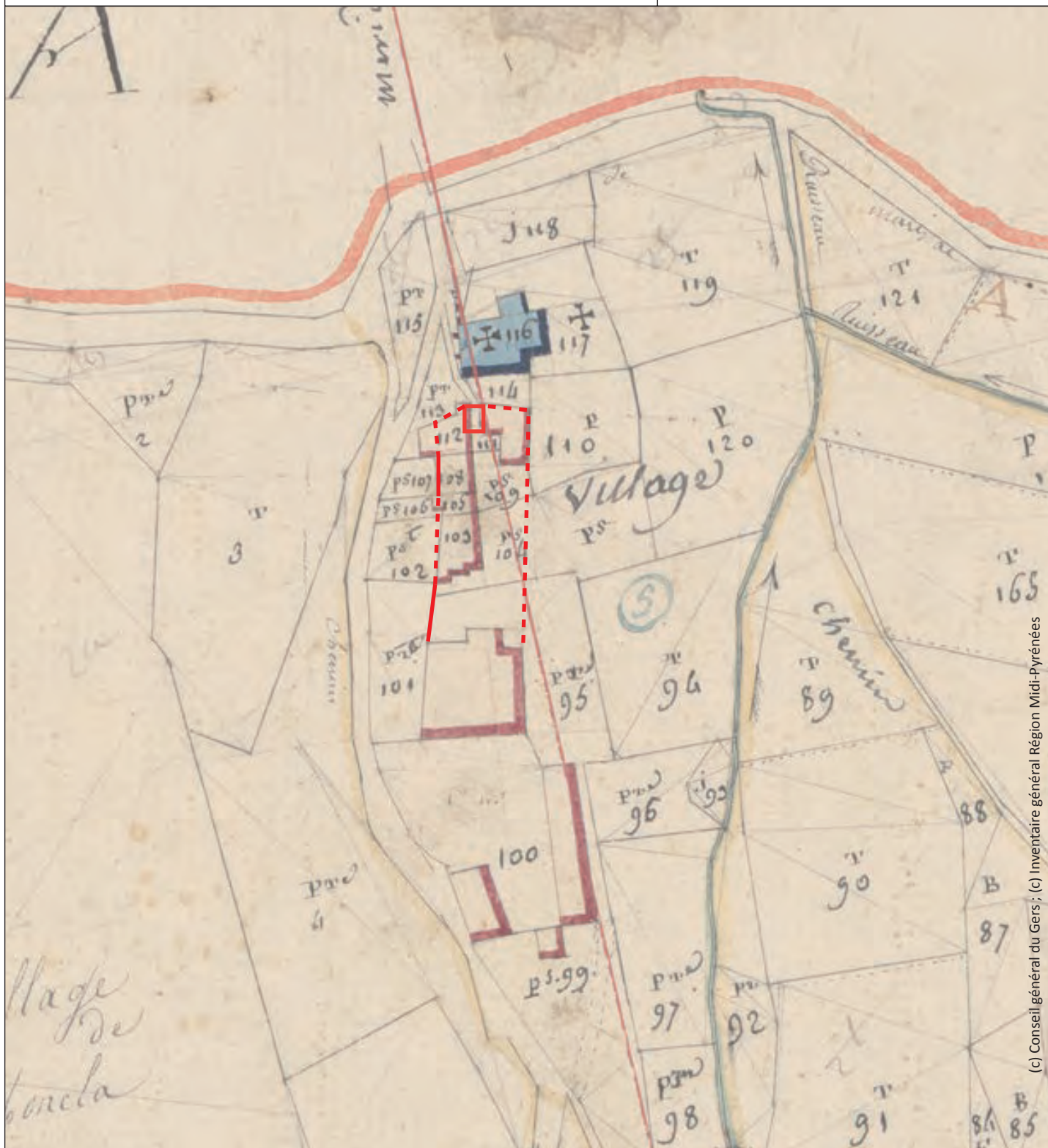


(c) Conseil général du Gers; (c) Inventaire général Région Midi-Pyrénées

Le village de Monclar-sur-Losse Fortifications

Lieu-dit : Monclar-sur-Losse
Commune : Monclar-sur-Losse
Canton : Montesquiou
Réf. : IA32100535

Fond de plan : AD Gers, 3 P Monclar-sur-Losse/3, plan, 1813.
DAO : Anaïs Comet, 2015.



(c) Conseil général du Gers; (c) Inventaire général Région Midi-Pyrénées

- Fortifications - éléments visibles
- - - Fortifications - tracé restitué
- Tour-porte



Le village de Monferran-Savès au début du 19e siècle

Lieu-dit : Monferran-Savès.
Commune : Monferran-Savès.
Canton : L'Isle-Jourdain.
Réf. : IA32100591.

Plan réalisé à partir du plan cadastral du début du 19e s.
DAO : Anais Comet, 2017.



Bâti



Eglise



Hydrographie



Passages couverts



Le village de Monferran-Savès Fortifications

Lieu-dit : Monferran-Savès.
Commune : Monferran-Savès.
Canton : L'Isle-Jourdain.
Réf. : IA32100592.

Plan réalisé à partir du plan cadastral du début du 19e s.
DAO : Anais Comet, 2017.

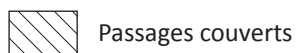


Bâti

— Fortifications - éléments visibles

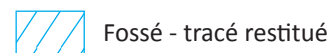


Hydrographie



Passages couverts


- - - Fortifications - tracé restitué



Fossé - tracé restitué



Eglise



Tour-porte



La bastide de Monfort en 1827

Lieu-dit : Monfort
Commune : Monfort
Canton : Mauvezin
Réf. : IA32100670.

Plan réalisé à partir du plan cadastral de 1827.
DAO : Anaïs Comet, 2017.



— Limites parcellaires



Couverts



Cimetière



Bâti



Eglise



La bastide de Monfort en 2010

Lieu-dit : Monfort
Commune : Monfort
Canton : Mauvezin
Réf. : IA32100670.

Plan réalisé à partir du plan cadastral de 2010.
DAO : Anaïs Comet, 2017.



— Limites parcellaires



Couverts



Hydrographie



Bâti



Eglise



La bastide de Monfort Fortifications

Lieu-dit : Monfort
Commune : Monfort
Canton : Mauvezin
Réf. : IA32100671.

Plan réalisé à partir du plan cadastral de 1827.
DAO : Anaïs Comet, 2017.



— Limites parcellaires

■ Bâti

▨ Couverts

— Fortifications - éléments visibles

- - - Fortifications - tracé restitué

□ Tour-porte - tracé restitué

⊕ Eglise

†††† Cimetière

0 100 m



La bastide de Monfort Maisons

Lieu-dit : Monfort
Commune : Monfort
Canton : Mauvezin
Réf. : IA32100672.

Plan réalisé à partir du plan cadastral de 2010.
DAO : Anaïs Comet, 2017.



- | | | |
|------------------------|--|----------------------------------|
| — Limites parcellaires | ■ Maison conservant des vestiges médiévaux | B 1040 Numéro de parcelle |
| ■ Bâti | ✦ Porte à arc brisé | — Maçonnerie en partie médiévale |
| ▨ Couverts | ✕ Porte à accolade | — Etage en pan-de-bois |
| ⊕ Eglise | ★ Croisée | |



La bastide de Monguilhem en 1836

Lieu-dit : Monguilhem
Commune : Monguilhem
Canton : Nogaro
Réf. : IA32100257

Plan réalisé à partir du plan cadastral de 1836.
DAO : Anaïs Comet, 2015.



(c) Conseil général du Gers ; (c) Inventaire général Région Midi-Pyrénées

— Limites parcellaires

■ Bâti

⊕ Eglise

■ Hydrographie

▨ Couverts

⊕ ⊕
⊕ ⊕ Cimetière

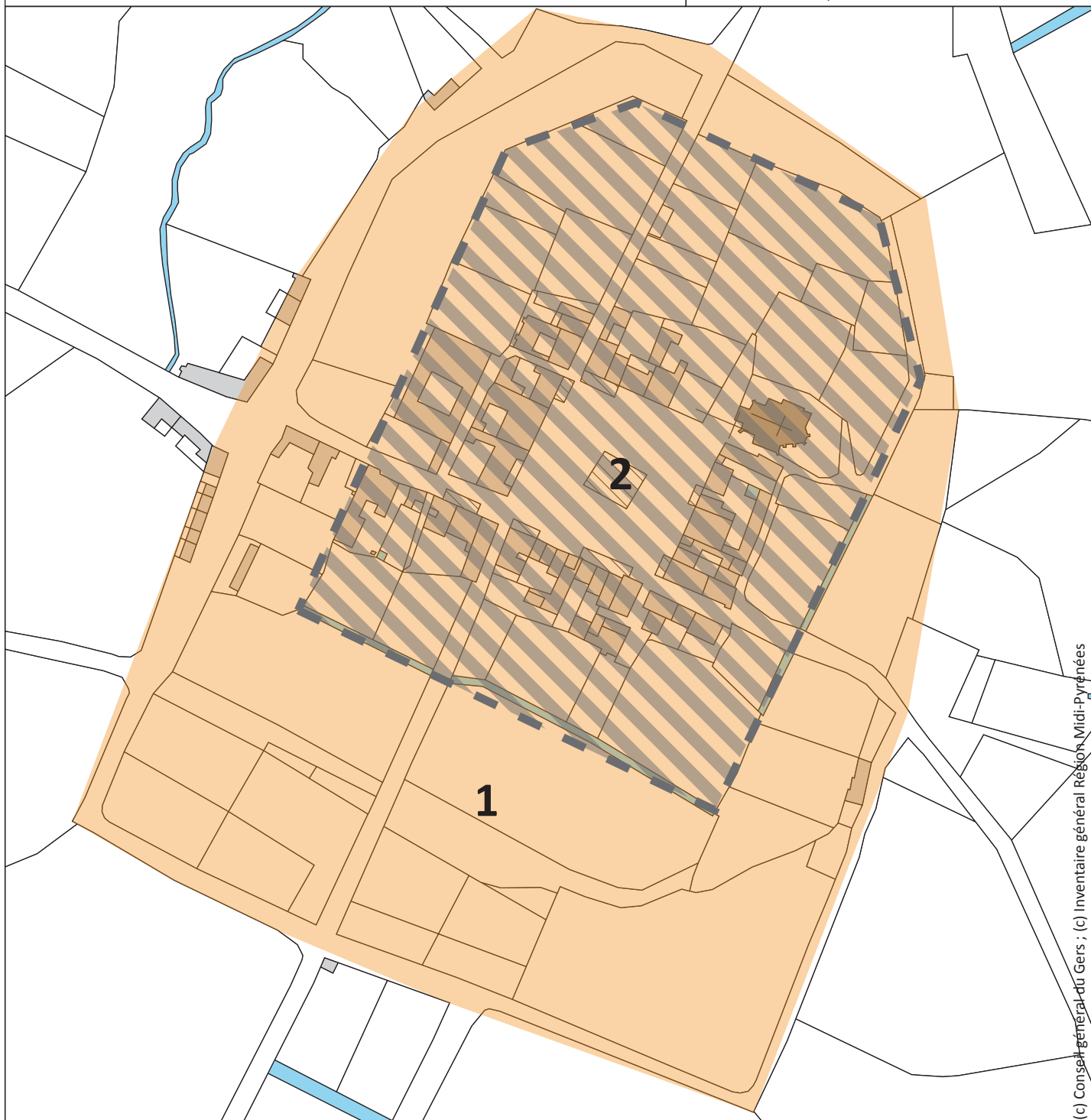


La bastide de Monguilhem






Restitution d'après l'abbé Cazauran, *Monguilhem et Toujouse*, Paris, 1864, p. 16.

Lieu-dit : Monguilhem
Commune : Monguilhem
Canton : Nogaro
Réf. : IA32100257

Plan réalisé à partir du plan cadastral de 1836.
DAO : Anaïs Comet, 2015.



(c) Conseil général du Gers ; (c) Inventaire général Région Midi-Pyrénées

— Limites parcellaires	 Couverts	 1 : 1ère phase, bastide (1319)
 Hydrographie	 Eglise	 2 : 2ème phase, rétractation (14e s. ?)
 Bâti	 Cimetière	

Le village de Monlezun au début du 19e siècle

Lieu-dit : Monlezun.
Commune : Monlezun.
Canton : Marciac.
Réf. : IA32100456.

Fond de plan : AD Gers, 3 P Monlezun 10, plan cadastral, début du 19^e siècle.
DAO : Michaël Gourvenec, 2017.



Le village de Mont d'Astarac en 1825


Lieu-dit : Mont d'Astarac.
Commune : Mont d'Astarac.
Canton : Masseube.
Réf. : IA32100597.


Plan réalisé à partir du plan cadastral de 1828.
DAO : Michaël Gourvenec, 2017.



 Bâti

 Eglise

 Hydrographie

 Passages couverts

 Cimetière



Le village de Montaut-les-Créneaux en 1819

Lieu-dit : Montaut-les-Créneaux.
Commune : Montaut-les-Créneaux.
Canton : Auch nord-ouest.
REF. : IA32100083.

Plan réalisé à partir du plan
cadastral de 1819.
DAO : Anaïs Comet, 2012.



- Limites parcelaires
- Bâti
- ⊕ Eglise
- ⊕ Château
- ▨ Passages couverts
- ⊕ Cimetière
- Hydrographie



Le village de Montaut-les-Créneaux d'après le compoix de 1601 (Source : AD Gers, E suppl. 2969)

Lieu-dit : Montaut-les-Créneaux.
 Commune : Montaut-les-Créneaux.
 Canton : Auch nord-ouest.
 REF. : IA32100083.

Plan réalisé à partir du plan
 cadastral de 1819.
 DAO : Anaïs Comet, 2012.



- Limites parcellaires
- Bâti
- ▨ Passages couverts
- ⊕ Eglise
- ⊕ Château
- ⊕ Cimetière

- Hydrographie
- Prieuré
- Zones du village

- ⊕ Toponymes
- ⊕ Enceinte fortifiée



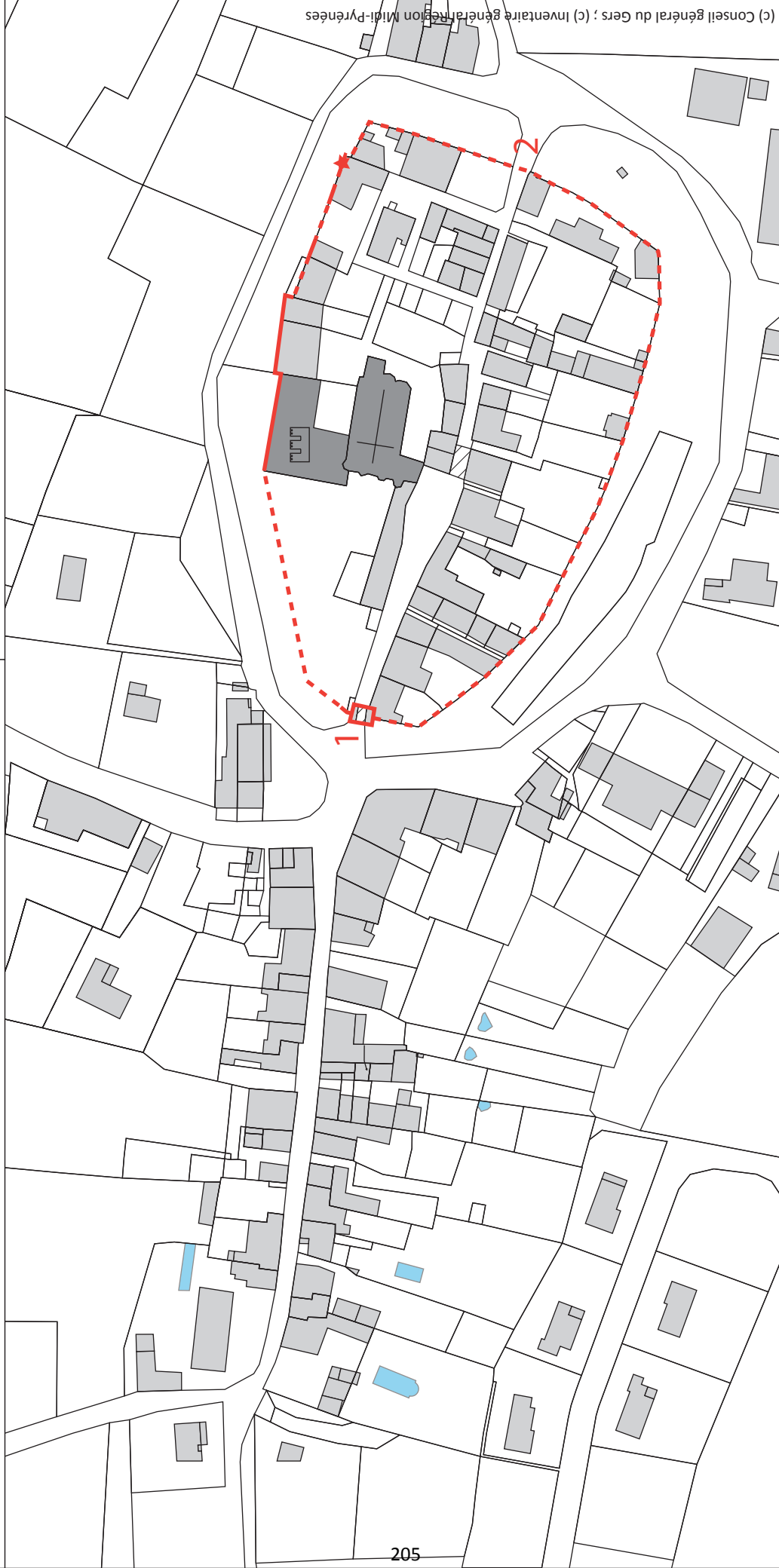
(c) Conseil général du Gers ; (c) Inventaire général Région Midi-Pyrénées

Le village de Montaut-les-Créneaux

Fortifications

Lieu-dit : Montaut-les-Créneaux.
 Commune : Montaut-les-Créneaux.
 Canton : Auch nord-ouest.
 REF. : IA32100084.

Plan réalisé à partir du plan
 cadastral de 2010.
 DAO : Anaïs Comet, 2012.



- Limites parcelaires
- Bâti
- Passages couverts
- Eglise
- Château
- Hydrographie
- Enceinte du castelnau - tracé vérifié
- - - Enceinte du castelnau - tracé hypothétique
- Tour-porte

- 1** Pont, barbacane et tour-porte (acte de 1471)
- 2** Pont-levis, barbacane et porte (acte de 1471)
- ★** Trace d'arrachement



Le village de Montaut-les-Créneaux Maisons

Lieu-dit : Montaut-les-Créneaux.
Commune : Montaut-les-Créneaux.
Canton : Auch nord-ouest.
REF. : IA32100083.

Plan réalisé à partir du plan
cadastral de 2010.
DAO : Anaïs Comet, 2012.



	Limites parcelaires		Eglise		Élévation en pan-de-bois		Maison conservant des vestiges médiévaux
	Bâti		Château		Tête de mur maçonnée		Porte à arc brisé
	Passages couverts		Hydrographie				

F 271 Numéro de parcelle

0 50 m

N

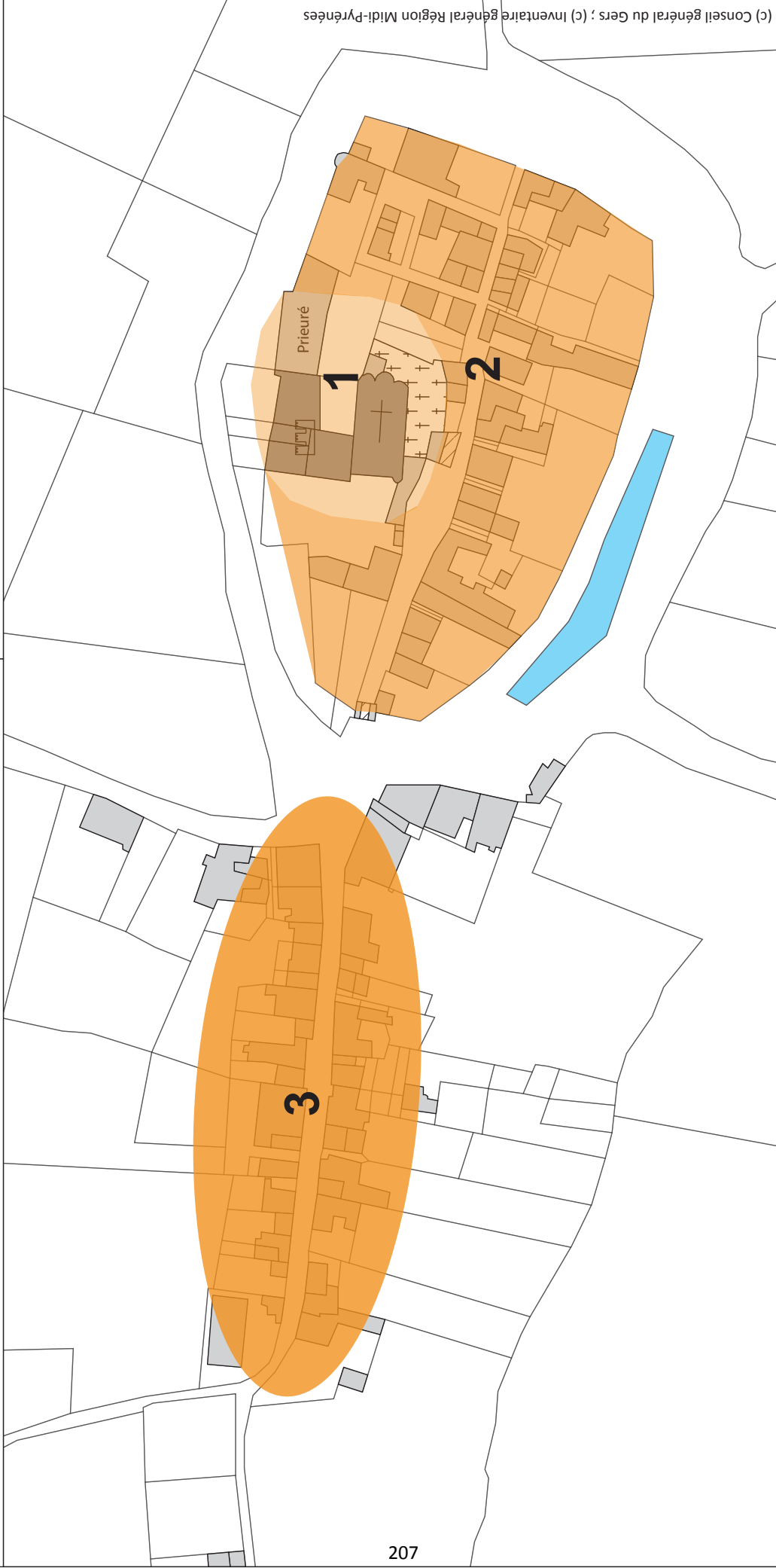
(c) Conseil général du Gers ; (c) Inventaire général Région Midi-Pyrénées

Le village de Montaut-les-Créneaux

Dynamiques morphologiques

Lieu-dit : Montaut-les-Créneaux.
 Commune : Montaut-les-Créneaux.
 Canton : Auch nord-ouest.
 REF. : IA32100083.

Plan réalisé à partir du plan
 cadastral de 1819.
 DAO : Anaïs Comet, 2012.



Prieuré
 1
 2

3

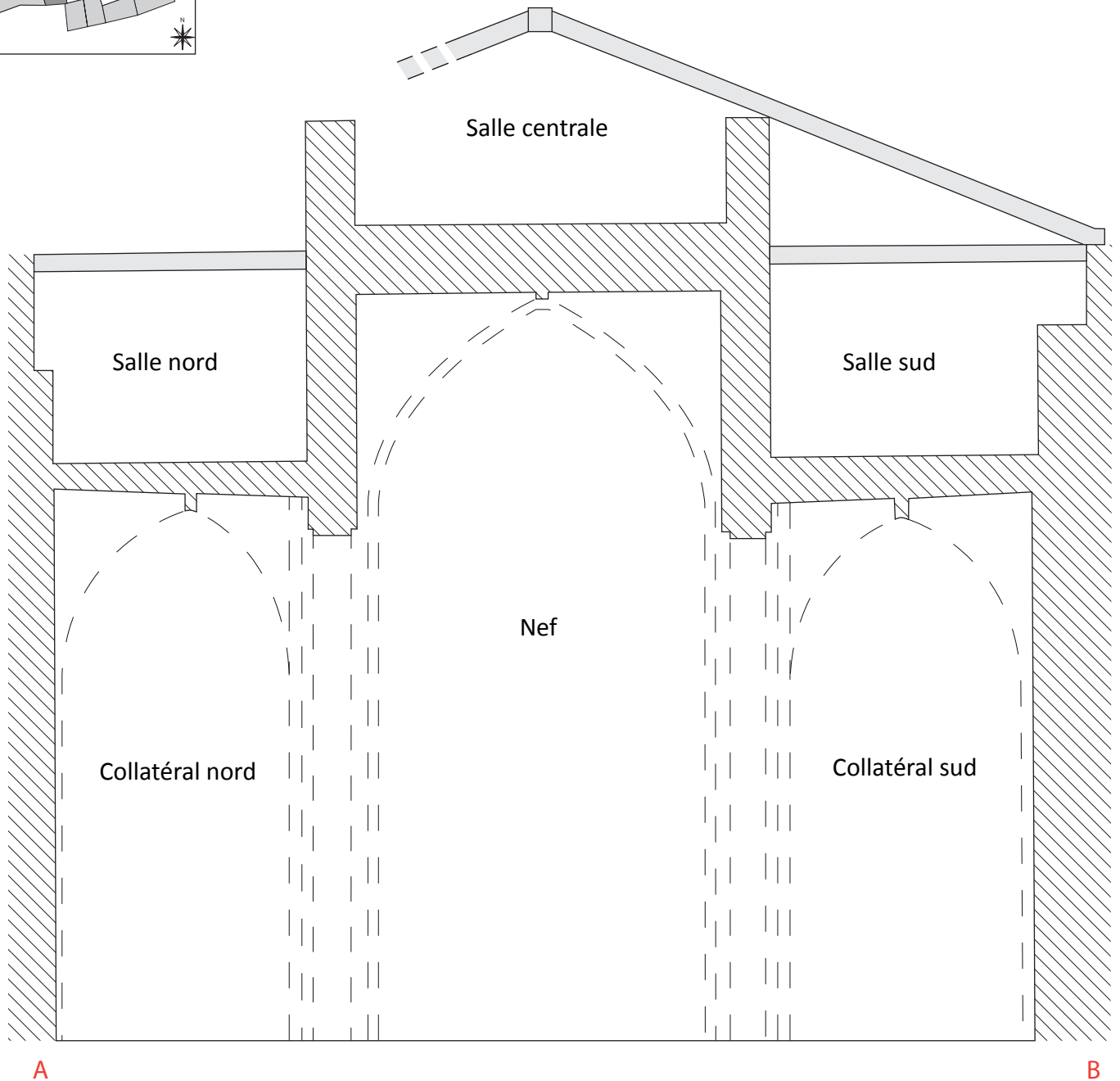
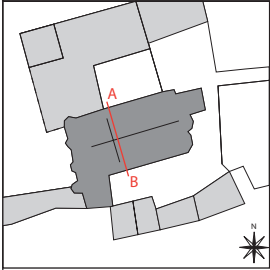
	Limites parcelaires		Eglise		1ère phase : château/prieuré, 12e siècle (?)
	Bâti		Château		2ème phase : castelnau, 13e siècle (?)
	Passages couverts		Cimetière		3ème phase : faubourg, fin du Moyen Âge (?)
					Hydrographie

0 50 m

Coupe schématique de l'église paroissiale Saint-Michel au niveau du centre de la deuxième travée

Lieu-dit : Montaut-les-Créneaux.
Commune : Montaut-les-Créneaux.
Canton : Auch nord-ouest.
Réf. : IA32100085.

Relevé : Anaïs Comet et Michaël Gourvennec, 2012.
DAO : Michaël Gourvennec, 2012.



Maçonnerie

Charpente

Arcs et colonnes hors du plan de coupe

Le village de Montesquiou en 1813

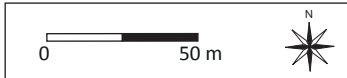
Lieu-dit : Montesquiou.
Commune : Montesquiou.
Canton : Montesquiou.
Réf. : IA32100681.

Plan réalisé à partir du plan cadastral de 1813.
DAO : Anaïs Comet, 2017.



- Limites parcellaires
- Bâti
- ▨ Passages couverts

- ⊕ Eglise
- ⌚ Château
- Hydrographie











Le village de Montesquiou

Dynamiques morphologiques

Lieu-dit : Montesquiou.
Commune : Montesquiou.
Canton : Montesquiou.
Réf. : IA32100681.

Plan réalisé à partir du plan cadastral de 1813.
DAO : Anaïs Comet, 2017.



- | | | |
|--|--|---|
|  Limites parcellaires |  Eglise |  1ère phase : castelnau (12e s.) |
|  Bâti |  Château |  2ème phase : faubourg (13e s.) |
|  Passages couverts |  Hydrographie | |

0 50 m



Le village de Montesquiou Fortifications

Lieu-dit : Montesquiou.
Commune : Montesquiou.
Canton : Montesquiou.
Réf. : IA32100682.

Plan réalisé à partir du plan cadastral de 2010.
DAO : Anaïs Comet, 2017.



— Limites parcellaires

■ Bâti

▨ Passages couverts

— Fortifications - éléments visibles

- - - Fortifications - tracé restitué

⊕ Eglise

□ Tour-porte

□ Tour-porte - restituée

0 25 m



Le village de Montesquiou en 2010

Maisons

Lieu-dit : Montesquiou.
Commune : Montesquiou.
Canton : Montesquiou.
Réf. : IA32100683.

Plan réalisé à partir du plan cadastral de 2010.
DAO : Anaïs Comet, 2017.



— Limites parcellaires

— Etage en pan-de-bois

— Eglise

■ Bâti

■ Maison conservant des vestiges médiévaux

▨ Passages couverts

AB 154 Numéro de parcelle

✕ Porte à accolade

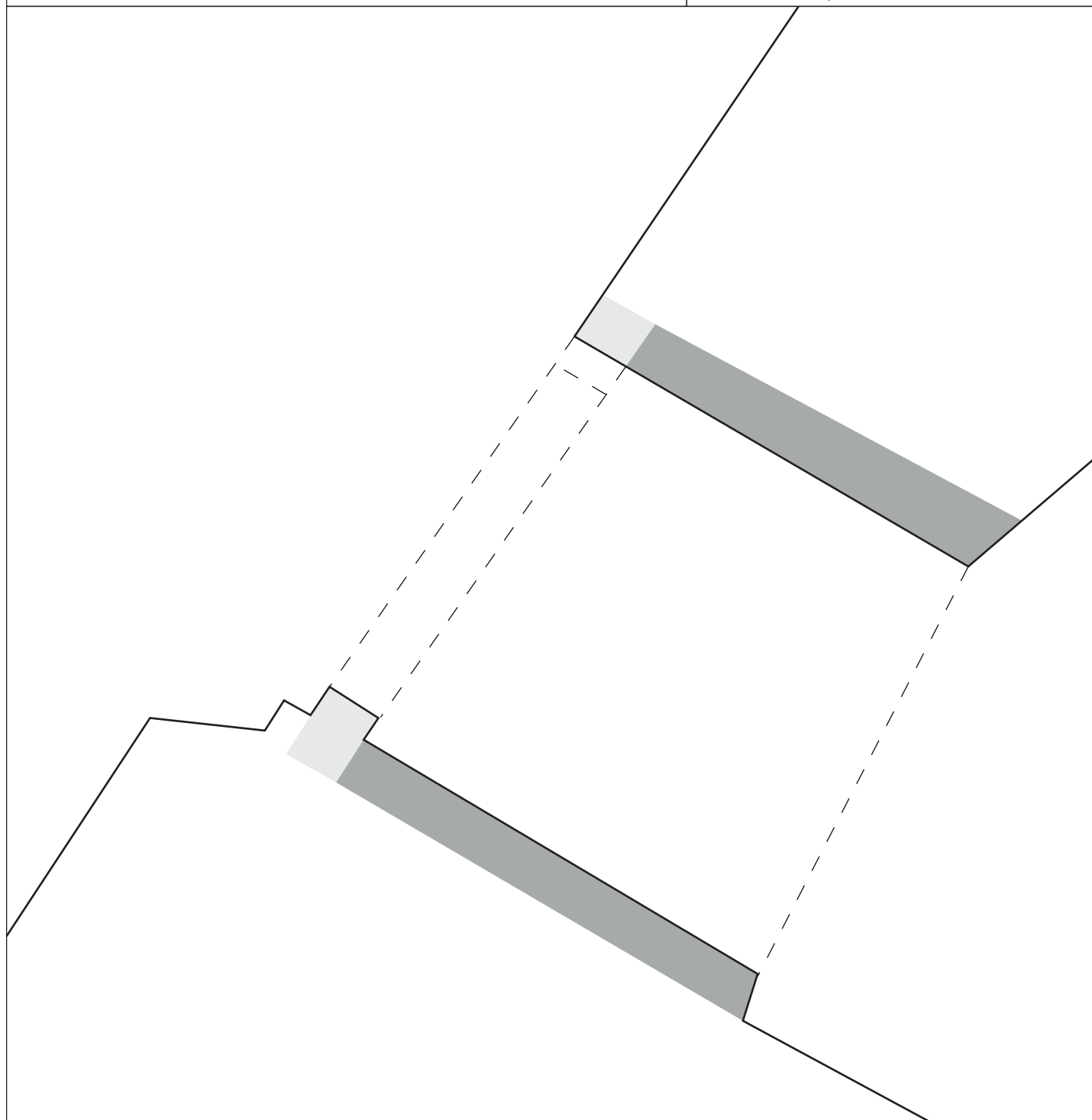
0 25 m



Schéma de la tour-porte de Montesquiou

Lieu-dit : Montesquiou.
Commune : Montesquiou.
Canton : Montesquiou.
Réf. : IA32100696.

DAO : Anaïs Comet, 2017.



Phase 1 : XIIIe siècle ?



Phase 2 : limite XIIIe - XIVe siècle ?



Le village de Montestruc-sur-Gers en 1804

Lieu-dit : Montestruc-sur-Gers.
Commune : Montestruc-sur-Gers.
Canton : Fleurance.

Réf. : IA32100192.

Fond de plan : AD Gers, 3 P Montestruc-sur-Gers/2,
plan cadastral, 1804.

DAO : Anaïs Comet, 2014.



Le village de Montestruc-sur-Gers
Fortifications

Lieu-dit : Montestruc-sur-Gers.
Commune : Montestruc-sur-Gers.
Canton : Fleurance.
Réf. : IA32100193.
Fond de plan : AD Gers, 3 P Montestruc-sur-Gers/2,
plan cadastral, 1804.
DAO : Anaïs Comet, 2014.



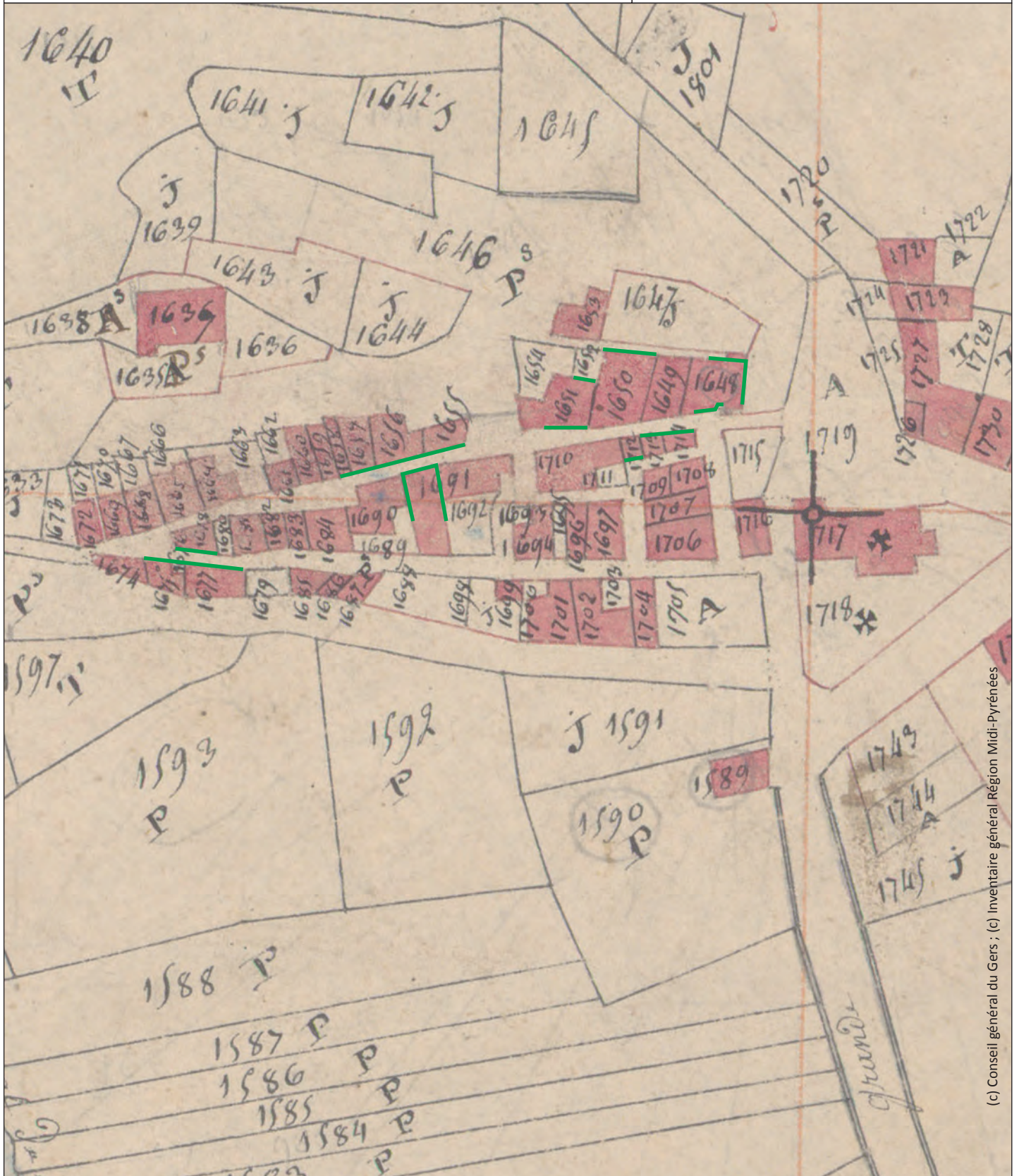
(c) Conseil général du Gers ; (c) Inventaire général Région Midi-Pyrénées

- Enceinte - éléments visibles
- Enceinte - tracé restitué
- Porte attestée
- Porte restituée



Le village de Montestruc-sur-Gers
Maisons à pan-de-bois

Lieu-dit : Montestruc-sur-Gers.
Commune : Montestruc-sur-Gers.
Canton : Fleurance.
Réf. : IA32100194.
Fond de plan : AD Gers, 3 P Montestruc-sur-Gers/2,
plan cadastral, 1804.
DAO : Anaïs Comet, 2014.



(c) Conseil général du Gers ; (c) Inventaire général Région Midi-Pyrénées

— Etage en pan-de-bois



Le village de Montpézat en 1829

Lieu-dit : Montpézat.
Commune : Montpézat.
Canton : Lombez.
Réf. : IA32100598.

Fond de plan : AD Gers, 3 P Montpézat 6, plan cadastral, 1829.
DAO : Michaël Gourvennec, 2017.



La bastide de Montréal-du-Gers en 1834.

Lieu-dit : Montréal-du-Gers.
Commune : Montréal-du-Gers.
Canton : Montréal-du-Gers.
Réf. : IA32100272.

Plan réalisé à partir du plan cadastral de 1834 .
DAO : Anais Comet, 2017.



- Limites parcelles
- ▨ Principales ruptures de pente
- Bâti
- ▨ Passages couverts
- ⊕ Eglise
- ⊕ Cimetière
- Hydrographie



La bastide de Montréal-du-Gers en 1834, détail.

Lieu-dit : Montréal-du-Gers.
Commune : Montréal-du-Gers.
Canton : Montréal-du-Gers.
Réf. : IA32100272.

Plan réalisé à partir du plan cadastral de 1834 .
DAO : Anais Comet, 2017.



- Limites parcelaires
- ▬ Principales ruptures de pente
- Bâti
- ▨ Passages couverts
- ⊕ Eglise
- ⊕⊕⊕⊕ Cimetière



La bastide de Montréal-du-Gers en 2010.

Lieu-dit : Montréal-du-Gers.
Commune : Montréal-du-Gers.
Canton : Montréal-du-Gers.
Réf. : IA32100272.

Plan réalisé à partir du plan cadastral de 2010.
DAO : Anais Comet, 2017.



- Limites parcelaires
- ▤ Principales ruptures de pente
- Bâti
- ▨ Passages couverts
- ⊕ Eglise
- ⊕ Cimetière
- Hydrographie



La bastide de Montréal-du-Gers en 2010, détail.

Lieu-dit : Montréal-du-Gers.
Commune : Montréal-du-Gers.
Canton : Montréal-du-Gers.
Réf. : IA32100272.

Plan réalisé à partir du plan cadastral de 2010.
DAO : Anais Comet, 2017.



- Limites parcelaires
- ▨ Principales ruptures de pente
- Bâti
- ⊕ Eglise
- ⊕⊕⊕ Cimetière
- ▨ Passages couverts

La bastide de Montréal-du-Gers Fortifications

Lieu-dit : Montréal-du-Gers.
Commune : Montréal-du-Gers.
Canton : Montréal-du-Gers.
Réf. : IA32100274.

Plan réalisé à partir du plan cadastral de 2010.
DAO : Anais Comet, 2017.



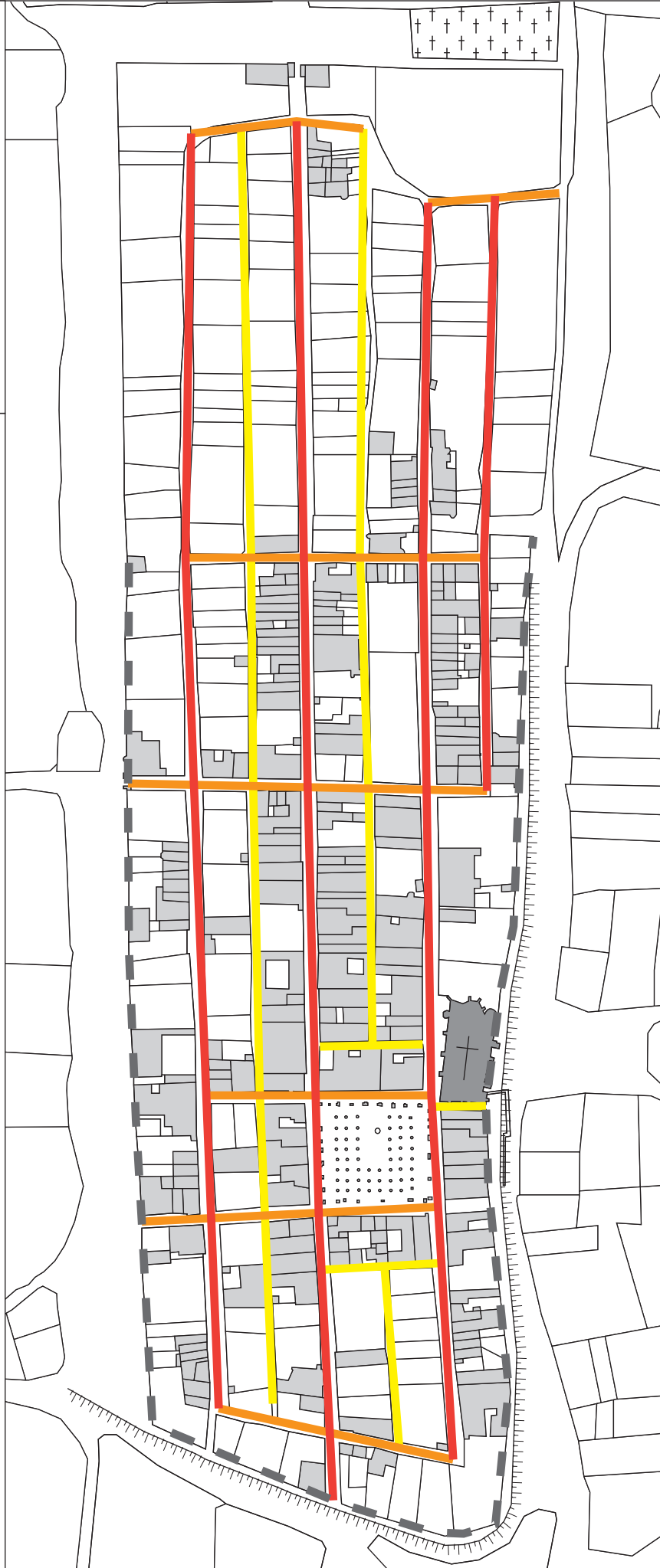
- Limites parcellaires
- ▤ Principales ruptures de pente
- Bâti
- ▨ Passages couverts
- Fortifications - éléments visibles
- - - Fortifications - tracé restitué
- Porte - emplacement attesté
- Porte - emplacement hypothétique
- Eglise
- ▤ Cimetière

La bastide de Montréal-du-Gers

Analyse morphologique

Lieu-dit : Montréal-du-Gers.
 Commune : Montréal-du-Gers.
 Canton : Montréal-du-Gers.
 Réf. : IA32100272.

Plan réalisé à partir du plan cadastral de 1834.
 DAO : Anais Comet, 2017.



- Limites parcellaires
- ▤ Principales ruptures de pente
- Bâti
- ▨ Passages couverts
- Rues principales (6 m)
- Rues transversales (4/5 m)
- Ruelles (2 m)
- Fortification - restitution
- Eglise
- ▤ Cimetière



Lieu-dit : Montréal-du-Gers.
 Commune : Montréal-du-Gers.
 Canton : Montréal-du-Gers.
 Réf. : IA32100275.

Plan réalisé à partir du plan cadastral de 2010.
 DAO : Anais Comet, 2017.

La bastide de Montréal-du-Gers Maisons médiévales



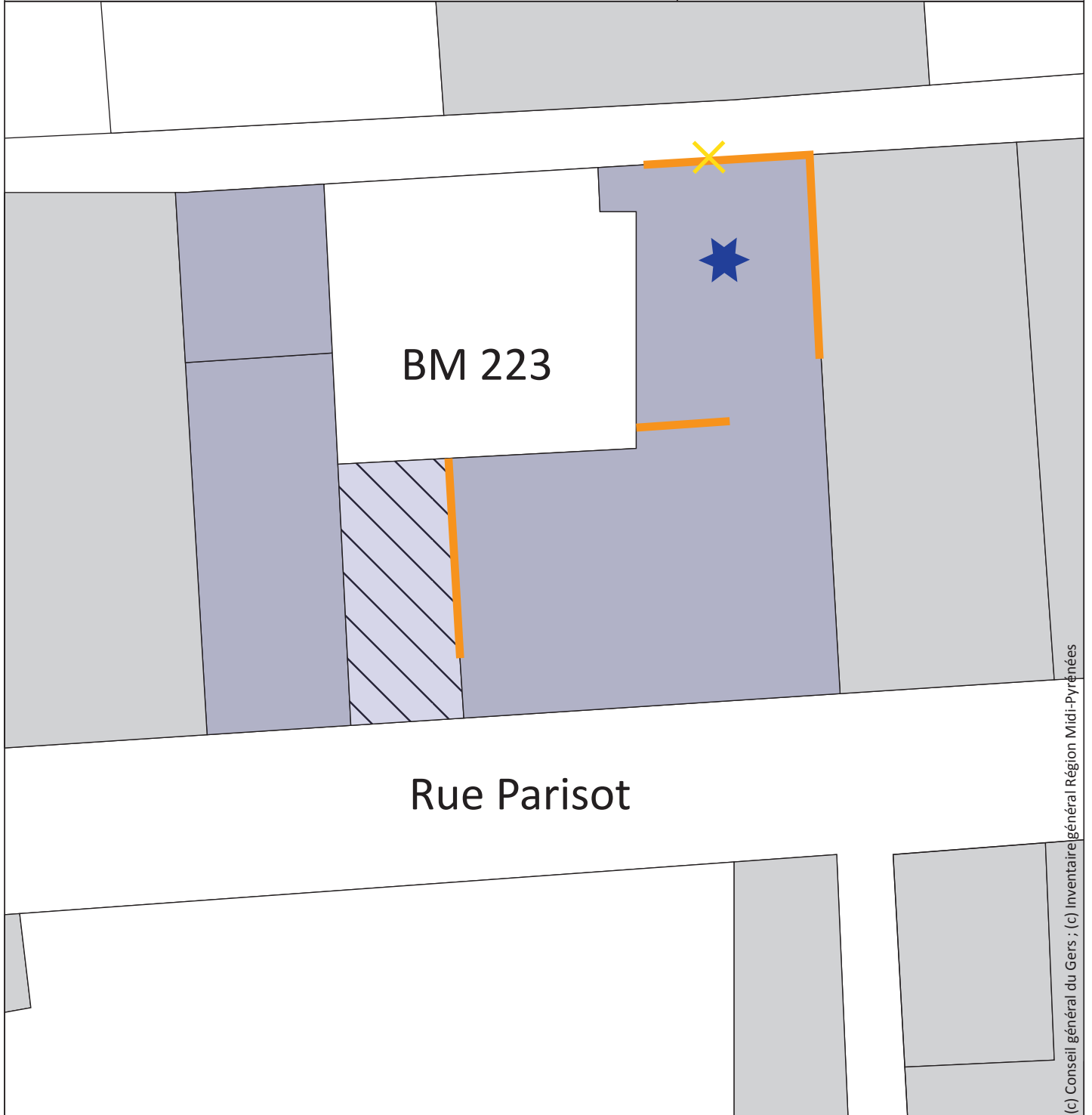
—	Limites parcellaires	—	Parcelle conservant des vestiges de :	✳	Baie géminée trilobée	⊕	Eglise
⌈⌋⌋⌋⌋⌋	Principales ruptures de pente	✳	Porte à arc brisé	✳	Croisée	⌈⌋⌋⌋⌋⌋	Cimetière
■	Bâti	✳	Baie à linteau droit sur coussinets	✳	Vestiges visibles de :	—	
▨	Passages couverts	✳	Porte à accolade	—	Maçonnerie en partie médiévale	—	
220	Numéro de parcelle (BM...)	✳	Cheminée fin Moyen Âge	—	Etage en pan-de-vois fin Moyen Âge		



Extrait du plan cadastral : parcelle BM 223

Lieu-dit : Montréal-du-Gers.
Commune : Montréal-du-Gers.
Canton : Montréal-du-Gers.
Réf. : IA32100276.

Plan réalisé à partir du plan cadastral de 2010 .
DAO : Anaïs Comet, 2014.



(c) Conseil général du Gers ; (c) Inventaire général Région Midi-Pyrénées

- | | |
|--|---|
|  Limites parcellaires |  Maçonneries médiévales |
|  Bâti |  Porte en arc brisé |
|  Passages couverts |  Parcelle conservant des vestiges de croisées
225 |



Extrait du plan cadastral : parcelles BM 232 à 235

Lieu-dit : Montréal-du-Gers.
Commune : Montréal-du-Gers.
Canton : Montréal-du-Gers.
Réf. : IA32100277.

Plan réalisé à partir du plan cadastral de 2010 .
DAO : Anaïs Comet, 2014.

Rue Parisot

BM
233

BM
235

BM
232

BM 234

Alignement de corbeaux

(c) Conseil général du Gers ; (d) Inventaire général Région Midi-Pyrénées

— Limites parcellaires

— Maçonneries médiévales

■ Intérieur visité

■ Bâti

✕ Porte à linteau droit sur coussinets

■ Intérieur non visité

▨ Passages couverts

★ Croisée

★ Baie géminée trilobée

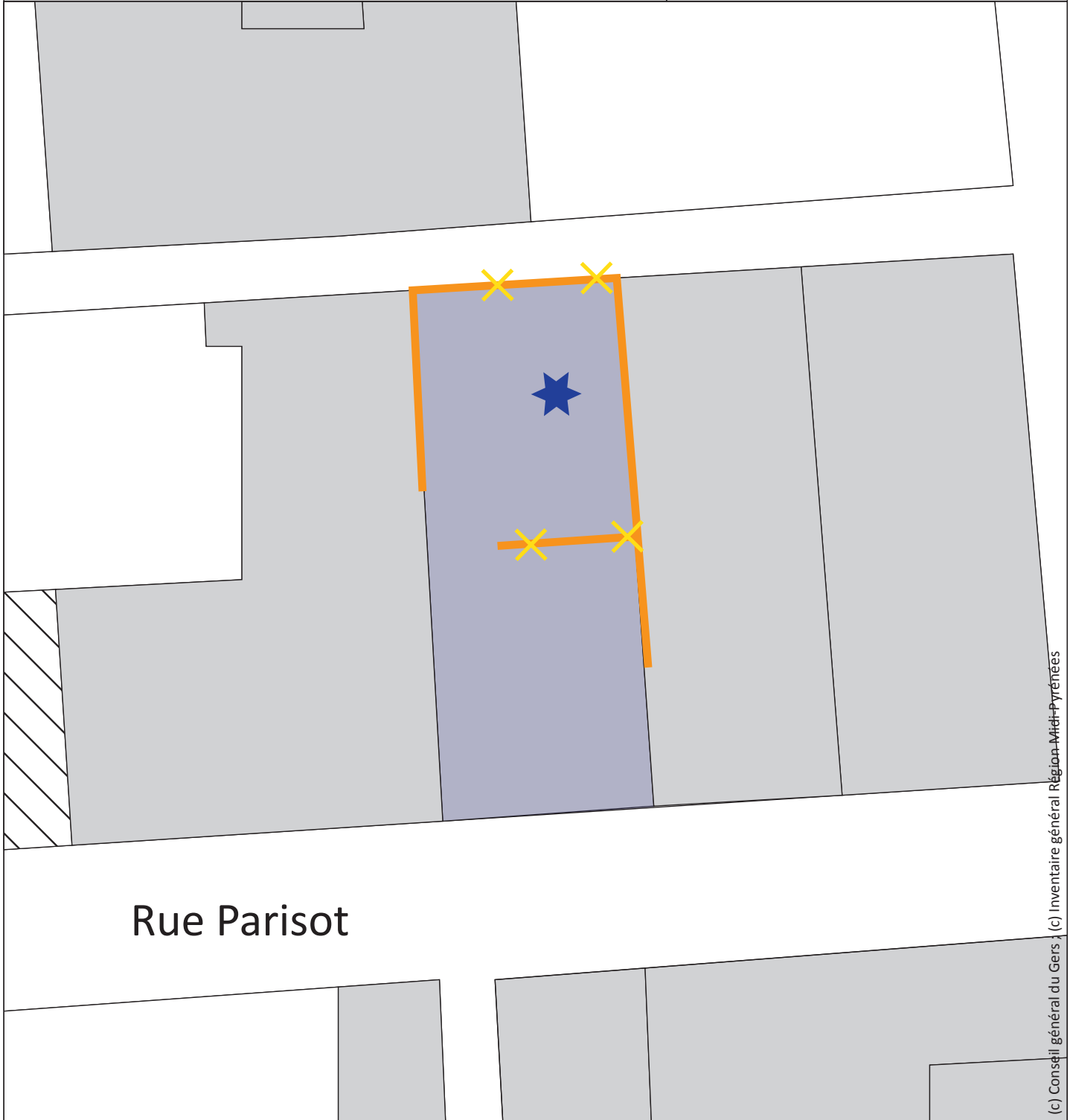
226



Extrait du plan cadastral : parcelle BM 222

Lieu-dit : Montréal-du-Gers.
Commune : Montréal-du-Gers.
Canton : Montréal-du-Gers.
Réf. : IA32100278.

Plan réalisé à partir du plan cadastral de 2010 .
DAO : Anaïs Comet, 2014.



(c) Conseil général du Gers (c) Inventaire général Région Midi-Pyrénées

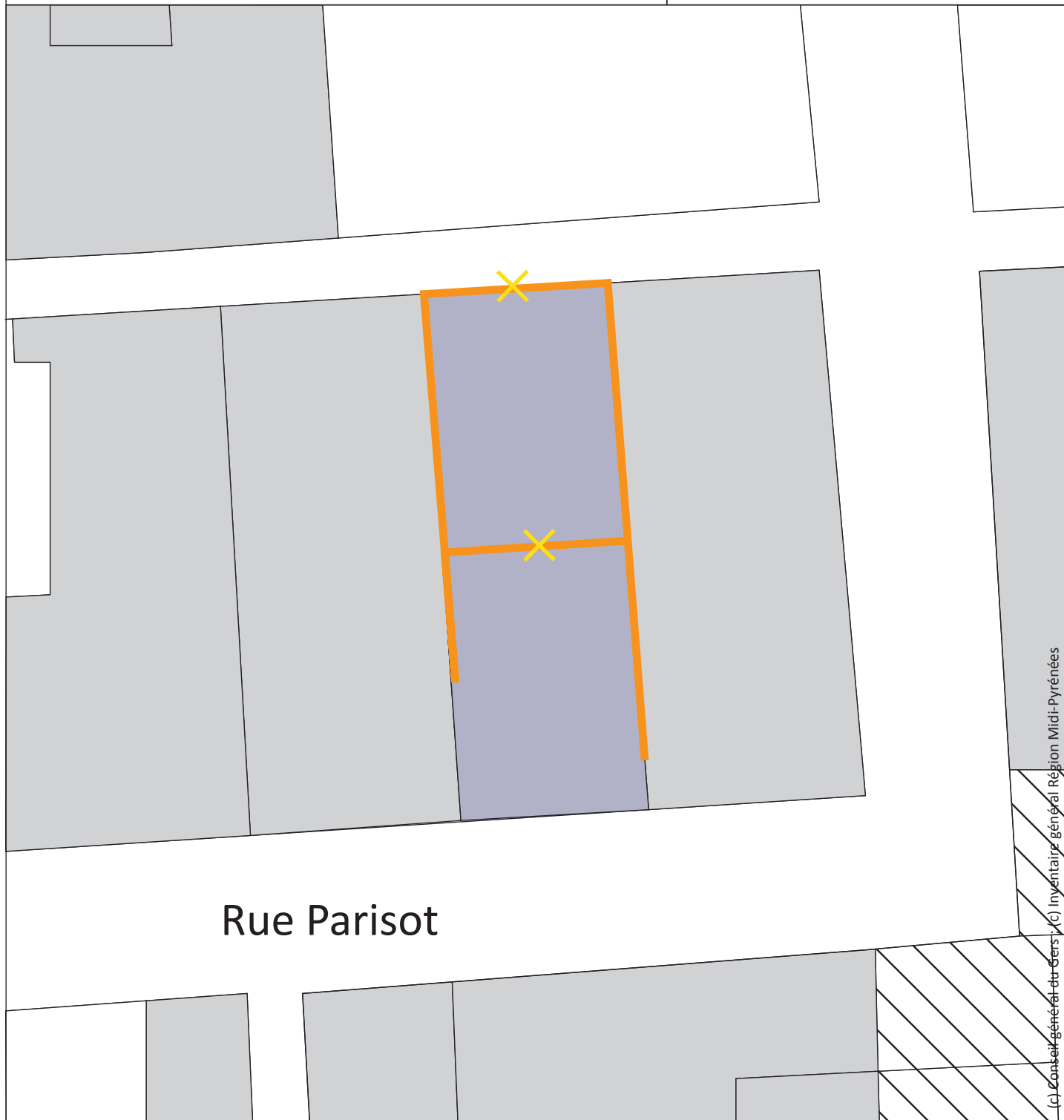
- | | |
|--|--|
|  Limites parcellaires |  Maçonneries médiévales |
|  Bâti |  Porte en arc brisé |
|  Passages couverts |  Parcelle conservant des vestiges de croisées |



Extrait du plan cadastral : parcelle BM 221

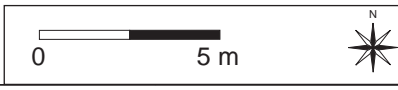
Lieu-dit : Montréal-du-Gers.
Commune : Montréal-du-Gers.
Canton : Montréal-du-Gers.
Réf. : IA32100279.

Plan réalisé à partir du plan cadastral de 2010 .
DAO : Anaïs Comet, 2014.



(C) Conseil général du Gers | Inventaire Général Région Midi-Pyrénées

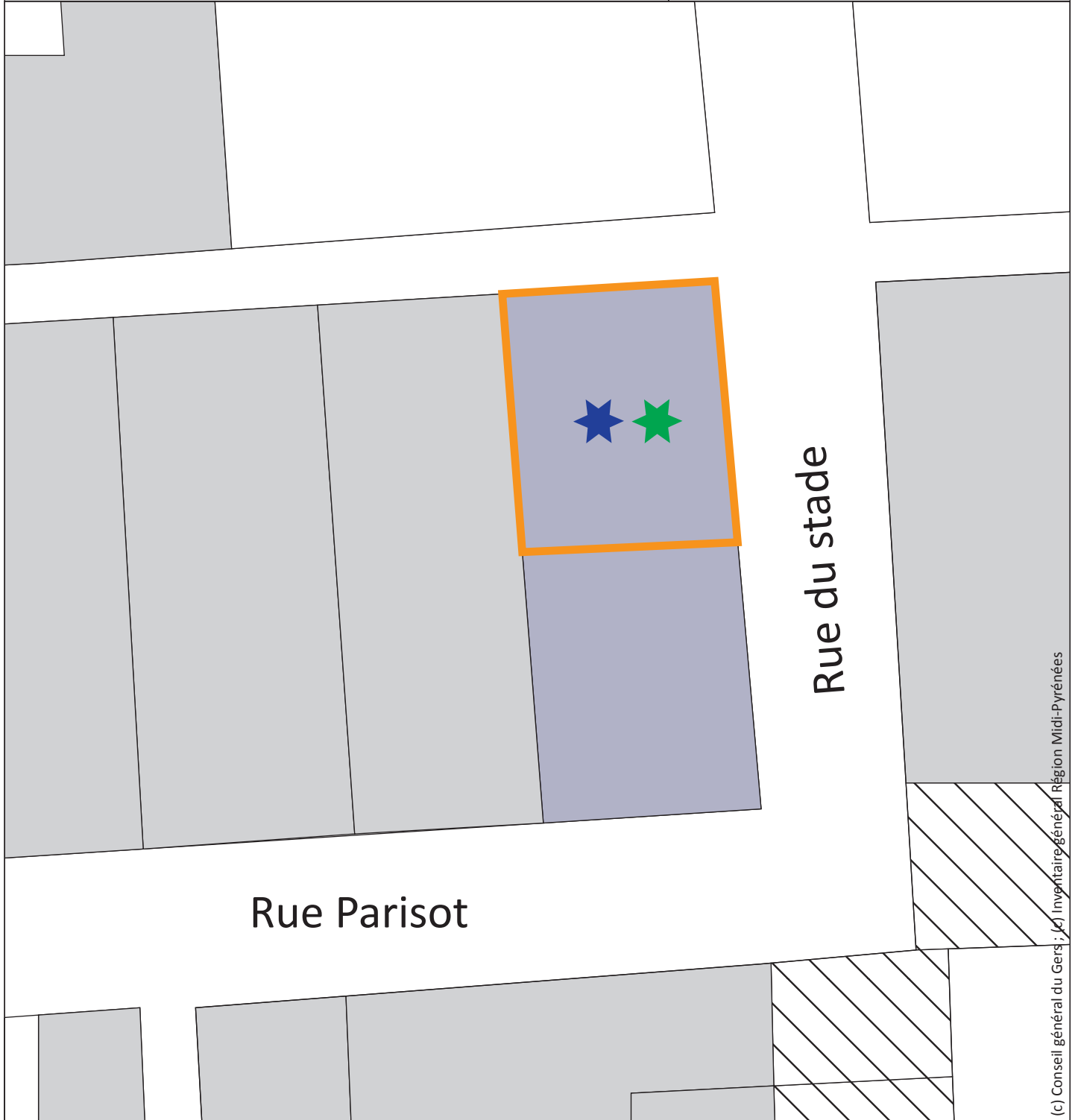
- Limites parcellaires
- Bâti
- ▨ Passages couverts
- Maçonneries médiévales
- × Porte en arc brisé



Extrait du plan cadastral : parcelle BM 220

Lieu-dit : Montréal-du-Gers.
Commune : Montréal-du-Gers.
Canton : Montréal-du-Gers.
Réf. : IA32100280.

Plan réalisé à partir du plan cadastral de 2010 .
DAO : Anaïs Comet, 2014.



— Limites parcellaires

■ Bâti

▨ Passages couverts

— Maçonneries médiévales

★ Parcelle conservant des vestiges de croisées

★ Parcelle conservant une/des cheminées fin MA/Renaissance

0 5 m



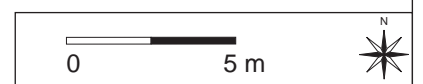
Îlot au nord-ouest de la place
Chronologie relative de construction des maisons

Lieu-dit : Montréal-du-Gers.
Commune : Montréal-du-Gers.
Canton : Montréal-du-Gers.
Réf. : IA32100275.

Plan réalisé à partir du plan cadastral de 2010 .
DAO : Anaïs Comet, 2016.



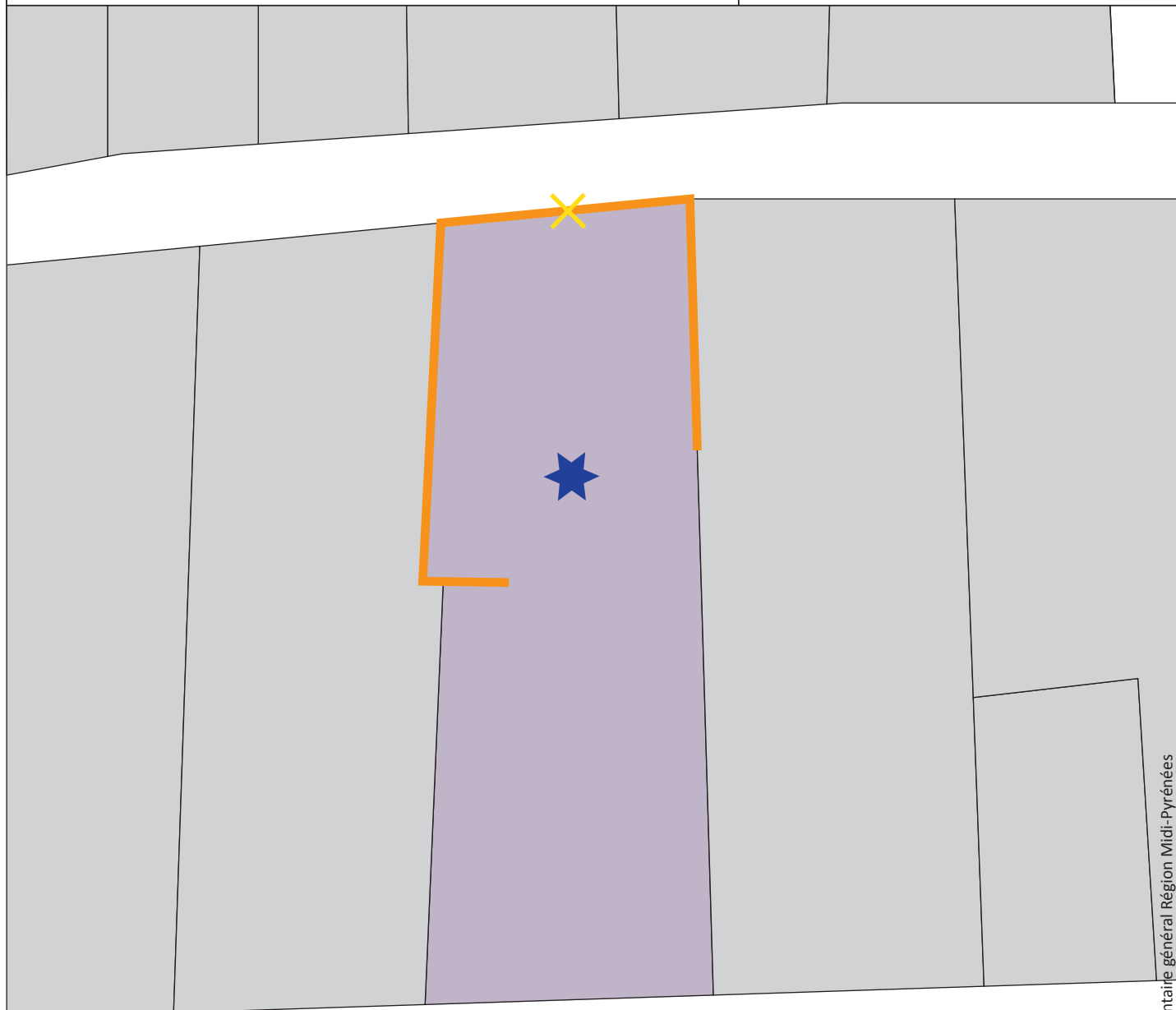
- | | | | |
|---|----------------------|---|----------------------------------|
| — | Limites parcellaires | — | 2e moitié 13e s. |
| ■ | Bâti | — | Fin du 13e s. ou début du 14e s. |
| × | Porte en arc brisé | — | 1e moitié 14e s. |
| | | — | 15e s. |



Extrait du plan cadastral : parcelle BM 210

Lieu-dit : Montréal-du-Gers.
Commune : Montréal-du-Gers.
Canton : Montréal-du-Gers.
Réf. : IA32100285.

Plan réalisé à partir du plan cadastral de 2010 .
DAO : Anaïs Comet, 2014.



Rue Aurensan

(c) Conseil général du Gers ; (c) Inventaire général Région Midi-Pyrénées

— Limites parcellaires

■ Bâti

— Maçonneries médiévales

× Porte en arc brisé

★ Parcelle conservant des vestiges de croisées

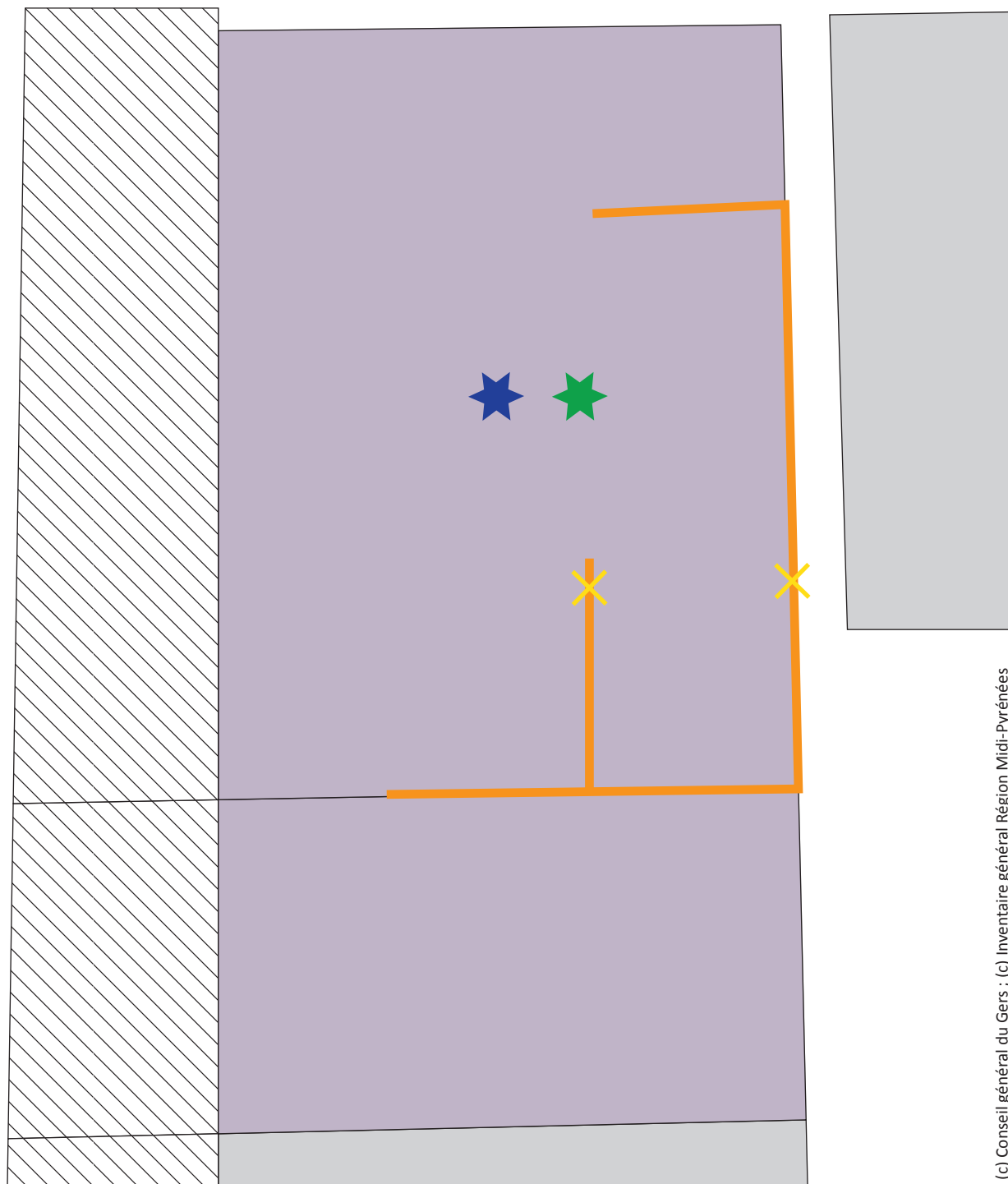


Extrait du plan cadastral : parcelles BM 277-278

Lieu-dit : Montréal-du-Gers.
Commune : Montréal-du-Gers.
Canton : Montréal-du-Gers.
Réf. : IA32100286.

Plan réalisé à partir du plan cadastral de 2010 .
DAO : Anaïs Comet, 2014.

Place de l'Hôtel de ville



(c) Conseil général du Gers ; (c) Inventaire général Région Midi-Pyrénées

— Limites parcellaires

■ Bâti

— Maçonneries médiévales

✕ Porte en arc brisé

★ Parcelle conservant des vestiges de croisées

★ Parcelle conservant des chemins médiévaux

0 5 m

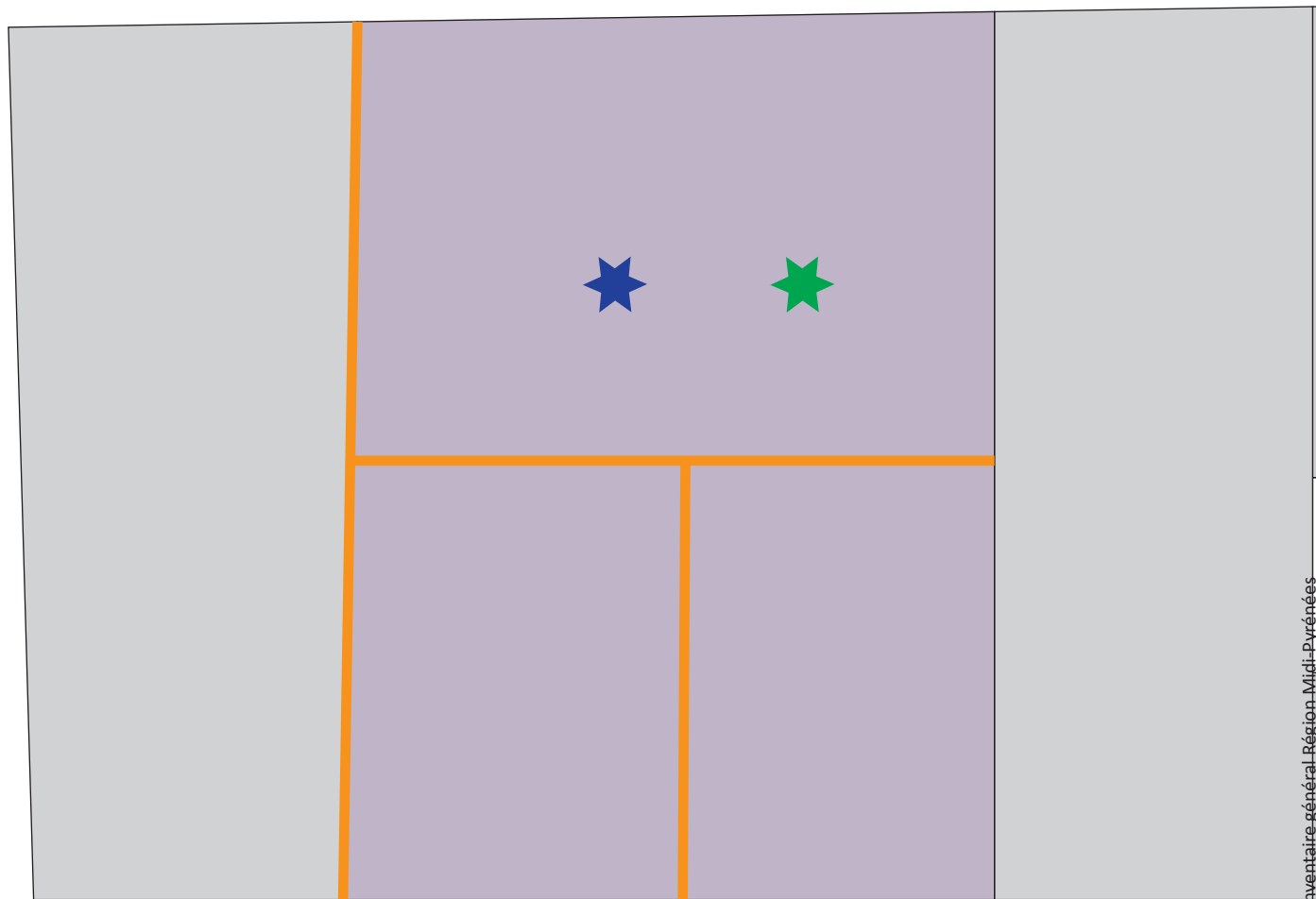


Extrait du plan cadastral : parcelle BM 280

Lieu-dit : Montréal-du-Gers.
Commune : Montréal-du-Gers.
Canton : Montréal-du-Gers.
Réf. : IA32100287.

Plan réalisé à partir du plan cadastral de 2010 .
DAO : Anaïs Comet, 2014.

Rue Aurensan



(c) Conseil général du Gers ; (c) Inventaire général Région Midi-Pyrénées

— Limites parcellaires

■ Bâti

▨ Passages couverts

— Maçonneries médiévales

★ Parcelle conservant des vestiges de croisées

★ Parcelle conservant une/des cheminées fin MA/Renaissance

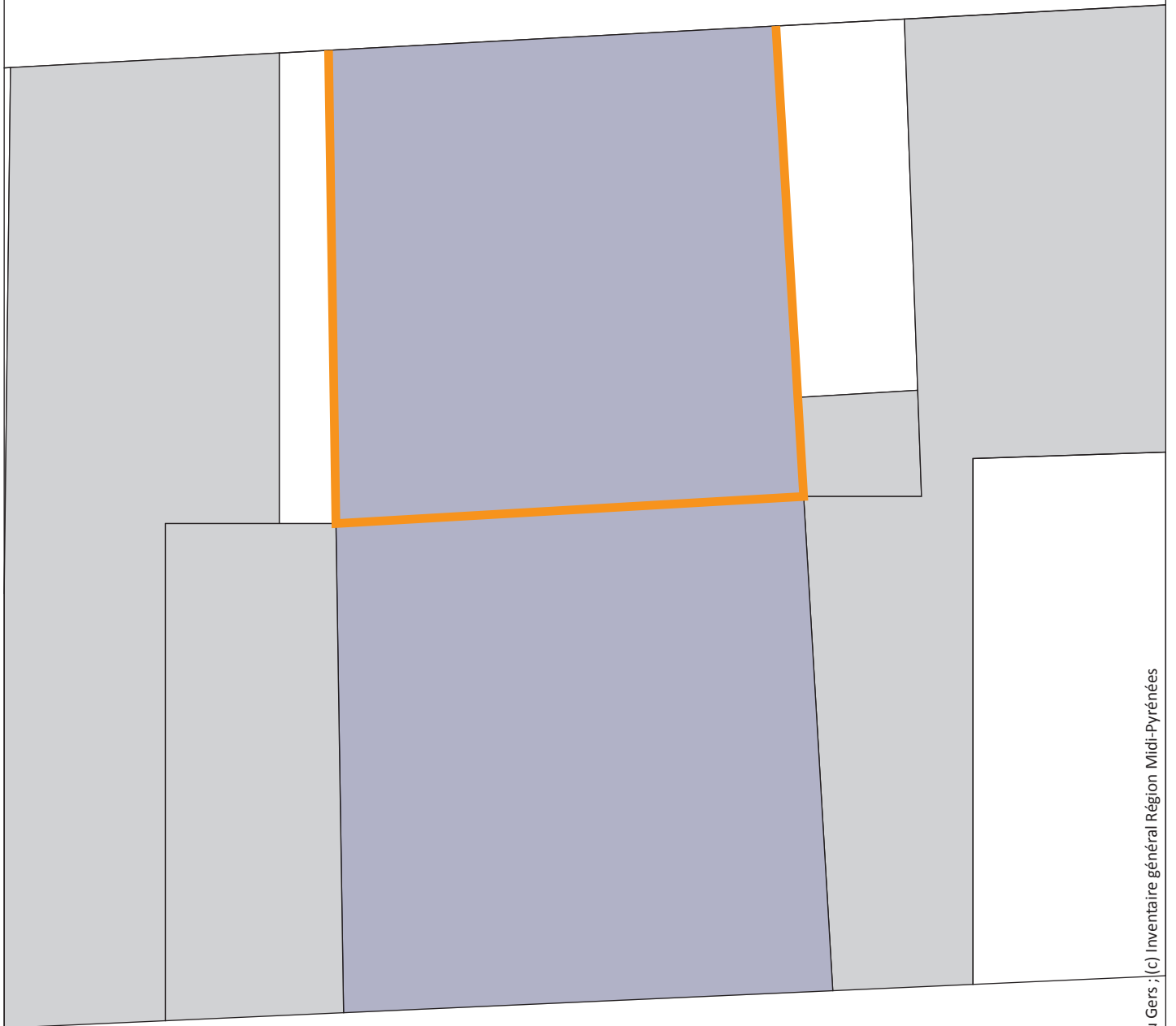
0 5 m



Extrait du plan cadastral : parcelle BM 103

Lieu-dit : Montréal-du-Gers.
Commune : Montréal-du-Gers.
Canton : Montréal-du-Gers.
Réf. : IA32100301.

Plan réalisé à partir du plan cadastral de 2010 .
DAO : Anaïs Comet, 2014.



Rue de la Ténarèze

— Limites parcellaires

— Maçonneries médiévales

■ Bâti



Maisons détruites pour la création du marché à la volaille en 1912

Lieu-dit : Montréal-du-Gers.
Commune : Montréal-du-Gers.
Canton : Montréal-du-Gers.
Réf. : IA32100314.

Plan réalisé à partir des plans cadastraux de 1834 et 2014.
DAO : Anaïs Comet, 2014.



Plan de 1834.

Plan de 2014.



(c) Conseil général du Gers ; (c) Inventaire général Région Midi-Pyrénées



Halle démolie à la fin du 19e siècle

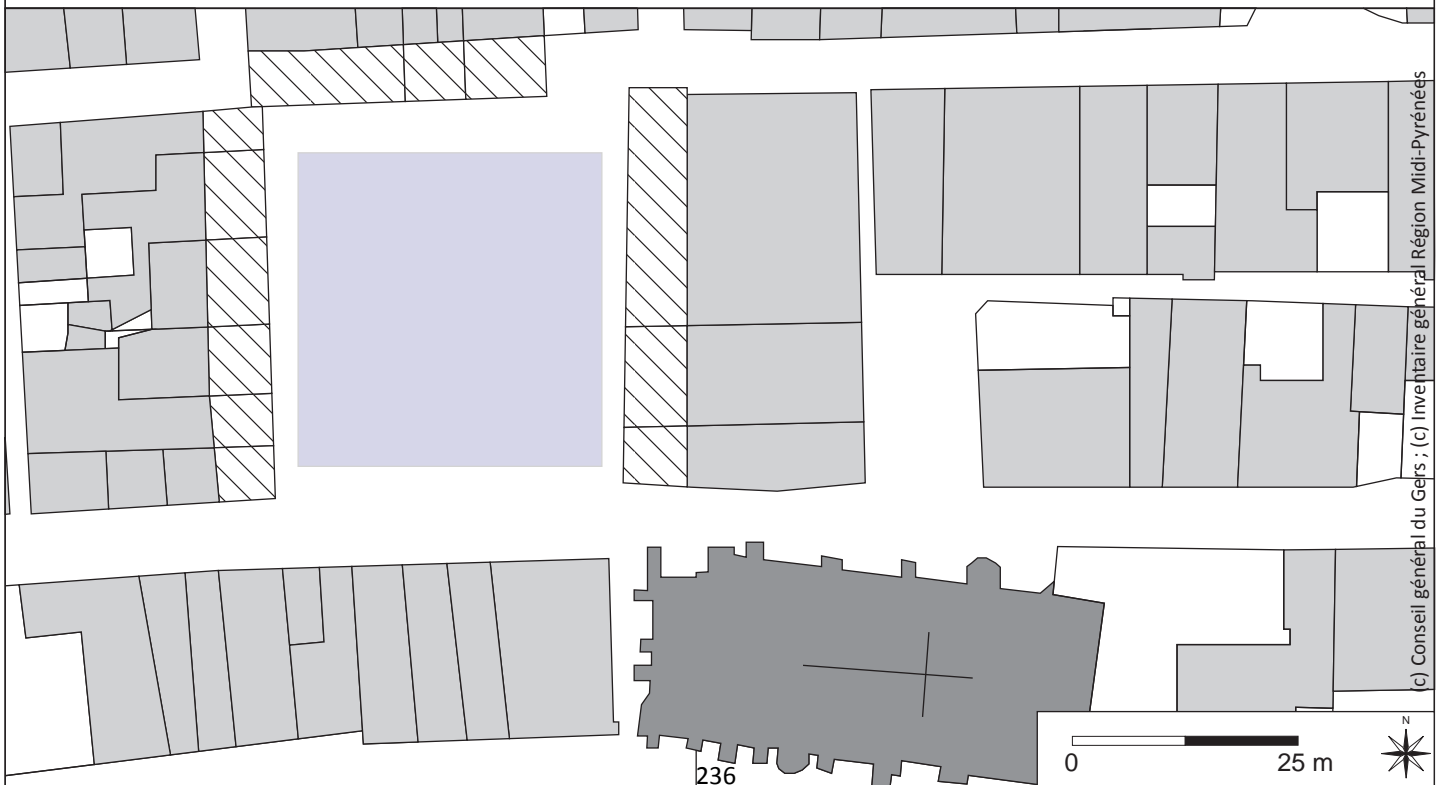
Lieu-dit : Montréal-du-Gers.
Commune : Montréal-du-Gers.
Canton : Montréal-du-Gers.
Réf. : IA32100316.

Plan réalisé à partir des plans cadastraux de 1834 et 2014.
DAO : Anais Comet, 2014.



Plan de 1834.

Plan de 2014.

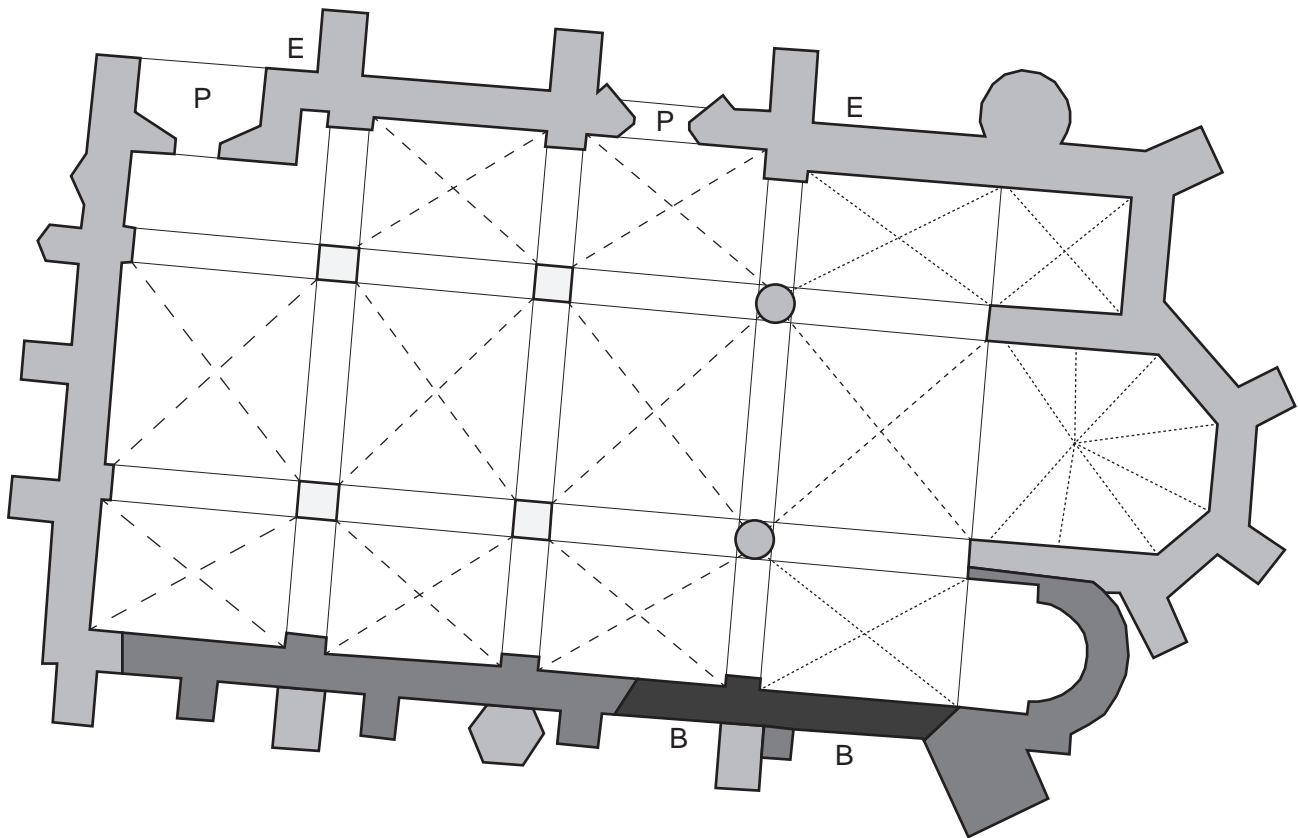


Plan simplifié de l'église paroissiale

Phases de construction et localisation des principaux éléments remarquables

Lieu-dit : Montréal-du-Gers.
 Commune : Montréal-du-Gers.
 Canton : Montréal-du-Gers.
 Réf. : IA32000659.

DAO : Anaïs Comet, 2015.
 Plan réalisé à partir de celui publié par P. Dubourg-
 Novès, Congrès Archéo. de France, 1970, p. 132.



Principales phases de construction :










	Edifice civil - Vers 1250		Voûtes - Début 14e s.	B	Baies de l'édifice civil
	Première église - 2e moitié 13e s.		Voûtes - Fin 15e s.	E	Enfeus
	Eglise agrandie - Début 14e s.		Voûtes - 17e s.	P	Portails
	Piliers - Epoque moderne		Voûtes - 18e s.		



Schéma de la façade nord
Maison parcelles BM297 et 298
Montréal-du-Gers

Lieu-dit : Montréal-du-Gers.
Commune : Montréal-du-Gers.
Canton : Montréal-du-Gers.
Réf. : IA32100289.

Relevé et DAO : Anais Comet, 2015.



Pièces de bois visibles



Abouts de solives



Restitutions



Tête de mur en pierre

0 1 m

Le village de Mouchan en 1826


Lieu-dit : Mouchan.
Commune : Mouchan.
Canton : Condom.
Réf. : IA32100159.


Plan réalisé à partir du plan cadastral de 1826.
DAO : Anais Comet, 2017.



 Bâti

 Eglise

 Hydrographie

 Passages couverts

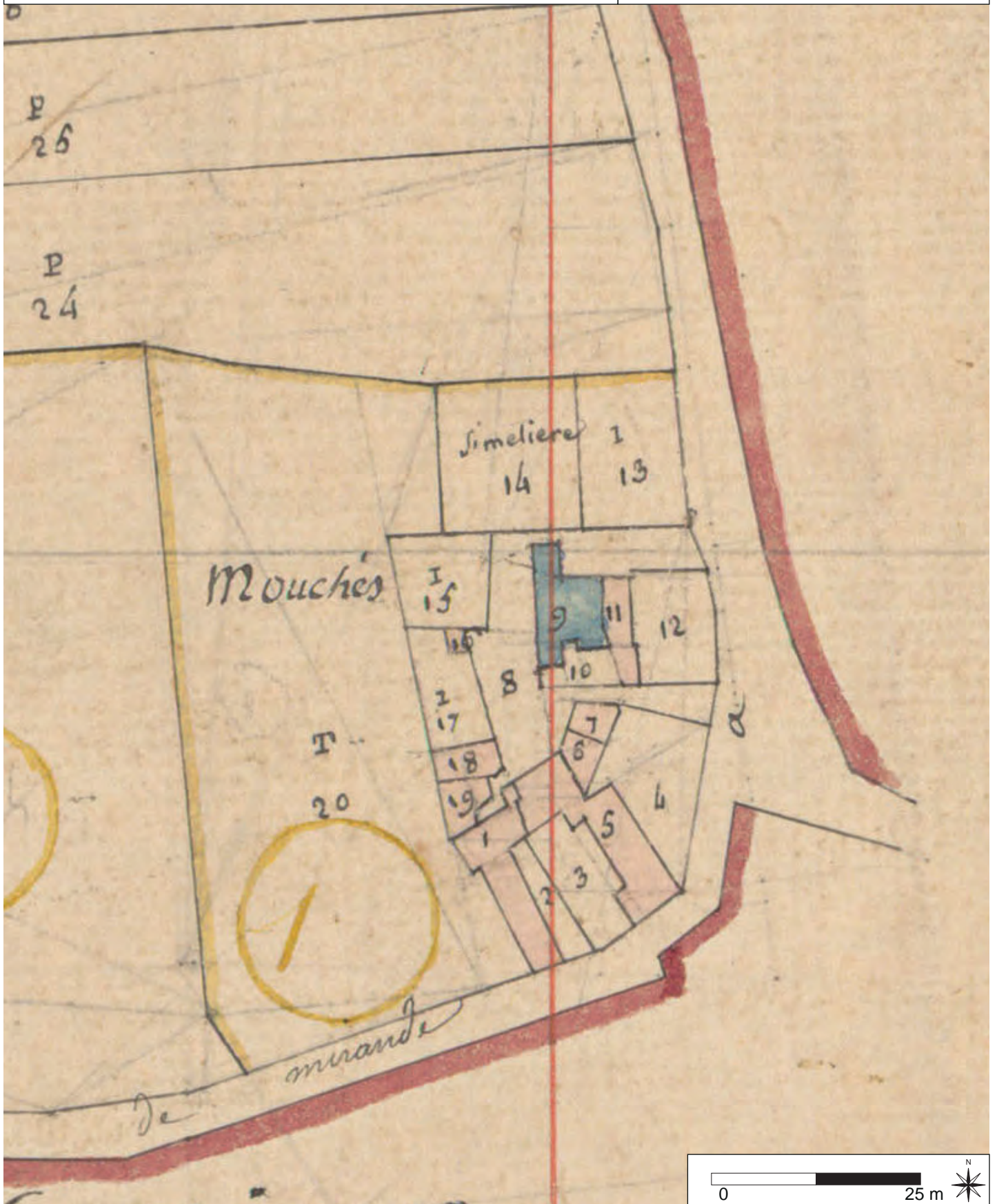
 Cimetière



Le village de Mouchès au début du 19e siècle

Lieu-dit : Mouchès.
Commune : Mouchès.
Canton : Montesquiou.
Réf. : IA32100537.

Fond de plan : AD Gers, 3 P Mouchès 2, plan cadastral, début du 19^e siècle.
DAO : Michaël Gourvennec, 2017.



Le village de Nougaroulet

Lieu-dit : Nougaroulet
Commune : Nougaroulet
Canton : Auch nord-est
Réf. : IA32100108

Plan réalisé à partir du plan cadastral de 1817.
DAO : Anaïs Comet, 2015.



(c) Conseil général du Gers ; (c) Inventaire général Région Midi-Pyrénées

- | | | | | | |
|---|----------------------|-------|---------------------------------|---|------------------------------------|
| — | Limites parcellaires | — | Etage en pan-de-bois | ⏏ | Principales ruptures de pente |
| ■ | Bâti | ● | Tête de mur maçonnée | — | Fortifications - éléments visibles |
| ■ | Eglise | - - - | Fortifications - tracé restitué | | |
| ■ | Château | | | | |

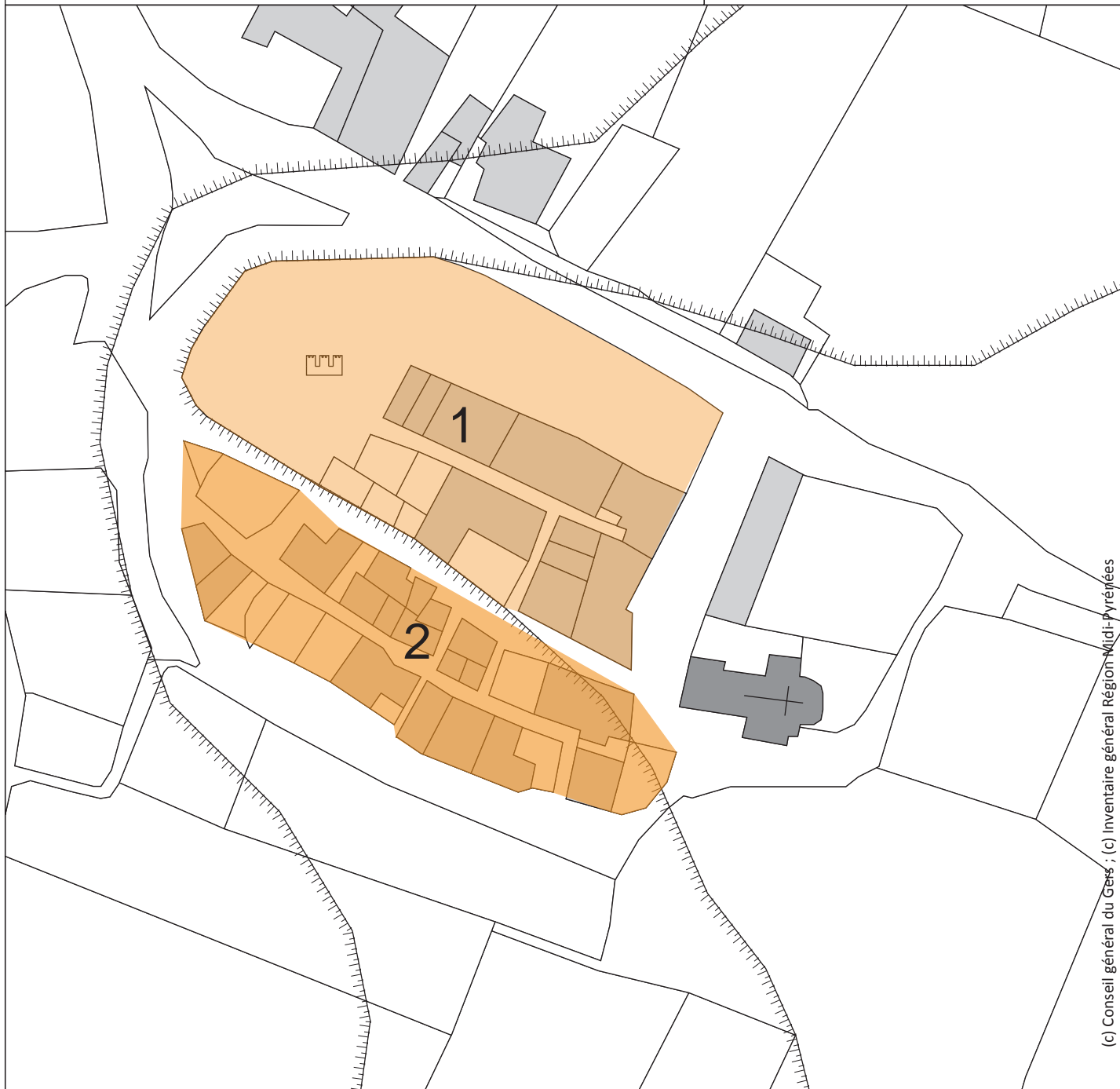


Le village de Nougaroulet








Dynamiques morphologiques

Lieu-dit : Nougaroulet
Commune : Nougaroulet
Canton : Auch nord-est
Réf. : IA32100108

Plan réalisé à partir du plan cadastral de 1817.
DAO : Anaïs Comet, 2015.



(c) Conseil général du Gers ; (c) Inventaire général Région Midi-Pyrénées

- | | |
|--|--|
|  Limites parcellaires |  Principales ruptures de pente |
|  Bâti |  1ère phase : village castral - 13e s. |
|  Eglise |  2ème phase : faubourg - fin du Moyen Âge |
|  Château | |






Le village d'Ordan-Larroque en 1825

Lieu-dit : Ordan.
Commune : Ordan-Larroque.
Canton : Jegun.
Réf. : IA32100602.

Plan réalisé à partir du plan cadastral de 1825.
DAO : Anaïs Comet, 2017.



 Bâti
 Eglise

 Hydrographie

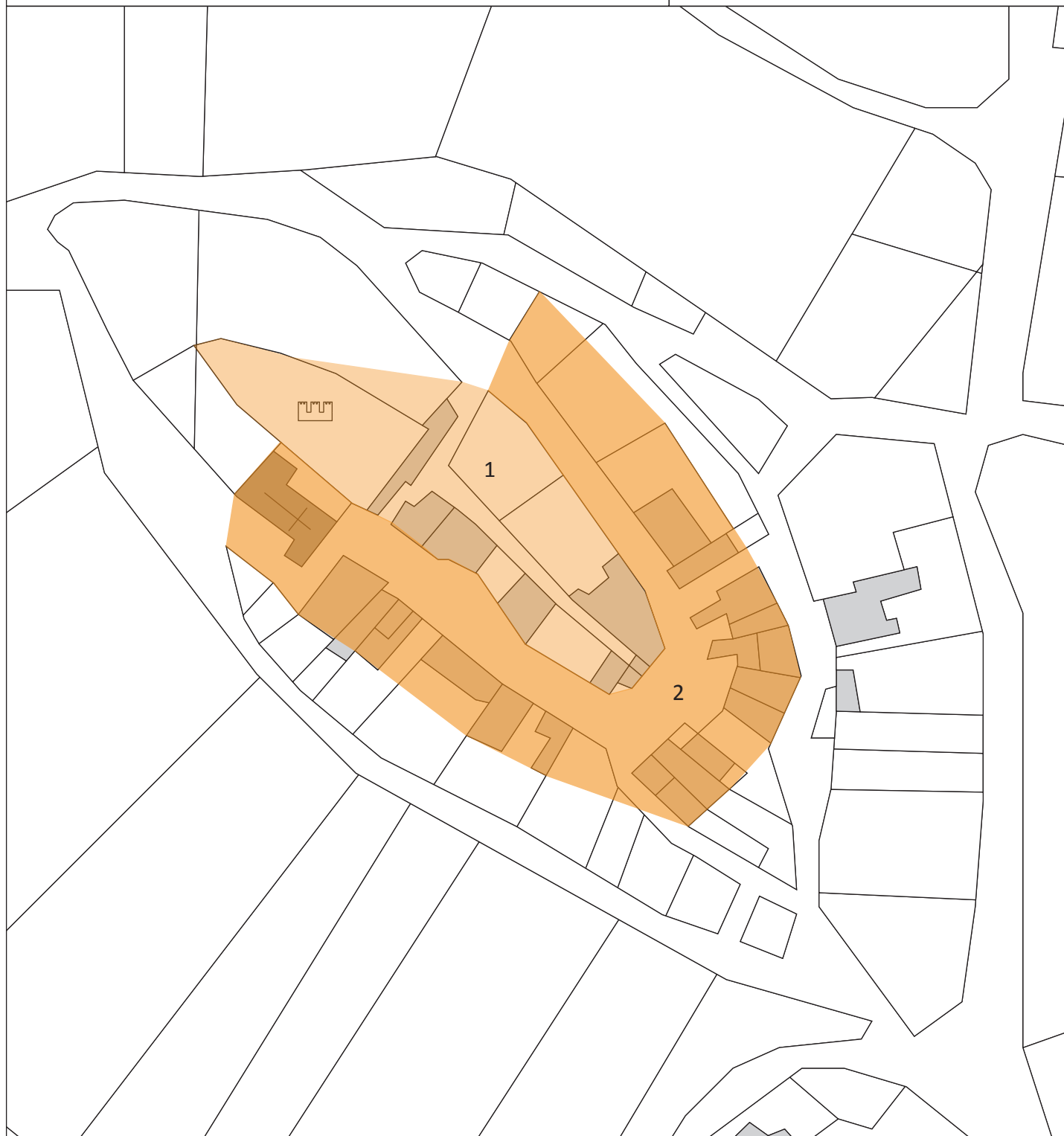


Le village d'Ordan-Larroque

Dynamiques morphologiques

Lieu-dit : Ordan.
Commune : Ordan-Larroque.
Canton : Jegun.
Réf. : IA32100602.

Plan réalisé à partir du plan cadastral de 1825.
DAO : Anais Comet, 2017.



Bâti



Eglise



Château



1ère phase : castelnau (12e s.)



2ème phase : extension (13e s.)

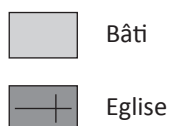
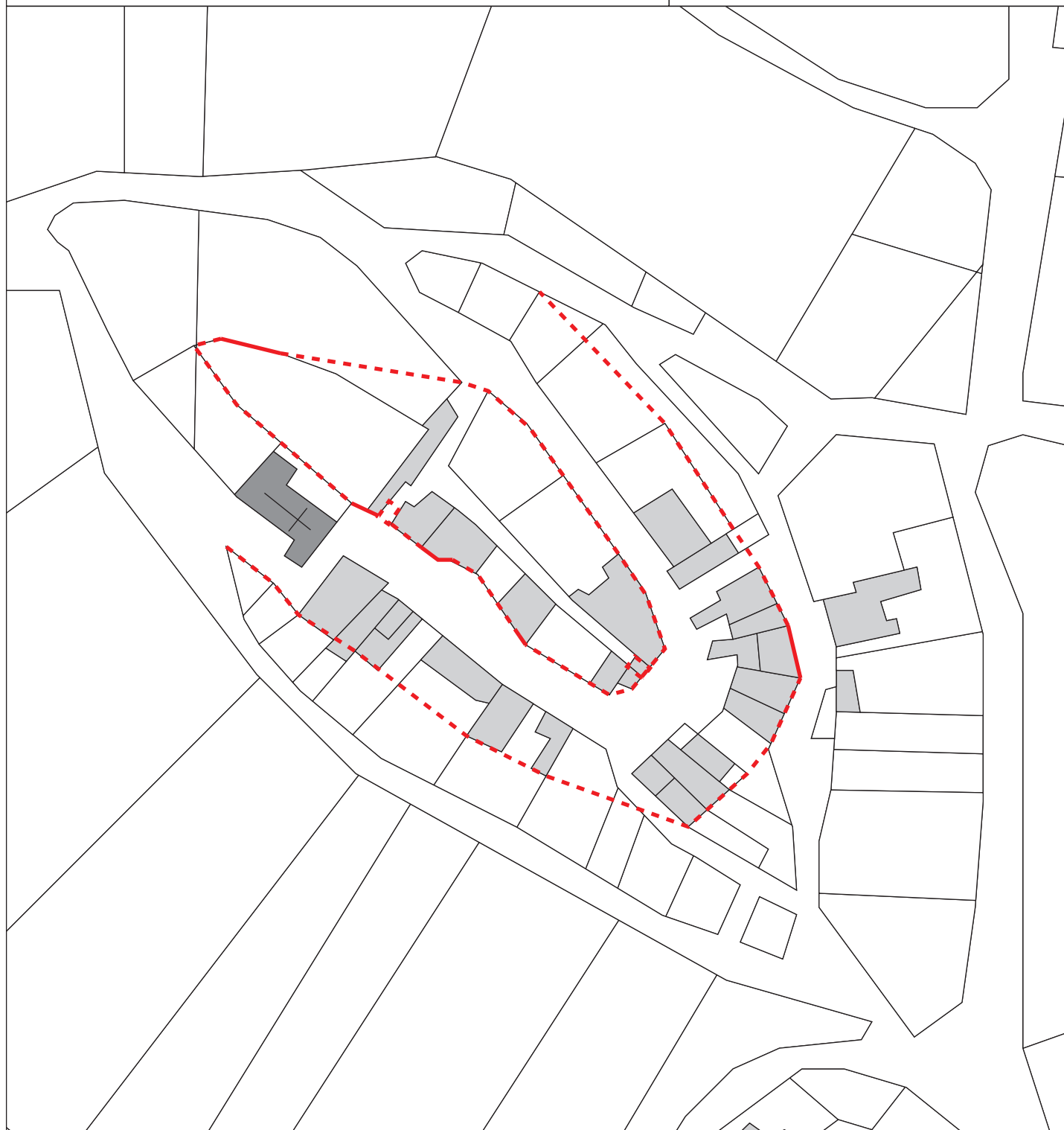


Le village d'Ordan-Larroque

Fortifications

Lieu-dit : Ordan.
Commune : Ordan-Larroque.
Canton : Jegun.
Réf. : IA32100602.

Plan réalisé à partir du plan cadastral de 1825.
DAO : Anais Comet, 2017.



- Fortifications - éléments visibles
- - - Fortifications - tracé restitué
- ⋯ Tour-porte - tracé restitué



Le village d'Ornézan au début du 19e siècle

Lieu-dit : Ornézan.
Commune : Ornézan.
Canton : Auch sud-est.
Réf. : IA32100120.

Fond de plan : AD Gers, 3 P Ornézan 2, plan cadastral, début du 19^e siècle.
DAO : Michaël Gourvennec, 2017.



Le village de Panjas au début du 19e siècle

Lieu-dit : Panjas
Commune : Panjas
Canton : Cazaubon
Réf. : IA32100366

Plan réalisé à partir du plan cadastral du début du 19e s.
DAO : Anaïs Comet, 2015.



(c) Conseil général du Gers ; (c) Inventaire général Région Midi-Pyrénées

— Limites parcellaires

 Eglise

 Château

 Bâti

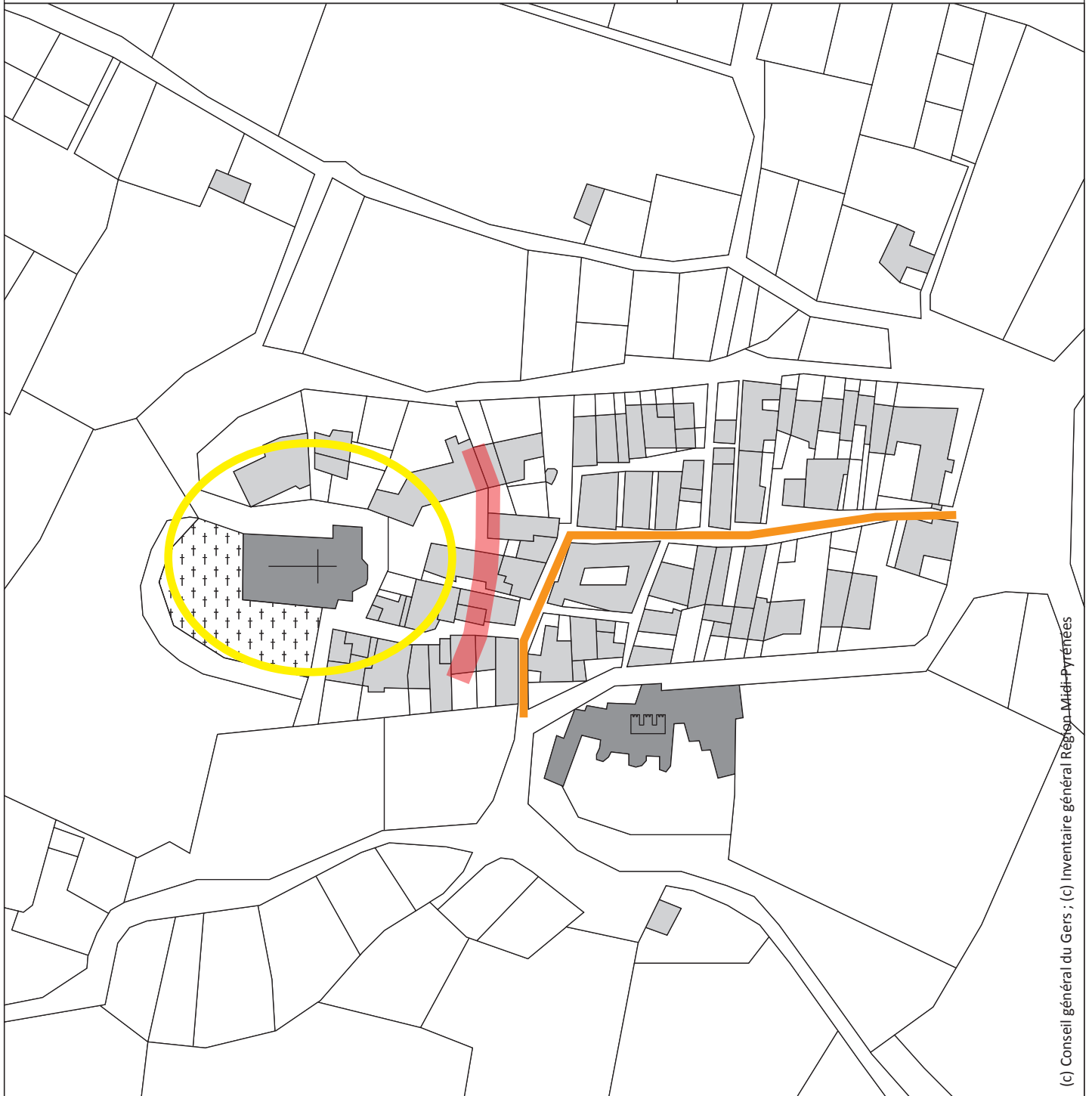
 Cimetière



Le village de Panjas Analyse morphologique

Lieu-dit : Panjas
Commune : Panjas
Canton : Cazaubon
Réf. : IA32100366

Plan réalisé à partir du plan cadastral du début du 19e s.
DAO : Anaïs Comet, 2015.



(c) Conseil général du Gers ; (c) Inventaire général Région Midi-Pyrénées

- | | | |
|----------------------|-------------------------------------|-----------|
| Limites parcellaires | Tracé circulaire autour de l'église | Eglise |
| Bâti | Tracé rectiligne du village castral | Cimetière |
| Château | Zone de contact | |

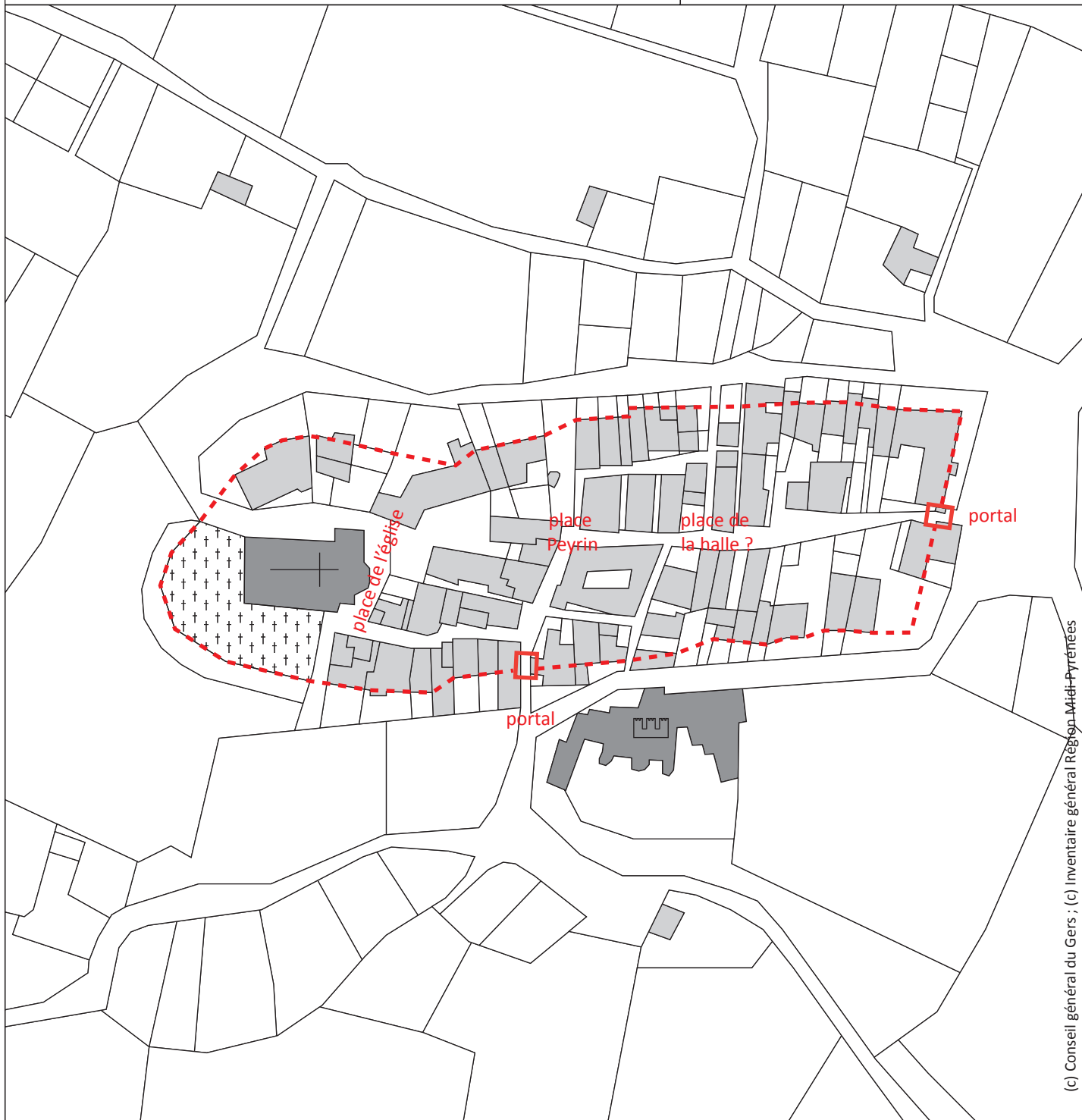
0 50 m










Le village de Panjas
 Restitution d'après les terriers du 17e siècle
 étudiés par l'abbé Loubès

Lieu-dit : Panjas
 Commune : Panjas
 Canton : Cazaubon
 Réf. : IA32100366

Plan réalisé à partir du plan cadastral du début du 19e s.
 DAO : Anaïs Comet, 2015.



(c) Conseil général du Gers ; (c) Inventaire général Région Midi-Pyrénées

 Limites parcellaires	 Eglise	 Fortifications - tracé restitué
 Bâti	 Cimetière	 Tour-porte
 Château		



Le village de Pauilhac en 1810

Lieu-dit : Pauilhac.
Commune : Pauilhac.
Canton : Fleurance.
Réf. : IA32100180

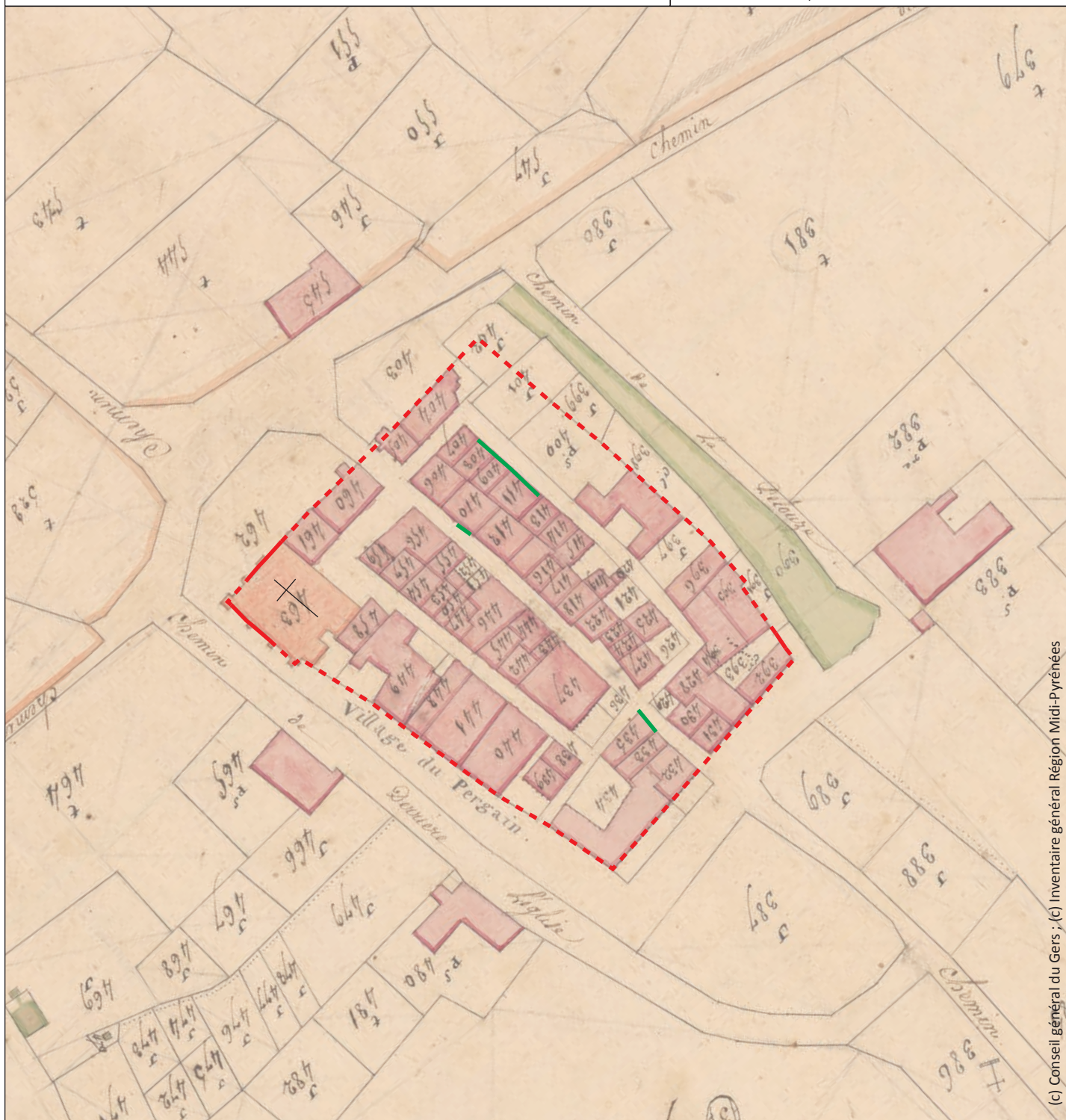
Fond de plan : AD Gers, 3 P Pauilhac 12, plan cadastral, 1810.
DAO : Michaël Gourvennec, 2017.



Le village de Pergain-Taillac
Inventaire du patrimoine, 2012

Lieu-dit : Pergain-Taillac.
Commune : Pergain-Taillac.
Canton : Lectoure.
Réf. : IA32100224.

Fond de plan : AD Gers, 3 P Pergain-Taillac/12, plan, 1824.
DAO : Anaïs Comet, 2015.



(c) Conseil général du Gers ; (c) Inventaire général Région Midi-Pyrénées

- Fortifications - éléments visibles
- Elévation en pan-de-bois
- - - Fortifications - tracé restitué
- + Eglise



Le village de Pessan en 1810

Lieu-dit : Pessan.
Commune : Pessan.
Canton : Auch sud-est.
Réf. : IA32100240.

Plan réalisé à partir du plan cadastral de 1810.
DAO : Anaïs Comet, 2014.



(c) Conseil général du Gers ; (c) Inventaire général Région Midi-Pyrénées



Bâti



Limites parcellaires



Eglise



Hydrographie










Les village de Pessan Fortifications

Lieu-dit : Pessan.
Commune : Pessan.
Canton : Auch sud-est.
Réf. : IA32100241.

Plan réalisé à partir du plan cadastral de 1810.
DAO : Anaïs Comet, 2014.



(c) Conseil général du Gers ; (c) Inventaire général Région Midi-Pyrénées

- | | | |
|--|--|--|
|  Limites parcellaires |  Enceinte - éléments visibles |  Fossé - tracé restitué |
|  Bâti |  Enceinte - tracé restitué |  Tour-porte |
|  Eglise | | |

0 25 m



Le village de Pessan Maisons

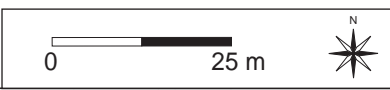
Lieu-dit : Pessan.
Commune : Pessan.
Canton : Auch sud-est.
Réf. : IA32100242.

Plan réalisé à partir du plan cadastral de 2010.
DAO : Anaïs Comet, 2014.



(c) Conseil général du Gers ; (c) Inventaire général Région Midi-Pyrénées

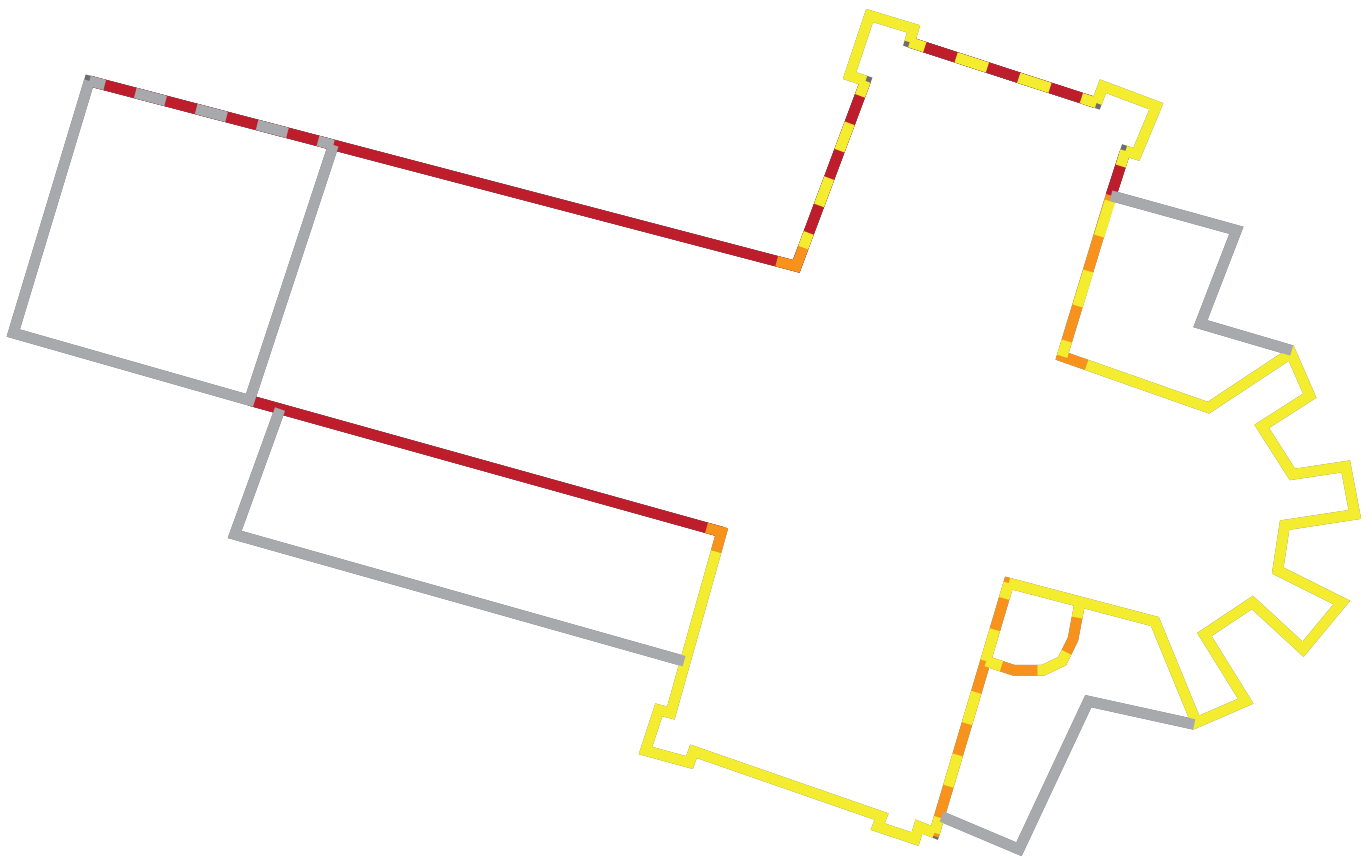
- | | | |
|----------------------|--|--------------------------|
| Bâti | Maison conservant des vestiges médiévaux | Porte à arc brisé |
| Eglise | Elévation en pan-de-bois | AD 79 Numéro de parcelle |
| Limites parcellaires | Maçonnerie médiévale | |



L'église Saint-Michel de Pessan
Phasage schématique des périodes de construction

Lieu-dit : Pessan.
Commune : Pessan.
Canton : Auch sud-est.
Réf. : IA32000675.

Plan réalisé à partir du plan cadastral de 2010.
DAO : Anaïs Comet, 2016.



— limite 11e siècle 12e siècle
— limite 12e siècle 13e siècle

— 2e moitié 13e siècle
— fin 19e siècle

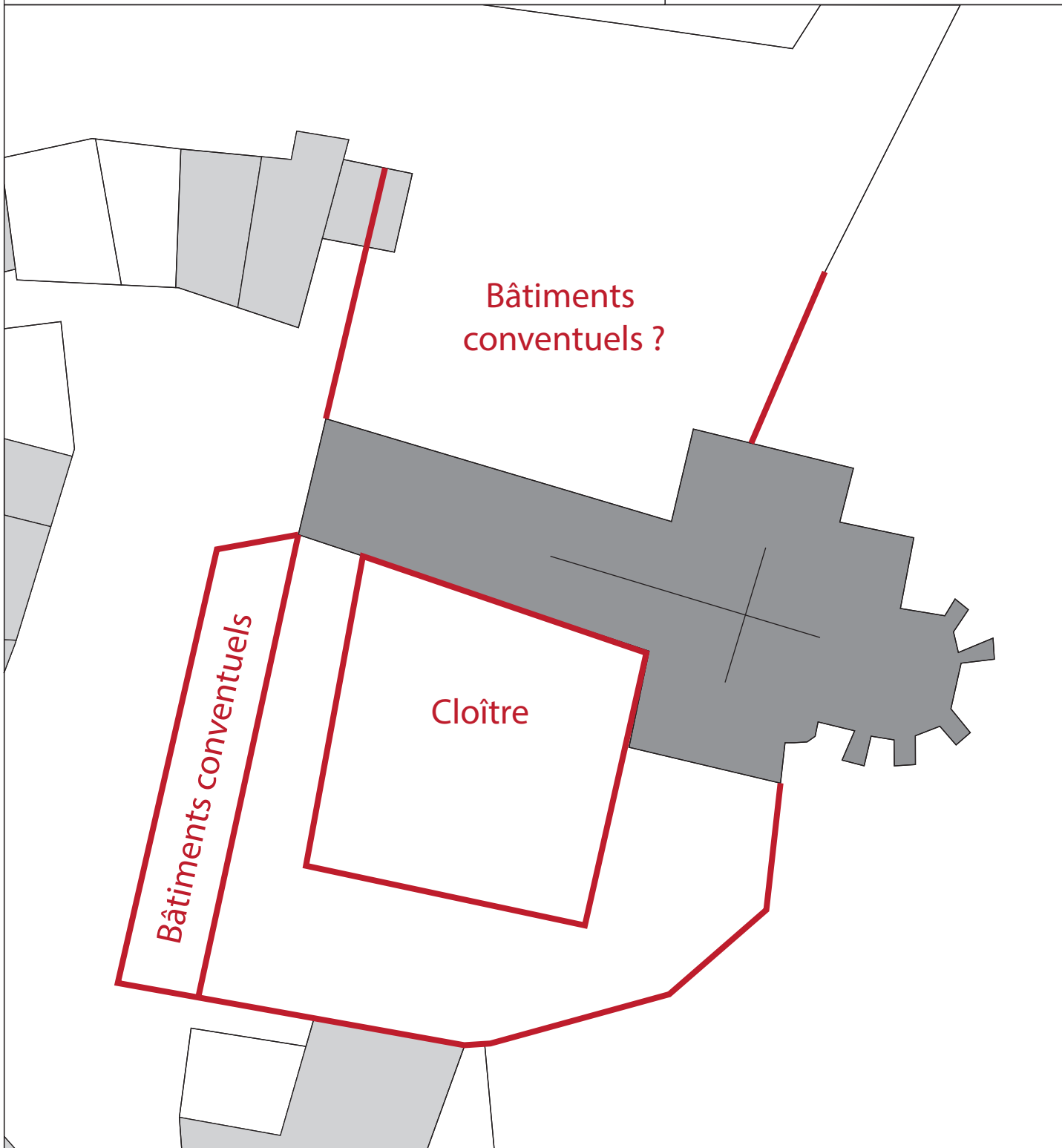
0 10 m



Localisation probable du monastère Saint-Michel

Lieu-dit : Pessan.
Commune : Pessan.
Canton : Auch sud-est.
Réf. : IA32000675.

Plan réalisé à partir du plan cadastral de 1810.
DAO : Anaïs Comet, 2016.



Bâti



Limites parcellaires



Eglise

0 10 m



Le village de Peyrusse-Grande au début du 19^e siècle

Lieu-dit : Peyrusse-Grande.
Commune : Peyrusse-Grande.
Canton : Montesquiou.
Réf. : IA32100539.

Plan réalisé à partir du plan cadastral du début
du 19^e siècle.
DAO : Michaël Gourvennec, 2017.



 Bâti

 Eglise

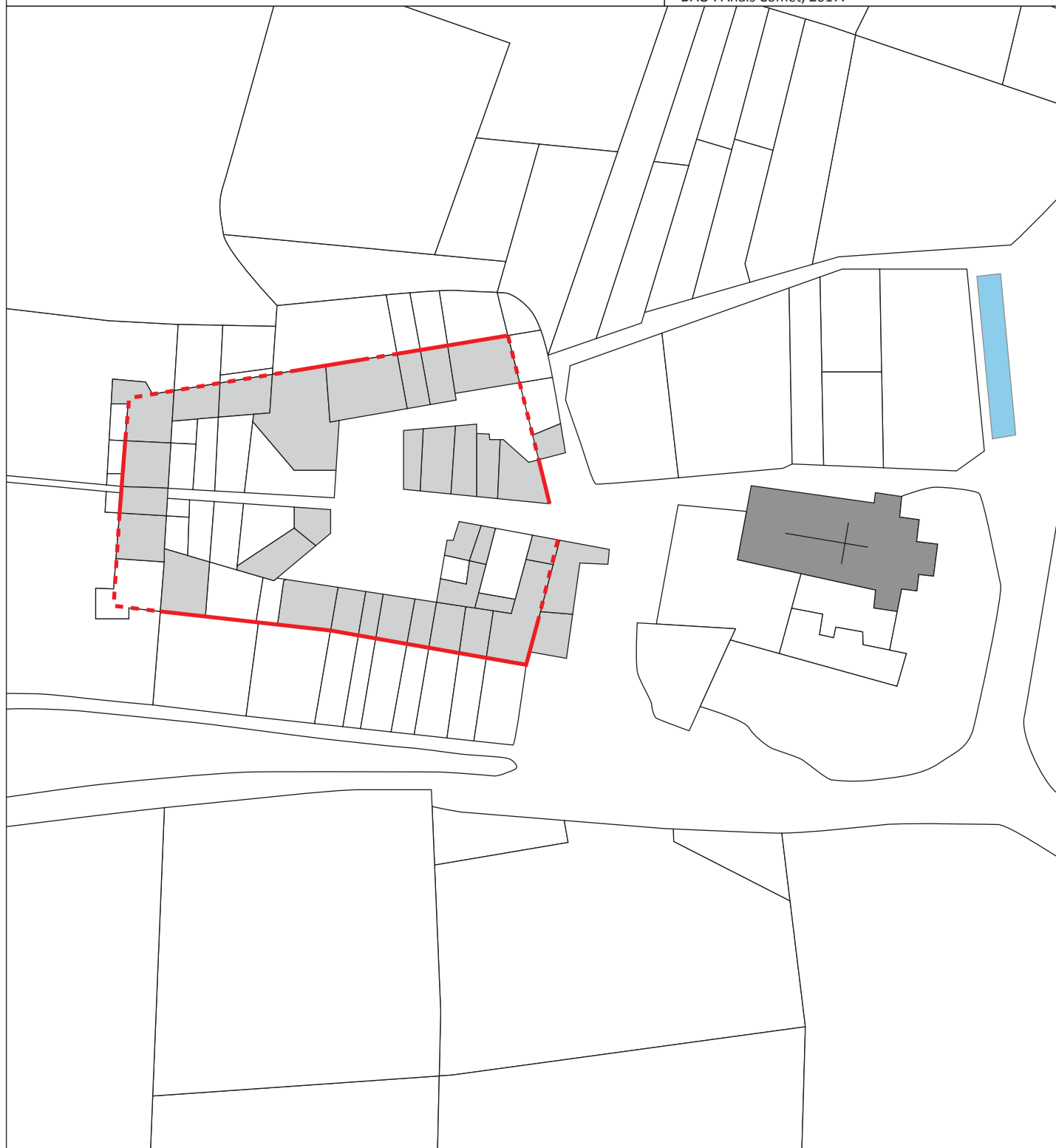
 Hydrographie



Le village de Peyrusse-Grande Fortifications

Lieu-dit : Peyrusse-Grande.
Commune : Peyrusse-Grande.
Canton : Montesquiou.
Réf. : IA32100540.

Plan réalisé à partir du plan cadastral du début
du 19^e siècle.
DAO : Anais Comet, 2017.



Bâti

Fortifications - éléments visibles



Hydrographie



Eglise

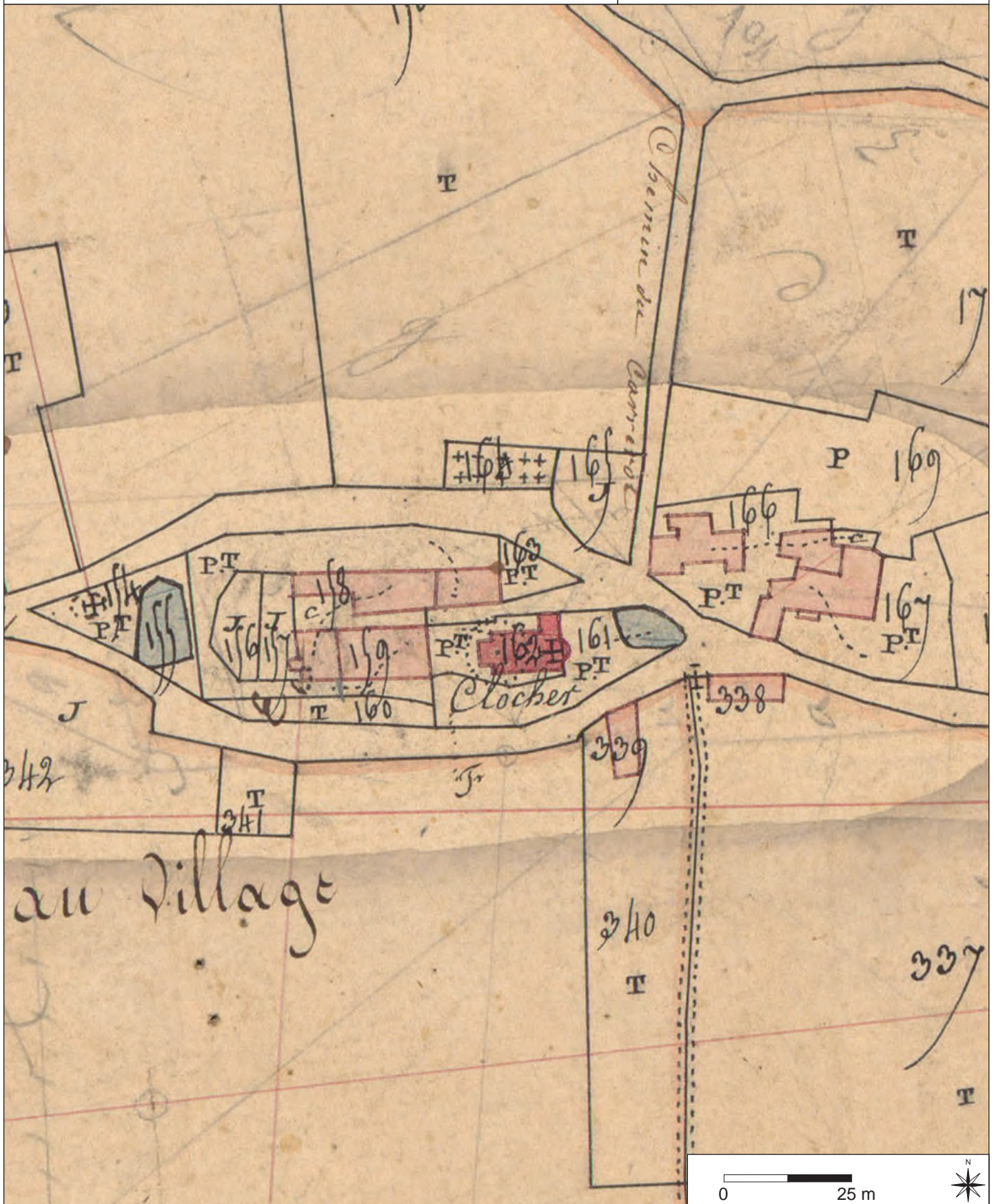
Fortifications - tracé restitué



Le village de Peyrusse-Massas en 1827

Lieu-dit : Peyrusse-Massas.
Commune : Peyrusse-Massas.
Canton : Jegun.
Réf. : IA32100216.

Fond de plan : AD Gers, 3P Peyrusse-Massas/3, plan cadastral de 1827.
DAO : Michaël Gourvennec, 2017.



La bastide de Plaisance en 1826

Lieu-dit : Plaisance
Commune : Plaisance
Canton : Plaisance
Réf. : IA32100668.

Plan réalisé à partir du plan cadastral de 1826.
DAO : Anaïs Comet, 2017.



— Limites parcellaires

■ Bâti

⊕ Eglise

■ Hydrographie

▨ Couverts

⊕ ⊕ ⊕ ⊕ Cimetière

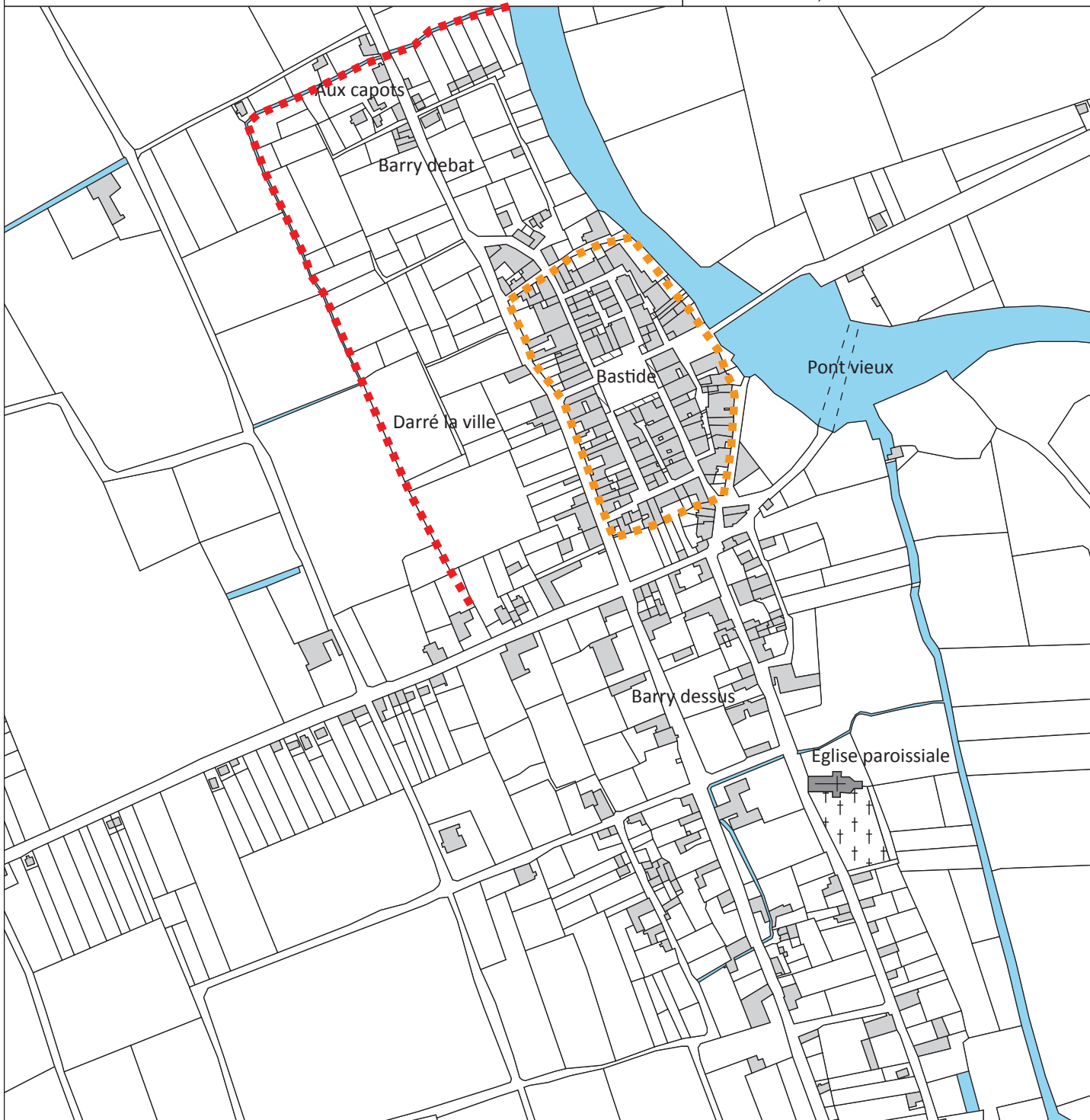
0 100 m



La bastide de Plaisance vers le milieu du XVe siècle

Lieu-dit : Plaisance
 Commune : Plaisance
 Canton : Plaisance
 Réf. : IA32100668.

Plan réalisé à partir du plan cadastral de 1826, du livre terrier de 1460 (AD Gers, A7) et de la restitution proposée par LAGORS, Alain, « Les étapes de l'évolution de Plaisance au Moyen Âge », *BSAG*, 1985, p. 34-45
 DAO : Anais Comet, 2017.

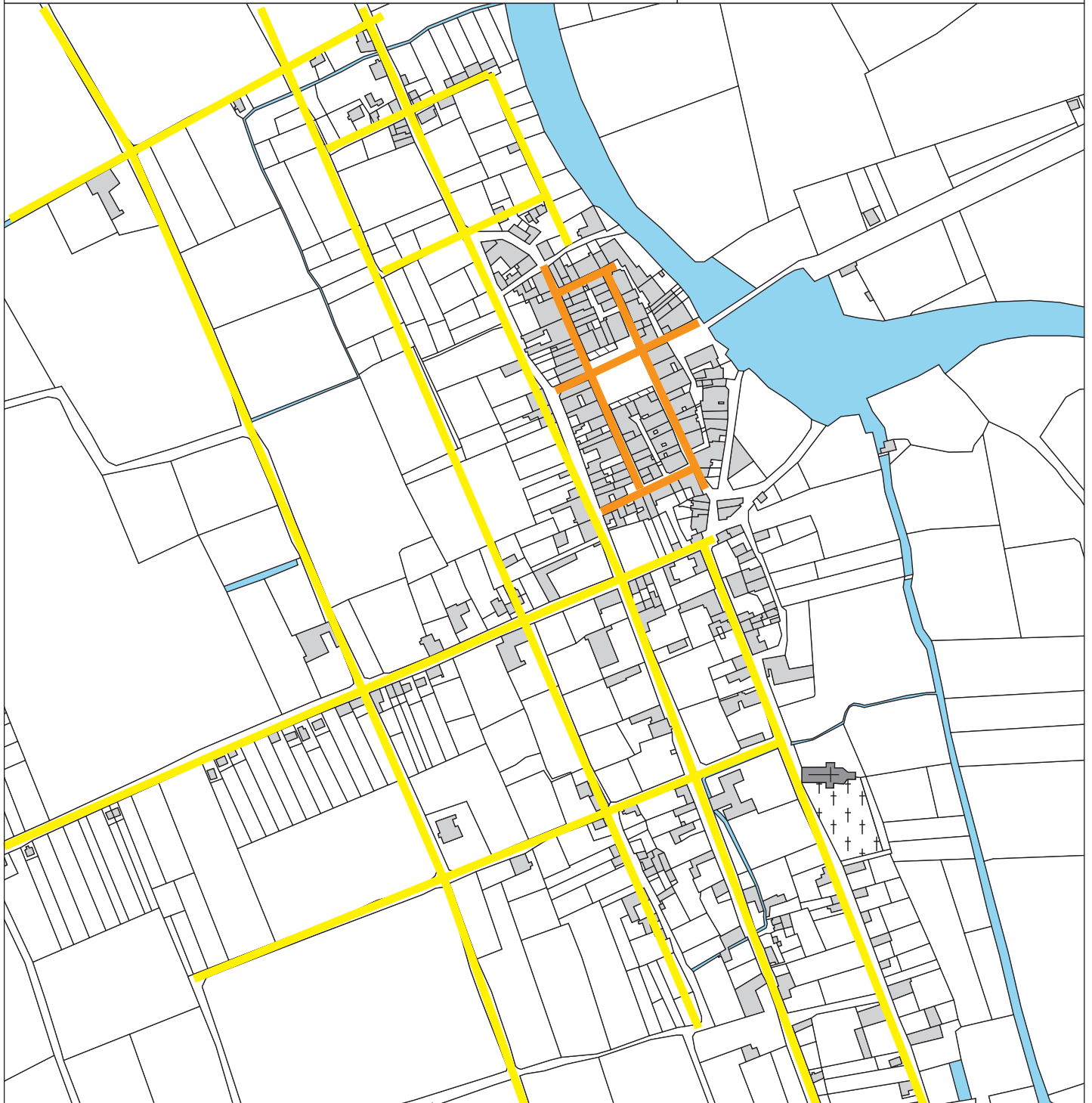


La bastide de Plaisance

Analyse morphologique

Lieu-dit : Plaisance
Commune : Plaisance
Canton : Plaisance
Réf. : IA32100668.

Plan réalisé à partir du plan cadastral de 1826.
DAO : Anaïs Comet, 2017.



— Limites parcellaires

■ Bâti

— Tracé initial : bastide (1322)

■ Hydrographie

▨ Couverts

— Adaptation 1 : rétraction (v. 1355-1392)

⊕ Eglise

†††† Cimetière

0 100 m



La bastide de Plaisance

Dynamiques morphologiques

Lieu-dit : Plaisance
Commune : Plaisance
Canton : Plaisance
Réf. : IA32100668.

Plan réalisé à partir du plan cadastral de 1826.
DAO : Anais Comet, 2017.



— Limites parcelaires

■ Bâti

■ 1ère phase : bastide (1322)

■ Hydrographie

▨ Couverts

▨ 2ème phase : rétraction (v. 1355-1392)

⊕ Eglise

⊕ Cimetière

0 100 m








Le village de Plieux en 1837

Lieu-dit : Plieux
Commune : Plieux
Canton : Miradoux
Réf. : IA32100078

Fond de plan : AD Gers, 3 P Plieux/8, plan cadastral, 1837.
DAO : Anaïs Comet, 2012.



(c) Conseil général du Gers ; (c) Inventaire général de la Région Midi-Pyrénées

- | | | | |
|---|----------------------|---|-----------|
| — | Limites parcellaires |  | Château |
|  | Bâti |  | Eglise |
|  | Hydrographie |  | Cimetière |



Le village de Plieux Fortifications

Lieu-dit : Plieux
Commune : Plieux
Canton : Miradoux
Réf. : IA00038576

Fond de plan : Plan cadastral de 2010.
DAO : Anaïs Comet, 2012.



(c) Conseil général du Gers ; (c) Inventaire général Région Midi-Pyrénées

— Limites parcellaires

■ Bâti

■ Château

□ Portes

— Enceinte
- éléments visibles

- - - Enceinte
- tracé restitué

■ Hydrographie

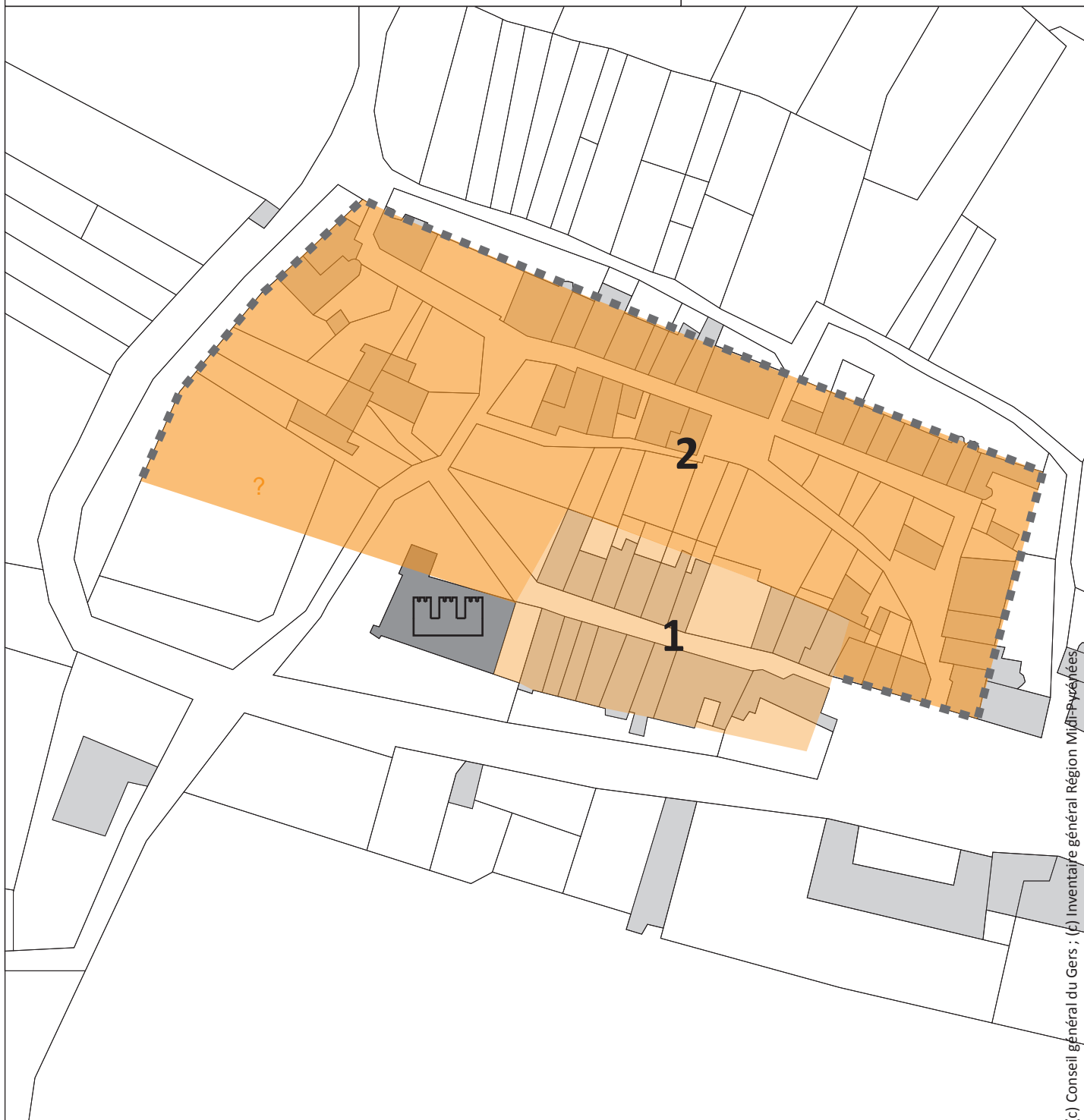


Le village de Plieux

Dynamiques morphologiques

Lieu-dit : Plieux
 Commune : Plieux
 Canton : Miradoux
 Réf. : IA32100078

Fond de plan : AD Gers, 3 P Plieux/8, plan cadastral, 1837.
 DAO : Anaïs Comet, 2012.



(c) Conseil général du Gers ; (c) Inventaire général Région Midi-Pyrénées

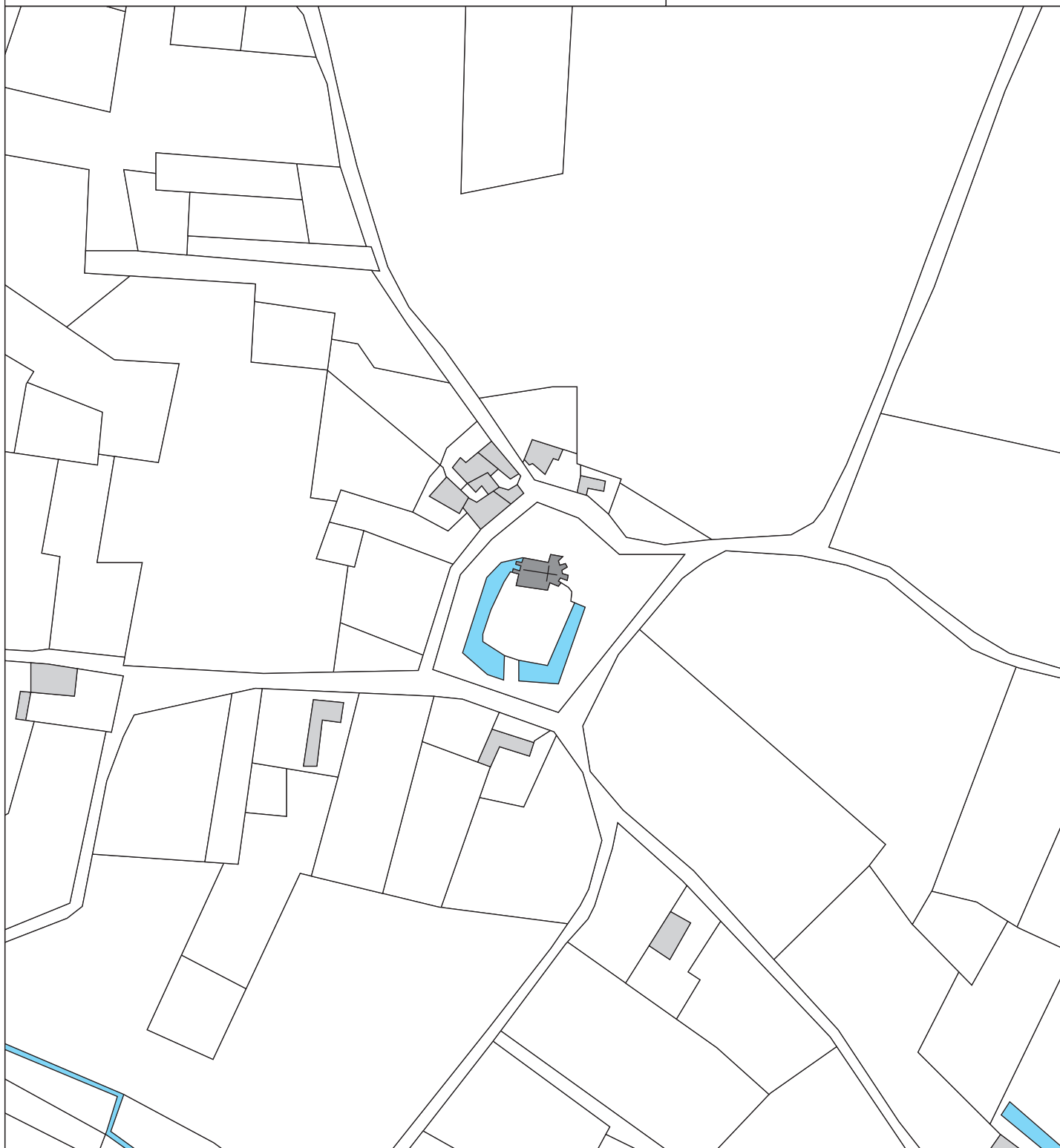
- Limites parcellaires
- Bâti
- Château
- 1ère phase : castelnau, 12-13e s.
- 2ème phase : faubourg, 13-14e s.
- 3ème phase : fortification du faubourg, 14-15e s.



Le village de Ponsampère en 1824

Lieu-dit : Ponsampère.
Commune : Ponsampère.
Canton : Mirande.
Réf. : IA32100515.

Plan réalisé à partir du plan cadastral de 1824.
DAO : Anaïs Comet, 2017.



— Limites parcellaires

⊕ Eglise

■ Hydrographie

■ Bâti

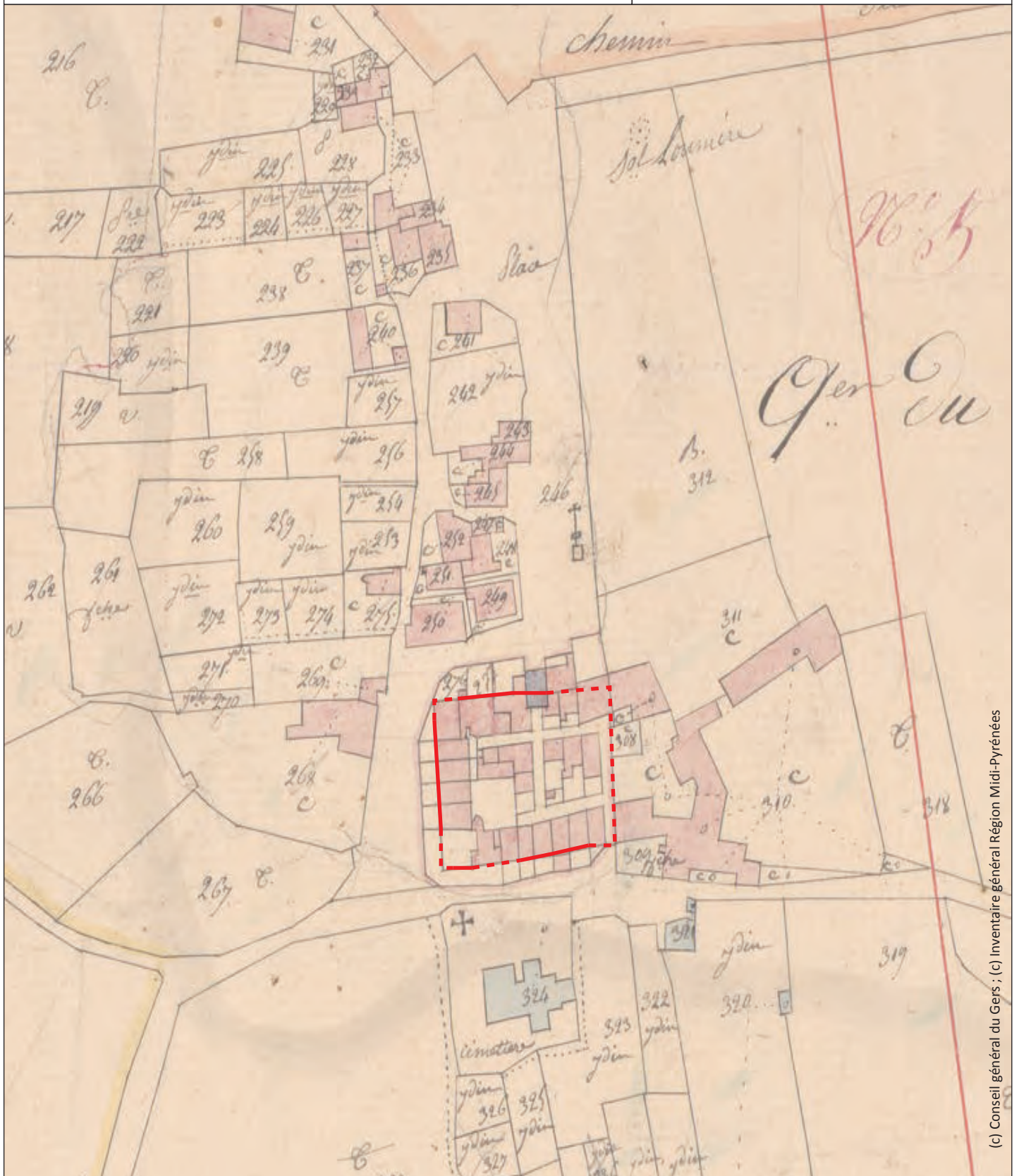
0 50 m



Le village de Pouy-Roquelaure
Inventaire du patrimoine, 2012

Lieu-dit : Pouy-Roquelaure.
Commune : Pouy-Roquelaure.
Canton : Lectoure.
Réf. : IA00038908.

Fond de plan : AD Gers, 3 P Pouy-Roquelaure/7, plan, 19e s.
DAO : Anaïs Comet, 2015.



(c) Conseil général du Gers ; (c) Inventaire général Région Midi-Pyrénées

— Fortifications - éléments visibles

- - - Fortifications - tracé restitué

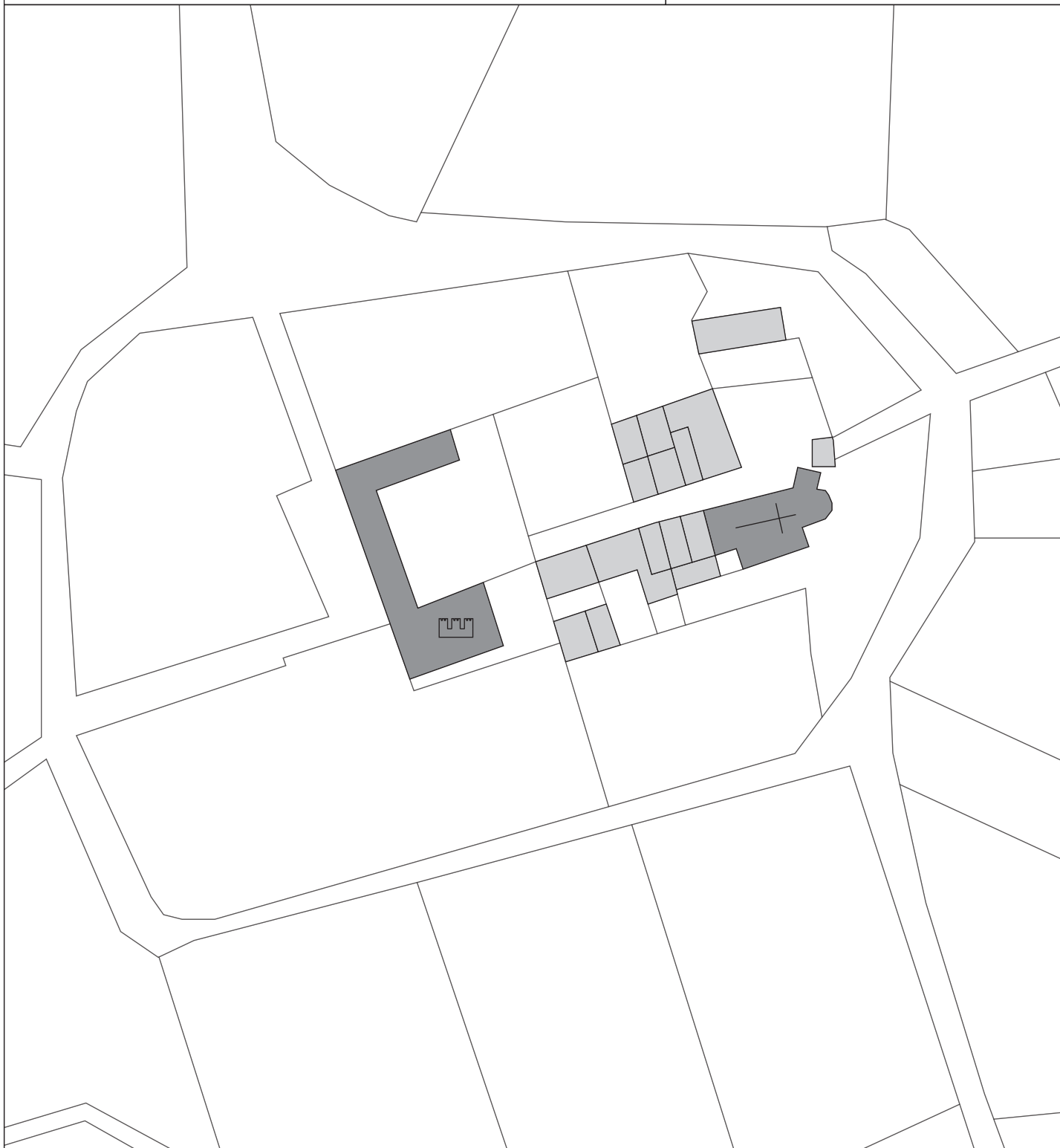
0 50 m



Le village de Pouylebon au début du 19e siècle

Lieu-dit : Pouylebon.
Commune : Pouylebon.
Canton : Montesquiou.
Réf. : IA32100541.

Plan réalisé à partir du plan cadastral du début du 19e siècle.
DAO : Anaïs Comet, 2017.



— Limites parcellaires

—+— Eglise

■ Bâti

■ Château

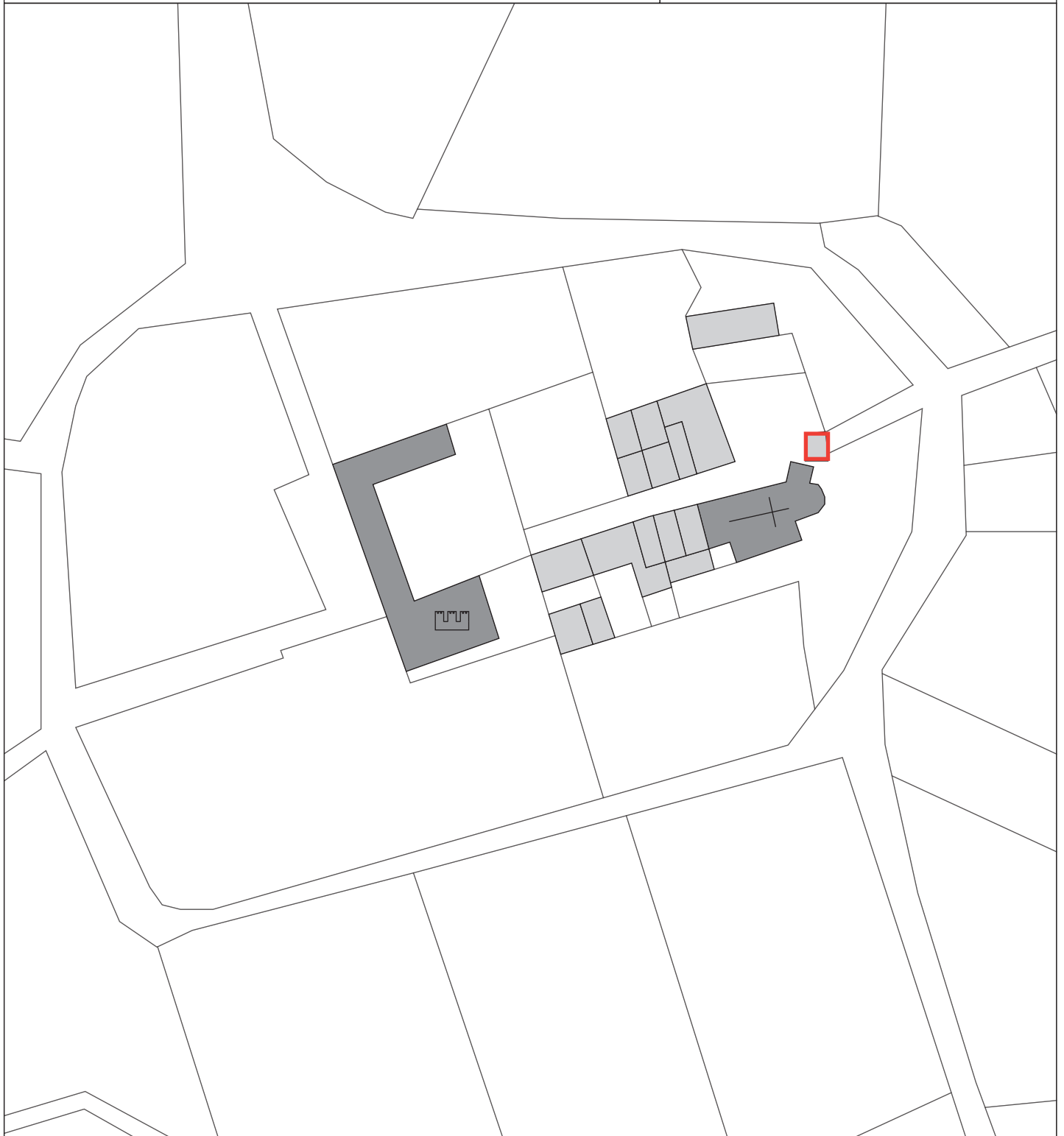
0 25 m



Le village de Pouylebon Fortifications

Lieu-dit : Pouylebon.
Commune : Pouylebon.
Canton : Montesquiou.
Réf. : IA32100542.

Plan réalisé à partir du plan cadastral du début du 19e siècle.
DAO : Anaïs Comet, 2017.



— Limites parcellaires

—+— Eglise

□ Tour-porte

■ Bâti

—+— Château

0 25 m



Le village de Préchac au début du 19^e siècle

Lieu-dit : Préchac.
Commune : Préchac.
Canton : Fleurance
Réf. : IA32100182.

Plan réalisé à partir du plan cadastral du début du 19^e siècle.
DAO : Michaël Gourvenec, 2017.



 Bâti

 Eglise

 Hydrographie

 Château



Le village de Puycasquier en 1819

Lieu-dit : Puycasquier
Commune : Puycasquier
Canton : Auch nord-est
Réf. : IA32100110

Fond de plan : AD Gers, 3 P Puycasquier/14, plan cadastral.
DAO : Anais Comet, 2015.



(c) Conseil général du Gers ; (c) Inventaire général Région Midi-Pyrénées

Le village de Puységur
Inventaire du patrimoine, 2013

Lieu-dit : Puységur
Commune : Puységur
Canton : Fleurance
Réf. : IA32100195

Fond de plan : AD Gers Puységur/2, plan cadastral, 1809.
DAO : Anaïs Comet, 2015.



(c) Conseil général du Gers ; (c) Inventaire général Région Midi-Pyrénées

- Limites parcellaires
- Bâti
- ⊕ Eglise
- Vestiges du château
- Fortifications - éléments visibles
- - - Fortifications - tracé restitué



Le village de Riguepeu en 1835

Lieu-dit : Riguepeu.
Commune : Riguepeu.
Canton : Vic-Fezensac.
Réf. : IA32100577.

Plan réalisé à partir du plan cadastral de 1835.
DAO : Michaël Gourvenec, 2017.



 Bâti

 Eglise

 Hydrographie

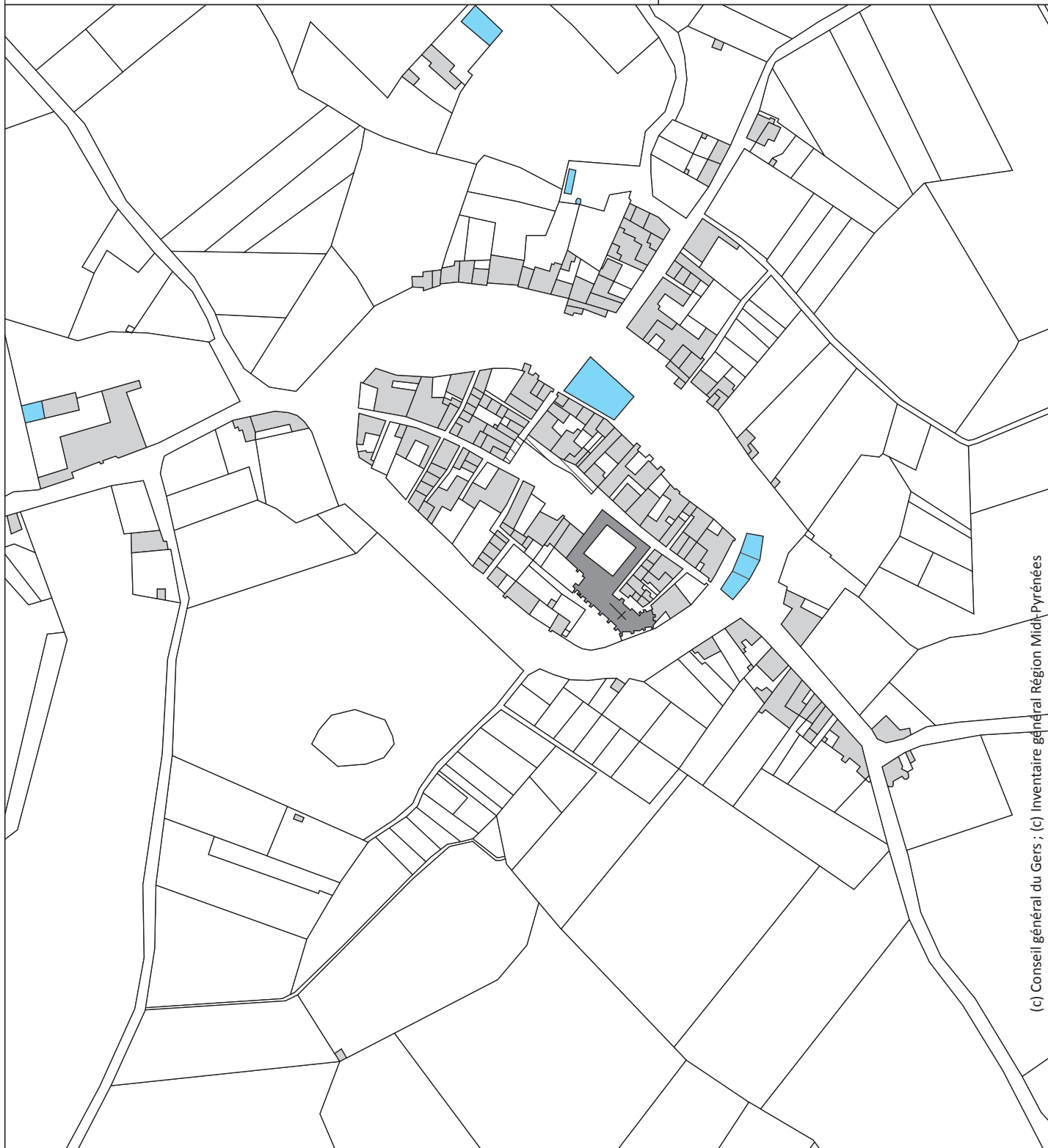
0  100 m



Le village de La Romieu en 1826

Lieu-dit : La Romieu
Commune : La Romieu
Canton : Condom
Réf. : IA32100387

Plan réalisé à partir du plan cadastral de 1826.
DAO : Anaïs Comet, 2015.



(c) Conseil général du Gers ; (c) Inventaire général Région Midi-Pyrénées

— Limites parcellaires

■ Bâti

■ Hydrographie

⊕ Eglise

▨ Passages couverts

0 50 m



Le village de La Romieu en 1826

Détail

Lieu-dit : La Romieu
Commune : La Romieu
Canton : Condom
Réf. : IA32100387

Plan réalisé à partir du plan cadastral de 1826.
DAO : Anaïs Comet, 2015.



(c) Conseil général du Gers ; (c) Inventaire général Région Midi-Pyrénées

— Limites parcellaires

■ Bâti

■ Hydrographie

⊕ Eglise

▨ Passages couverts

0 25 m



Le village de La Romieu

Restitution d'après les textes du début du 14e s.

Lieu-dit : La Romieu
Commune : La Romieu
Canton : Condom
Réf. : IA32100387

Plan réalisé à partir du plan cadastral de 1826.
DAO : Anaïs Comet, 2015.



(c) Conseil général du Gers ; (c) Inventaire général Région Midi-Pyrénées

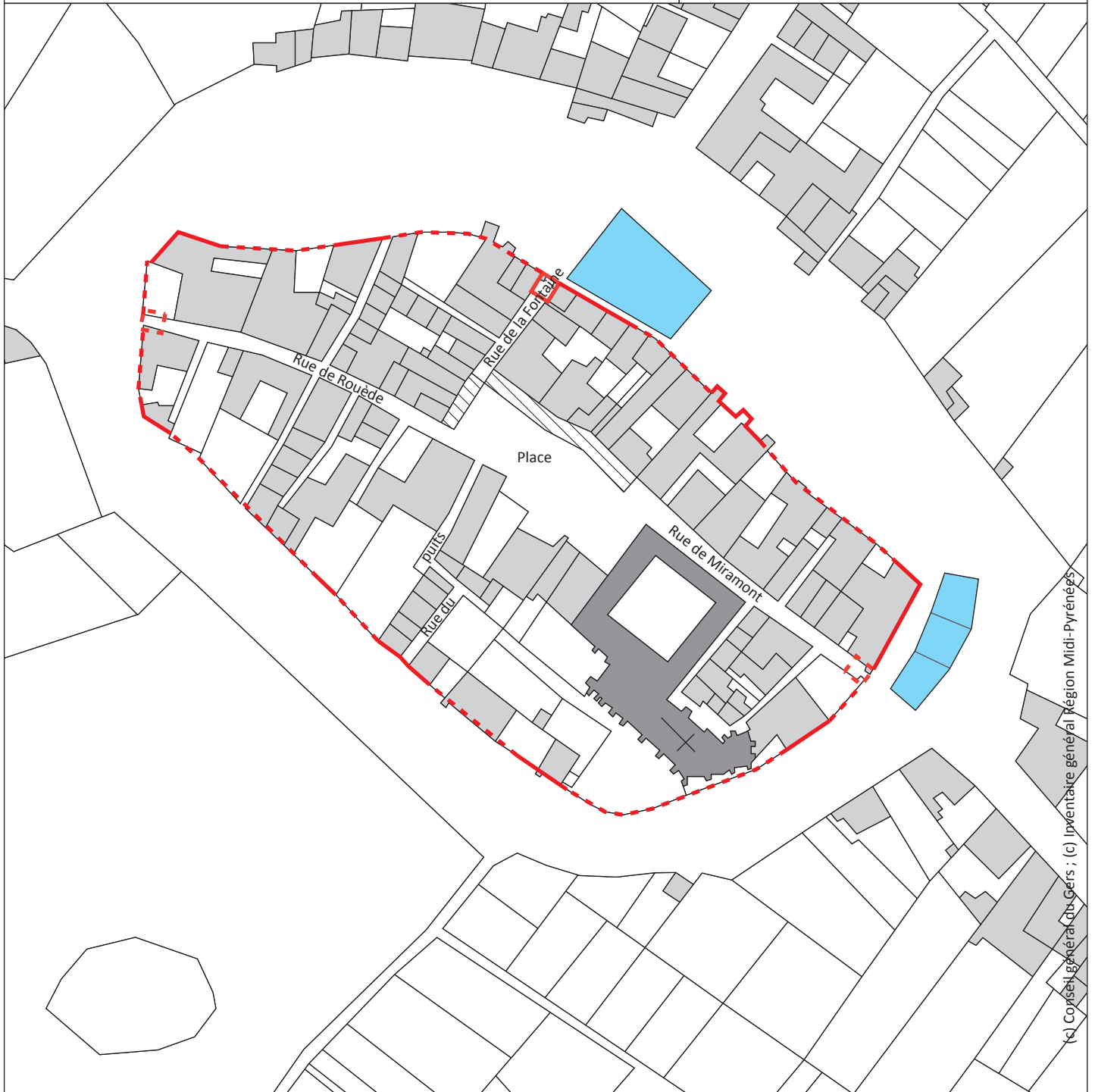
Limites parcellaires	Bâti	Hydrographie
Eglise	Passages couverts	

0 25 m

Le village de La Romieu Fortifications

Lieu-dit : La Romieu
Commune : La Romieu
Canton : Condom
Réf. : IA32100388

Plan réalisé à partir du plan cadastral de 1826.
DAO : Anaïs Comet, 2015.



— Limites parcellaires

⊕ Eglise

■ Bâti

▨ Passages couverts

— Fortifications - éléments visibles

- - - Fortifications - tracé restitué

□ Tour-porte - conservée

□ Tour-porte - restituée

■ Hydrographie

0 25 m



Le village de La Romieu Maisons

Lieu-dit : La Romieu
Commune : La Romieu
Canton : Condom
Réf. : IA32100390

Plan réalisé à partir du plan cadastral de 2013.
DAO : Anaïs Comet, 2015.



© Conseil général de la Région Midi-Pyrénées

- | | | | | | |
|---|----------------------|--------|--------------------------------|---|------------------------|
| — | Limites parcellaires | AB 157 | Numéro de parcelle | ✕ | Porte à arc brisé |
| ■ | Eglise | — | Maçonnerie en partie médiévale | ★ | Croisée |
| ■ | Bâti | ● | Tête de mur maçonnée | ★ | Cheminée fin Moyen Âge |
| ▨ | Passages couverts | | | | |



Le village de Roquebrune en 1835

Lieu-dit : Roquebrune.
Commune : Roquebrune.
Canton : Vic-Fezensac.
Réf. : IA32100599.

Plan réalisé à partir du plan cadastral en 1835.
DAO : Anais Comet, 2017.



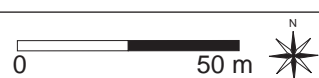
— Limites parcellaires

■ Bâti

⊕ Eglise

††† Cimetière

■ Hydrographie



Le village de Roquebrune Fortifications

Lieu-dit : Roquebrune.
Commune : Roquebrune.
Canton : Vic-Fezensac.
Réf. : IA32100600.

Plan réalisé à partir du plan cadastral en 1835.
DAO : Anais Comet, 2017.



— Limites parcellaires

⊕ Eglise

■ Hydrographie

■ Bâti

† † † Cimetière

— Fortifications - éléments visibles

- - - Fortifications - tracé restitué



Le village de Roquelaure 1819

Lieu-dit : Roquelaure.
Commune : Roquelaure.
Canton : Auch nord-ouest.
Réf. : IA32100115.

Plan réalisé à partir du plan cadastral de 1819.
DAO : Anaïs Comet, 2017.



— Limites parcellaires

⊕ Eglise

■ Hydrographie

■ Bâti

0 50 m



Le village de Roquepine au début du 19e siècle

Lieu-dit : Roquepine.
Commune : Roquepine.
Canton : Valence-sur-Baïse.
Réf. : IA32100027.

Plan réalisé à partir du plan cadastral du début du 19e s.
DAO : Anaïs Comet, 2017.



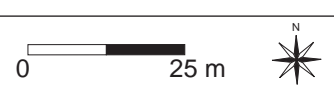
— Limites parcellaires

■ Bâti

⊕ Eglise

⊞ Château

■ Hydrographie



Le village de Roquepine Fortifications

Lieu-dit : Roquepine.
Commune : Roquepine.
Canton : Valence-sur-Baïse.
Réf. : IA32100027.

Plan réalisé à partir du plan cadastral du début du 19e s.
DAO : Anaïs Comet, 2017.



— Limites parcellaires

■ Bâti

⊕ Eglise

■ Château

— Fortifications - éléments visibles

- - - Fortifications - tracé restitué

■ Hydrographie

0 25 m



Le village de Roques au début du XIXe siècle

Lieu-dit : Roques.
Commune : Roques.
Canton : Valence-sur-Baïse.
Réf. : IA32100023

Fond de plan : AD Gers, 3 P Roques/4, plan cadastral, s.d.
DAO : Anais Comet, 2012.



(c) Conseil général du Gers ; (c) Inventaire général Région Midi-Pyrénées

—+— Eglise

— Enceinte du castelneau
- éléments visibles

- - - Enceinte du castelneau
- tracé restitué



Le village de Sabazan en 2010

Lieu-dit : Sabazan.
Commune : Sabazan.
Canton : Aignan.
Réf. : IA32100100.

Plan réalisé à partir du plan cadastral de 2010.
DAO : Anais Comet, 2017.



Bâti



Eglise



Hydrographie



Passages couverts



Cimetière



Le village de Saint-Antoine
Inventaire du patrimoine, 2012

Lieu-dit : Saint-Antoine
Commune : Saint-Antoine
Canton : Miradoux
Réf. : IA32100079

Fond de plan : AD Gers, 3 P Saint-Antoine/5, 1837.
DAO : Anaïs Comet, 2012.



(c) Conseil général du Gers ; (c) Inventaire général Région Midi-Pyrénées

- Enceinte du village - éléments visibles
- - - Enceinte du village - tracé restitué
- Tour-porte
- Elévation en pan-de-bois



Le village de Saint-Arailles en 1835


Lieu-dit : Saint-Arailles.
Commune : Saint-Arailles.
Canton : Vic-Fezensac.
Réf. : IA32100604.

Plan réalisé à partir du plan cadastral de 1835.
DAO : Anais Comet, 2017.



 Bâti

 Eglise

 Hydrographie

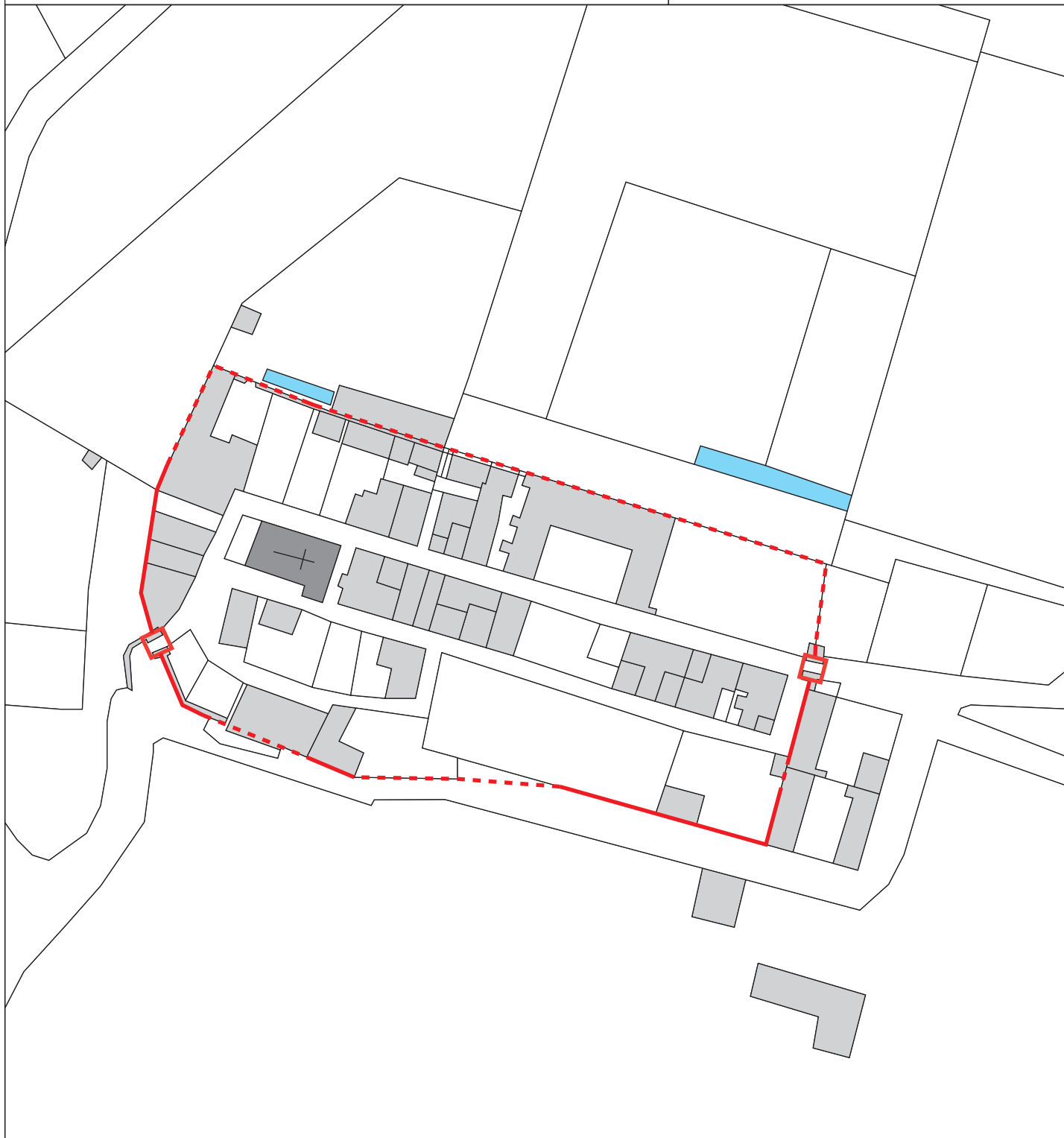
0 50 m



Le village de Saint-Arailles Fortifications

Lieu-dit : Saint-Arailles.
Commune : Saint-Arailles.
Canton : Vic-Fezensac.
Réf. : IA32100605.

Plan réalisé à partir du plan cadastral de 1835.
DAO : Anais Comet, 2017.



Bâti



Eglise



Hydrographie



Fortifications - éléments visibles



Fortifications - tracé restitué



Tour-porte

0

50 m



Le village de Saint-Avit-Saint-Frandat en 1824

Lieu-dit : Saint-Avit-Saint-Frandat.
Commune : Saint-Avit-Saint-Frandat.
Canton : Lectoure.
Réf. : IA32100226.

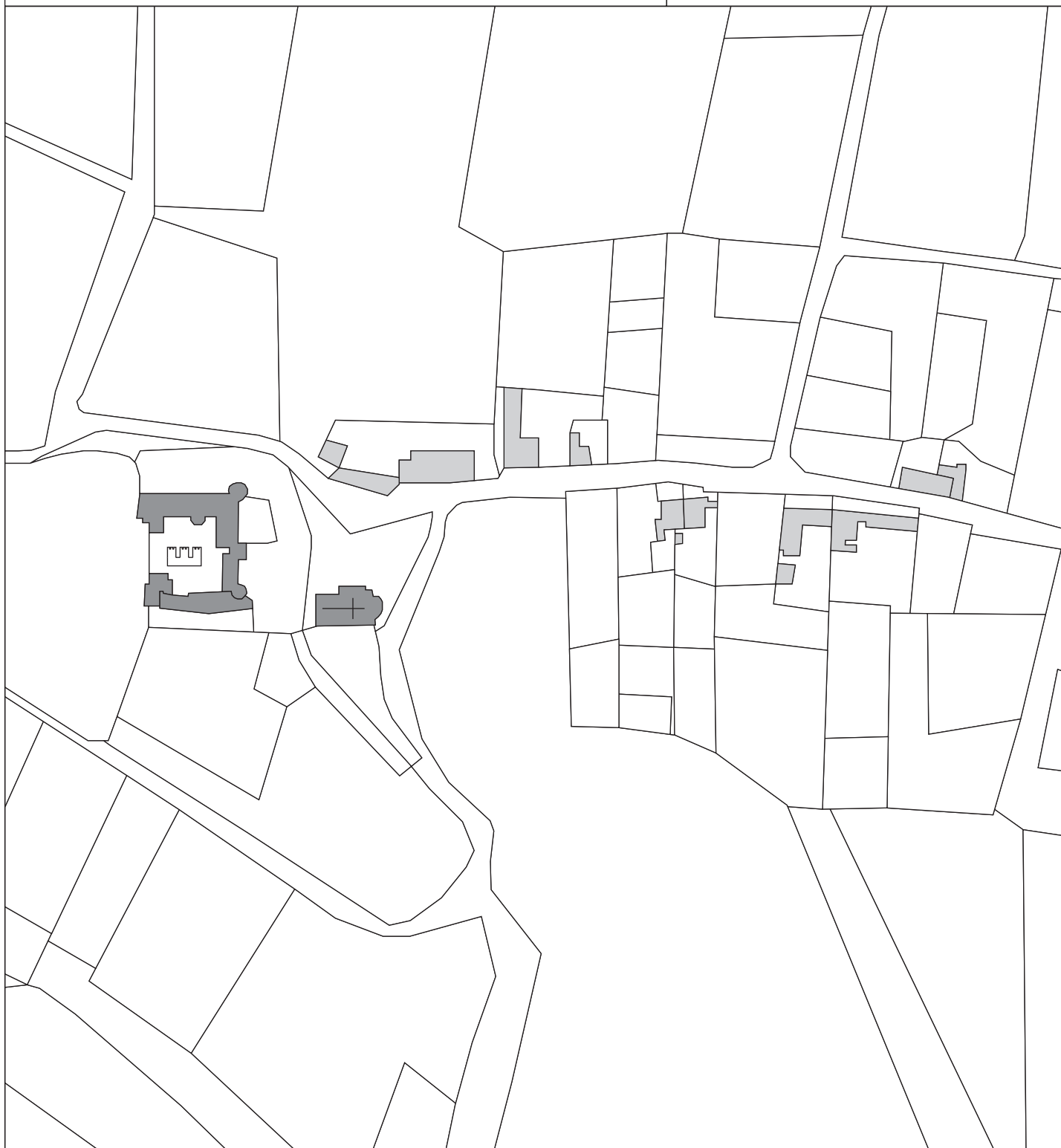
Fond de plan : AD Gers, 3 P Saint-Avit-Saint-Frandat 4,
plan cadastral, 1824.
DAO : Michaël Gourvenec, 2017.



Le village de Saint-Blancard en 1828

Lieu-dit : Saint-Blancard.
Commune : Saint-Blancard.
Canton : Masseube.
Réf. : IA32100482.

Plan réalisé à partir du plan cadastral de 1828.
DAO : Anaïs Comet, 2017.



— Limites parcellaires

⊕ Eglise

■ Bâti

⊞ Chateau

0 50 m






Le bourg de Saint-Clar en 1833




Lieu-dit : Saint-Clar
Commune : Saint-Clar
Canton : Saint-Clar
Réf. : IA00038685

Plan réalisé à partir du plan cadastral de 1833.
DAO : Anaïs Comet, 2012.



(c) Conseil général du Gers - (c) Inventaire général Région Midi-Pyrénées

-  Bâti
-  Eglise
-  Couverts

-  Limites parcellaires
-  Principales ruptures de pente
-  Hydrographie

-  Cimetière



Le bourg de Saint-Clar










Inventaire du patrimoine, 2012

Lieu-dit : Saint-Clar
 Commune : Saint-Clar
 Canton : Saint-Clar
 Réf. : IA00038685

Plan réalisé à partir du plan cadastral de 2010.
 DAO : Anaïs Comet, 2012.



(c) Conseil général du Gers ; (g) Inventaire général Région Midi-Pyrénées

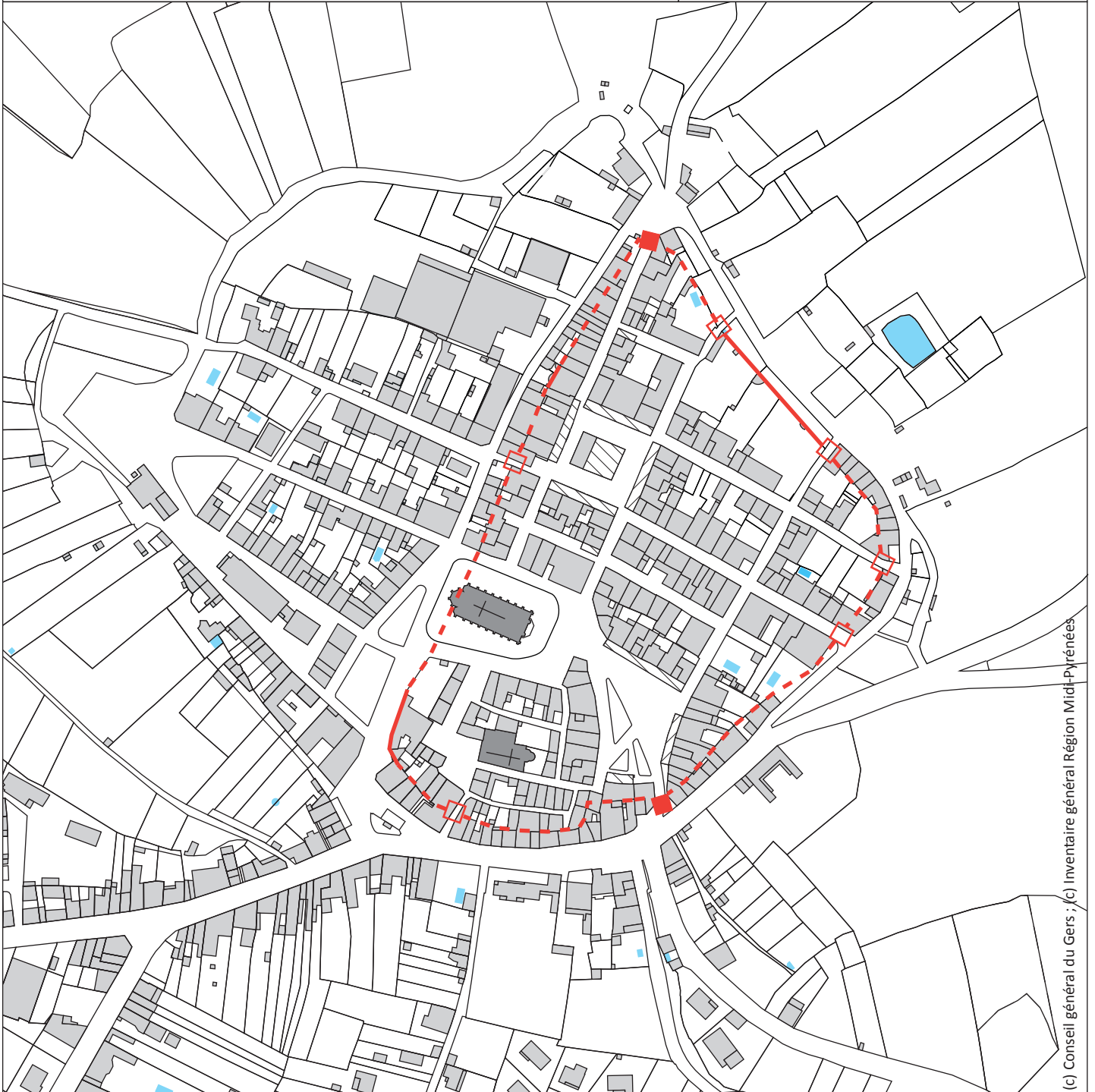
- | | | |
|--|--|--|
|  Limites parcellaires |  Elévations modernes en pan-de-bois |  Hydrographie |
|  Bâti |  « Vieille église » | |
|  Eglise |  Eglise 19e siècle | |
|  Passages couverts |  Halle / hôtel de ville | |












Le bourg de Saint-Clar Fortifications

Lieu-dit : Saint-Clar
Commune : Saint-Clar
Canton : Saint-Clar
Réf. : IA00038685

Plan réalisé à partir du plan cadastral de 2010.
DAO : Anaïs Comet, 2012.



(c) Conseil général du Gers ; (c) Inventaire général Région Midi-Pyrénées

	Limites parcellaires		Enceinte - éléments visibles		Hydrographie
	Bâti		Enceinte - tracé restitué		Portes principales
	Eglise		Portes secondaires - emplacement hypothétique		
	Passages couverts				



Le bourg de Saint-Clar

Dynamiques morphologiques

Lieu-dit : Saint-Clar
 Commune : Saint-Clar
 Canton : Saint-Clar
 Réf. : IA00038685

Plan réalisé à partir du plan cadastral de 1833.
 DAO : Anaïs Comet, 2012.



(c) Conseil général du Gers ; (c) Inventaire général Région Midi-Pyrénées

- | | | | |
|---|----------------------|--|--|
| — | Limites parcellaires | | 1 : 1ère phase, village ecclésiastique (11e ou 12e siècle) |
| | Bâti | | 2 : 2ème phase, bastide (vers 1273) |
| | Eglise | | 3 : 3ème phase, rétractation et fortification (14e siècle ?) |
| | Passages couverts | | Cimetière |
| | Hydrographie | | Principales ruptures de pente |



Le village de Saint-Cricq en 1845

Lieu-dit : Saint-Cricq.
Commune : Saint-Cricq.
Canton : Cologne.
Réf. : IA32100145.

Fond de plan : AD Gers, 3 P Saint-Cricq 4, plan cadastral, 1845.
DAO : Michaël Gourvennec, 2017.



Le village de Saint-Germé en 1835

Lieu-dit : Saint-Germé.
Commune : Saint-Germé.
Canton : Riscle.
Réf. : IA32100569.

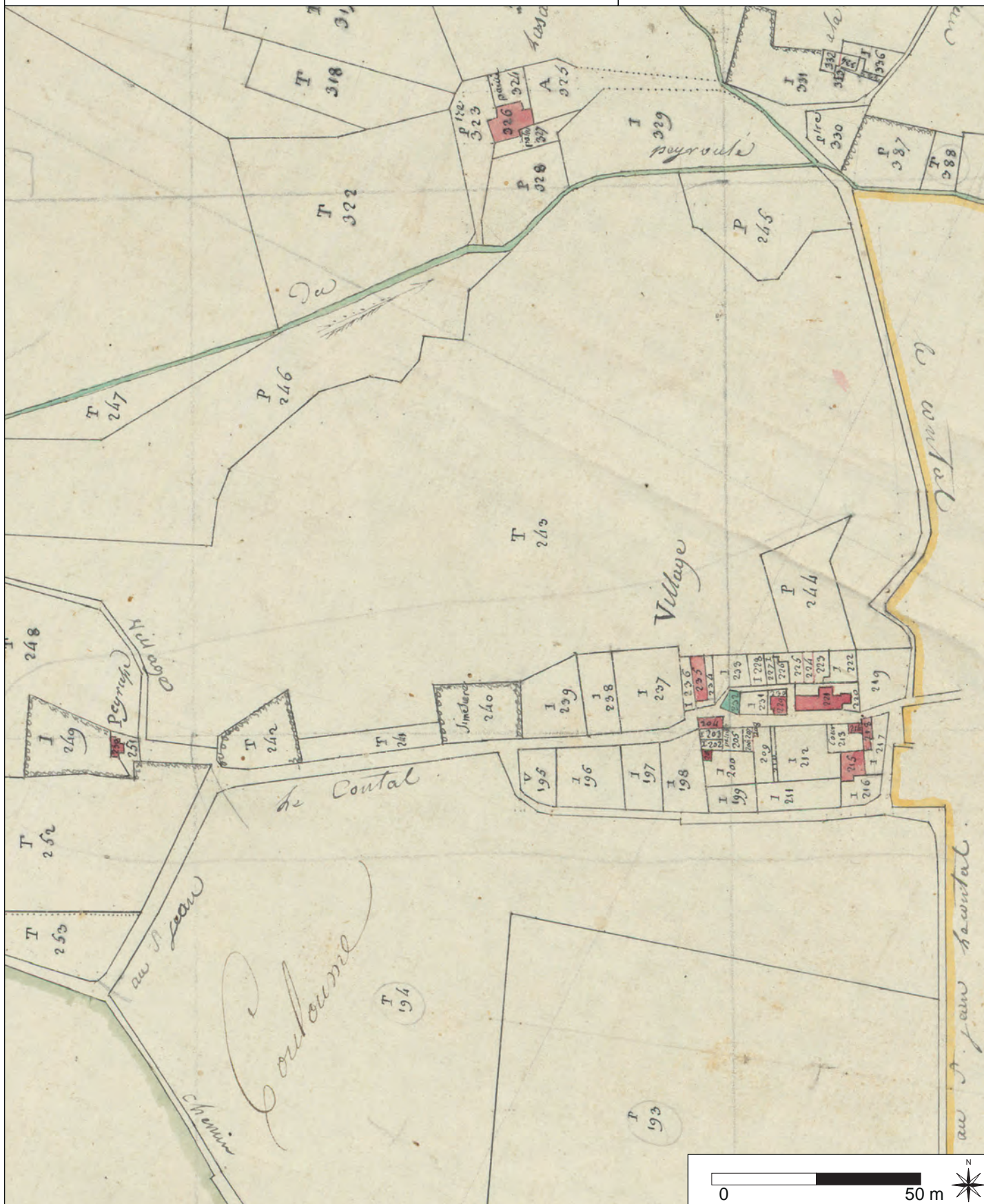
Fond de plan : AD Gers, 3 P Saint-Germé 2, plan cadastral, 1835.
DAO : Michaël Gourvennec, 2017.



Le village de Saint-Jean-le-Comtal au début du 19e siècle

Lieu-dit : Saint-Jean-le-Comtal.
Commune : Saint-Jean-le-Comtal.
Canton : Auch sud-ouest.
Réf. : IA32100126.

Fond de plan : AD Gers, 3 P Saint-Jean-le-Comtal 5,
plan cadastral, début du 19° siècle.
DAO : Michaël Gourvenec, 2017.



Le village de Saint-Justin en 1837

Lieu-dit : Saint-Justin.
Commune : Saint-Justin.
Canton : Marciac.
Réf. : IA32100607.

Plan réalisé à partir du plan cadastral de 1837.
DAO : Anais Comet, 2017.



 Bâti

 Eglise

 Hydrographie

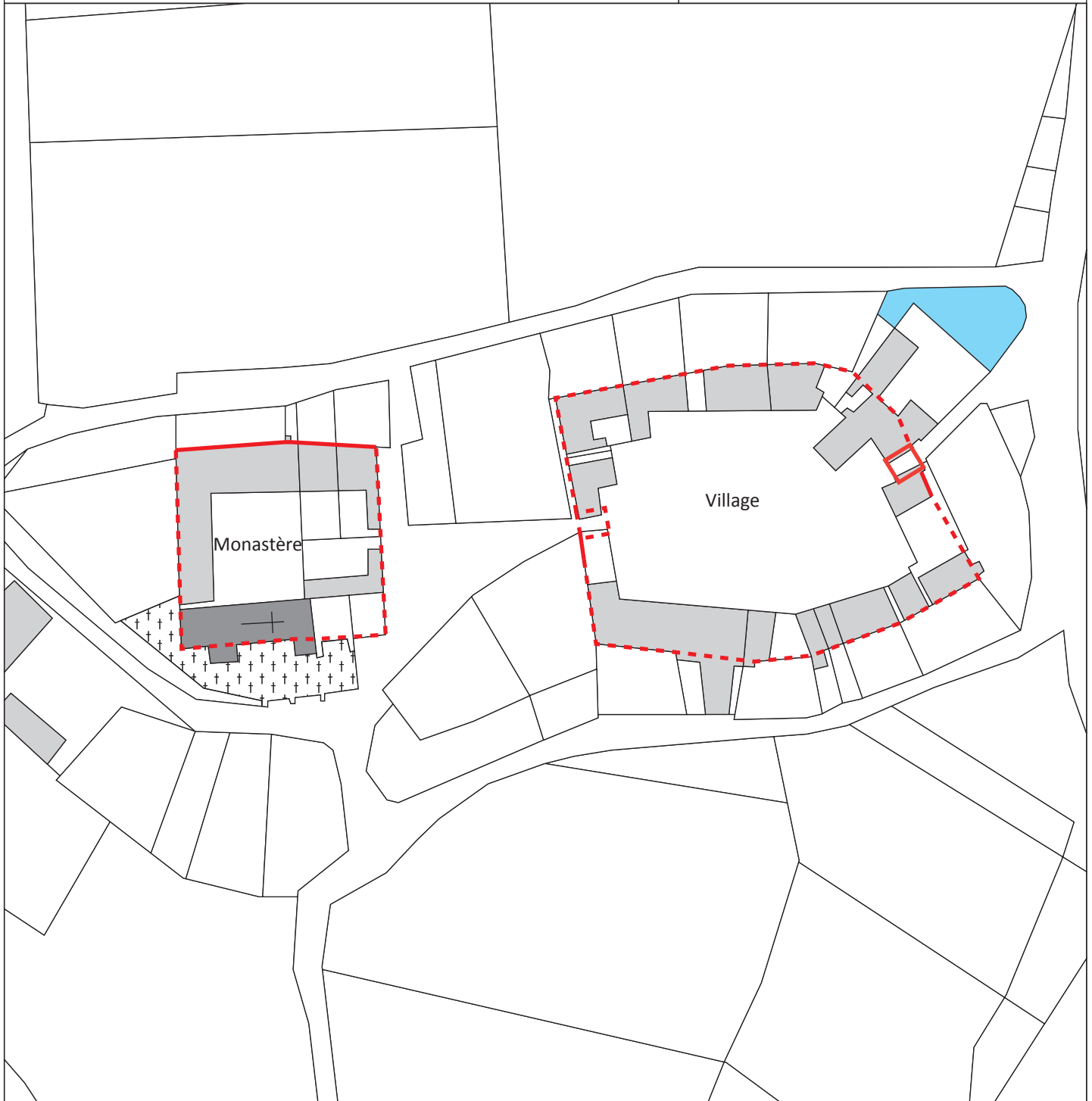
 Cimetière



Le village de Saint-Justin Fortifications

Lieu-dit : Saint-Justin.
Commune : Saint-Justin.
Canton : Marciac.
Réf. : IA32100608.

Plan réalisé à partir du plan cadastral de 1837.
DAO : Anais Comet, 2017.



Bâti



Eglise



Cimetière



Hydrographie



Fortifications - éléments visibles



Fortifications - tracé restitué



Tour-porte - éléments visibles



Tour-porte - tracé restitué



L'église et le village de Saint-Lary en 1827

Lieu-dit : Saint-Lary.
Commune : Saint-Lary.
Canton : Jegun.
Réf. : IA32100214.

Fond de plan : AD Gers, 3 P Saint-Lary/1, plan, 1827.
DAO : Anaïs Comet, 2014.

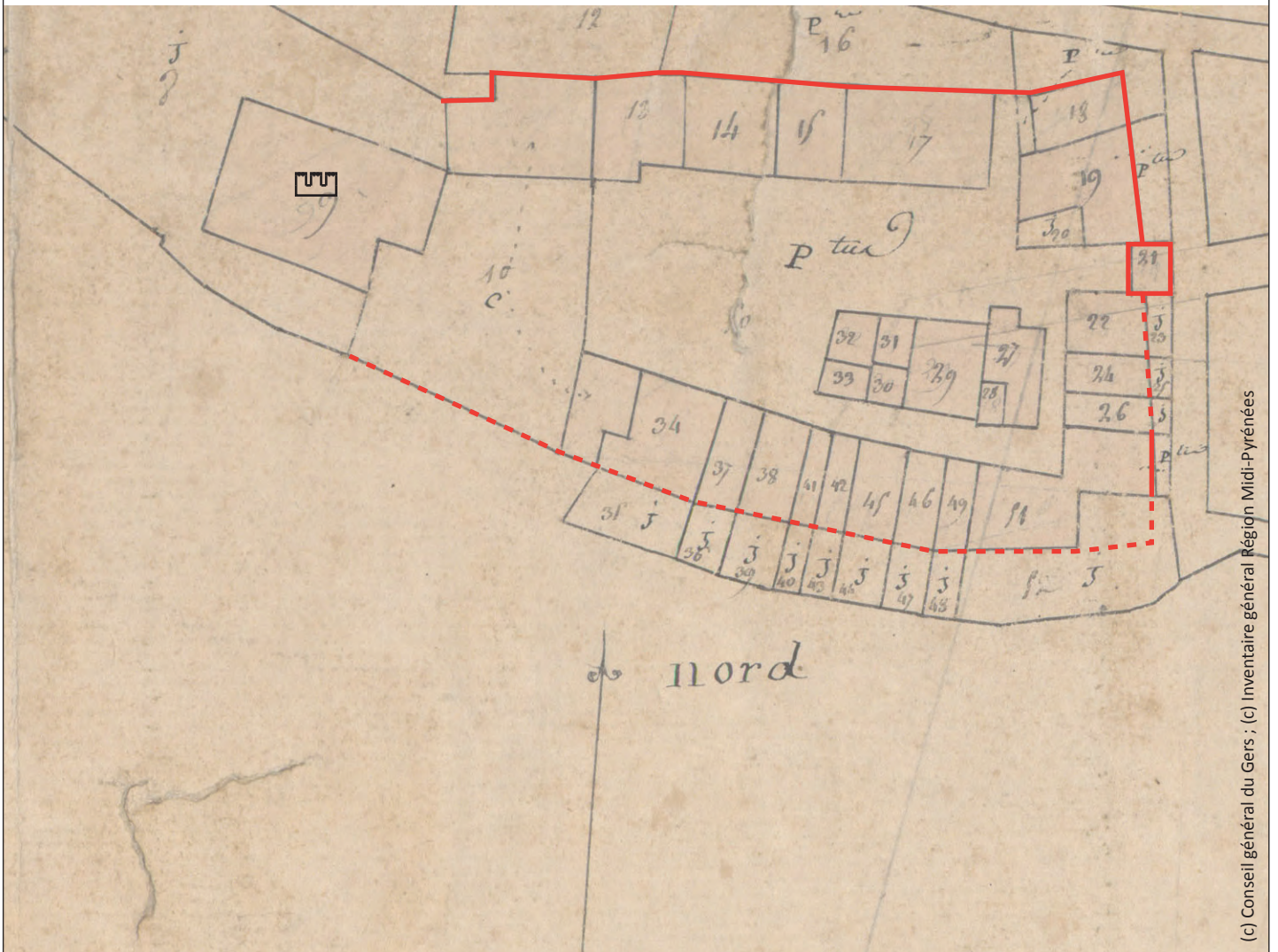


(c) Conseil général du Gers ; (c) Inventaire général Région Midi-Pyrénées





Le village de Saint-Lary Fortifications

Lieu-dit : Saint-Lary.
Commune : Saint-Lary.
Canton : Jegun.
Réf. : IA32100215.

Fond de plan : AD Gers, 3 P Saint-Lary/3, plan, 1827.
DAO : Anaïs Comet, 2014.



(c) Conseil général du Gers ; (c) Inventaire général Région Midi-Pyrénées

-  Enceinte - éléments visibles
-  Enceinte - tracé restitué
-  Porte
-  Château

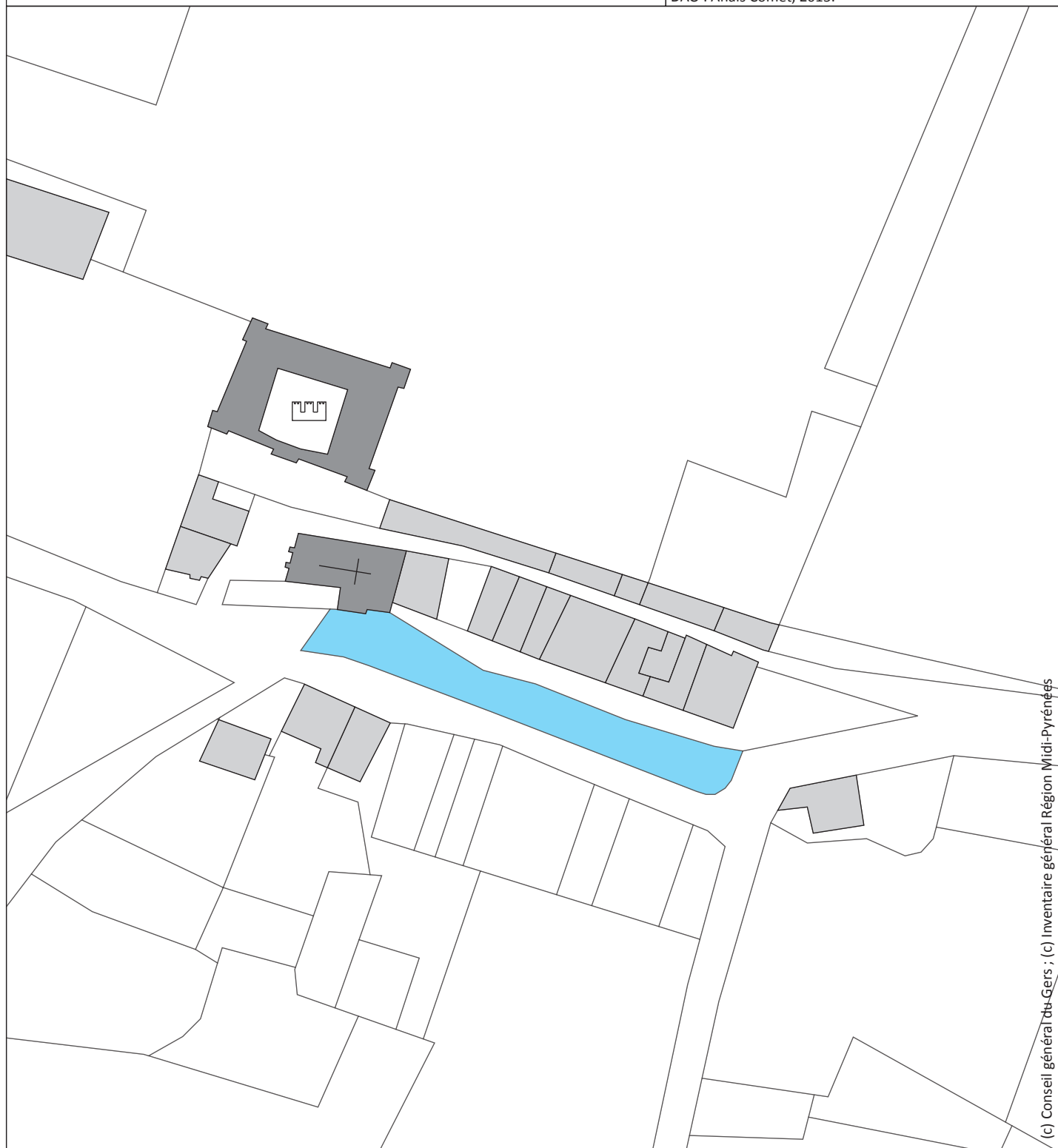
0 50 m



Le village de Saint-Léonard en 1833

Lieu-dit : Saint-Léonard.
Commune : Saint-Léonard.
Canton : Saint-Clar.
Réf. : IA32100058

Plan réalisé à partir du plan cadastral de 1833.
DAO : Anaïs Comet, 2015.



(c) Conseil général du Gers ; (c) Inventaire général Région Midi-Pyrénées

— Limites parcellaires

■ Bâti

⊕ Eglise

⊞ Chateau

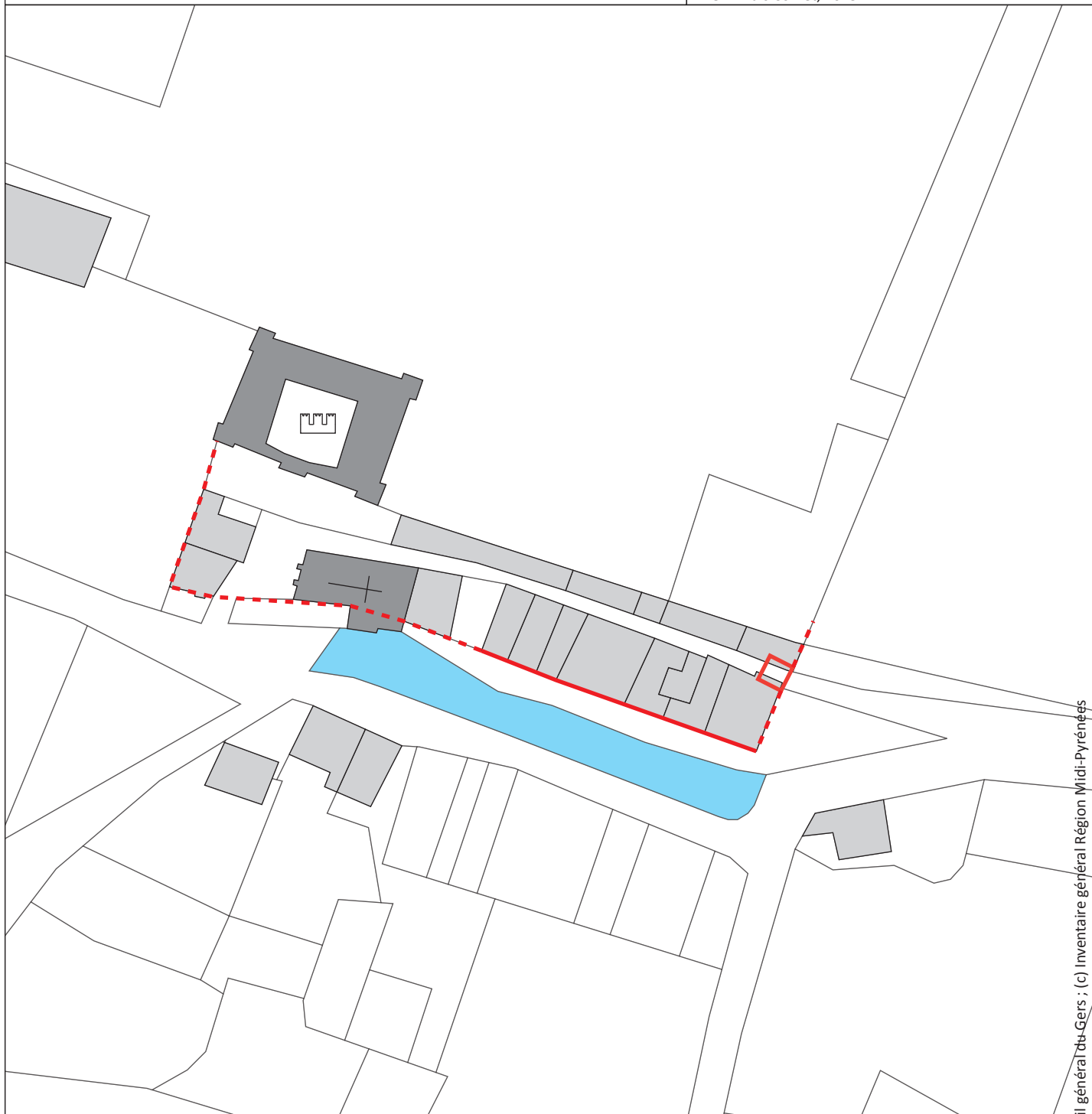
■ Hydrographie











Le village de Saint-Léonard Fortifications

Lieu-dit : Saint-Léonard.
Commune : Saint-Léonard.
Canton : Saint-Clar.
Réf. : IA32100320.

Plan réalisé à partir du plan cadastral de 1833.
DAO : Anaïs Comet, 2015.



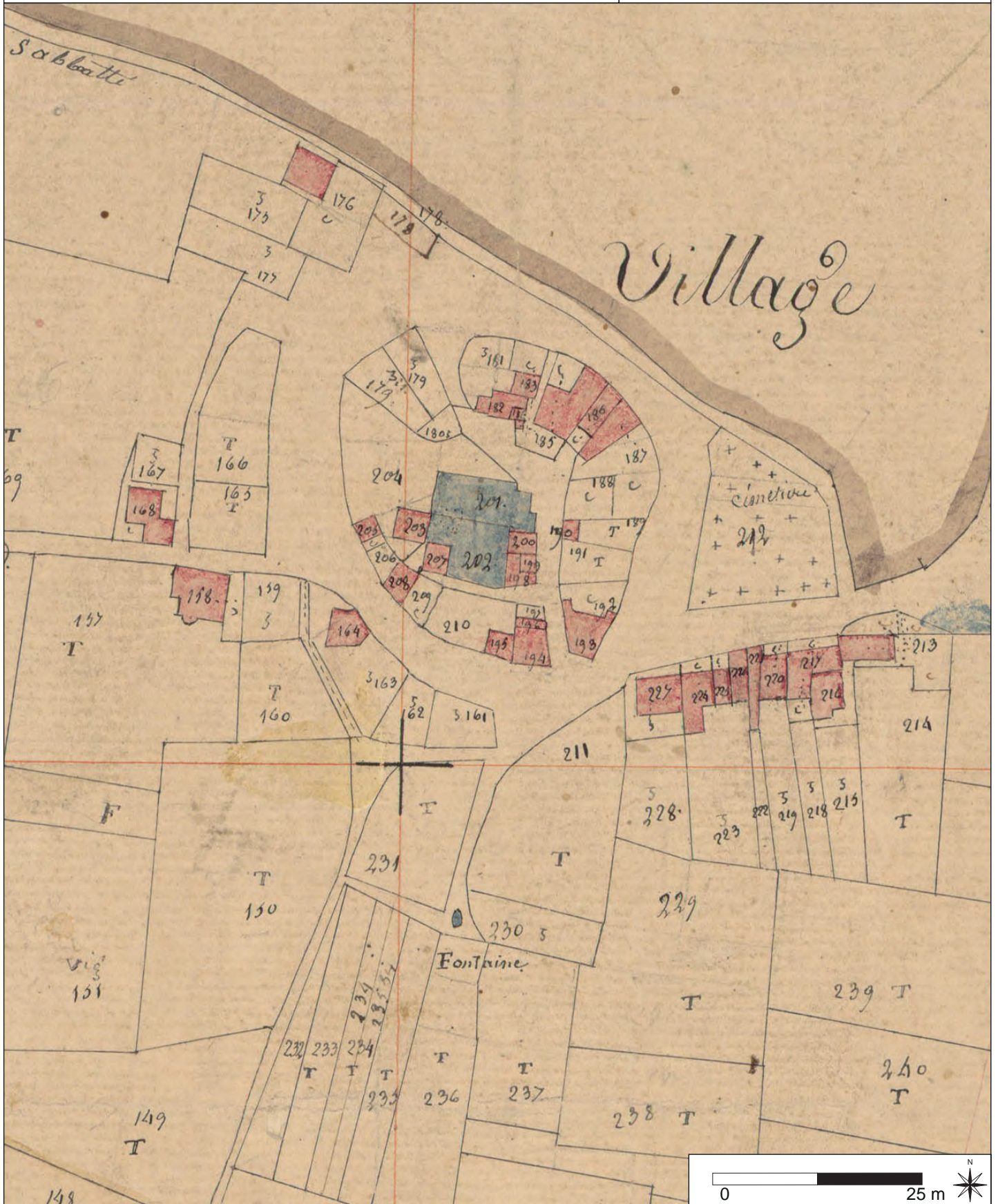
- | | | |
|---|--|--|
|  Bâti |  Fortifications - éléments visibles |  Limites parcellaires |
|  Eglise |  Fortifications - tracé restitué |  Hydrographie |
|  Château |  Tour-porte | |



Le village de Saint-Mézard en 1824

Lieu-dit : Saint-Mézard.
Commune : Saint-Mézard.
Canton : Lectoure.
Réf. : IA300038924.

Fond de plan : AD Gers, 3 P Saint-Mézard 10,
plan cadastral, 1824.
DAO : Michaël Gourvenec, 2017.



Le village de Saint-Mont en 1835

Lieu-dit : Saint-Mont.
Commune : Saint-Mont.
Canton : Riscle.
Réf. : IA32100613.

Plan réalisé à partir du plan cadastral de 1835.
DAO : Anais Comet, 2017.



Bâti



Eglise



Passages couverts

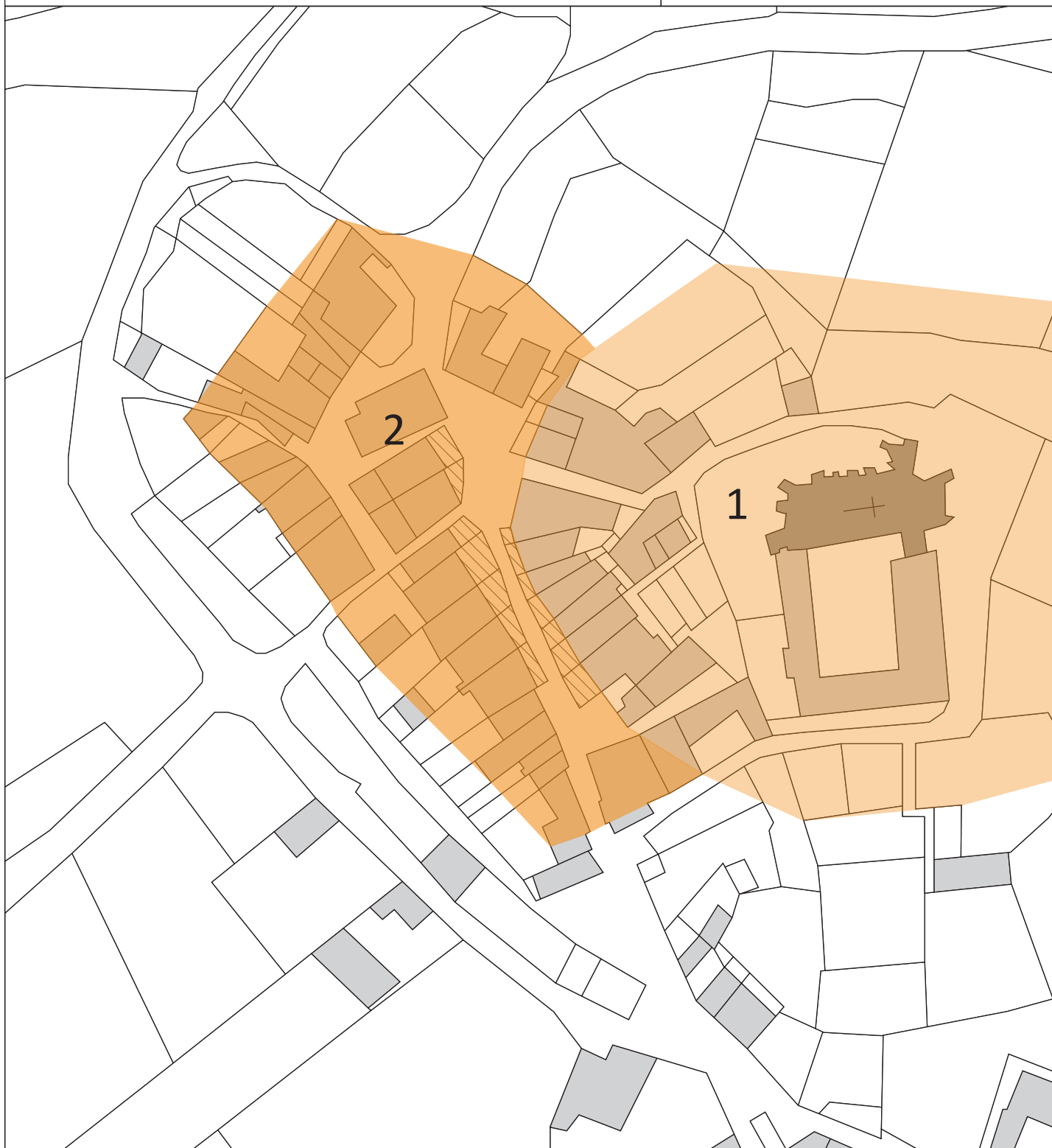


Le village de Saint-Mont

Dynamiques morphologiques

Lieu-dit : Saint-Mont.
Commune : Saint-Mont.
Canton : Riscle.
Réf. : IA32100613.

Plan réalisé à partir du plan cadastral de 1835.
DAO : Anais Comet, 2017.



Bâti



Passages couverts



1ère phase : sauveté (11e s.)



2ème phase : extension (13e s.)



Eglise








Le bourg de Saint-Orens au début du XIXe siècle

Lieu-dit : Saint-Orens.
 Commune : Saint-Orens-Pouy-Petit.
 Canton : Valence-sur-Baïse.
 Réf. : IA32100045.
 Fond de plan : AD Gers, 3 P Saint-Orens-Pouy-Petit/3, plan
 cadastral, s.d.
 DAO : Anaïs Comet, 2012.



*Développement du Village de St. Orens
 à l'échelle de 1 A 1250.*

(c) Conseil général du Gers ; (c) Inventaire général Région Midi-Pyrénées

 Eglise	 Enceinte du castelnau - éléments visibles	 Emplacement hypothétique de la porte
 Château	 Enceinte du castelnau - tracé restitué	



Le hameau de Pouy-Petit au début du 19e siècle

Lieu-dit : Pouy-Petit.
Commune : Saint-orens-Pouy-Petit.
Canton : Valence-sur-Baïse.
Réf. : IA32100047.

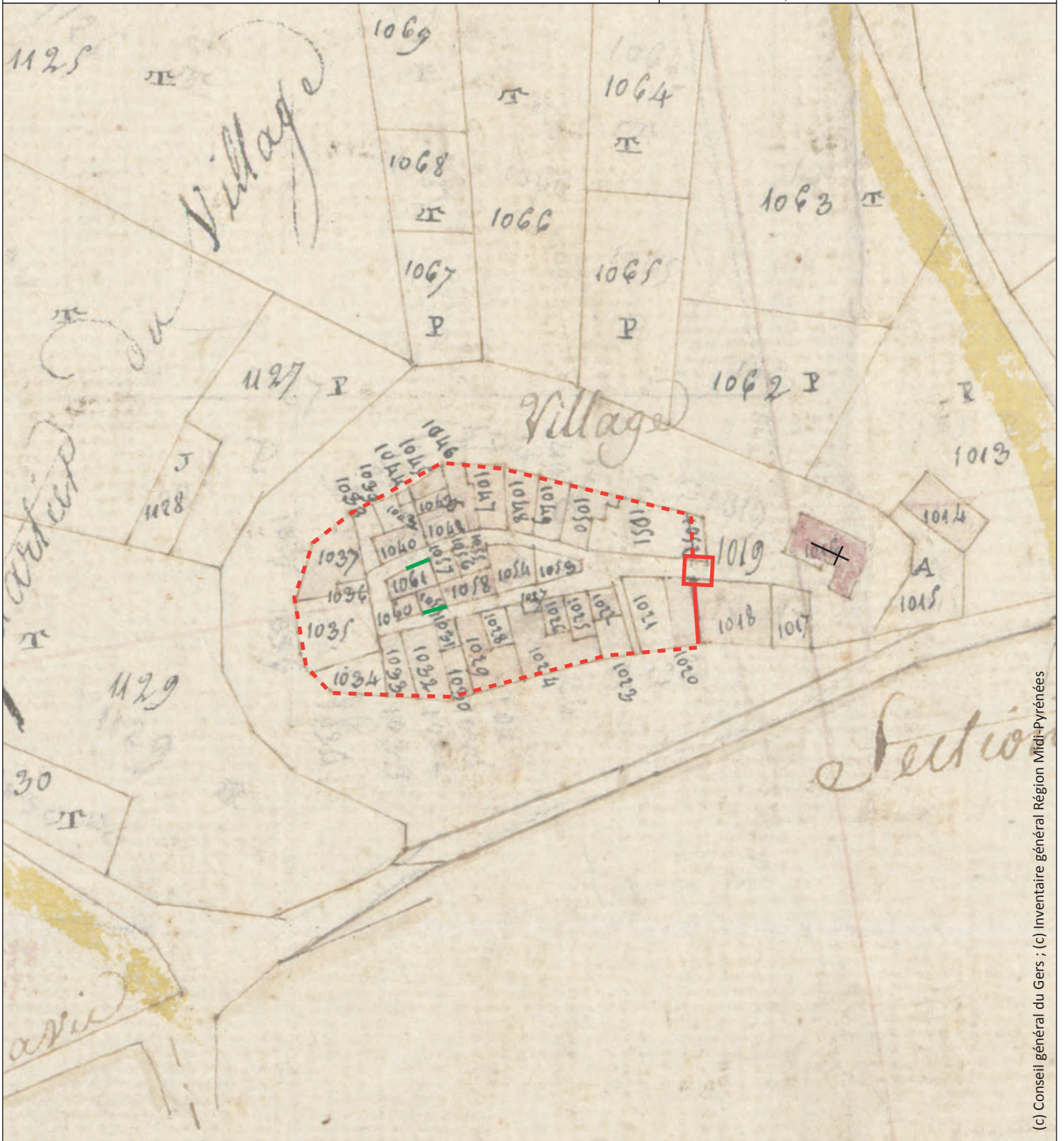
Fond de plan : AD Gers, 3 P Saint-orens-Pouy-Petit 9,
plan cadastral, début du 19^e siècle.
DAO : Michaël Gourvennec, 2017.



Le village de Saint-Paul-de-Baïse en 1812

Lieu-dit : Saint-Paul-de-Baïse.
 Commune : Saint-Paul-de-Baïse.
 Canton : Valence-sur-Baïse.
 Réf. : IA32100038

Fond de plan : AD Gers, 3 P Saint-Paul-de-Baïse/5, 1812.
 DAO : Anaïs Comet, 2012.



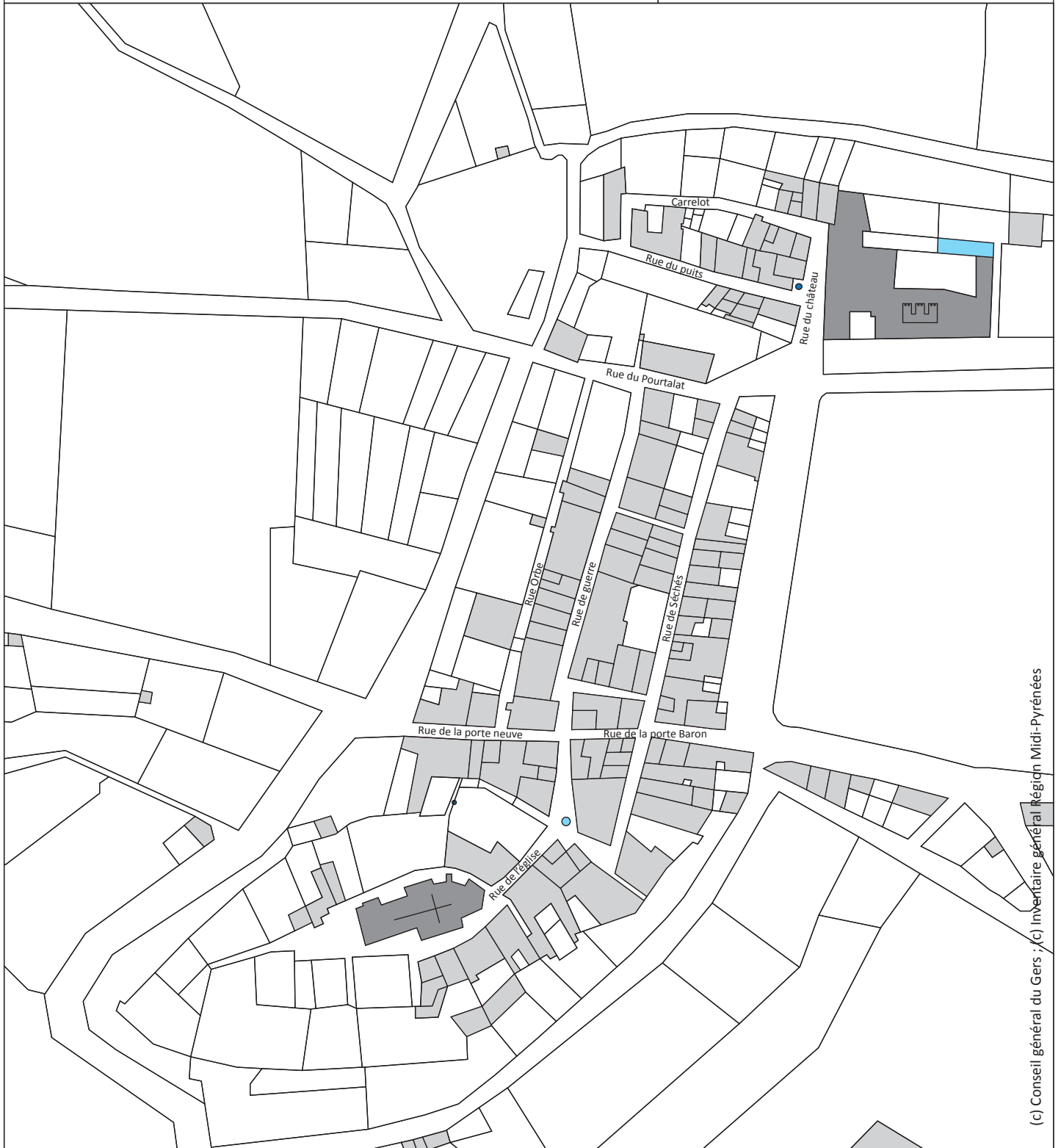
(c) Conseil général du Gers ; (c) Inventaire général Région Midi-Pyrénées

+	Eglise	—	Enceinte du castelneau - tracé vérifié	—	Elévation en pan-de-bois
□	Tour-porte	- - -	Enceinte du castelneau - tracé hypothétique		

Le bourg de Saint-Puy en 1813

Lieu-dit : Saint-Puy
Commune : Saint-Puy
Canton : Valence-sur-Baïse
Réf. : IA32100048

Plan réalisé à partir du plan cadastral de 1813.
DAO : Anaïs Comet, 2012.



(c) Conseil général du Gers : (C) Inventaire général Région Midi-Pyrénées

— Limites parcellaires
■ Bâti

⊕ Eglise
⊞ Château

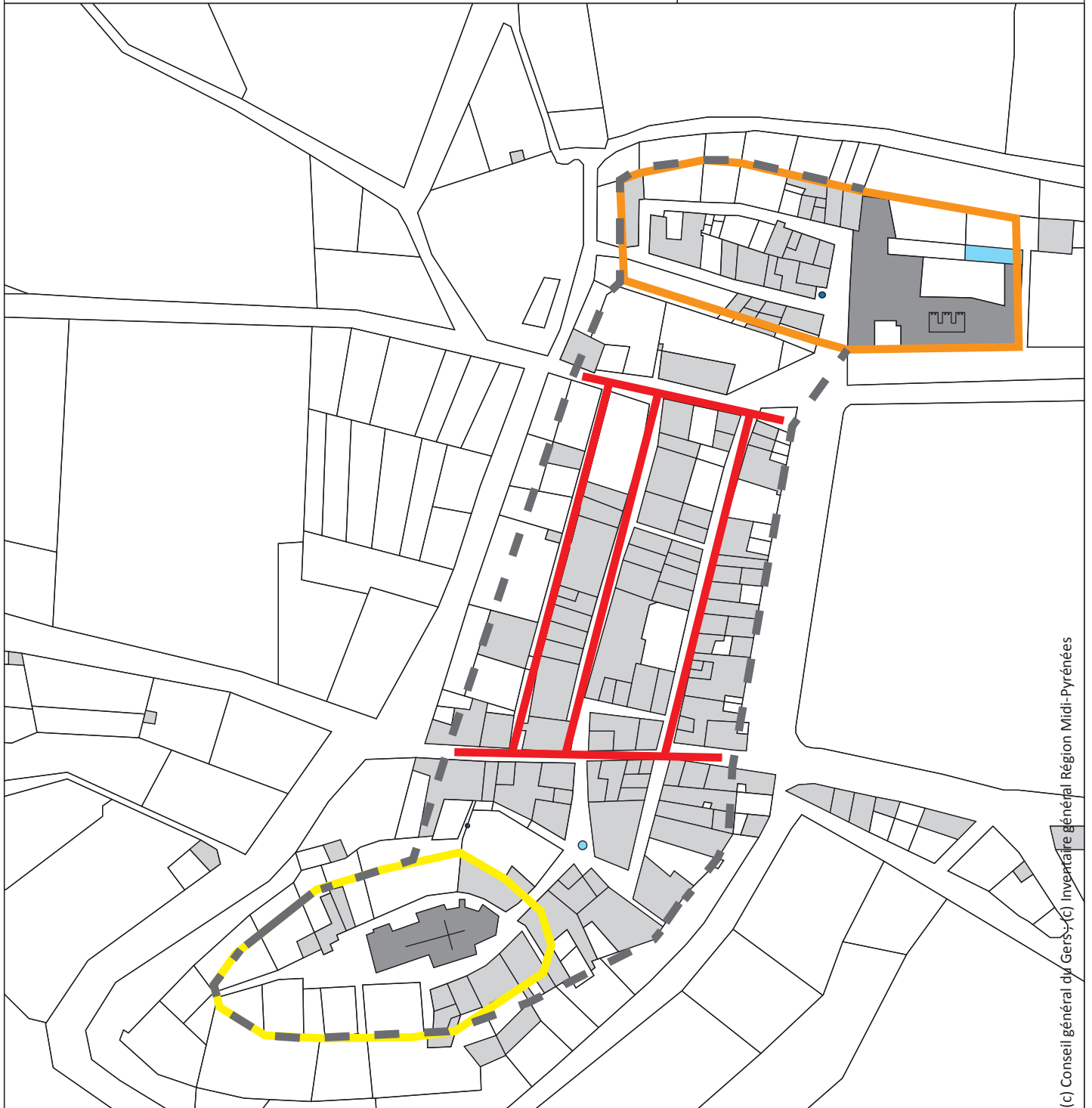
■ Hydrographie
0 50 m



Le bourg de Saint-Puy, analyse morphologique

Lieu-dit : Saint-Puy
Commune : Saint-Puy
Canton : Valence-sur-Baïse
Réf. : IA32100048

Plan réalisé à partir du plan cadastral de 1813.
DAO : Anais Comet, 2012.



(c) Conseil général du Gers - (c) Inventaire général Région Midi-Pyrénées

— Limites parcellaires

■ Bâti

■ Eglise

■ Hydrographie

Trois unités de plan :

— Tracé concentrique du pôle ecclésial

— Tracé rectiligne du castelneau

— Tracé orthogonal du quartier neuf

— Mur d'enceinte
- éléments visibles

■ ■ ■ Mur d'enceinte
- tracé restitué

0 50 m



Le bourg de Saint-Puy
Maisons

Lieu-dit : Saint-Puy
Commune : Saint-Puy
Canton : Valence-sur-Baïse
Réf. : IA32100327

Plan réalisé à partir du plan cadastral de 2010.
DAO : Anais Comet, 2012.



(c) Conseil général du Gers ; (c) Inventaire général Région Midi-Pyrénées

- Limites parcellaires
- Bâti
- ▨ Passages couverts

- ⊕ Eglise
- ⊞ Château
- Hydrographie

- Têtes de murs maçonnées
- ✕ Baies en arc brisé
- AM 236 Numéro de parcelle

0 50 m

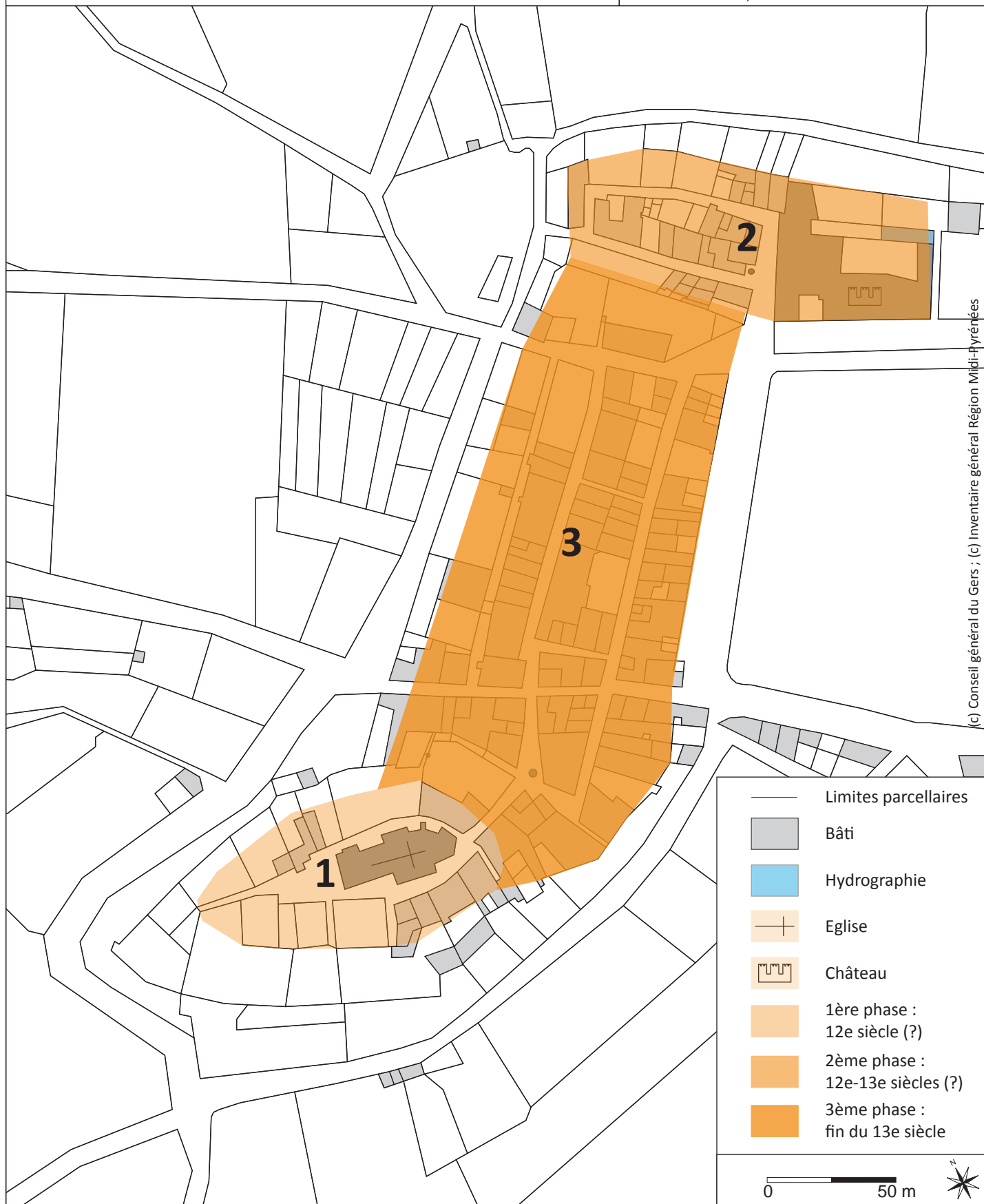


Le bourg de Saint-Puy

Dynamiques morphologiques

Lieu-dit : Saint-Puy
Commune : Saint-Puy
Canton : Valence-sur-Baïse
Réf. : IA32100048

Plan réalisé à partir du plan cadastral de 1813.
DAO : Anaïs Comet, 2012.



Le village de Saint-Sauvy en 1832

Lieu-dit : Saint-Sauvy.
Commune : Saint-Sauvy.
Canton : Gimont.
Réf. : IA32100207.

Fond de plan : AD Gers, 3 P Saint-Sauvy/8, plan, 1832.
DAO : Anaïs Comet, 2014.



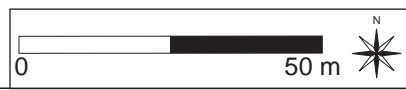
Le village de Saint-Sauvy
Fortifications

Lieu-dit : Saint-Sauvy.
Commune : Saint-Sauvy.
Canton : Gimont.
Réf. : IA32100209.
Fond de plan : AD Gers, 3 P Saint-Sauvy/8, plan
cadastral, 1832.
DAO : Anais Comet, 2014.



(c) Conseil général du Gers ; (c) Inventaire général Région Midi-Pyrénées

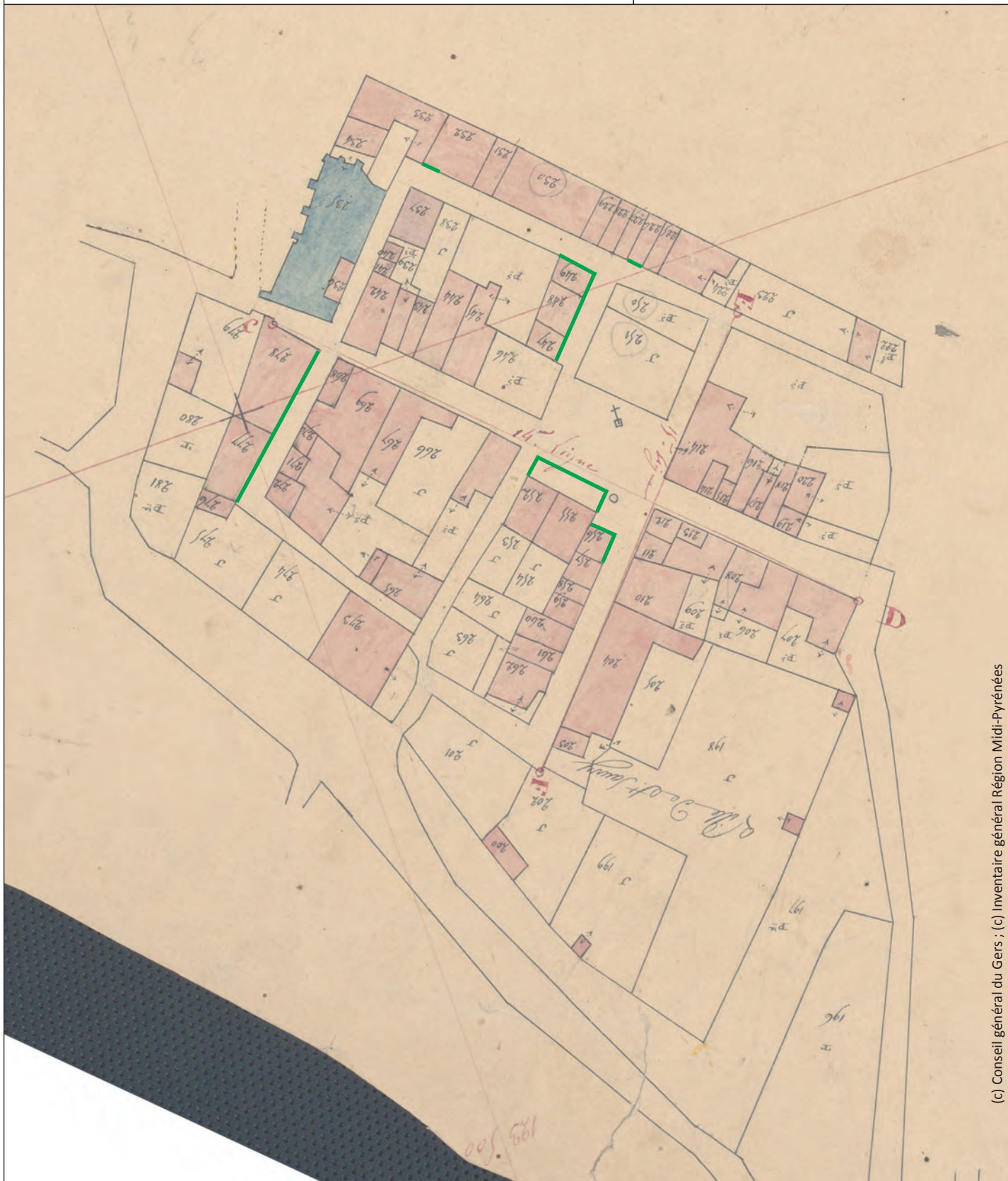
- Enceinte - éléments visibles
- - - Enceinte - tracé restitué



Le village de Saint-Sauvy
Maisons à pan-de-bois


Lieu-dit : Saint-Sauvy.
Commune : Saint-Sauvy.
Canton : Gimont.
Réf. : IA32100208.

Fond de plan : AD Gers, 3 P Saint-Sauvy/8, plan, 1832.
DAO : Anaïs Comet, 2014.



(c) Conseil général du Gers ; (c) Inventaire général Région Midi-Pyrénées

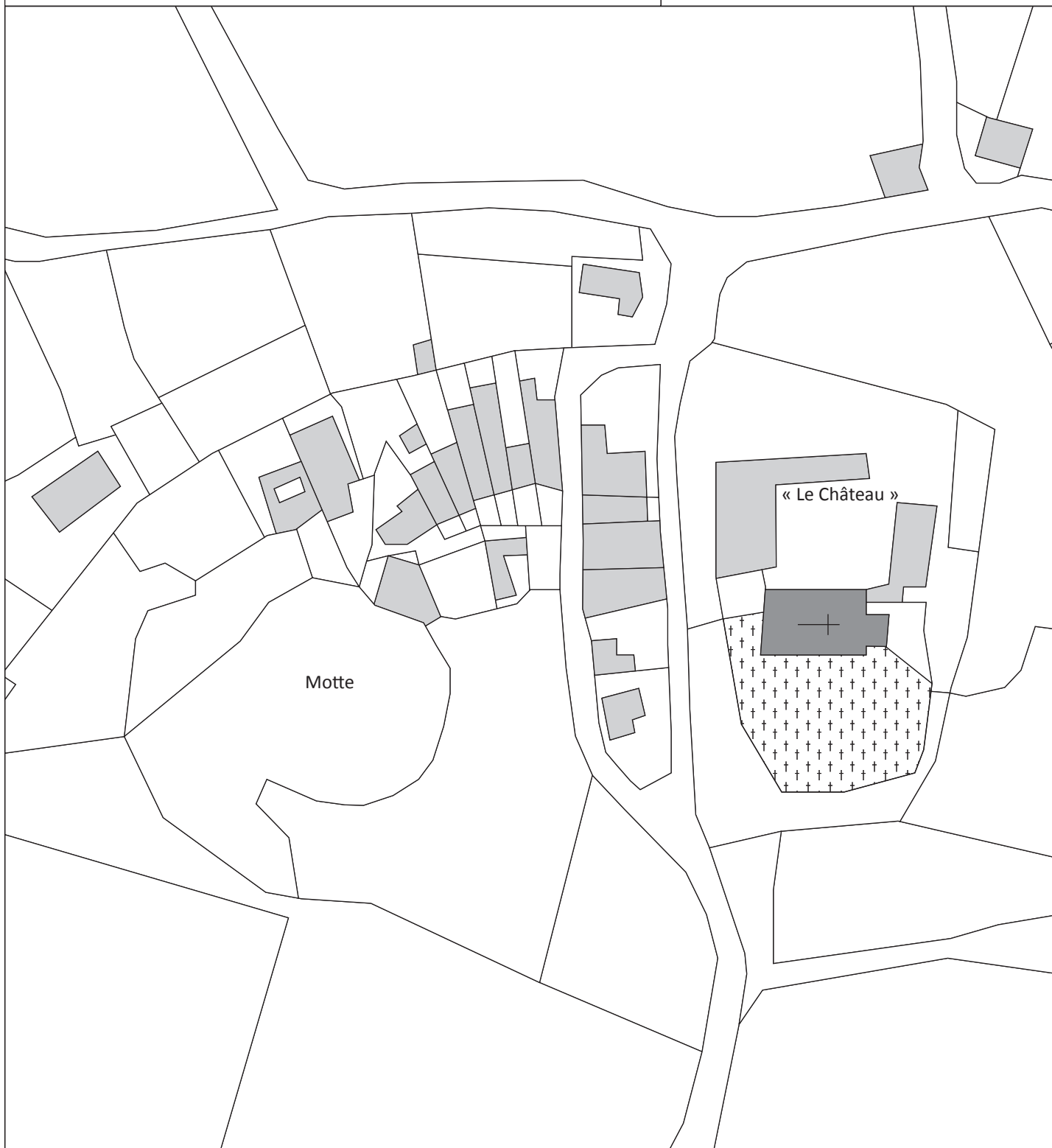
— Elévation en pan-de-bois



Le village de Sainte-Christie-d'Armagnac en 1836

Lieu-dit : Sainte-Christie-d'Armagnac.
Commune : Sainte-Christie-d'Armagnac.
Canton : Nogaro.
Réf. : IA32100612.

Plan réalisé à partir du plan cadastral de 1836.
DAO : Anais Comet, 2017.



 Bâti

 Eglise

 Cimetière

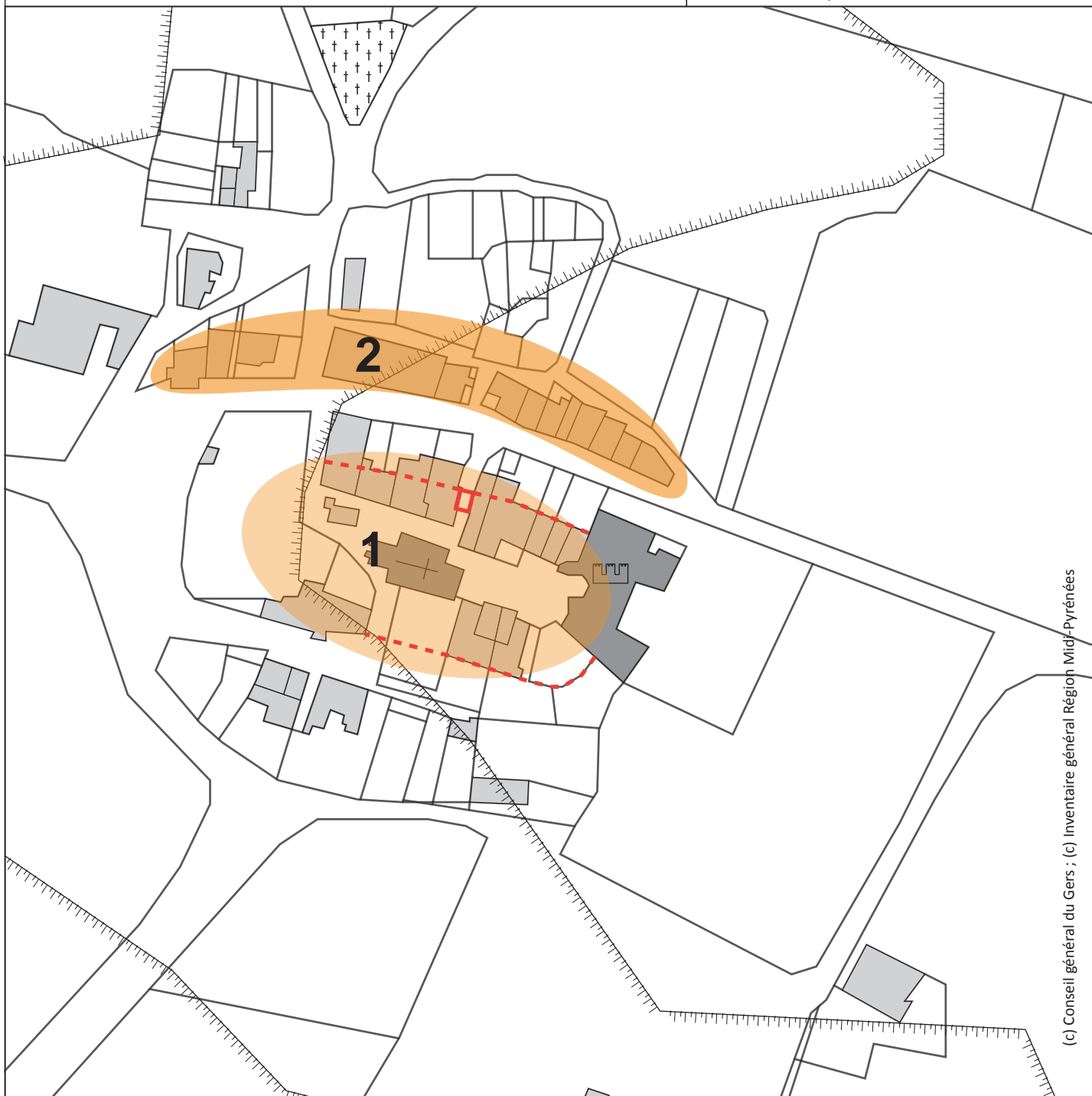


Le village de Sainte-Christie

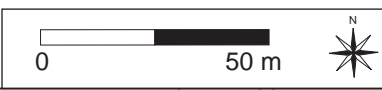
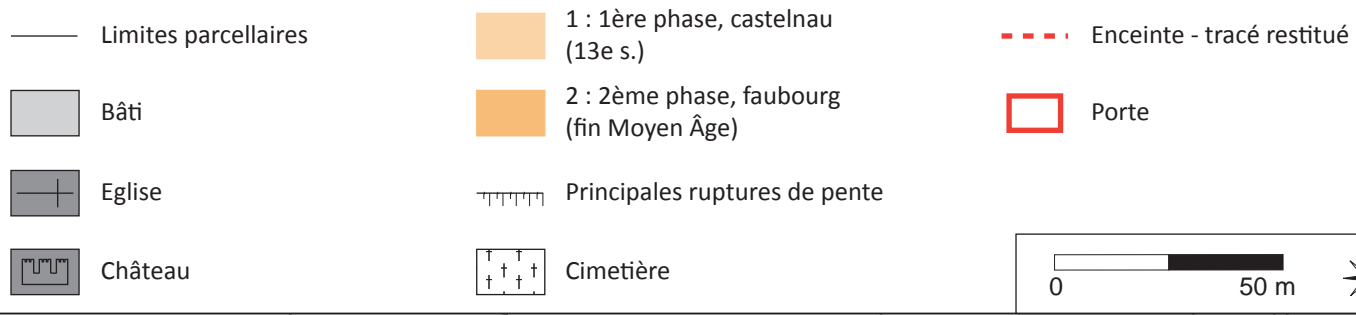
Dynamiques morphologiques

Lieu-dit : Sainte-Christie
 Commune : Sainte-Christie
 Canton : Auch nord-ouest
 Réf. : IA32100339

Plan réalisé à partir du plan cadastral de 1819.
 DAO : Anaïs Comet, 2015.



(c) Conseil général du Gers ; (c) Inventaire général Région Midi-Pyrénées



Le village de Sainte-Dode en 1831

Lieu-dit : Sainte-Dode.
Commune : Sainte-Dode.
Canton : Miélan.
Réf. : IA32100501.

Plan réalisé à partir du plan cadastral de 1831.
DAO : Anaïs Comet, 2017.



— Limites parcellaires

⊕ Eglise

■ Hydrographie

■ Bâti

0 50 m



Le village de Sainte-Gemme en 1827

Lieu-dit : Sainte-Gemme.
Commune : Sainte-Gemme.
Canton : Mauvezin.
Réf. : IA32100413.

Plan réalisé à partir du plan cadastral de 1827.
DAO : Anaïs Comet, 2017.



— Limites parcellaires

⊕ Eglise

■ Bâti

■ Château

0 50 m



Le village de Sainte-Mère
Inventaire du patrimoine, 2012

Lieu-dit : Sainte-Mère
Commune : Sainte-Mère
Canton : Miradoux
Réf. : IA32100077

Fond de plan : AD Gers, 3 P Sainte-Mère, 1837.
DAO : Anaïs Comet, 2012.



(c) Conseil général du Gers ; (c) Inventaire général Région Midi-Pyrénées

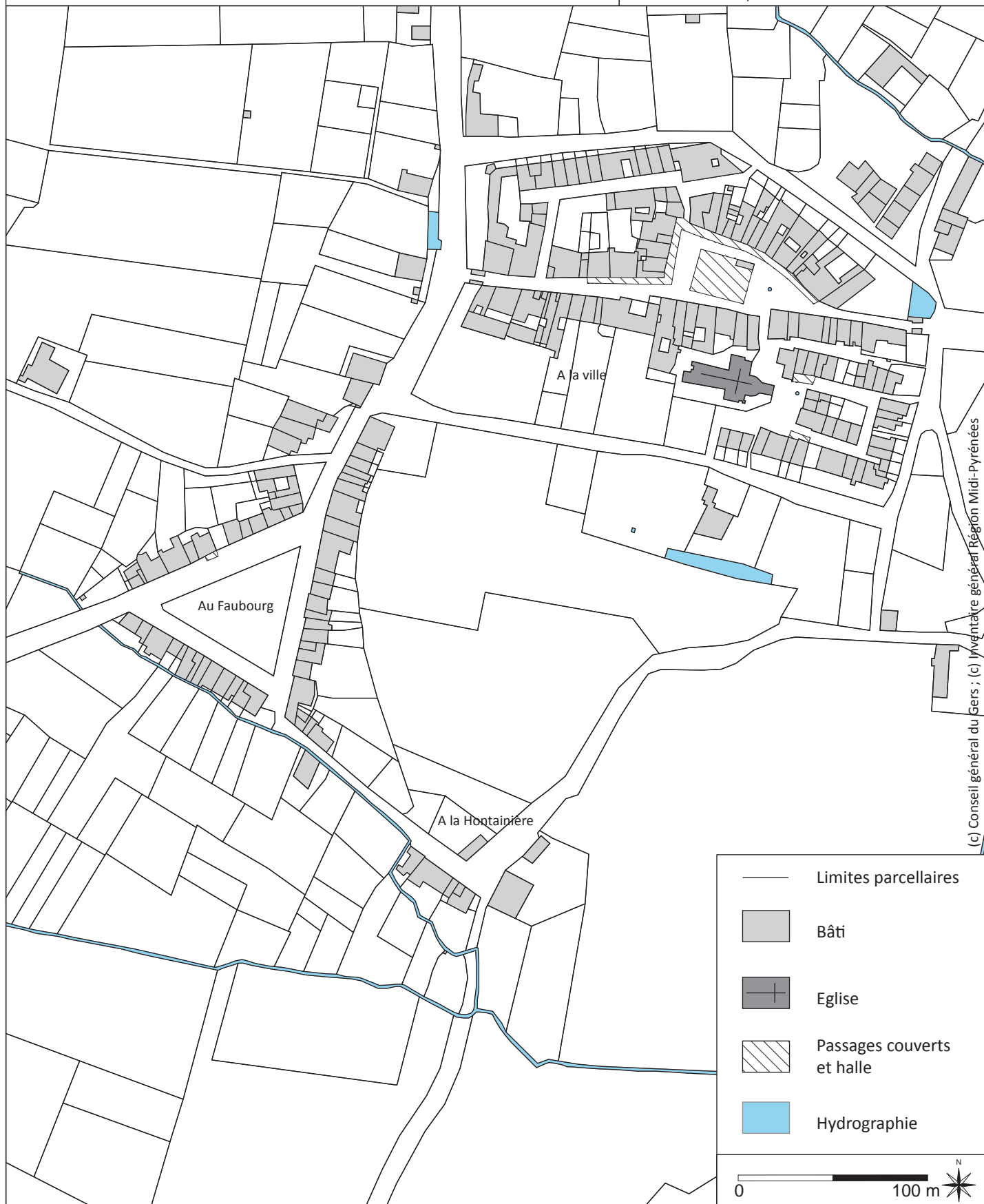
- Enceinte du castelnau - éléments visibles
- - - Enceinte du castelnau - tracé restitué
- - - Enceinte du château
- Tour-porte



Le bourg de Saramon en 1825

Lieu-dit : Saramon
Commune : Saramon
Canton : Saramon
Réf. : IA32100021

Plan réalisé à partir du plan cadastral de 1825.
DAO : Anais Comet, 2012.



Le bourg de Saramon en 1825

Détail de « la ville »

Lieu-dit : Saramon
Commune : Saramon
Canton : Saramon
Réf. : IA32100021

Plan réalisé à partir du plan cadastral de 1825.
DAO : Anais Comet, 2012.



Le bourg de Saramon d'après le compoix de 1641 (AD Gers, E suppl. 350)

Lieu-dit : Saramon
Commune : Saramon
Canton : Saramon
Réf. : IA32100021

Fond de plan : plan cadastral de 1825.
DAO : Anais Comet, 2012.



© Conseil général du Gers ; (c) Inventaire général Béarn-Midi-Pyrénées

Limites parcellaires	Fossés	Castet Toponymes
Bâti	Portes	Limites hypothétiques de l'enclos abbatial
Eglise	Canal	
Passages couverts	Hydrographie	



Les maisons à couverts de Saramon

Datation du bâti visible en 2011

Lieu-dit : Saramon
 Commune : Saramon
 Canton : Saramon
 Réf. : IA32100041

Plan réalisé à partir du plan cadastral de 2010.
 DAO : Anais Comet, 2012.



(C) Conseil général du Gers ; (C) Inventaire général Région Midi-Pyrénées

- Limites parcellaires
- Bâti
- Eglise
- Passages couverts
- AM 129 Numéro de parcelle

- Datation des principales campagnes de construction :
- Limite 15e-16e siècle, remanié au 18e siècle
 - 18e siècle
 - 19e-20e siècle



Les maisons à couverts de Saramon

Matériaux des poteaux et piliers

Lieu-dit : Saramon
 Commune : Saramon
 Canton : Saramon
 Réf. : IA32100041

Plan réalisé à partir du plan cadastral de 2010.
 DAO : Anais Comet, 2012.



(c) Conseil général du Gers ; (c) Inventaire général Région Midi-Pyrénées

- Limites parcellaires
- Bâti
- Eglise
- Passages couverts
- AM 129 Numéro de parcelle

Matériau des poteaux et piliers :

- Bois
- Pierre
- Brique
- Indéterminé

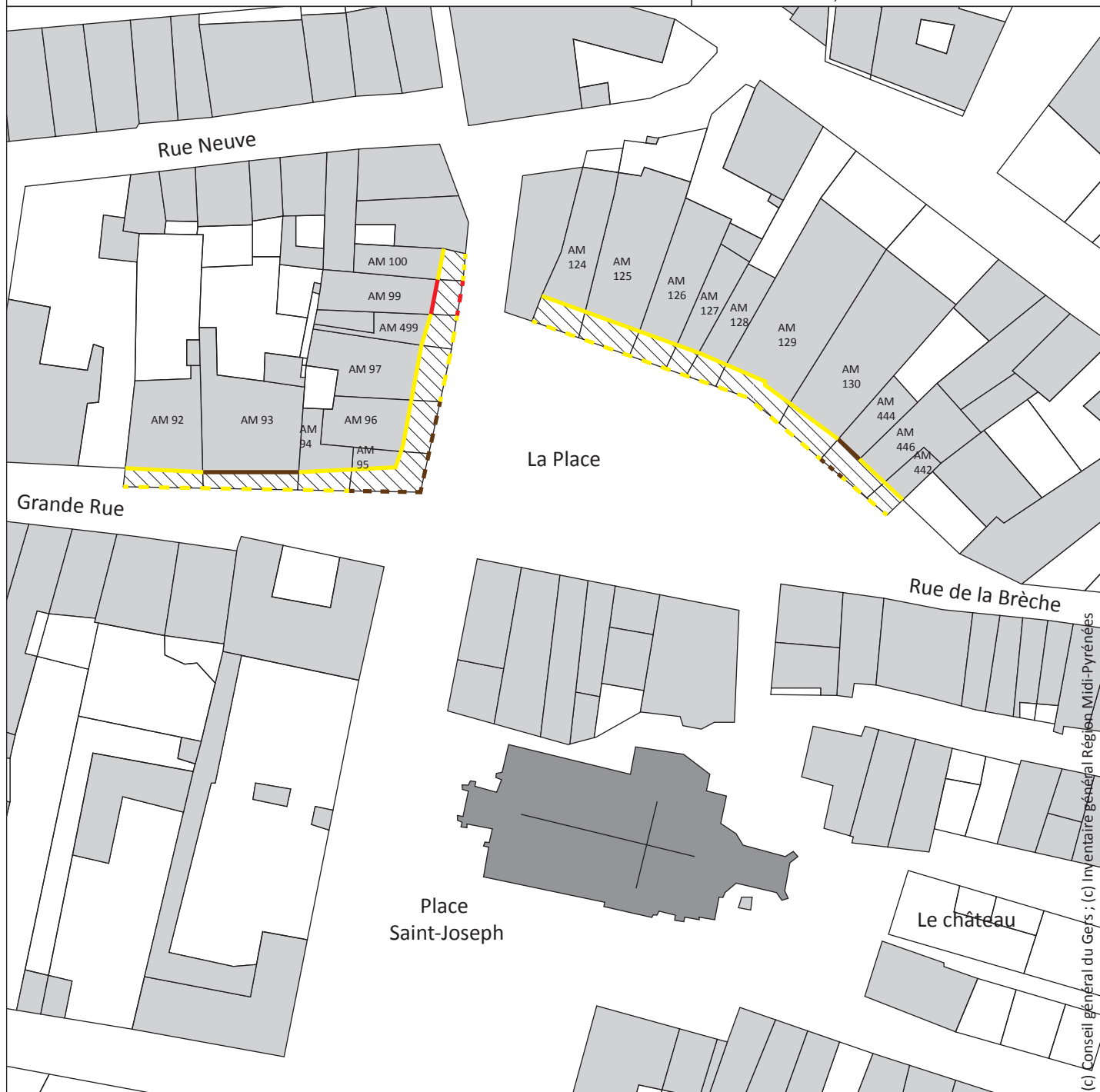


Les maisons à couverts de Saramon

Matériaux des façades

Lieu-dit : Saramon
 Commune : Saramon
 Canton : Saramon
 Réf. : IA32100041

Plan réalisé à partir du plan cadastral de 2010.
 DAO : Anais Comet, 2012.



(c) Conseil général du Gers ; (c) Inventaire général Région Midi-Pyrénées

- Limites parcellaires
- Bâti
- Eglise
- ▨ Passages couverts
- AM 129 Numéro de parcelle

- Matériau des façades :
- Bois
 - Brique
 - Indéterminé

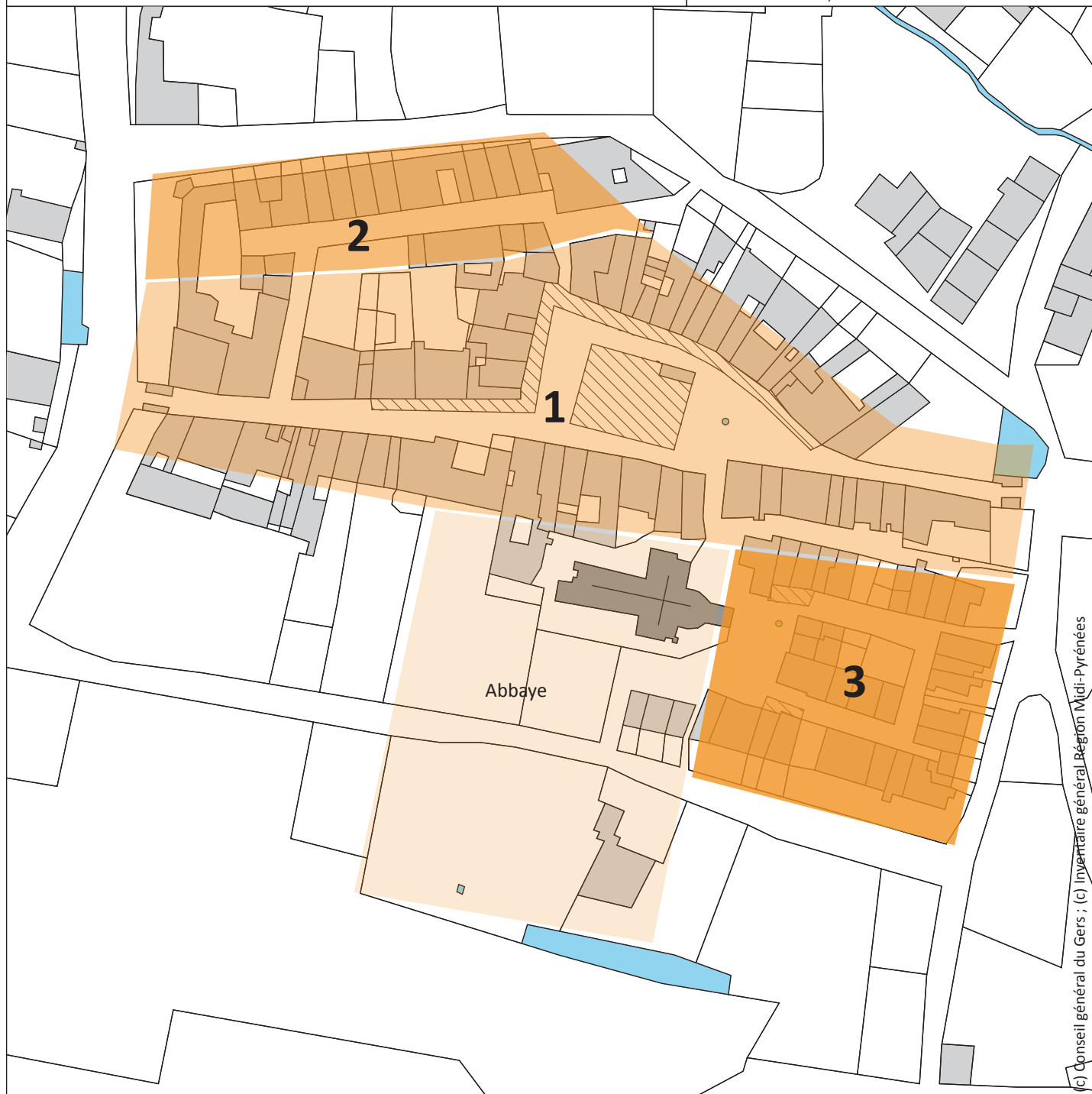
- Façades :
- Rez-de-chaussée
 - - - Etage











L'évolution du bourg de Saramon au cours du Moyen Âge

Lieu-dit : Saramon
Commune : Saramon
Canton : Saramon
Réf. : IA32100021

Fond de plan : plan cadastral de 1825.
DAO : Anais Comet, 2012.



© Conseil général du Gers ; (C) Inventaire général Région Midi-Pyrénées


- | | |
|--|--|
|  Limites parcellaires |  Abbaye |
|  Bâti |  1ère phase : 12e-13e siècles (?) |
|  Eglise |  2ème phase : 13e-14e siècles (?) |
|  Passages couverts |  3ème phase : 14e-15e siècles (?) |



Représentation de Sarrant au XVIe siècle

Lieu-dit : Sarrant.
Commune : Sarrant.
Canton : Mauvezin.
Réf. : IA32100235.

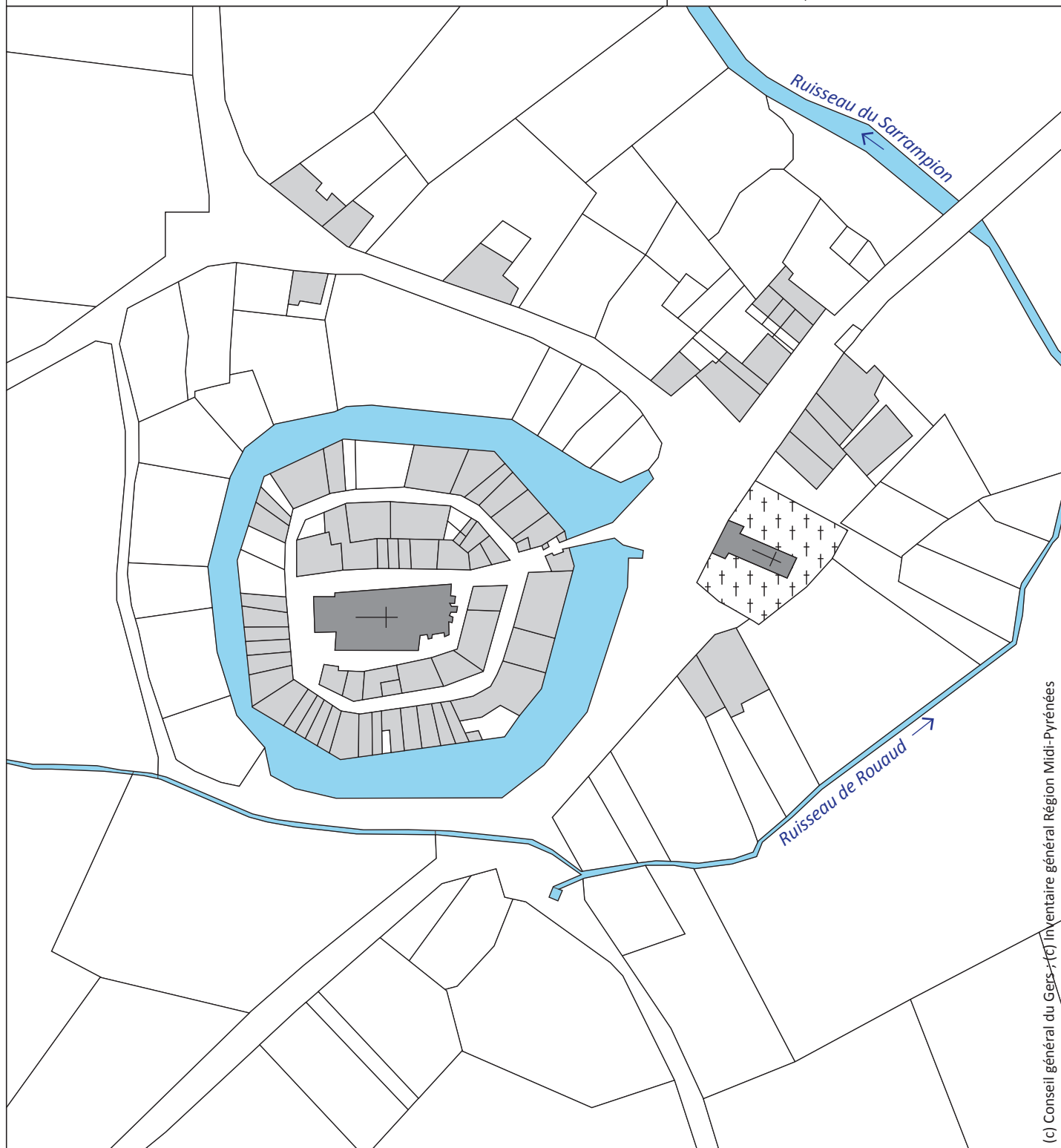
Source : AN, N/II/Gers/1, Plan d'un territoire contentieux entre les villes de Cologne et Mauvezin, 2e moitié XVIe s.
DAO : Anaïs Comet, 2016.



Le village de Sarrant en 1826

Lieu-dit : Sarrant
Commune : Sarrant
Canton : Mauvezin
Réf. : IA32100235

Plan réalisé à partir du plan cadastral de 1826.
DAO : Anaïs Comet, 2014.



(c) Conseil général du Gers - (C) Inventaire général Région Midi-Pyrénées



Bâti



Cimetière

— Limites parcellaires



Eglise



Hydrographie

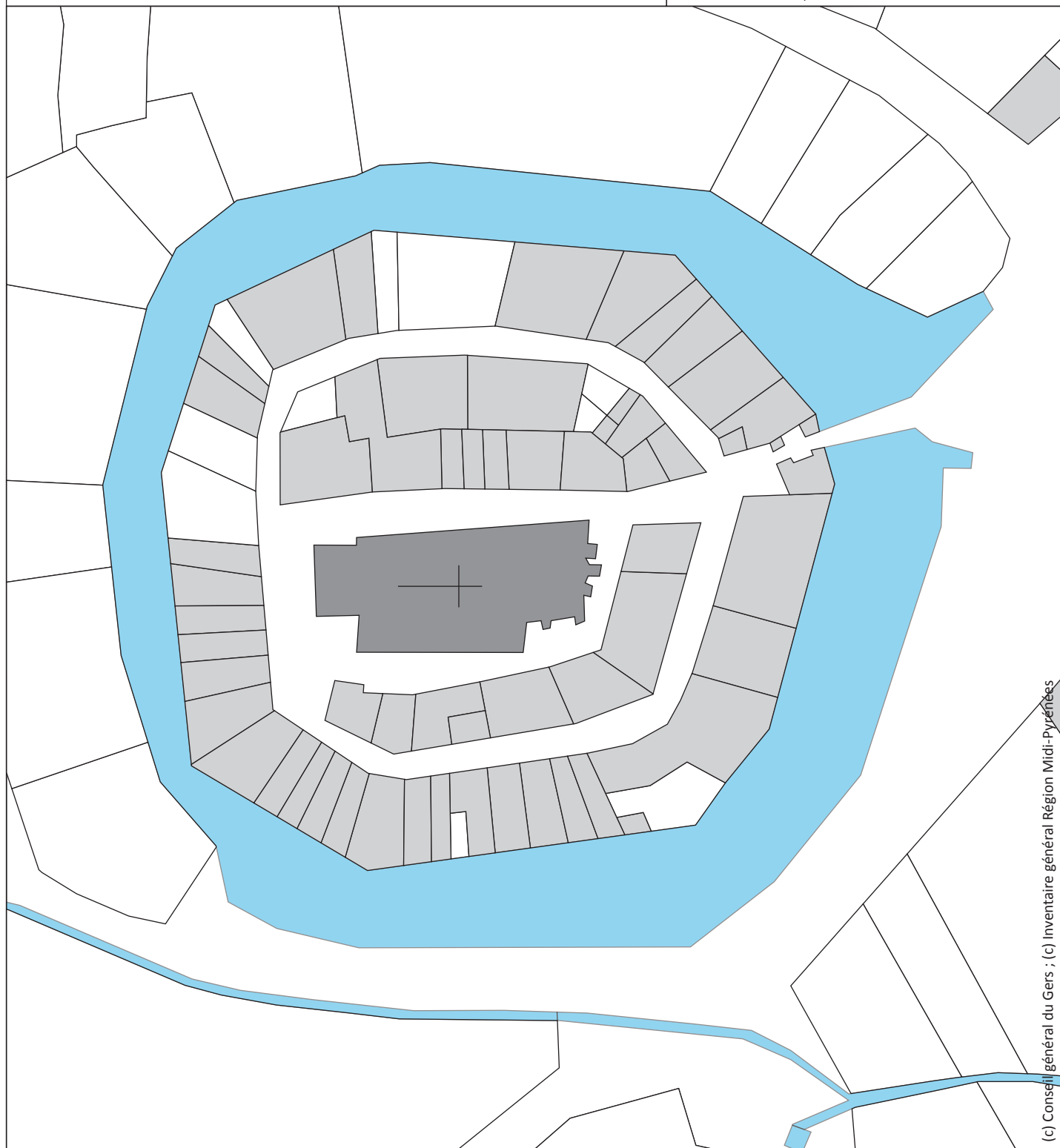
0 50 m







Le village de Sarrant en 1826, détail

Lieu-dit : Sarrant
Commune : Sarrant
Canton : Mauvezin
Réf. : IA32100235

Plan réalisé à partir du plan cadastral de 1826.
DAO : Anaïs Comet, 2014.



-  Bâti
-  Eglise

-  Limites parcellaires
-  Hydrographie

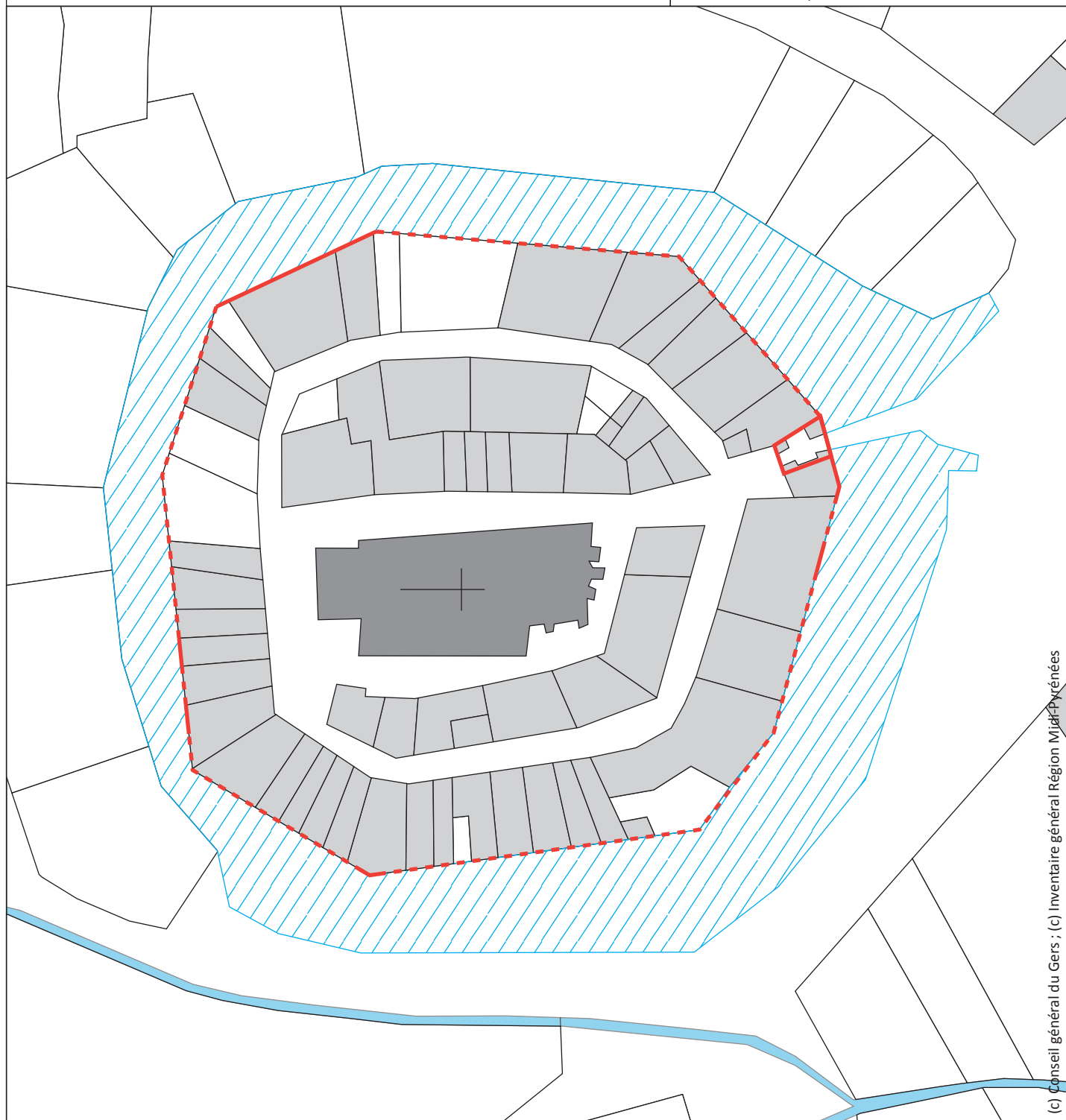


(c) Conseil général du Gers ; (c) Inventaire général Région Midi-Pyrénées

Le village de Sarrant Fortifications

Lieu-dit : Sarrant
Commune : Sarrant
Canton : Mauvezin
Réf. : IA32100236

Plan réalisé à partir du plan cadastral de 1826.
DAO : Anaïs Comet, 2014.



(c) Conseil général du Gers ; (c) Inventaire général Région Midi-Pyrénées

- | | | |
|----------------------|---------------------------|------------------------|
| Limites parcellaires | Enceinte - tracé vérifié | Fossé - tracé restitué |
| Bâti | Enceinte - tracé restitué | |
| Eglise | Tour-porte | |

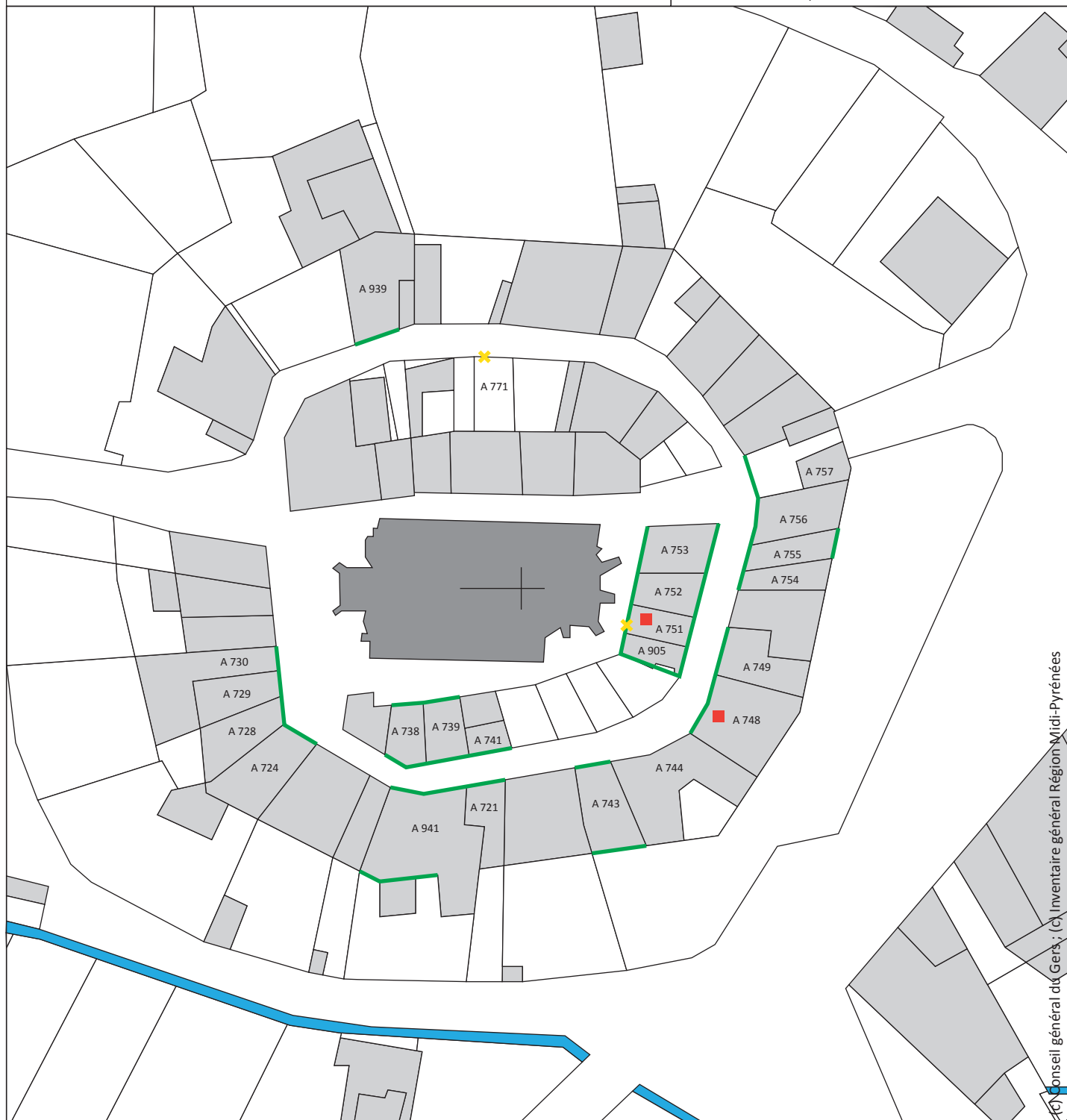
0 25 m










Le village de Sarrant Maisons

Lieu-dit : Sarrant
Commune : Sarrant
Canton : Mauvezin
Réf. : IA32100238

Plan réalisé à partir du plan cadastral de 2010.
DAO : Anaïs Comet, 2014.



ICN Conseil général du Gers - (C) Inventaire général Région Midi-Pyrénées

- | | | | | | |
|---|--------------|---|--|---|----------------------|
|  | Bâti |  | Élévation en pan-de-bois | A 748 | Numéro de parcelle |
|  | Eglise |  | Porte en arc brisé |  | Limites parcellaires |
|  | Hydrographie |  | Maison conservant des vestiges médiévaux | | |



Le village de La Sauvetat en 1810

Lieu-dit : La Sauvetat
Commune : La Sauvetat
Canton : Fleurance
Réf. : IA32100636.

Plan réalisé à partir du plan cadastral de 1810.
DAO : Anaïs Comet, 2017.



— Limites parcellaires



Bâti



Eglise



Hydrographie



Couverts

0 25 m



Le village de La Sauvetat Fortifications

Lieu-dit : La Sauvetat
Commune : La Sauvetat
Canton : Fleurance
Réf. : IA32100637.

Plan réalisé à partir du plan cadastral de 1810.
DAO : Anaïs Comet, 2017.



Bâti



Fortifications - éléments visibles



Limites parcellaires



Couverts



Fortifications - tracé restitué



Hydrographie



Eglise



Tour-porte

0 25 m



Le village de La Sauvetat Maisons

Lieu-dit : La Sauvetat
Commune : La Sauvetat
Canton : Fleurance
Réf. : IA32100638.

Plan réalisé à partir du plan cadastral de 2010.
DAO : Anaïs Comet, 2017.



- | | | |
|--------------------------|--|------------------------|
| Limites parcellaires | Maçonnerie en partie médiévale | Porte à arc brisé |
| AI 16 Numéro de parcelle | Etage en pan-de-bois | Cheminée fin Moyen Âge |
| Bâti | Maison conservant des vestiges médiévaux | Tête de mur maçonnée |
| Eglise | | |

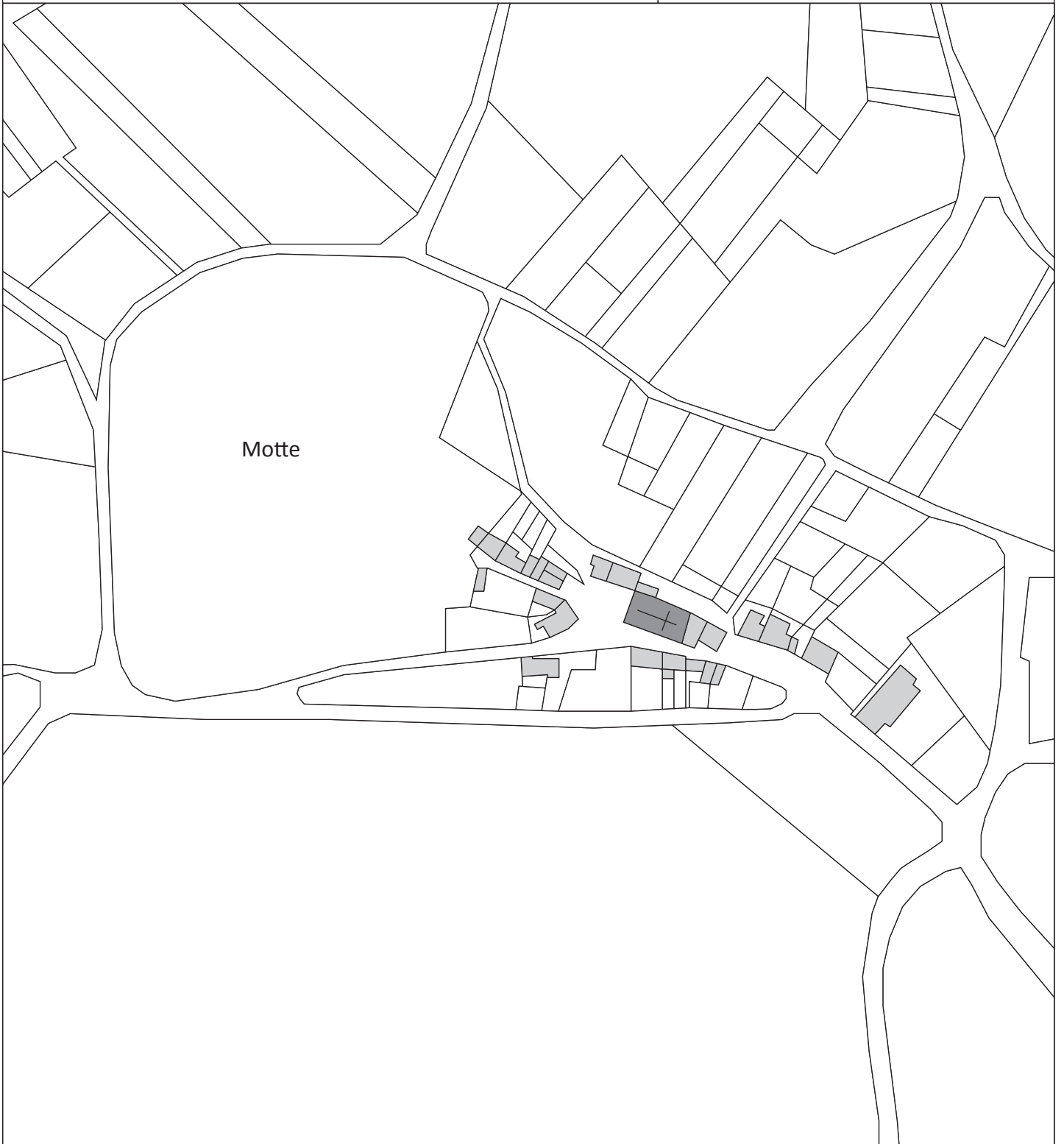
0 25 m



Le village de Sauveterre en 1829

Lieu-dit : Sauveterre.
Commune : Sauveterre.
Canton : Lombez.
Réf. : IA32100445.

Plan réalisé à partir du plan cadastral de 1829.
DAO : Anais Comet, 2017.



 Bâti

 Eglise

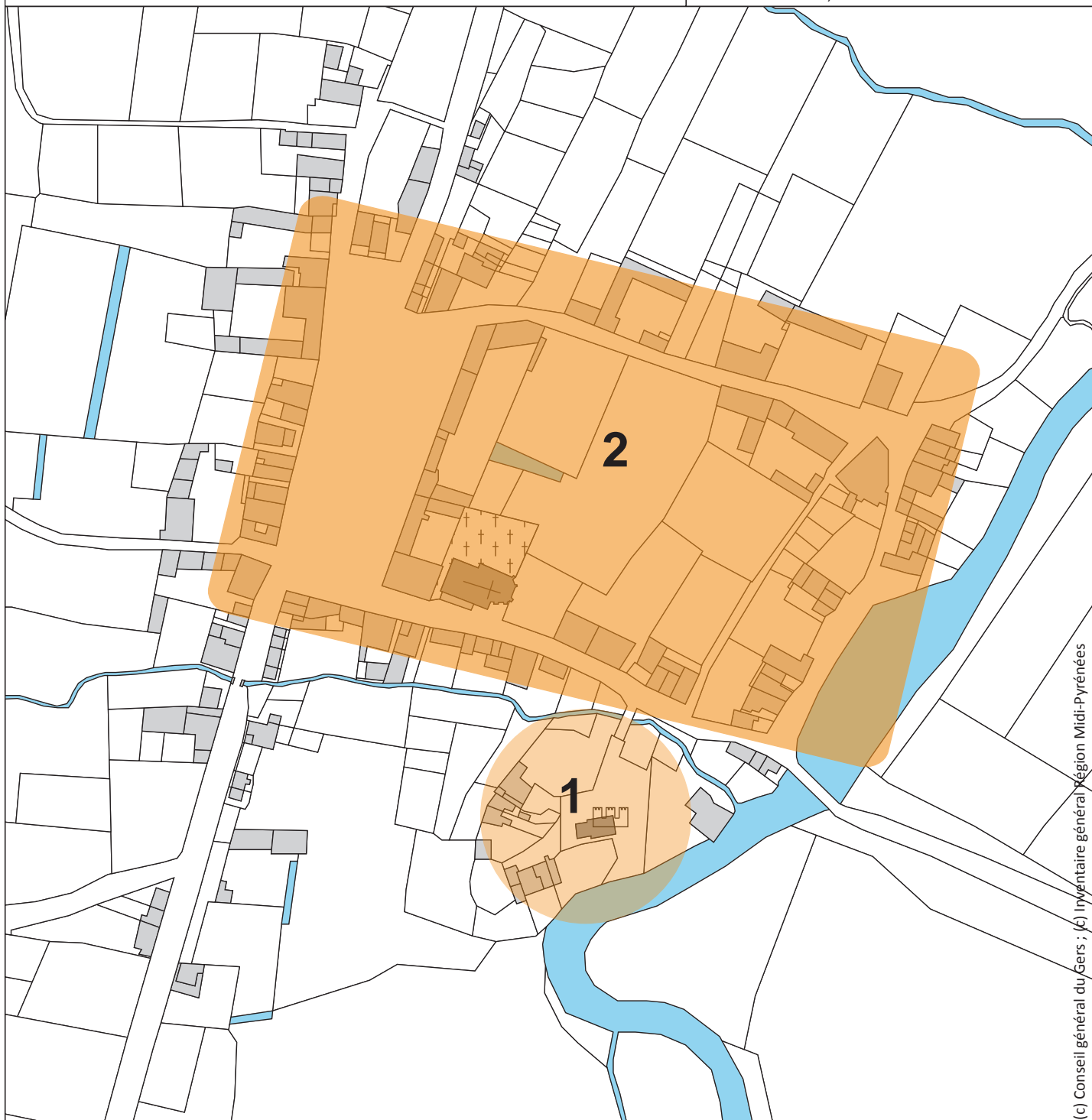


Le bourg de Seissan

Dynamiques morphologiques

Lieu-dit : Seissan
 Commune : Seissan
 Canton : Auch sud-est
 Réf. : IA32100344

Plan réalisé à partir du plan cadastral du début du 19e s.
 DAO : Anais Comet, 2015.



(c) Conseil général du Gers ; (c) Inventaire général Région Midi-Pyrénées

- | | | |
|----------------------|--------------|--|
| Limites parcellaires | Eglise | 1 : 1ère phase, village castral (2e moitié 12e s.) |
| Bâti | Cimetière | 2 : 2ème phase, bastide (vers 1266) |
| Château | Hydrographie | |



Le village de Sempesserre
Inventaire du patrimoine, 2012

Lieu-dit : Sempesserre
Commune : Sempesserre
Canton : Miradoux
Réf. : IA00038606

Fond de plan : AD Gers, 3 P Sempesserre/9, 1837.
DAO : Anaïs Comet, 2012.



(c) Conseil général du Gers ; (c) Inventaire général Région Midi-Pyrénées

- Enceinte du castelnau - éléments visibles
- - - Enceinte du castelnau - tracé restitué
- Emplacements des châteaux
- Élévation en pan-de-bois



Le bourg de Simorre en 1829

Lieu-dit : Simorre
Commune : Simorre
Canton : Lombez
Réf. : IA32100669.

Plan réalisé à partir du plan cadastral de 1829.
DAO : Anaïs Comet, 2017.



— Limites parcellaires



Couverts



Hydrographie



Bâti



Eglise

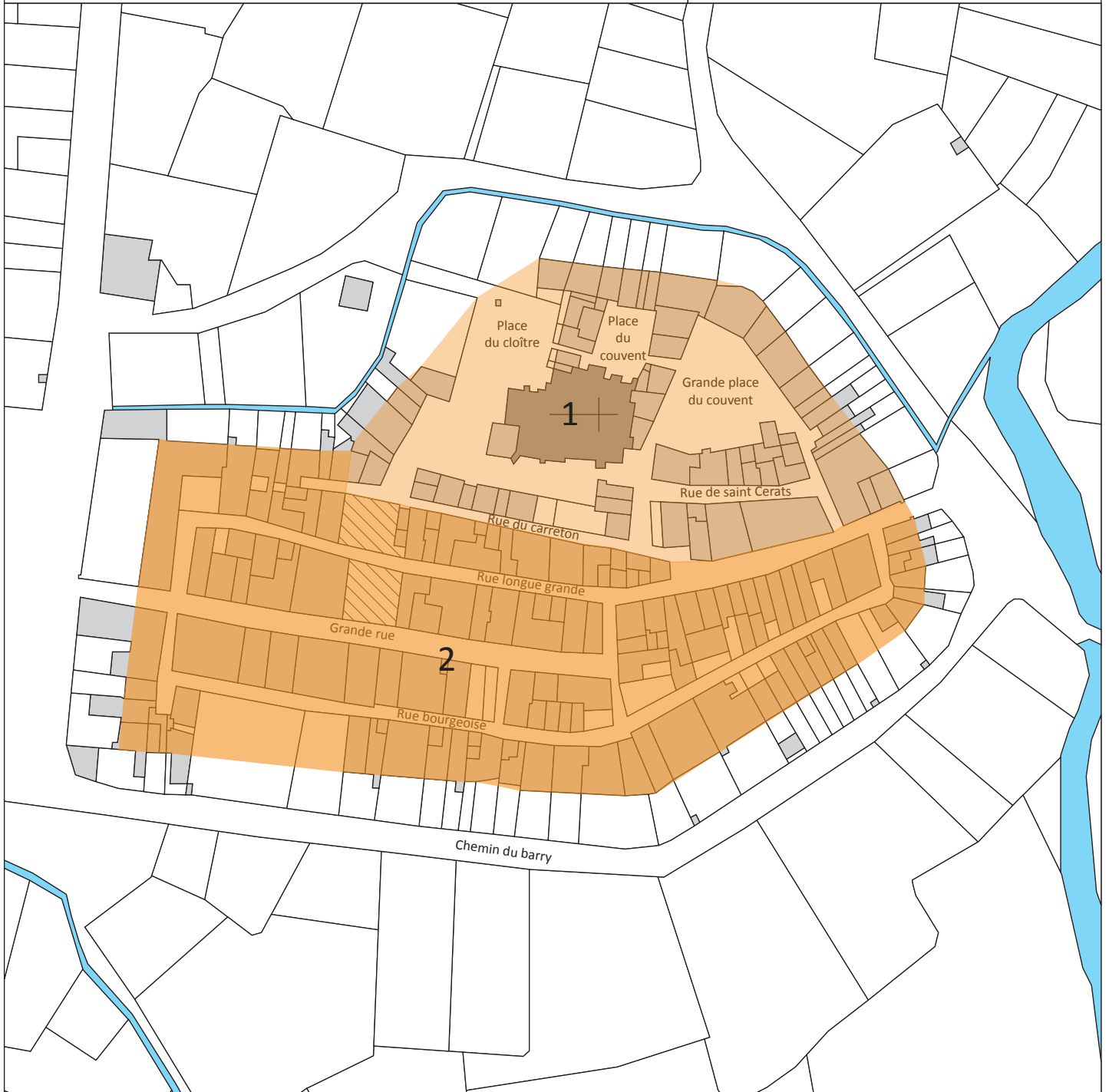


Le bourg de Simorre


Dynamiques morphologiques

Lieu-dit : Simorre
Commune : Simorre
Canton : Lombez
Réf. : IA32100669.

Plan réalisé à partir du plan cadastral de 1829.
DAO : Anaïs Comet, 2017.



- | | | |
|------------------------|------------------------------|--------------|
| — Limites parcellaires | 1ère phase ? : milieu 12e s. | Eglise |
| Bâti | 2ème phase ? : fin 13e s. | Hydrographie |
| Couverts | | |



Le bourg de Simorre
Maisons à pans-de-bois

Lieu-dit : Simorre
Commune : Simorre
Canton : Lombez
Réf. : IA32100669.

Plan réalisé à partir du plan cadastral de 2010.
DAO : Anais Comet, 2017.



— Limites parcellaires



Couverts



Hydrographie



Bâti



Eglise

AY 5 Numéro de parcelle

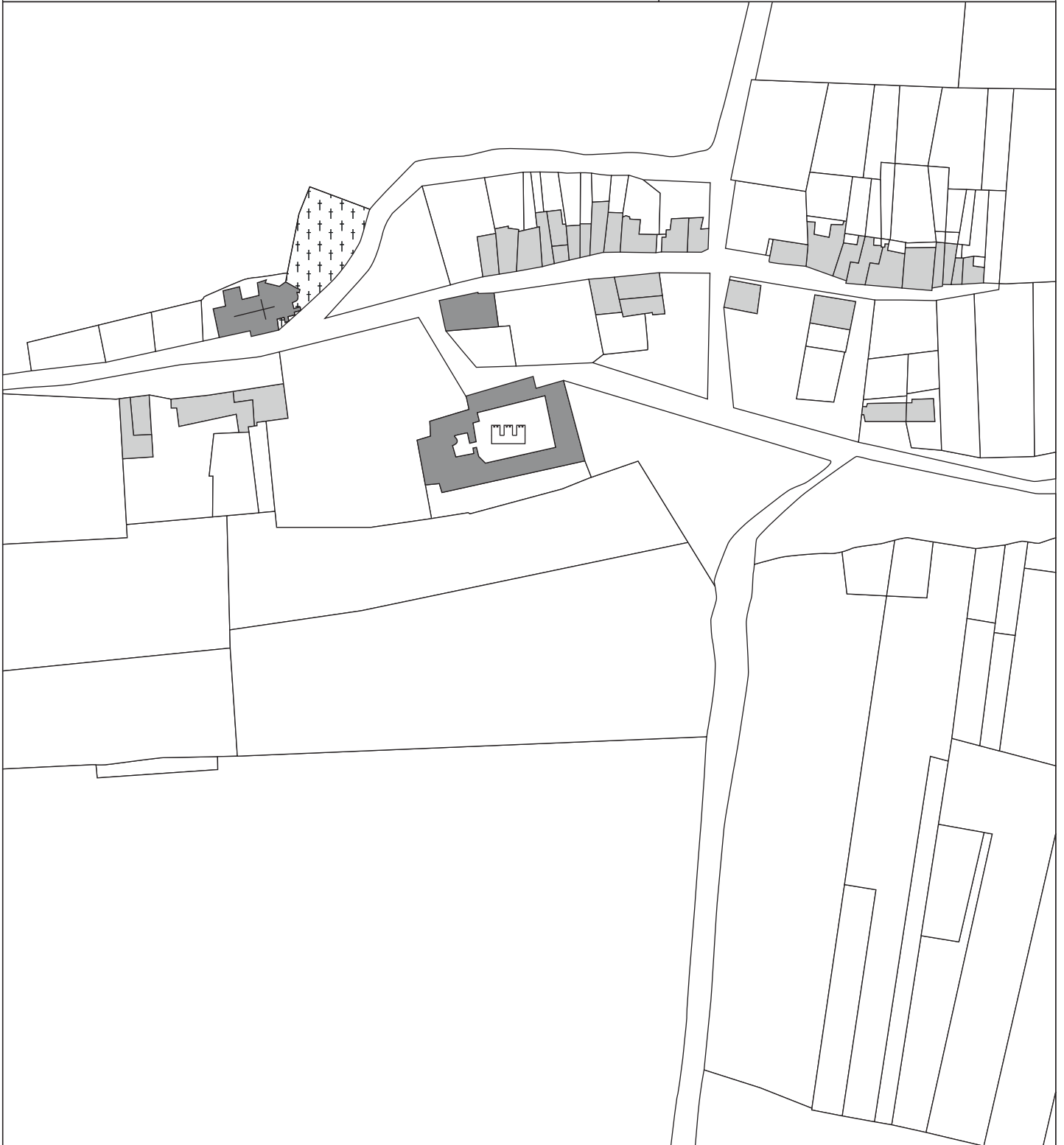
— Etage en pan-de-bois



Le village de Sirac en 1845

Lieu-dit : Sirac.
Commune : Sirac.
Canton : Cologne.
Réf. : IA32100148.

Plan réalisé à partir du plan cadastral de 1845.
DAO : Michaël Gourvenec, 2017.



Bâti



Eglise



Château



Cimetière



0

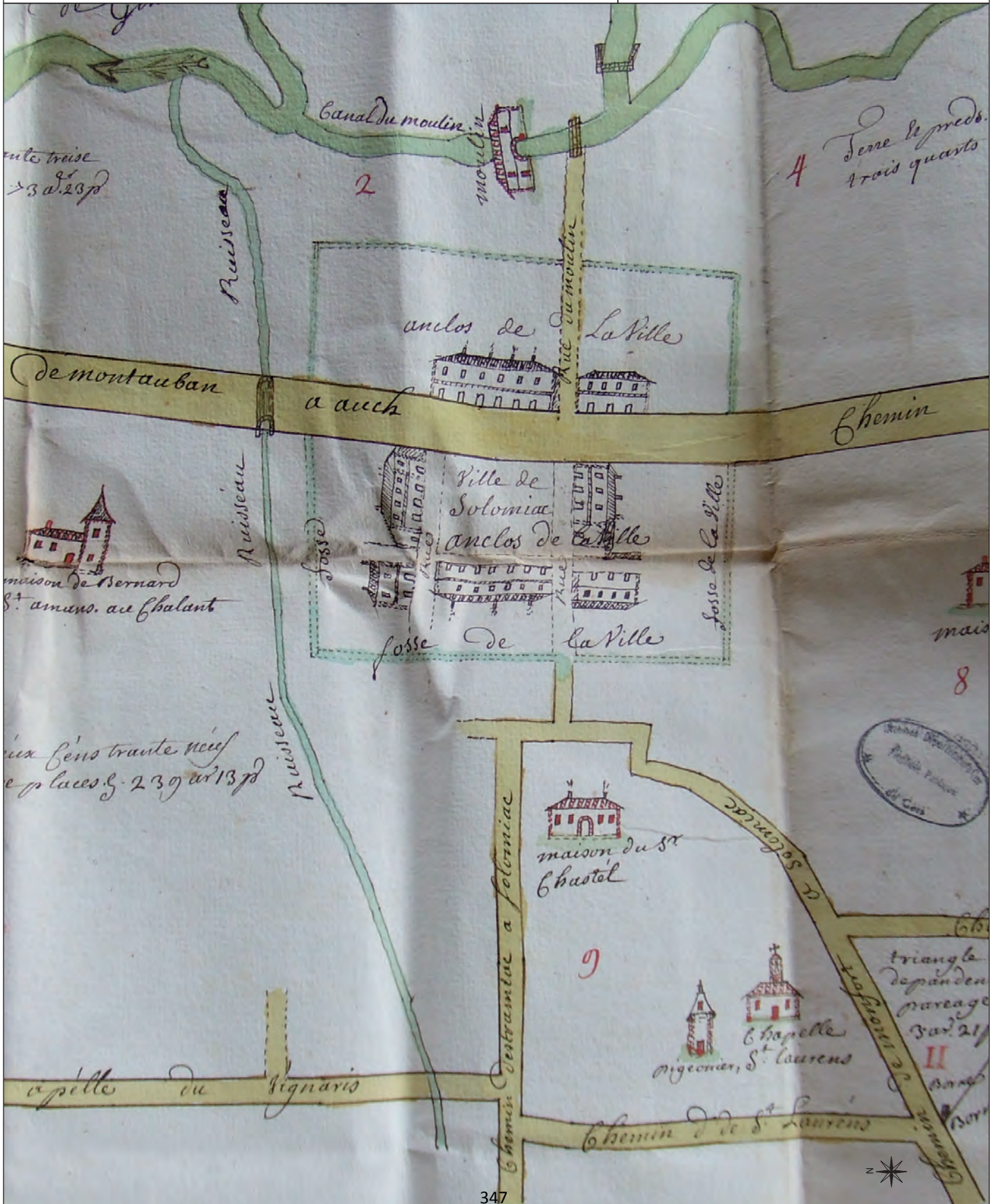
50 m



Représentation de Solomiac en 1758

Lieu-dit : Solomiac.
Commune : Solomiac.
Canton : Mauvezin.
Réf. : IA321006686.

Source : AD Gers, C 503, plan géométrique, 1758.
DAO : Anaïs Comet, 2016.



La bastide de Solomiac en 1826

Lieu-dit : Solomiac.
Commune : Solomiac.
Canton : Mauvezin.
Réf. : IA32100686.

Plan réalisé à partir du plan cadastral de 1826.
DAO : Anaïs Comet, 2016.



— Limites parcellaires

⊕ Eglise

■ Bâti

▨ Couverts

0 50 m



La bastide de Solomiac en 1826, détail de la partie centrale

Lieu-dit : Solomiac.
Commune : Solomiac.
Canton : Mauvezin.
Réf. : IA32100686.

Plan réalisé à partir du plan cadastral de 1826.
DAO : Anaïs Comet, 2016.

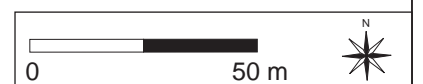


— Limites parcellaires

⊕ Eglise

■ Bâti

▨ Couverts



La bastide de Solomiac Fortifications

Lieu-dit : Solomiac.
Commune : Solomiac.
Canton : Mauvezin.
Réf. : IA32100686.

Plan réalisé à partir du plan cadastral de 1826.
DAO : Anaïs Comet, 2016.



— Limites parcellaires



Bâti

- - - Fortifications - tracé restitué (« vallatos antiquos »)



Eglise



Couverts

- - - Fortifications - tracé restitué (« fossato novo »)

0 50 m











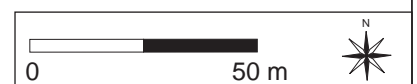
La bastide de Solomiac Maisons

Lieu-dit : Solomiac.
Commune : Solomiac.
Canton : Mauvezin.
Réf. : IA32100687.

Plan réalisé à partir du plan cadastral de 2010.
DAO : Anaïs Comet, 2017.



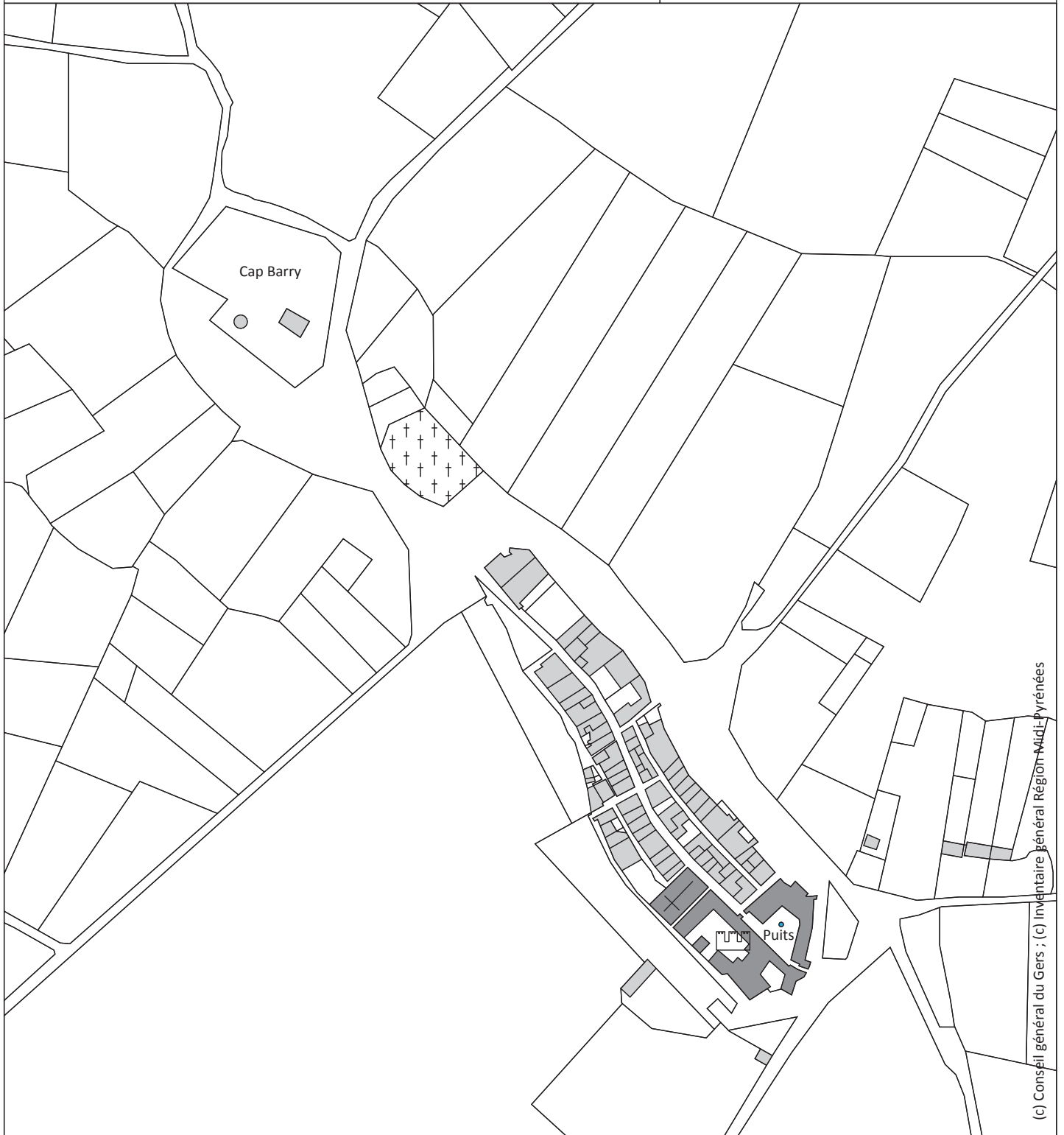
- | | | | | | |
|---|----------------------|---|--|---|--------|
|  | Limites parcellaires |  | Maison conservant des vestiges médiévaux |  | Eglise |
| B 862 | Numéro de parcelle |  | Tête de mur maçonnée | | |
|  | Bâti |  | Maçonnerie en partie médiévale | | |
|  | Couverts |  | Etage en pan-de-bois | | |



Le bourg de Terraube en 1824

Lieu-dit : Terraube
Commune : Terraube
Canton : Lectoure
Réf. : IA00038932.

Plan réalisé à partir du plan cadastral de 1824.
DAO : Anaïs Comet, 2012.



(c) Conseil général du Gers ; (c) Inventaire général Région-Midi-Pyrénées

- | | |
|--|--|
|  Limites parcellaires |  Eglise |
|  Bâti |  Château |
|  Cimetière |  Hydrographie |

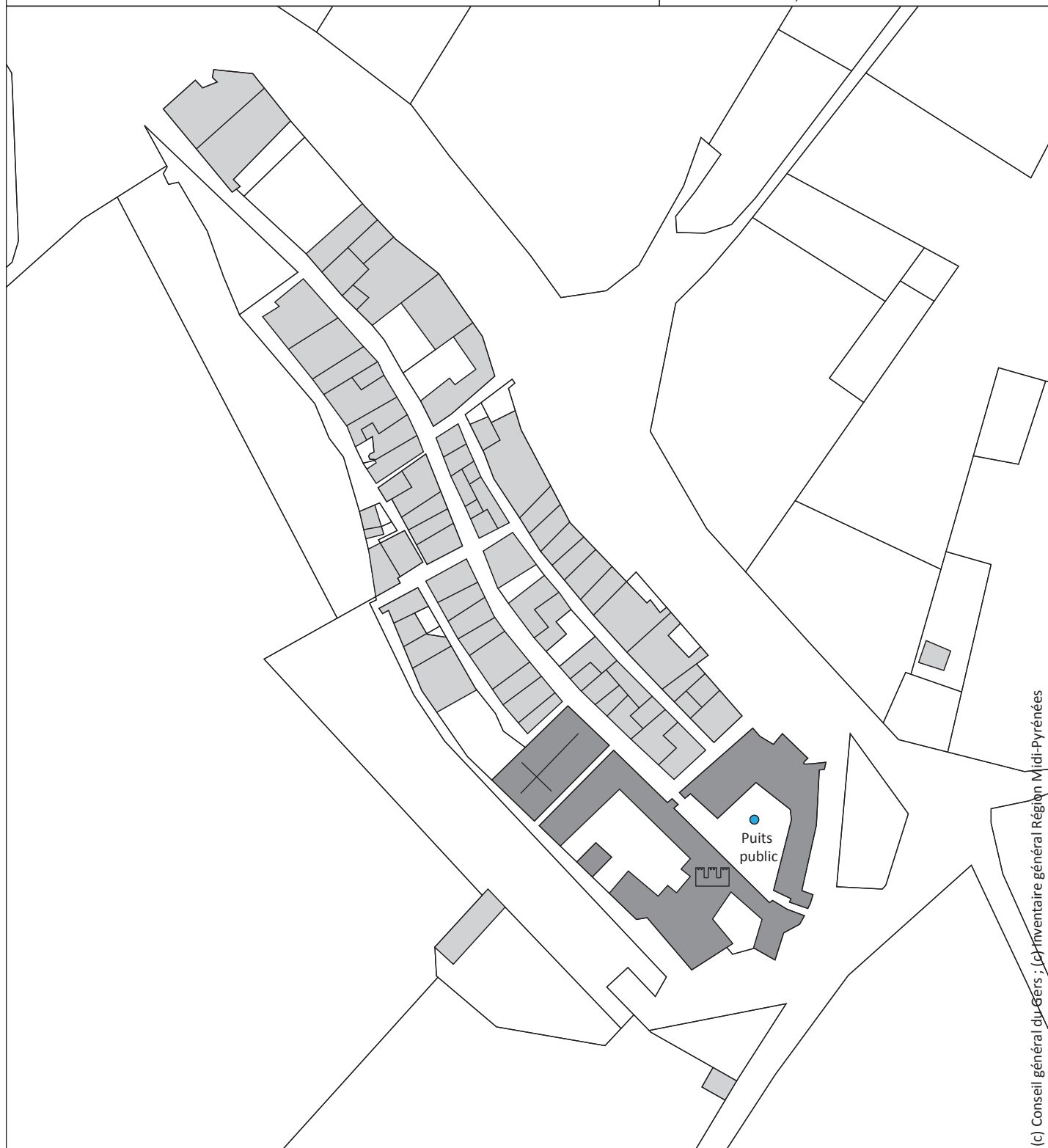


Le bourg de Terraube en 1824

Détail

Lieu-dit : Terraube
Commune : Terraube
Canton : Lectoure
Réf. : IA00038932

Plan réalisé à partir du plan cadastral de 1824.
DAO : Anais Comet, 2012.



(c) Conseil général du Gers ; (c) Inventaire général Région Midi-Pyrénées

— Limites parcellaires

■ Bâti

⊕ Eglise

⊞ Château

■ Hydrographie

0 50 m



Le bourg de Terraube Fortifications

Lieu-dit : Terraube
Commune : Terraube
Canton : Lectoure
Réf. : IA00038933

Plan réalisé à partir du plan cadastral de 1824.
DAO : Anais Comet, 2012.



(c) Conseil général du Gers ; (c) Inventaire général Région Midi-Pyrénées

- | | | | |
|---|----------------------|-------|--|
| — | Limites parcellaires | — | Enceinte
- éléments visibles |
| ■ | Bâti | - - - | Enceinte
- tracé restitué |
| ■ | Eglise | ■ | Portes principales |
| ■ | Hydrographie | ■ | Portes secondaires
- emplacement restitué |

0 50 m



Le bourg de Terraube

Dynamiques morphologiques

Lieu-dit : Terraube
Commune : Terraube
Canton : Lectoure
Réf. : IA00038932

Plan réalisé à partir du plan cadastral de 1824.
DAO : Anais Comet, 2012.



(c) Copacell général du Gers ; (c) Inventaire général Région Midi-Pyrénées

— Limites parcellaires

■ Bâti

⊕ Eglise

⊞ Château

1 1 : couvent de la Sainte Trinité (1482)

2 2 : halle (1551)

3 3 : commons du château (v. 1690)

4 4 : église paroissiale (v. 1770)

■ Hydrographie

0 50 m



Le village de Thoux en 1845

Lieu-dit : Thoux.
Commune : Thoux.
Canton : Cologne.
Réf. : IA32100581.

Fond de plan : AD Gers, 3 P Cologne 3, plan cadastral, 1845.
DAO : Michaël Gourvennec, 2017.



Le village de Tillac en 1837

Lieu-dit : Tillac.
Commune : Tillac.
Canton : Marciac.
Réf. : IA32100623.

Plan réalisé à partir du plan cadastral de 1837.
DAO : Anaïs Comet, 2017.



Bâti



Eglise



Hydrographie



Passages couverts



Cimetière



0

50 m

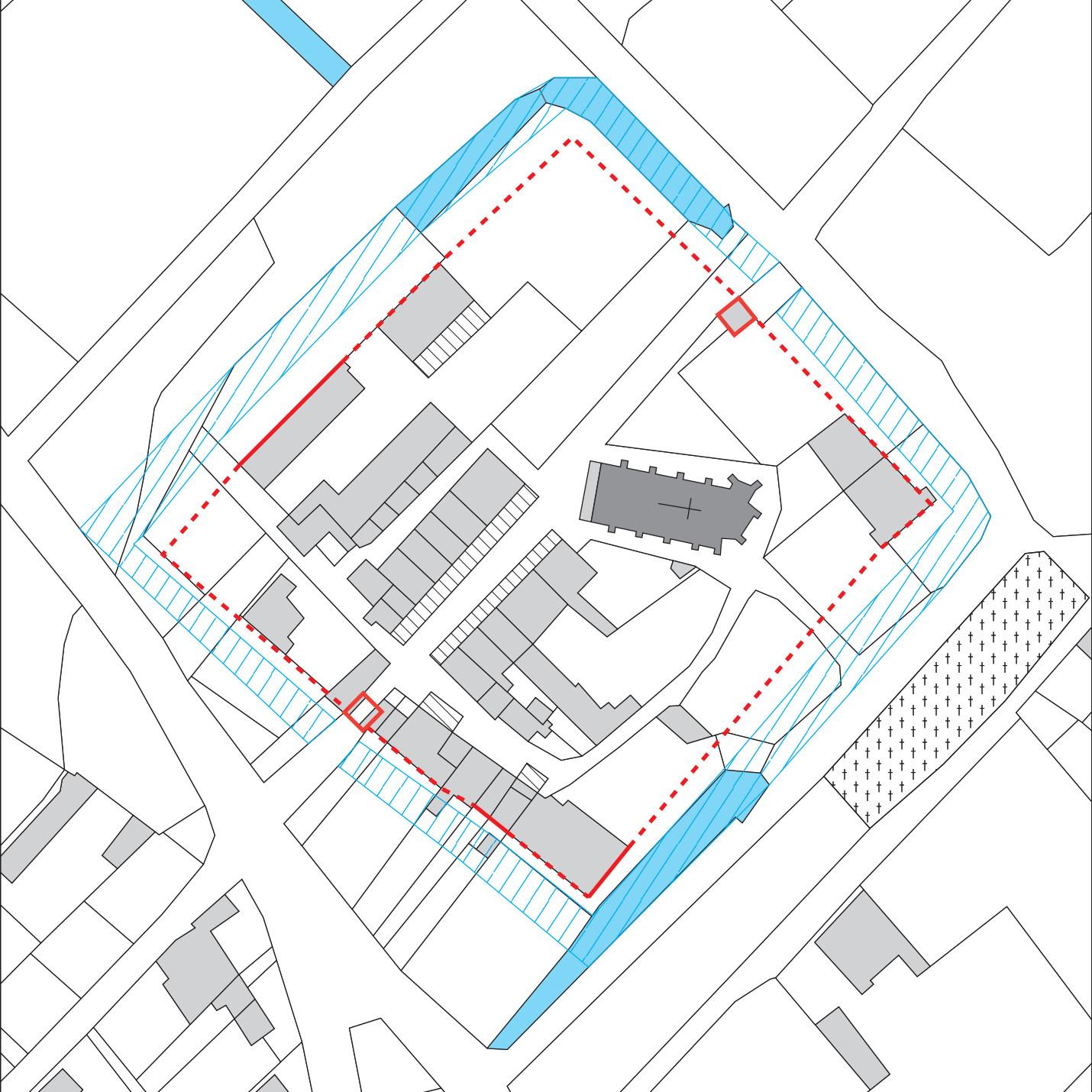


N

Le village de Tillac Fortifications

Lieu-dit : Tillac.
Commune : Tillac.
Canton : Marciac.
Réf. : IA32000737.

Plan réalisé à partir du plan cadastral de 1837.
DAO : Anais Comet, 2017.



Bâti



Passages couverts



Eglise



Cimetière

— Fortifications - éléments visibles

- - - Fortifications - tracé restitué

□ Tour-porte

▨ Fossé - tracé restitué

■ Hydrographie



Le village de Tillac
Maisons de la fin du Moyen Âge
classées au titre des Monuments Historiques

Lieu-dit : Tillac.
Commune : Tillac.
Canton : Marciac.
Réf. : IA32100624.

Plan réalisé à partir du plan cadastral de 2010.
DAO : Anaïs Comet, 2017.



■ Bâti

⊕ Eglise

■ Hydrographie

▨ Passages couverts

⊕ Cimetière

D 123 Numéro de parcelle

— Etage en pan-de-bois

0 50 m



Le village de Touget en 1845

Lieu-dit : Touget.
Commune : Touget.
Canton : Cologne.
Réf. : IA32100619.

Plan réalisé à partir du plan cadastral de 1845.
DAO : Anais Comet, 2017.



Bâti



Eglise



Hydrographie



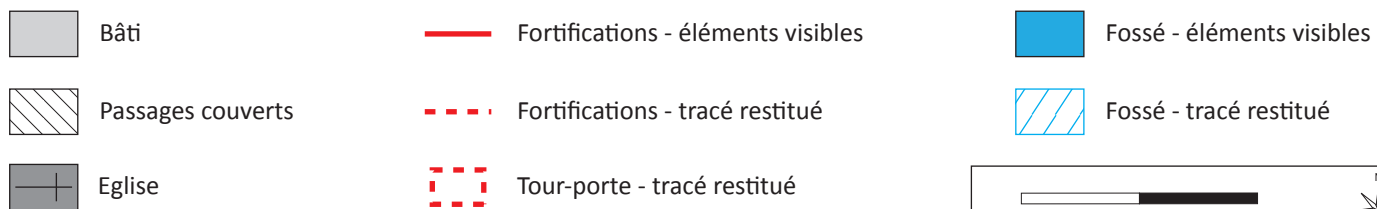
Passages couverts



Le village de Touget Fortifications

Lieu-dit : Touget.
Commune : Touget.
Canton : Cologne.
Réf. : IA32100620.

Plan réalisé à partir du plan cadastral de 1845.
DAO : Anais Comet, 2017.












Le village de Touget Maisons

Lieu-dit : Touget.
Commune : Touget.
Canton : Cologne.
Réf. : IA32100621.

Plan réalisé à partir du plan cadastral de 2010.
DAO : Anais Comet, 2017.



- | | | |
|--|--|---|
|  Bâti |  Etage en pan-de-bois |  Maison conservant des vestiges médiévaux |
|  Passages couverts |  Tête de mur maçonnée |  Porte à arc brisé |
|  Eglise |  Croisée | <small>C 52</small> Numéro de parcelle |
|  Hydrographie | | |



Le village de Tournecoupe Inventaire du patrimoine, 2012

Lieu-dit : Tournecoupe
Commune : Tournecoupe
Canton : Saint-Clar
Réf. : IA00038723

Plan réalisé à partir du plan cadastral de 1833.
DAO : Anaïs Comet, 2012.



(c) Conseil général du Gers - Inventaire général Région Midi-Pyrénées

- | | | | | | |
|---|----------------------|--|------------------------------|--|--------------------------------|
| — | Limites parcellaires | | Halle | | Maçonnerie en partie médiévale |
| | Ruptures de pente | | Emplacement du château | | Porte à arc brisé |
| | Bâti | | Enceinte - éléments visibles | | Hydrographie |
| | Eglise | | Enceinte - tracé restitué | | |









La bastide de Valence-sur-Baïse en 1812

Lieu-dit : Valence-sur-Baïse
Commune : Valence-sur-Baïse
Canton : Valence-sur-Baïse
Réf. : IA32100050

Plan réalisé à partir du plan cadastral de 1812.
DAO : Anais Comet, 2012.



(c) Conseil général du Gers (c) Inventaire général Région Midi-Pyrénées

- | | |
|--|---|
|  Limites parcellaires |  Eglise |
|  Ruptures de pente |  Passages couverts |
|  Bâti |  Hydrographie |



La bastide de Valence-sur-Baïse, analyse morphologique

Lieu-dit : Valence-sur-Baïse
Commune : Valence-sur-Baïse
Canton : Valence-sur-Baïse
Réf. : IA32100050

Plan réalisé à partir du plan cadastral de 1812.
DAO : Anais Comet, 2012.



© Conseil général du Gers ; (c) Inventaire général Région Midi-Pyrénées

- Limites parcellaires
- ▄▄▄▄ Ruptures de pente
- Bâti
- ⊕ Eglise
- ▨ Passages couverts
- Hydrographie

Adaptation du plan de la bastide aux réalités du terrain :

- Emplacement de la halle
- Tracé orthogonal
- Faible adaptation à la topographie
- Forte adaptation à la topographie

Restitution des fortifications :

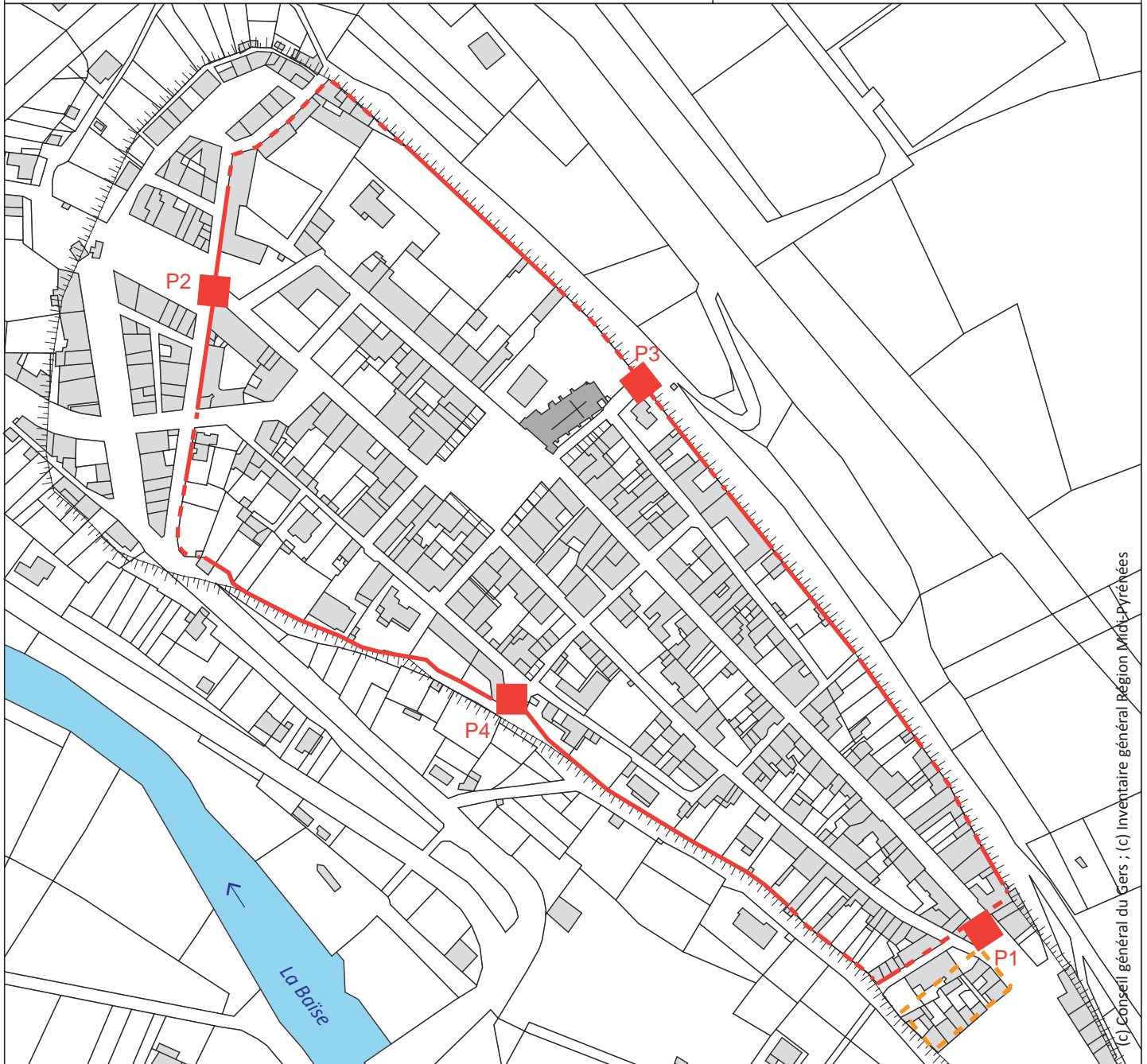
- ▄▄▄▄ Mur d'enceinte
- Portes



La bastide de Valence-sur-Baïse Fortifications

Lieu-dit : Valence-sur-Baïse
Commune : Valence-sur-Baïse
Canton : Valence-sur-Baïse
Réf. : IA32100051

Plan réalisé à partir du plan cadastral de 2010.
DAO : Anaïs Comet, 2012.



© Conseil général du Gers ; (c) Inventaire général Région Midi-Pyrénées

- | | | | |
|--|----------------------|-----------|-----------------------------------|
| | Limites parcellaires | | Enceinte
- éléments visibles |
| | Ruptures de pente | | Enceinte
- tracé restitué |
| | Bâti | | Emplacement des portes |
| | Eglise | P1 | Numérotation des portes |
| | Passages couverts | | Citadelle
- tracé hypothétique |
| | Hydrographie | | |



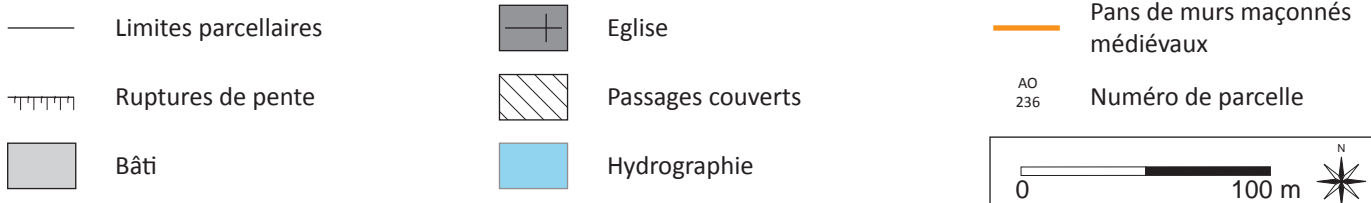
La bastide de Valence-sur-Baïse Maisons

Lieu-dit : Valence-sur-Baïse
Commune : Valence-sur-Baïse
Canton : Valence-sur-Baïse
Réf. : IA32100050

Plan réalisé à partir du plan cadastral de 2010.
DAO : Anais Comet, 2012.



(c) Conseil général du Gers - (c) Inventaire général Région Midi-Pyrénées



Le village de Vergoignan au début du 19e siècle

Lieu-dit : Vergoignan.
Commune : Vergoignan.
Canton : Riscle.
Réf. : IA32100572.

Fond de plan : AD Gers, 3 P Vergoignan 4, plan cadastral, début du 19^e siècle.
DAO : Michaël Gourvenec, 2017.



Le village de Villecomtal-sur-Arros en 1830

Lieu-dit : Villecomtal-sur-Arros
Commune : Villecomtal-sur-Arros
Canton : Miélan
Réf. : IA32100617.

Plan réalisé à partir du plan cadastral de 1830.
DAO : Anaïs Comet, 2017.



— Limites parcelaires

■ Bâti

⊕ ⊕ ⊕ ⊕ ⊕ Cimetière

■ Hydrographie

⊕ Eglise

0 50 m

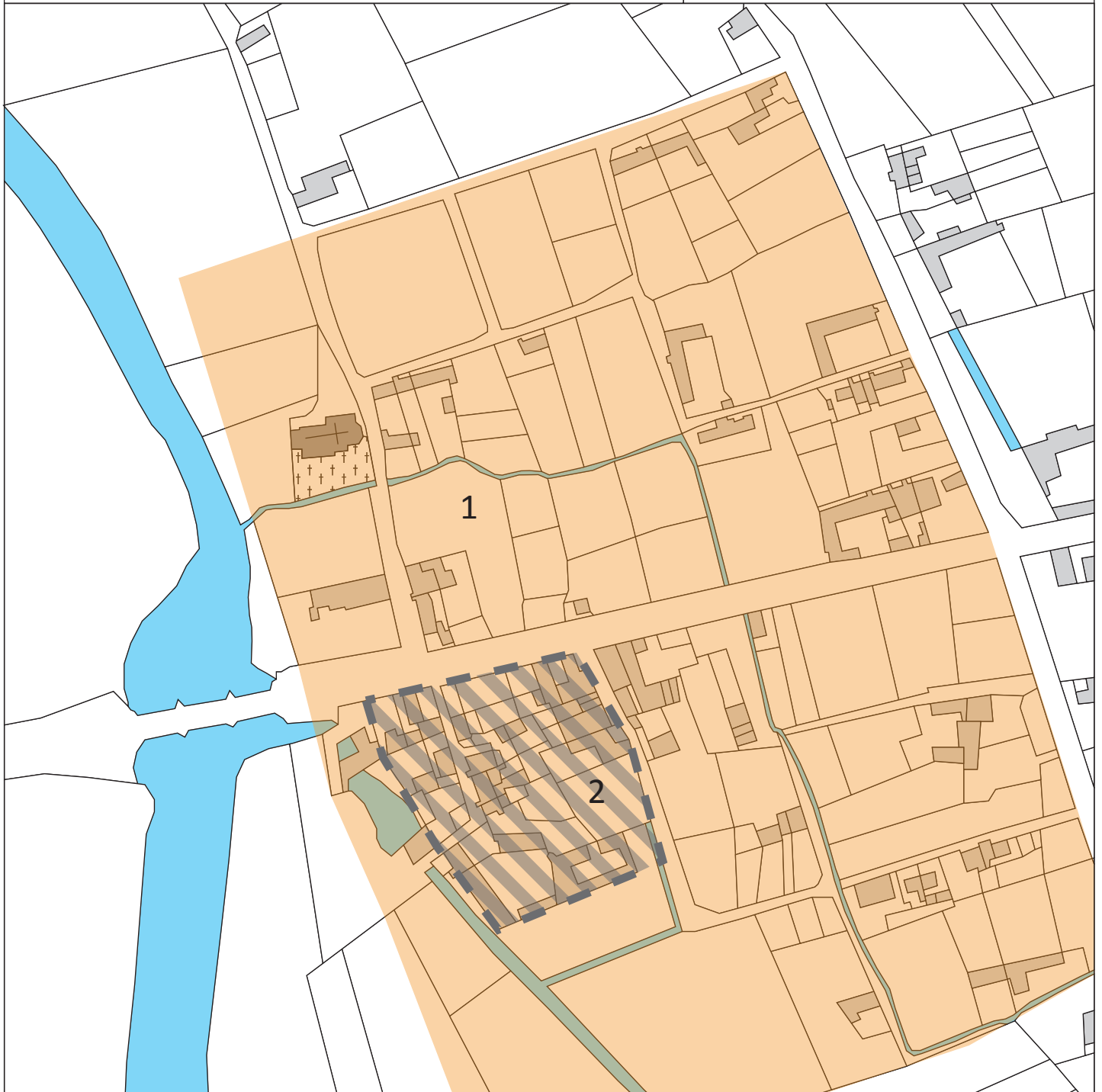


Le village de Villecomtal-sur-Arros

Dynamiques morphologiques

Lieu-dit : Villecomtal-sur-Arros
Commune : Villecomtal-sur-Arros
Canton : Miélan
Réf. : IA32100617.

Plan réalisé à partir du plan cadastral de 1830.
DAO : Anaïs Comet, 2017.



— Limites parcellaires

Hydrographie

Bâti

1ère phase : fin du 13e s.



2ème phase : rétraction (fin du Moyen Âge)

Eglise

Cimetière

0 50 m



Le village de Villecomtal-sur-Arros Fortifications

Lieu-dit : Villecomtal-sur-Arros
Commune : Villecomtal-sur-Arros
Canton : Miélan
Réf. : IA32100618.

Plan réalisé à partir du plan cadastral de 1830.
DAO : Anaïs Comet, 2017.



— Limites parcellaires

Hydrographie

Bâti

- - - Fortifications - tracé restitué

□ Tour-porte

Eglise

Cimetière

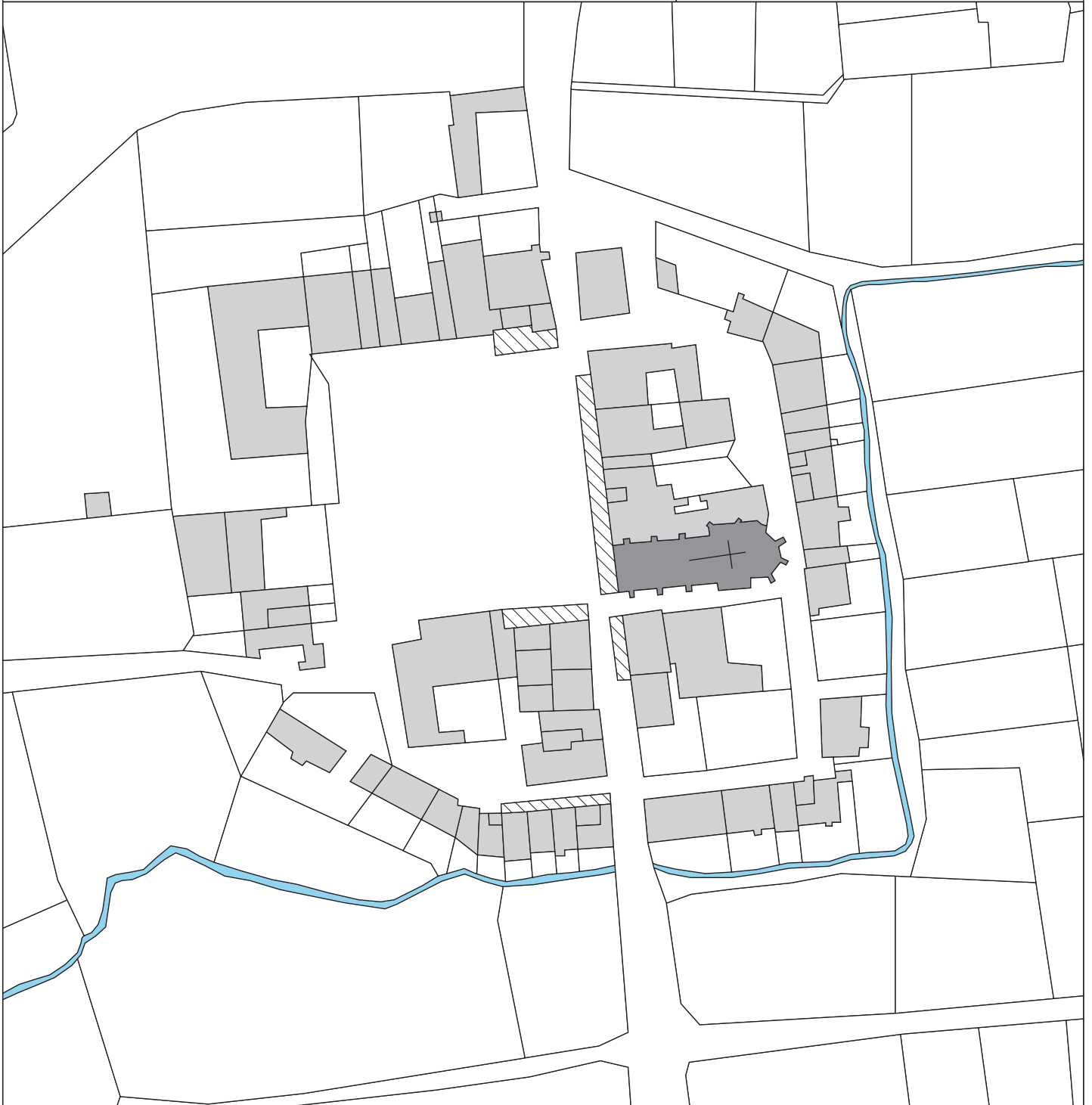
0 50 m



La bastide de Villefranche en 1828

Lieu-dit : Villefranche
Commune : Villefranche
Canton : Lombez
Réf. : IA32100615.

Plan réalisé à partir du plan cadastral de 1828.
DAO : Anaïs Comet, 2017.



— Limites parcellaires

■ Bâti

■ Eglise

■ Hydrographie

▨ Couverts



La bastide de Villefranche Fortifications

Lieu-dit : Villefranche
Commune : Villefranche
Canton : Lombez
Réf. : IA32100616.

Plan réalisé à partir du plan cadastral de 1828.
DAO : Anaïs Comet, 2017.



— Limites parcellaires

■ Bâti

— Fortifications - éléments visibles

■ Hydrographie

▨ Couverts

- - - Fortifications - tracé restitué

⊕ Eglise



TABLE DES MATIÈRES

Précisions concernant l'atlas	III
Liste et localisation des sites du corpus	V
Liste et localisation des villes	IX
Localisation des sites du corpus	1
Légende	2
Aignan	3-5
- le bourg en 1830	3
- maisons	4
- fortifications	5
Ardizas	6
Aubiet	7
Augnax	8
Auradé	9
Aurimont	10
Auterive	11
Avezan	12
Ayguetinte	13
Bajonnette	14
Barcelonne	15-18
- la bastide au début du XIX ^e siècle	15
- la bastide au début du XIX ^e siècle, vue rapprochée	16
- tracés hypothétiques des limites de la bastide	17

- analyse morphologique	18
Barran	19-23
- la bastide en 1811	19
- fortifications	20
- maisons	21
- analyse morphologique	22
- dynamiques morphologiques	23
Bassoues	24-27
- le village en 2012, vue élargie	24
- le village en 1814	25
- maisons	26
- fortifications	27
Bazian	28
Beaucaire	29
Beaumarchés	30-32
- la bastide au début du XIX ^e siècle	30
- hypothèses de restitution du tracé de l'enceinte	31
- analyse morphologique	32
Belmont	33
Bernède	34
Berrac	35-36
- le village en 1824	35
- fortifications	36
Bezolles	37-39
- éléments du castelnau	37
- fortifications	38
- le village en 1565	39
Biran	40-41
- le village en 1828	40
- fortifications	41

Bivès	42
Bonas	43
Boulaur	44
Bretagne-d'Armagnac	45
Le Brouilh	46
Monbert (commune du Brouilh-Monbert)	47
Caillavet	48
Callian	49-50
- le village en 1835	49
- fortifications	50
Campagne-d'Armagnac	51
Cassaigne	52-53
- inventaire du patrimoine médiéval	52
- dynamiques morphologiques	53
Castelnau-Barbarens	54-60
- le bourg en 1825	54
- le bourg en 1644	55
- fortifications	56
- maisons	57
- dynamiques morphologiques	58
- quartier de l'Hostellerie	59
- îlot des « embans »	60
Castelnau-d'Anglès	61-62
- le village en 1813	61
- fortifications	62
Castelnau-d'Arbieu	63-66
- le village en 1809	63
- dynamiques morphologiques	64

- fortifications	65
- maisons	66
Castelnau-d'Auzan	67
Castelnau-sur-l'Auvignon	68
Castelnave	69
Castéra-Lectourois	70
Le Vieux-Castéra (commune de Castéra-Verduzan)	71
Castet-Arrouy	72
Castillon-Debats	73
Castillon-Massas	74
Cazaubon	75-77
- le village au début du XIX ^e siècle	75
- fortifications	76
- maisons à pan-de-bois	77
Cazaux-d'Anglès	78-79
- le village en 1835	78
- fortifications	79
Céran	80
Cézan	81
Cologne	82-87
- représentation du XVI ^e siècle	82
- la bastide vers 1845	83
- la bastide en 1845, vue rapprochée	84
- analyse morphologique	85
- maisons	86
- fortifications	87

Lialores (commune de Condom)	88
Corneillan	89
Courrensan	90-91
- inventaire du patrimoine	90
- dynamiques morphologiques	91
Crastes	92
Dému	93-94
- le village en 1831	93
- localisation de la tour-porte	94
Durban	95
Endoufielle	96
Espas	97
Estang	98-99
- le village en 1823, vue d'ensemble	98
- le village en 1823, vue rapprochée	99
Estramiac	100
Faget-Abbatial	101
Flamarens	102
Fourcès	103-107
- le village en 1834	103
- dynamiques morphologiques	104
- fortifications	105
- maisons	106
- schéma de la tour-porte	107
Gaudonville	108
Gazaupouy	109-110
- dynamiques morphologiques	109

- fortifications	110
Gimbrède	111-116
- le village en 1837	111
- le village au début du XVI ^e siècle	112
- le village au XVII ^e siècle	113
- fortifications	114
- maisons à pan-de-bois	115
- schéma de la façade de la maison AO 19	116
Rouillac (commune de Gimbrède)	117
Gondrin	118-121
- le bourg en 1834	118
- dynamiques morphologiques	119
- fortifications	120
- maisons	121
Goutz	122
Homps	123
Le Houga	124
L'Isle-Bouzon	125-127
- déplacement du village au milieu du XIII ^e siècle	125
- le village en 1833	126
- fortifications	127
L'Isle-de-Noé	128-129
- le village en 1814	128
- fortifications	129
Jegun	130-132
- le bourg en 1827	130
- fortifications	131
- maisons	132
Labéjan	133

Labrihe	134
Lagarde	135
Lagraulet	136-137
- le village au début du XIX ^e siècle	136
- fortifications	137
Lahitte	138
Lalanne-Arqué	139
Lamaguère	140
Lannepax	141-144
- le village en 1832	141
- fortifications	142
- maisons à pan-de-bois	143
- analyse morphologique	144
Larressingle	145-146
- le village en 1826	145
- fortifications	146
Larroque-Engalin	147
Larroque-sur-l'Osse	148-150
- le village en 1834	148
- dynamiques morphologiques	149
- fortifications	150
Lasséran	151
Lasseube-Propre	152
Lauraët	153
Lavardens	154-155
- le village en 1828	154
- fortifications	155

Ligardes	156
Loussous-Debat	157
Lupiac	158
Maignaut-Tauzia	159-160
- le village au début du XIX ^e siècle	159
- fortifications	160
Manciet	161-162
- le village en 1836	161
- fortifications	162
Mansempuy	163
Mansencôme	164
Marambat	165-166
- le village en 1833	165
- fortifications	166
Marestaing	167
Marsan	168
Marsolan	169
Mas-d'Auvignon	170
Masseube	171-173
- la bastide en 1829	171
- dynamiques morphologiques	172
- fortifications	173
Mauroux	174-178
- le village en 1833	174
- analyse morphologique	175
- fortifications	176
- maisons	177

- dynamiques morphologiques	178
Miélan	179-182
- la bastide au début du XIX ^e siècle	179
- analyse morphologique	180
- dynamiques morphologiques	181
- maisons médiévales	182
Miradoux	183-187
- le village en 1837	183
- le village en 1837, vue rapprochée	184
- analyse morphologique	185
- fortifications	186
- dynamiques morphologiques	187
Miramont-Latour	188
Mirepoix	189
Monbrun	190
Monclar-sur-l'Osse	191-192
- le village en 1813	191
- fortifications	192
Monferran-Savès	193-194
- le village au début du XIX ^e siècle	193
- fortifications	194
Monfort	195-198
- la bastide en 1827	195
- la bastide en 2010	196
- fortifications	197
- maisons	198
Monguilhem	199-200
- la bastide en 1836	199
- dynamiques morphologiques	200
Monlezun	201

Mont-d'Astarac	202
Montaut-les-Créneaux	203-208
- le village en 1819	203
- le village en 1601	204
- fortifications	205
- maisons	206
- dynamiques morphologiques	207
- coupe schématique de l'église	208
Montesquiou	209-213
- le village en 1813	209
- dynamiques morphologiques	210
- fortifications	211
- maisons	212
- schéma de la tour-porte	213
Montestruc-sur-Gers	214-216
- le village en 1804	214
- fortifications	215
- maisons à pan-de-bois	216
Montpézat	217
Montréal	218-238
- la bastide en 1834	218
- la bastide en 1834, vue rapprochée	219
- la bastide en 2010	220
- la bastide en 2010, vue rapprochée	221
- fortifications	222
- analyse morphologique	223
- maisons médiévales	224
- extrait, parcelle BM 223	225
- extrait, parcelles BM 232 à 235	226
- extrait, parcelle BM 222	227
- extrait, parcelle BM 221	228
- extrait, parcelle BM 220	229
- extrait, îlot au nord-ouest de la place	230
- extrait, parcelle BM 210	231
- extrait, parcelle BM 277-278	232

- extrait, parcelle BM 280	233
- extrait, parcelle BM 103	234
- maisons détruites pour la création du marché à la volaille	235
- halle démolie à la fin du XIX ^e siècle	236
- plan simplifié de l'église paroissiale	237
- schéma de la façade à losanges (BM 297 et 298)	238
Mouchan	239
Mouchès	240
Nougaroulet	241-242
- le village en 1817	241
- dynamiques morphologiques	242
Ordan-Larroque	243-245
- le village en 1825	243
- dynamiques morphologiques	244
- fortifications	245
Ornézan	246
Panjas	247-249
- le village au début du XIX ^e siècle	247
- analyse morphologique	248
- le village au XVII ^e siècle	249
Pauilhac	250
Pergain-Taillac	251
Pessan	252-256
- le village en 1810	252
- fortifications	253
- maisons	254
- schéma de l'église	255
- localisation du monastère	256

Peyrusse-Grande	257-258
- le village au début du XIX ^e siècle	257
- fortifications	258
Peyrusse-Massas	259
Plaisance	260-263
- la bastide en 1826	260
- la bastide vers le milieu du XV ^e siècle	261
- analyse morphologique	262
- dynamiques morphologiques	263
Plieux	264-266
- le village en 1837	264
- fortifications	265
- dynamiques morphologiques	266
Ponsampère	267
Pouy-Roquelaure	268
Pouylebon	269-270
- le village au début du XIX ^e siècle	269
- fortifications	270
Préchac	271
Pujaudran	272
Puycasquier	273
Puységur	274
Riguepeu	275
La Romieu	276-280
- le village en 1826	276
- le village en 1826, vue rapprochée	277
- restitution vers le début du XIV ^e siècle	278
- fortifications	279

- maisons	280
Roquebrune	281-282
- le village en 1835	281
- fortifications	282
Roquelaure	283
Roquepine	284-285
- le village au début du XIX ^e siècle	284
- fortifications	285
Roques	286
Sabazan	287
Saint-Antoine	288
Saint-Arailles	289-290
- le village en 1835	289
- fortifications	290
Saint-Avit-Frandat	291
Saint-Blancard	292
Saint-Clar	293-297
- le bourg en 1833	293
- inventaire du patrimoine en 2012	294
- fortifications	295
- dynamiques morphologiques	296
- analyse morphologique	297
Saint-Cricq	298
Saint-Germé	299
Saint-Jean-le-Comtal	300

Saint-Justin	301-302
- le village en 1837	301
- fortifications	302
Saint-Lary	303-304
- le village en 1827	303
- fortifications	304
Saint-Léonard	305-306
- le village en 1833	305
- fortifications	306
Saint-Mézard	307
Saint-Mont	308-309
- le village en 1835	308
- dynamiques morphologiques	309
Saint-Orens	310
Pouy-Petit (commune de Saint-Orens-Pouy-Petit)	311
Saint-Paul-de-Baise	312
Saint-Puy	313-316
- le bourg en 1813	313
- analyse morphologique	314
- maisons	315
- dynamiques morphologiques	316
Saint-Sauvy	317-319
- le village en 1832	317
- fortifications	318
- maisons à pan-de-bois	319
Sainte-Christie-d'Armagnac	320
Sainte-Christie	321
Sainte-Dode	322

Sainte-Gemme	323
Sainte-Mère	324
Saramon	325-331
- le bourg en 1825	325
- le bourg en 1825, vue rapprochée	326
- le bourg en 1641	327
- maisons à couverts, datation	328
- maisons à couverts, matériaux des poteaux et piliers	329
- maisons à couverts, matériaux des façades	330
- dynamiques morphologiques	331
Sarrant	332-336
- représentation au XVI ^e siècle	332
- le village en 1826	333
- le village en 1826, vue rapprochée	334
- fortifications	335
- maisons	336
La Sauvetat	337-339
- le village en 1810	337
- fortifications	338
- maisons	339
Sauveterre	340
Seissan	341
Sempesserre	342
Simorre	343-345
- le bourg en 1829	343
- dynamiques morphologiques	344
- maisons à pan-de-bois	345
Sirac	346
Solomiac	347-351
- représentation en 1758	347

- la bastide en 1826	348
- la bastide en 1826, vue rapprochée	349
- fortifications	350
- maisons	351
Terraube	352-355
- le bourg en 1824	352
- le bourg en 1824, vue rapprochée	353
- fortifications	354
- dynamiques morphologiques	355
Thoux	356
Tillac	357-359
- le village en 1837	357
- fortifications	358
- maisons classées au titre des Monuments Historiques	359
Touget	360-362
- le village en 1845	360
- fortifications	361
- maisons	362
Tournecoupe	363
Valence-sur-Baïse	364-367
- la bastide en 1812	364
- analyse morphologique	365
- fortifications	366
- maisons	367
Vergoignan	368
Villecomtal-sur-Arros	369-371
- le village en 1830	369
- dynamiques morphologiques	370
- fortifications	371
Villefranche	372-373
- la bastide en 1828	372

- fortifications	373
Table des matières	375-391

