



THÈSE

En vue de l'obtention du

DOCTORAT DE L'UNIVERSITÉ DE TOULOUSE

Délivré par :

Université Toulouse - Jean Jaurès

Présentée et soutenue par :
Anaïs COMET

le vendredi 27 octobre 2017

Titre :

Villages et bourgs de la Gascogne gersoise à la fin du Moyen Âge (1250-1550)
Transformations morphologiques et architecturales

Volume 2 : figures

École doctorale et discipline ou spécialité :

ED TESC : Histoire

Unité de recherche :
Framespa - UMR 5136

Directeur/trice(s) de Thèse :
Jean-Loup ABBÉ et Nelly POUSTHOMIS-DALLE

Jury :

Jean-Loup ABBÉ, Professeur émérite, Université Toulouse - Jean Jaurès
Luc BOURGEOIS, Professeur, Université de Caen Normandie
Frédéric BOUTOULLE, Professeur, Université Bordeaux Montaigne
Élisabeth LORANS, Professeure, Université François Rabelais de Tours
Hélène MOUSSET, Conservatrice du patrimoine, Drac Nouvelle-Aquitaine
Nelly POUSTHOMIS-DALLE, Professeure, Université Toulouse - Jean Jaurès

Anaïs Comet

VILLAGES ET BOURGS DE LA GASCOGNE GERMOISE
À LA FIN DU MOYEN ÂGE (1250-1550)
TRANSFORMATIONS MORPHOLOGIQUES ET ARCHITECTURALES

Volume 2 : figures

Thèse de doctorat préparée sous la direction de
Jean-Loup Abbé et Nelly Pousthomis-Dalle

Université Toulouse Jean Jaurès
2017

NOTES PRÉLIMINAIRES

Illustrations

Sauf mention contraire, toutes les photographies et toutes les illustrations sont de l'auteur. Seuls les fonds de plans dits napoléoniens ont été numérisés par les Archives départementales du Gers. Les vues aériennes ont été prises lors d'un vol en montgolfière entre Lectoure et Saint-Clar réalisé le 26 juillet 2016.

Plans

Ne figurent dans ce volume que les plans auxquels il est fait explicitement référence dans le corps du texte (vol. 1). Tous les plans des villages et des bourgs étudiés figurent par ailleurs dans le volume d'atlas (vol. 4). Ils y sont classés par ordre alphabétique de commune.

Le cartouche figurant en haut à droite des plans permet une localisation par canton. Ce travail ayant débuté avant le redécoupage cantonal de 2014, les cantons mentionnés sont ceux du découpage antérieur à cette date.

Certains de ces plans possèdent la mention d'un copyright (© Conseil général du Gers © Inventaire général Midi-Pyrénées), ce sont ceux qui ont été réalisés dans le cadre de la mission d'inventaire au sein du Conseil départemental du Gers. Les autres ont été finalisés après la fin de cette mission.

Sur les plans indiquant les dynamiques morphologiques, les limites des différentes phases sont généralement hypothétiques, déterminées par l'analyse planimétrique. Seule la découverte de nouveaux éléments, archéologiques notamment, pourrait permettre d'affiner les tracés. Sur ces plans, les phases les plus anciennes sont plus claires que les plus récentes. Ces phases « récentes » constituent le cœur de notre travail et nous avons souhaité les mettre en avant par ce moyen.

Faute de temps et face à l'ampleur de la tâche pour plus de 200 sites, il n'a pas été possible d'ajouter les courbes de niveaux sur tous les plans qui ont été dessinés à partir des plans cadastraux, du début du XIX^e siècle et actuels.

Précisions concernant la réalisation et la présentation des tableaux

La première colonne attribue à chacun des sites un numéro renvoyant aux cartes. Seul les deux premiers tableaux de synthèse (fig. 0-1 et fig. 2-1) contiennent des

informations pour l'ensemble des sites étudiés. Les autres tableaux ne conservent que les sites pour lesquels des informations existent ayant trait aux différentes thématiques. Les sites sont classés par ordre alphabétique. Pour ceux ne correspondant pas au chef-lieu de commune, le nom de celle-ci est indiqué entre parenthèses.

Concernant les données textuelles, ces tableaux résultent d'une recherche la plus complète possible dans les chartes de coutumes publiées et les documents étudiés. Les informations sont largement complétées par les dépouillements effectués par Gilbert Loubès, notamment dans les registres de notaires du XV^e siècle, et dont les notes sont conservées aux Archives diocésaines d'Auch. Les références exactes des différentes sources sont à rechercher dans la liste des sources exploitées (vol. 1) et/ou dans les notices par commune (vol. 3). Généralement, seule la mention la plus ancienne est indiquée. Pour les églises, nous n'avons relevé l'ensemble des mentions, notamment dans les cartulaires et les pouillés. Elles ne figurent que lorsqu'il n'y a plus de vestige médiéval visible ou quand le texte apporte une précision supplémentaire à la simple mention d'une église.

Concernant les vestiges en élévation, ces tableaux résultent d'un recensement le plus complet possible de l'architecture médiévale visible depuis la voie publique (sauf exception) dans l'ensemble des agglomérations du département du Gers.

Les datations renvoient aux premières mentions ou aux vestiges visibles, ce qui n'indique pas qu'il n'y avait rien avant, mais qu'on n'a pas l'information pour les périodes antérieures. Les datations proposées s'appuient sur le croisement des données bibliographiques, textuelles et patrimoniales en l'état actuel de la connaissance. Quand c'est possible, des dates précises sont proposées, elles ont été déterminées grâce aux sources textuelles médiévales. Le plus souvent, les datations restent larges, faute de documentation disponible.

Lorsque plusieurs surfaces sont indiquées, il s'agit des surfaces successives de l'agglomération, au gré des transformations de la fin du Moyen Âge. Lorsqu'aucune surface n'est précisée, il s'agit d'agglomérations déjà totalement disparues au début du XIX^e siècle et dont les limites n'ont pu être déterminées avec certitude à partir de l'étude du plan cadastral dit napoléonien.

Légende commune à l'ensemble des tableaux

abs. vest. : absence de vestige bâti visible depuis la voie publique

aggl^o : agglomération

augm^o : augmentation

const^o : construction

const^o pub. : construction d'édifices publics

dédensif^o : dédensification

densif^o : densification

dépl. : déplacement

désér° : désertion

fond° : fondation

fortif° : fortification

MA : Moyen Âge, médiéval(e)

nb : nombre

rec° : reconstruction

rép° : réparation

Sources écrites

Arm. : places fortes du comte d'Armagnac, 1489

cart. : cartulaire

cout. : coutumes

par. : paréage

rec. : reconnaissances

RF : *Recogniciones Feodorum in Aquitania*

RG : Rôles gascons

SCT : *Saisimentum Comitatus Tholosani*

TC : Trésor des chartes

Introduction

Fig. 0-1 : Tableau de synthèse et données concernant l'implantation de l'agglomération et les principales mentions dans les sources écrites médiévales.

N°	Site	Datation site attesté	Origine	Site géo.	Surface	Mentions dans les sources écrites médiévales
1	Aignan	1250-1350	castrale	hauteur	1-5 ha 5-10 ha	XV ^e s. (rec.) : <i>loc</i> 1481 (cout.) : <i>villa</i>
2	Ardizas	< 1250	castrale	hauteur	0,5-1 ha	1271 (SCT) : <i>castrum</i>
3	Aubiet	< 1250	castrale	pente	1-5 ha 5-10 ha	1158 (cart.) : <i>castellum</i> 1288 (cout.) : <i>locum</i> ; <i>villa</i> XV ^e s. (cout.) : <i>loc</i> ; <i>villa</i>
4	Augnax	< 1250	castrale	hauteur	0,5-1 ha	
5	Auradé	< 1250	castrale	éperon	0,5-1 ha	1245 (cout.) : <i>castrum seu villa</i>
6	Aurensan	1350-1450	indéterminée	pente	-	1458 (not.) : <i>castrum</i> ; <i>locum</i>
7	Aurimont	1250-1350	castrale	vallée	< 0,5 ha	
8	Aussat (c. Aux-Aussat)	1350-1450	indéterminée	pente	< 0,5 ha	1419 (censier) : <i>castet</i>
9	Auterive	< 1250	castrale	vallée	< 0,5 ha 1-5 ha	1291 (autre) : <i>castrum</i> ; <i>locum</i> 1473 (not.) : <i>locum</i>
10	Avezan	< 1250	castrale	éperon	< 0,5 ha	
11	Ayguetinte	1250-1350	castrale	vallée	0,5-1 ha 1-5 ha	1350-1400 (autre) : <i>loc</i> ; <i>barri</i>
12	Bajonnette	1250-1350	castrale	hauteur	< 0,5 ha	1295 (cout.) : <i>castrum seu villa</i>
13	Barcelonne-du-Gers	1250-1350	bastide	vallée	> 10 ha	1343 (autre) : <i>bastida seu villa</i> 1457 (not.) : <i>villa</i>
14	Barran	< 1250	ecclésiastique bastide	vallée	1-5 ha > 10 ha	1279 (cout.) : <i>bastita</i> ; <i>villa</i> 1458 (not.) : <i>locum</i>
15	Bassoues	1250-1350	ecclésiastique	éperon	1-5 ha	1295 (cout.) : <i>villa</i> 1325 (cout.) : <i>villa</i>
16	Bazian	< 1250	castrale	éperon	0,5-1 ha	
17	Beaucaire	1250-1350	castrale	vallée	1-5 ha	
18	Beaumarchés	1250-1350	bastide	hauteur	> 10 ha	1290 (paréage) : <i>bastida</i>
19	Beaumont	< 1250	castrale	pente	0,5-1 ha	1279 (RG) : <i>castrum</i>
20	Belmont	1250-1350	castrale	éperon	< 0,5 ha	
21	Bernède	< 1250	ecclésiastique	hauteur	0,5-1 ha 1-5 ha	1457 (not.) : <i>locum</i> ; <i>barri</i>
22	Berrac	< 1250	castrale	éperon	< 0,5 ha	
23	Betplan	1350-1450	indéterminée	vallée	< 0,5 ha	1419 (censier) : <i>castet</i> 1424 (censier) : <i>locum</i>
24	Bezolles	1250-1350	castrale	éperon	< 0,5 ha	1513 (autre) : <i>loc</i>
25	Biane (c. Montaut-les-Créneaux)	1250-1350	bastide	vallée	-	1295 (cout.) : <i>castel de la bastida</i>
26	Biran	< 1250	castrale	éperon	1-5 ha	
27	Bivès	< 1250	castrale	hauteur	0,5-1 ha 0,5-1 ha	1283 (cout.) : <i>castel</i> ; <i>loc</i>
28	Bonas	< 1250	castrale	éperon	1-5 ha	1292 (cout.) : <i>castrum</i>
29	Boulaur	< 1250	ecclésiastique	éperon	< 0,5 ha	
30	Bretagne-d'Armagnac	1250-1350	bastide	hauteur	1-5 ha 1-5 ha	
31	Le Brouilh (c. Le Brouilh-Monbert)	< 1250	ecclésiastique	vallée	0,5-1 ha	

N°	Site	Datation site attesté	Origine	Site géo.	Surface	Mentions dans les sources écrites médiévales
32	Cabas-Loumassès	1250-1350	bastide	penne	-	1296 (cout.) : <i>bastida et villa</i>
33	Caillavet	< 1250	castrale	éperon	< 0,5 ha	
34	Callian	1250-1350	castrale	penne	0,5-1 ha	
35	Campagne-d'Armagnac	1250-1350	castrale	penne	0,5-1 ha	
36	Cassaigne	< 1250	castrale	hauteur	0,5-1 ha 1-5 ha	XV ^e s. (not.) : <i>bastida dicti loci</i> (faubourg)
37	Castelnau-Barbarens	< 1250	castrale	penne	1-5 ha 1-5 ha	1248 (cout.) : <i>castet nau</i>
38	Castelnau-d'Anglès	1250-1350	castrale	hauteur	< 0,5 ha	
39	Castelnau-d'Arbieu	< 1250	castrale	hauteur	0,5-1 ha 1-5 ha	1263 (cout.) : <i>barri deld. casted</i>
40	Castelnau-d'Auzan	< 1250	castrale	éperon	1-5 ha	
41	Castelnau-sur-l'Auvignon	< 1250	castrale	éperon	1-5 ha	1280 (RG) : <i>castrum</i>
42	Castelnave	< 1250	castrale	éperon	< 0,5 ha	
43	Castéra-Lectourois	< 1250	castrale	éperon	1-5 ha	1256 (autre) : <i>castrum</i> 1526 (terrier) : <i>loc</i>
44	Castet-Arrouy	1250-1350	castrale	penne	1-5 ha	
45	Castillon-Debats	< 1250	castrale	hauteur	0,5-1 ha	
46	Castillon-Massas	< 1250	castrale	hauteur	< 0,5 ha	
47	Castin	< 1250	castrale	hauteur	< 0,5 ha	1256 (cart. noir Auch) : <i>villa</i>
48	Cazaubon	< 1250	castrale	éperon	0,5-1 ha	1289, 1325 (autre) : <i>castrum</i> 1454 (coutumes) : <i>loc</i> 1478 (rec.) : <i>loc</i>
49	Cazaux (c. Cazaux-d'Anglès)	< 1250	castrale	éperon	< 0,5 ha	
50	Céran	< 1250	castrale	penne	0,5-1 ha 0,5-1 ha	1258 (RF) : <i>castrum cum mota</i> 1270 (cout.) : <i>castel et barry</i> 1395 (cout.) : <i>loc</i>
51	Cézan	< 1250	castrale	hauteur	1-5 ha	
52	Cologne	1250-1350	bastide	hauteur	> 10 ha 5-10 ha	1284 (paréage) : <i>bastida</i> 1287 (cout.) : <i>bastida ; villa</i>
53	Corneillan	< 1250	castrale	éperon	0,5-1 ha	1143 (cout.) : <i>casted</i> 1368 (cout.) : <i>loc</i> 1456, 1488 (not.) : <i>locum</i>
54	Courrensan	< 1250	castrale	éperon	1-5 ha 1-5 ha	
55	Crastes	< 1250	castrale	hauteur	< 0,5 ha	
56	Dému	< 1250	castrale	vallée	< 0,5 ha	
57	Durban	< 1250	castrale	hauteur	< 0,5 ha	1472 (autre) : <i>locum</i>
58	Endoufielle	< 1250	castrale	éperon	1-5 ha	1261 (cout.) : <i>castrum</i>
59	Espas	< 1250	castrale	penne	1-5 ha	
60	Etang	< 1250	castrale	éperon	1-5 ha	1274 (RF) : <i>castrum</i>
61	Estramiac	< 1250	castrale	hauteur	0,5-1 ha 1-5 ha	
62	Faget-Abbatial	< 1250	ecclésiastique	mixte	0,5-1 ha	
63	Flamarens	< 1250	castrale	éperon	1-5 ha	
64	Fourcès	< 1250	castrale	vallée	1-5 ha 1-5 ha	1062 (cart. St-Mont) : <i>castrum</i> 1280 (RG) : <i>castrum</i> 1430 (rec.) : <i>castrum ; locum</i>
65	Gaudonville	1250-1350	castrale	hauteur	0,5-1 ha	
66	Gaujac	< 1250	castrale	hauteur	-	1476 (autre) : <i>locum</i>

N°	Site	Datation site attesté	Origine	Site géo.	Surface	Mentions dans les sources écrites médiévales
67	Gazaupouy	< 1250	ecclésiastique	hauteur	0,5-1 ha 1-5 ha	
68	Gimbrède	< 1250	ecclésiastique	pente	0,5-1 ha	
69	Gondrin	< 1250	castrale	hauteur	1-5 ha 5-10 ha	XV ^e s. (not.) : <i>loci</i> ; <i>castrum</i> ; <i>barri</i> ; <i>bastita</i> (faubourgs)
70	Goutz	< 1250	castrale	hauteur	< 0,5 ha	
71	Haget	1350-1450	indéterminée	pente	0,5-1 ha	1424 (autre) : <i>loco</i>
72	Homps	1250-1350	castrale	mixte	0,5-1 ha	1305 (cout.) : <i>loci</i> ; <i>barri</i>
73	Le Houga	< 1250	castrale	hauteur	0,5-1 ha	1418 (cout.) : <i>loci</i>
74	L'Isle-Bouzon	< 1250	castrale	éperon	1-5 ha 1-5 ha	1266 (cout.) : <i>castel</i> ; <i>barri</i>
75	L'Isle-de-Noé	< 1250	castrale	vallée	1-5 ha 1-5 ha	1308 (cout.) : <i>loc de la viella</i> XV ^e s. (not.) : <i>locum</i>
76	Jegun	< 1250	ecclésiastique	éperon	1-5 ha 1-5 ha	1484 (not.) : <i>locum</i>
77	Labéjan	1250-1350	castrale	hauteur	0,5-1 ha	1291 (cout.) : <i>castrum</i> ; <i>locum</i>
78	Labrihe	< 1250	castrale	hauteur	< 0,5 ha	
79	Lagarde	< 1250	castrale	éperon	0,5-1 ha	
80	Lagouarde (c. Lartigue)	< 1250	castrale	éperon	< 0,5 ha	
81	Lagraulet-du-Gers	< 1250	castrale	hauteur	0,5-1 ha	1285 (cout.) : <i>castet</i>
82	Lahitte	< 1250	castrale	pente	0,5-1 ha 0,5-1 ha	1528 (cout.) : <i>locum</i> ; <i>barri</i>
83	Lalanne-Arqué	1250-1350	bastide	hauteur	1-5 ha	1278 (paréage) : <i>bastida</i>
84	Lamaguère	< 1250	castrale	mixte	-	
85	Lamazère	< 1250	castrale	mixte	< 0,5 ha	1518 (notaire) : <i>loco</i>
86	Lamothe-Endo (c. Fleurance)	< 1250	castrale	hauteur	-	
87	Lannepax	1250-1350	bastide	hauteur	1-5 ha	XV ^e s. (not.) : <i>loco</i>
88	Lannux	1350-1450	indéterminée	pente	-	1459 (not.) : <i>castrum sive locum</i>
89	Larressingle	1250-1350	castrale	plateau	< 0,5 ha	1279 (RG) : <i>castrum</i> XV ^e s. (not.) : <i>locum</i>
90	Larroque-Engalin	< 1250	castrale	éperon	0,5-1 ha	1279 (RG) : <i>castrum</i>
91	Larroque-sur-l'Osse	< 1250	castrale	éperon	< 0,5 ha 0,5-1 ha	1280 (RG) : <i>villa</i> ; <i>castrum</i> 1511 (rec.) : <i>locum</i> ; <i>barrio</i>
92	Lasséran	1250-1350	castrale	hauteur	< 0,5 ha	
93	Lasseube-Propre	< 1250	castrale	hauteur	< 0,5 ha	
94	Lauraët	< 1250	castrale	hauteur	0,5-1 ha	
95	Lavardens	< 1250	castrale	éperon	1-5 ha	1254 (RG) : <i>villa</i> 1435 (not.) : <i>locum</i>
96	Lialores (c. Condom)	< 1250	ecclésiastique	pente	0,5-1 ha	
97	Ligardes	1250-1350	castrale	hauteur	1-5 ha	
98	Loussous-Débat	< 1250	castrale	hauteur	< 0,5 ha	
99	Lupiac	< 1250	castrale	hauteur	1-5 ha	
100	Maignaut (c. Maignaut-Tauzia)	< 1250	castrale	plateau	< 0,5 ha	
101	Manciet	1250-1350	castrale	hauteur	1-5 ha	1479 (not.) : <i>locum</i>
102	Mansempuy	< 1250	castrale	hauteur	< 0,5 ha	
103	Mansencôme	1250-1350	castrale	hauteur	0,5-1 ha	
104	Marambat	1250-1350	castrale	hauteur	0,5-1 ha	1481 (not.) : <i>locum</i>
105	Marestaing	1250-1350	bastide	éperon	-	1271 (paréage) : <i>bastida</i>
106	Marsan	1250-1350	castrale	hauteur	0,5-1 ha	1344 (autre) : <i>castrum</i>

N°	Site	Datation site attesté	Origine	Site géo.	Surface	Mentions dans les sources écrites médiévales
107	Marsolan	< 1250	castrale	éperon	0,5-1 ha 1-5 ha	
108	Mas-d'Auvignon	< 1250	castrale	hauteur	0,5-1 ha	
109	Masseube	1250-1350	bastide	vallée	> 10 ha 1-5 ha	
110	Mauléon-d'Armagnac	< 1250	castrale	hauteur	< 0,5 ha	
111	Mauroux	< 1250	castrale	éperon	1-5 ha	
112	Miélan	1250-1350	bastide	vallée	5-10 ha 1-5 ha	1284 (paréage) : <i>bastita</i> 1371 (cout.) : <i>villa</i> ; <i>locum</i>
113	Miradoux	1250-1350	castrale	éperon	< 0,5 ha 1-5 ha	1497 (not.) : <i>locum</i> ; <i>castrum</i>
114	Miramont-Latour	< 1250	castrale	hauteur	0,5-1 ha	
115	Mirepoix	< 1250	castrale	hauteur	0,5-1 ha	
116	Monbert (c. Le Brouilh-Monbert)	1250-1350	castrale	éperon	< 0,5 ha	
117	Monbrun	< 1250	castrale	hauteur	0,5-1 ha	1264 (cout.) : <i>loc</i>
118	Monclar-sur-l'Osse	< 1250	castrale	pente	< 0,5 ha	
119	Monferran-Savès	< 1250	castrale	éperon	1-5 ha	1215 (autre) : <i>castrum</i> 1263 (cout.) : <i>castrum</i>
120	Monfort	1250-1350	bastide	éperon	5-10 ha	1275 (cout.) : <i>villa</i> ; <i>bastita</i> 1308 (cout.) : <i>villa</i>
121	Monguilhem	1250-1350	bastide	vallée	> 10 ha 5-10 ha	
122	Monlezun	< 1250	castrale	éperon	0,5-1 ha	
123	Montaut-les-Créneaux	< 1250	castrale	hauteur	1-5 ha 1-5 ha	1266 (cart.) : <i>castrum seu villa</i> 1471 (transaction) : <i>locum</i>
124	Montbernard (c. Barran)	1250-1350	castrale	hauteur	-	1493 (cout.) : <i>loc</i> ; <i>castet</i>
125	Mont-d'Astarac	< 1250	castrale	hauteur	0,5-1 ha	
126	Montégut-Arros	1250-1350	castrale	éperon	-	1357 (cout.) : <i>locum</i> ; <i>castrum et barri</i>
127	Montesquiou	< 1250	castrale	éperon	0,5-1 ha 1-5 ha	1307 (cout.) : <i>castrum et burgos seu barria</i>
128	Montestruc-sur-Gers	< 1250	castrale	pente	0,5-1 ha	
129	Montgaillard (c. Cazaux-d'Anglès)	1250-1350	castrale	éperon	< 0,5 ha	1303 (cout.) : <i>castrum</i>
130	Montpézat	< 1250	castrale	hauteur	0,5-1 ha 1-5 ha	1267 (autre) : <i>castrum</i>
131	Montréal	1250-1350	bastide	éperon	5-10 ha	1255 (fondation) : <i>bastida</i> ; <i>villa sive castrum</i> 1511 (reconnaisances) : <i>villa</i>
132	Mouchan	< 1250	ecclésiastique	vallée	1-5 ha	XV ^e s. (not.) : <i>castrum</i> ; <i>bastide</i> (faubourg)
133	Mouchès	< 1250	ecclésiastique	vallée	< 0,5 ha	
134	Nougaroulet	< 1250	castrale	hauteur	0,5-1 ha 1-5 ha	
135	Ordan (c. Ordan-Larroque)	< 1250	castrale	hauteur	< 0,5 ha 0,5-1 ha	1262 (autre) : <i>castrum</i>
136	Ornézan	< 1250	castrale	vallée	< 0,5 ha 0,5-1 ha	1322 (cout.) : <i>castrum</i> ; <i>barrii</i>
137	Panjas	< 1250	castrale	hauteur	0,5-1 ha	
138	Paulilhac	< 1250	castrale	plateau	1-5 ha	
139	Pergain-Taillac	< 1250	castrale	plateau	1-5 ha	
140	Pessan	< 1250	ecclésiastique	pente	1-5 ha	1251 (autre) : <i>castrum</i> 1450 (cart.) : <i>locum sive villa</i>

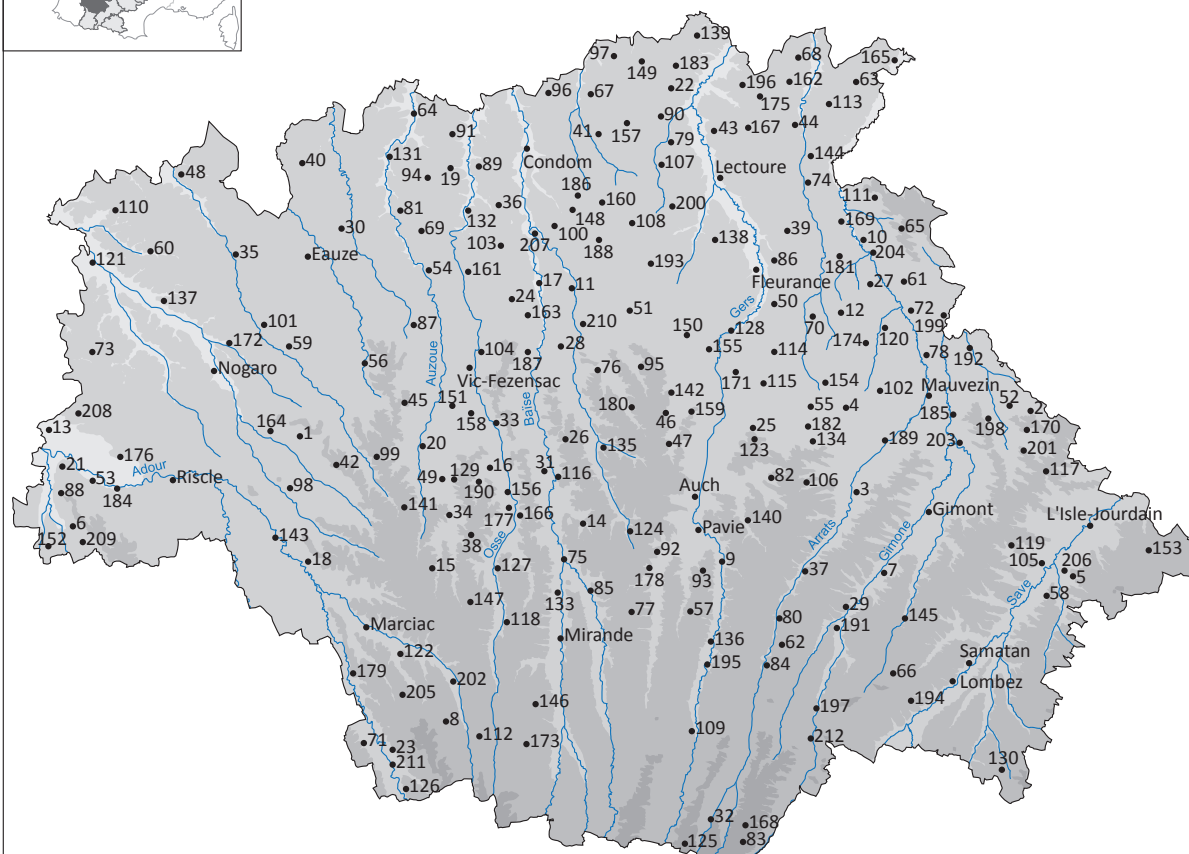
N°	Site	Datation site attesté	Origine	Site géo.	Surface	Mentions dans les sources écrites médiévales
141	Peyrusse-Grande	< 1250	castrale	éperon	0,5-1 ha	XV ^e s. (not.) : <i>loc</i>
142	Peyrusse-Massas	1250-1350	castrale	hauteur	0,5-1 ha	
143	Plaisance	1250-1350	bastide	vallée	5-10 ha 1-5 ha	1322 (paréage) : <i>bastida</i> XV ^e s. (not.) : <i>loc</i>
144	Plieux	1250-1350	castrale	hauteur	< 0,5 ha 1-5 ha	
145	Polastron	< 1250	castrale	pente	-	
146	Ponsampère	< 1250	castrale	pente	< 0,5 ha	XII ^e s. (cart.) : <i>castrum</i>
147	Pouylebon	1250-1350	castrale	pente	< 0,5 ha	1329 (autre) : <i>castrum</i>
148	Pouy-Petit (c. Saint-Orens-Pouy-Petit)	1250-1350	castrale	éperon	< 0,5 ha	
149	Pouy-Roquelaure	< 1250	castrale	pente	< 0,5 ha	1303 (cout.) : <i>castet</i>
150	Préchac	< 1250	castrale	plateau	< 0,5 ha	1256 (cart.) : <i>castrum</i>
151	Préneron	< 1250	castrale	pente	0,5-1 ha	XV ^e s. (not.) : <i>locum</i>
152	Projan	1350-1450	indéterminée	éperon	0,5-1 ha	1457 (not.) : <i>locum</i>
153	Pujaudran	1250-1350	castrale	hauteur	< 0,5 ha	1273 (cout.) : <i>castrum</i>
154	Puycasquier	< 1250	castrale	hauteur	1-5 ha	
155	Puységur	< 1250	castrale	hauteur	< 0,5 ha	
156	Riguepeu	1250-1350	bastide	vallée	5-10 ha	1496 (not.) : <i>locum ; villa</i>
157	La Romieu	< 1250	ecclésiastique	plateau	1-5 ha	1258 (cart.) : <i>villa</i> 1293 (RG) : <i>castrum</i> 1320 (autre) : <i>villa</i>
158	Roquebrune	1250-1350	castrale	éperon	1-5 ha	
159	Roquelaure	< 1250	castrale	éperon	1-5 ha	
160	Roquépine	1250-1350	castrale	hauteur	0,5-1 ha	
161	Roques	1250-1350	castrale	éperon	0,5-1 ha	
162	Rouillac (c. Gimbrède)	1250-1350	castrale	pente	< 0,5 ha	
163	Rozès	1250-1350	castrale	pente	-	
164	Sabazan	< 1250	castrale	hauteur	0,5-1 ha	
165	Saint-Antoine	< 1250	ecclésiastique	vallée	0,5-1 ha	1493 (cout.) : <i>locum</i>
166	Saint-Araïlles	1250-1350	castrale	éperon	0,5-1 ha	
167	Saint-Avit-Frandat	< 1250	castrale	éperon	< 0,5 ha	
168	Saint-Blancard	1250-1350	castrale	éperon	-	1303 (transaction) : <i>castrum</i>
169	Saint-Clar	< 1250	ecclésiastique castrale bastide	éperon	0,5-1 ha > 10 ha 5-10 ha	1304 (RG) : <i>villa</i> XV ^e s. (not.) : <i>locum ; bastida ; castrum</i>
170	Saint-Cricq	1250-1350	ecclésiastique	hauteur	0,5-1 ha	1265 (cout.) : <i>castrum</i>
171	Sainte-Christie	< 1250	castrale	pente	< 0,5 ha 1-5 ha	XI ^e s. (cart.) : <i>villa</i>
172	Sainte-Christie-d'Armagnac	< 1250	castrale	hauteur	< 0,5 ha 1-5 ha	1425 (autre) : <i>loc</i>
173	Sainte-Dode	< 1250	ecclésiastique	pente	0,5-1 ha	1306 (autre) : <i>locum ; villa</i>
174	Sainte-Gemme	< 1250	castrale	pente	-	1273 (cout.) : <i>castrum seu villa</i>
175	Sainte-Mère	1250-1350	castrale	hauteur	0,5-1 ha	
176	Saint-Germé	1350-1450	indéterminée	vallée	0,5-1 ha	1458 (not.) : <i>castrum sive locum</i>
177	Saint-Jean-d'Anglès (c. Saint-Araïlles)	1250-1350	castrale	éperon	0,5-1 ha	1279 (cout.) : <i>locum</i>
178	Saint-Jean-le-Comtal	1250-1350	castrale	hauteur	1-5 ha	1514 (not.) : <i>locum</i>
179	Saint-Justin	1250-1350	ecclésiastique castrale	éperon	1-5 ha	
180	Saint-Lary	1250-1350	castrale	mixte	0,5-1 ha	
181	Saint-Léonard	< 1250	castrale	hauteur	< 0,5 ha	

N°	Site	Datation site attesté	Origine	Site géo.	Surface	Mentions dans les sources écrites médiévales
182	Saint-Martin-Binagre (c. Crastes)	1250-1350	bastide	hauteur	0,5-1 ha	1278 (cout.) : <i>bastida ; villa</i>
183	Saint-Mézard	< 1250	ecclésiastique	penne	0,5-1 ha	
184	Saint-Mont	< 1250	ecclésiastique	éperon	1-5 ha 1-5 ha	1457 (not.) : <i>locum</i>
185	Saint-Orens	1250-1350	ecclésiastique	éperon	< 0,5 ha	
186	Saint-Orens (c. Saint-Orens-Pouy-Petit)	1250-1350	ecclésiastique	éperon	0,5-1 ha	
187	Saint-Paul-de-Baïse	< 1250	castrale	hauteur	< 0,5 ha	1471 (not.) : <i>locum</i>
188	Saint-Puy	< 1250	ecclésiastique castrale	penne	0,5-1 ha 1-5 ha	1287 (RG) : <i>castrum</i>
189	Saint-Sauvy	1250-1350	bastide	éperon	1-5 ha	1275 (cout.) : <i>bastita ; ville</i>
190	Saint-Yors (c. Bazian)	1250-1350	castrale	vallée	0,5-1 ha	
191	Saramon	< 1250	ecclésiastique	vallée	1-5 ha 1-5 ha	
192	Sarrant	< 1250	ecclésiastique	vallée	< 0,5 ha	1265 (cout.) : <i>castrum seu villa</i> 1307 (autre) : <i>castrum ; locum</i>
193	La Sauvetat	< 1250	ecclésiastique	hauteur	1-5 ha	1271 (cout.) : <i>castet ; viela ; loc</i> 1497 (not.) : <i>locum</i>
194	Sauveterre	< 1250	castrale	éperon	1-5 ha	1262 (autre) : <i>castrum</i>
195	Seissan	< 1250	castrale bastide	vallée	0,5-1 ha 5-10 ha	1266 (paréage) : <i>castrum</i> 1450 (cart.) : <i>locum sive villa</i>
196	Sempesserre	< 1250	castrale	hauteur	< 0,5 ha	
197	Simorre	< 1250	ecclésiastique	vallée	1-5 ha	1141 (autre) : <i>villa</i>
198	Sirac	< 1250	castrale	penne	< 0,5 ha	1295 (autre) : <i>castrum seu villa</i>
199	Solomiac	1250-1350	bastide	vallée	> 10 ha 5-10 ha	1322 (par.) : <i>bastida et villa</i> 1327 (cout.) : <i>bastida</i>
200	Terraube	1250-1350	castrale	éperon	1-5 ha 1-5 ha	1285 (cout.) : <i>casted ; barri</i> 1308 (transaction) : <i>castrum et villam ; locum</i> 1482 (autre) : <i>locum ; barri</i>
201	Thoux	< 1250	castrale	hauteur	1-5 ha	1295 (autre) : <i>castrum seu villa</i>
202	Tillac	1250-1350	castrale	vallée	1-5 ha	
203	Touget	1250-1350	ecclésiastique	éperon	1-5 ha	
204	Tournecoupe	< 1250	castrale	éperon	1-5 ha	
205	Troncens	1250-1350	castrale	penne	-	1318 (cout.) : <i>locum ; castrum et barrerium</i>
206	Turutel (c. Auradé)	1250-1350	castrale	hauteur	-	1291 (coutumes) : <i>villa</i>
207	Valence-sur-Baïse	1250-1350	bastide	éperon	1-5 ha	1276 (coutumes) : <i>bastida</i>
208	Vergoignan	< 1250	ecclésiastique	penne	0,5-1 ha	
209	Verlus	1350-1450	indéterminée	penne	-	1457 (not.) : <i>castrum ; barrii</i>
210	Vieux Castéra (c. Castéra-Verduzan)	1250-1350	castrale	éperon	< 0,5 ha	
211	Villecomtal-sur-Arros	1250-1350	castrale	vallée	> 10 ha 1-5 ha	1337 (cout.) : <i>locum</i>
212	Villefranche	1250-1350	bastide	vallée	5-10 ha 1-5 ha	1293 (cout.) : <i>bastida ; villa</i>

Localisation des sites du corpus

Département : Gers

Carte réalisée à partir de la carte IGN au 1/100 000.
DAO : Anaïs Comet, 2016.



- 1 Sites du corpus
- Auch Villes
- Gers Rivières principales

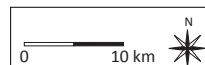


Fig. 0-2 – Carte – Localisation des sites du corpus.

Chapitre 1 – Les cadres de la recherche

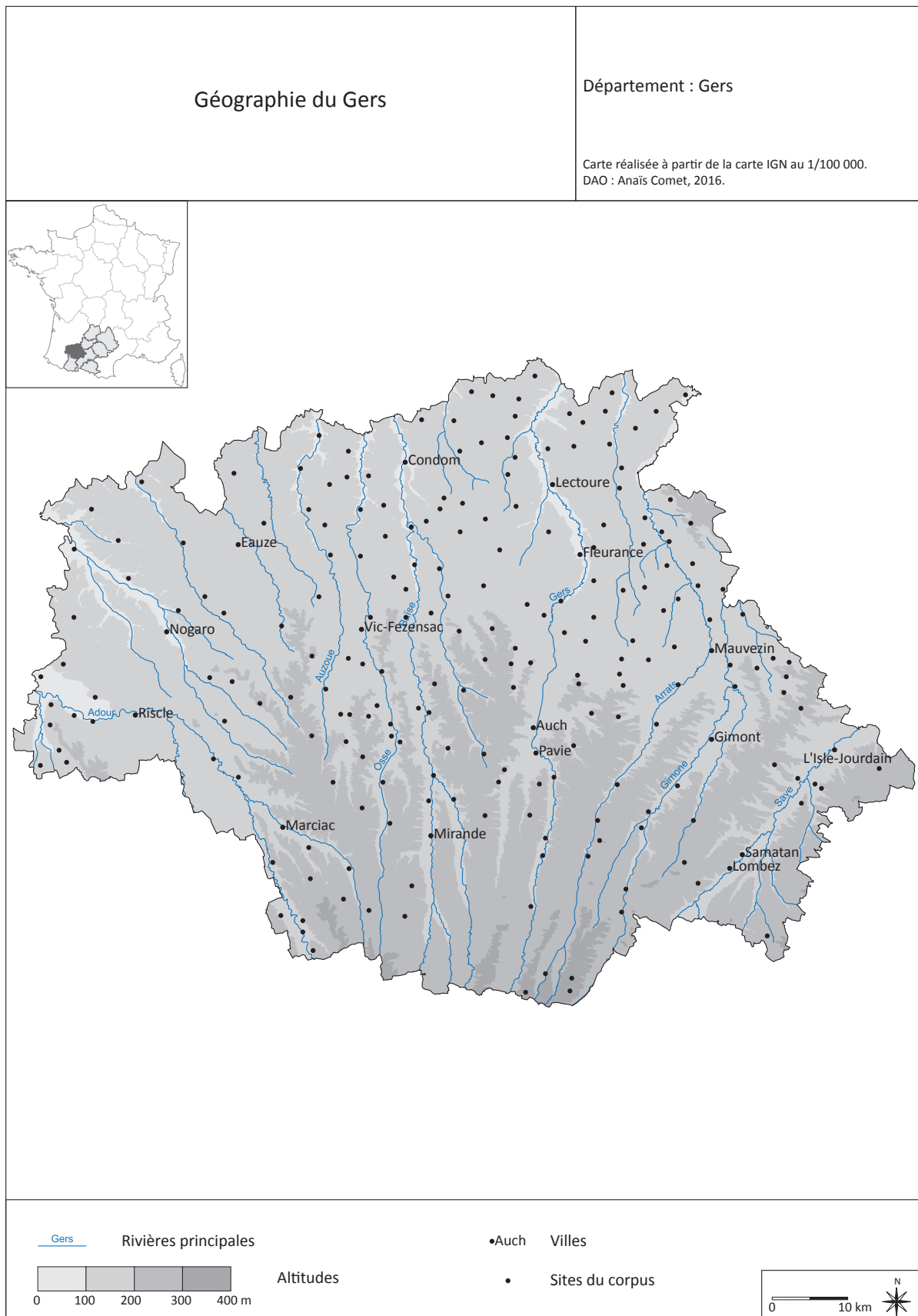


Fig. 1-1 – Carte – Géographie du Gers.

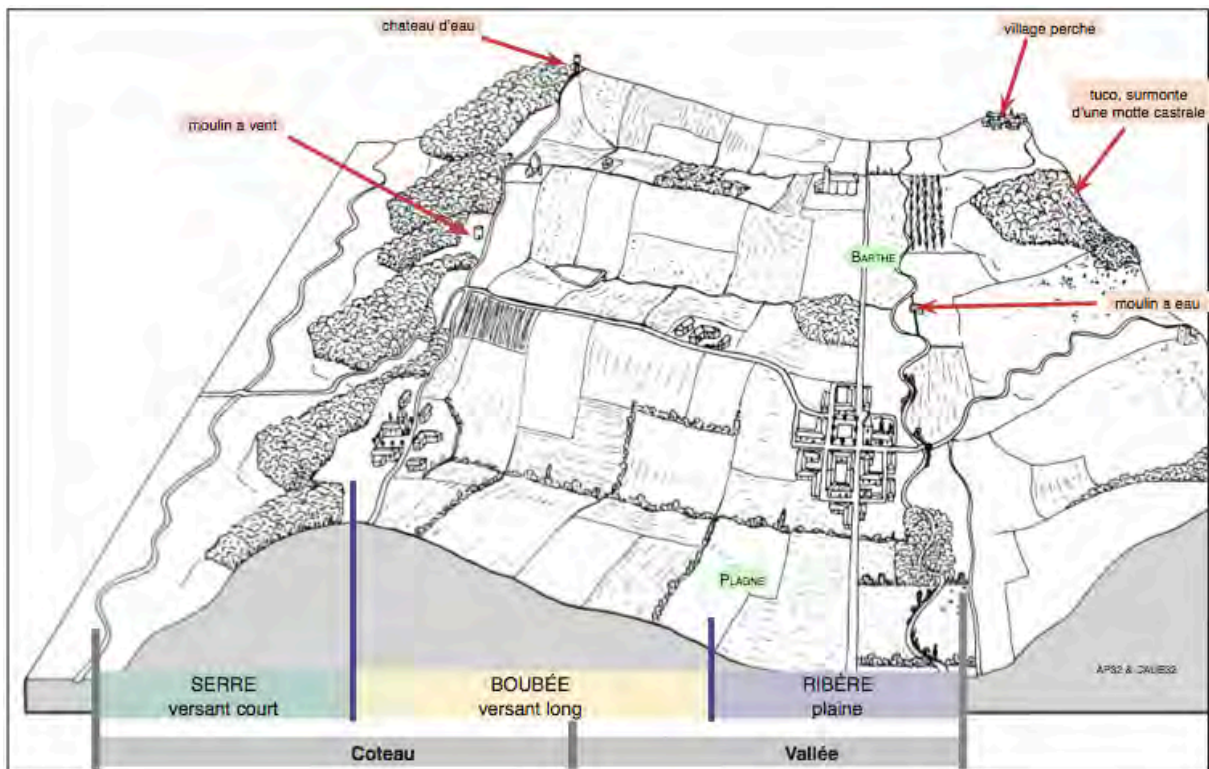


Fig. 1-2 – Schéma d'une vallée dissymétrique.

Tiré de : CAUE 32 et Arbre et paysage (dir.), *Inventaire des paysages du Gers, Un outil pour comprendre les paysages du Gers*, CD-ROM, Auch, 2004, livre 1, p. 24.



Fig. 1-3 – Un plateau de Lomagne vers Saint-Clar.

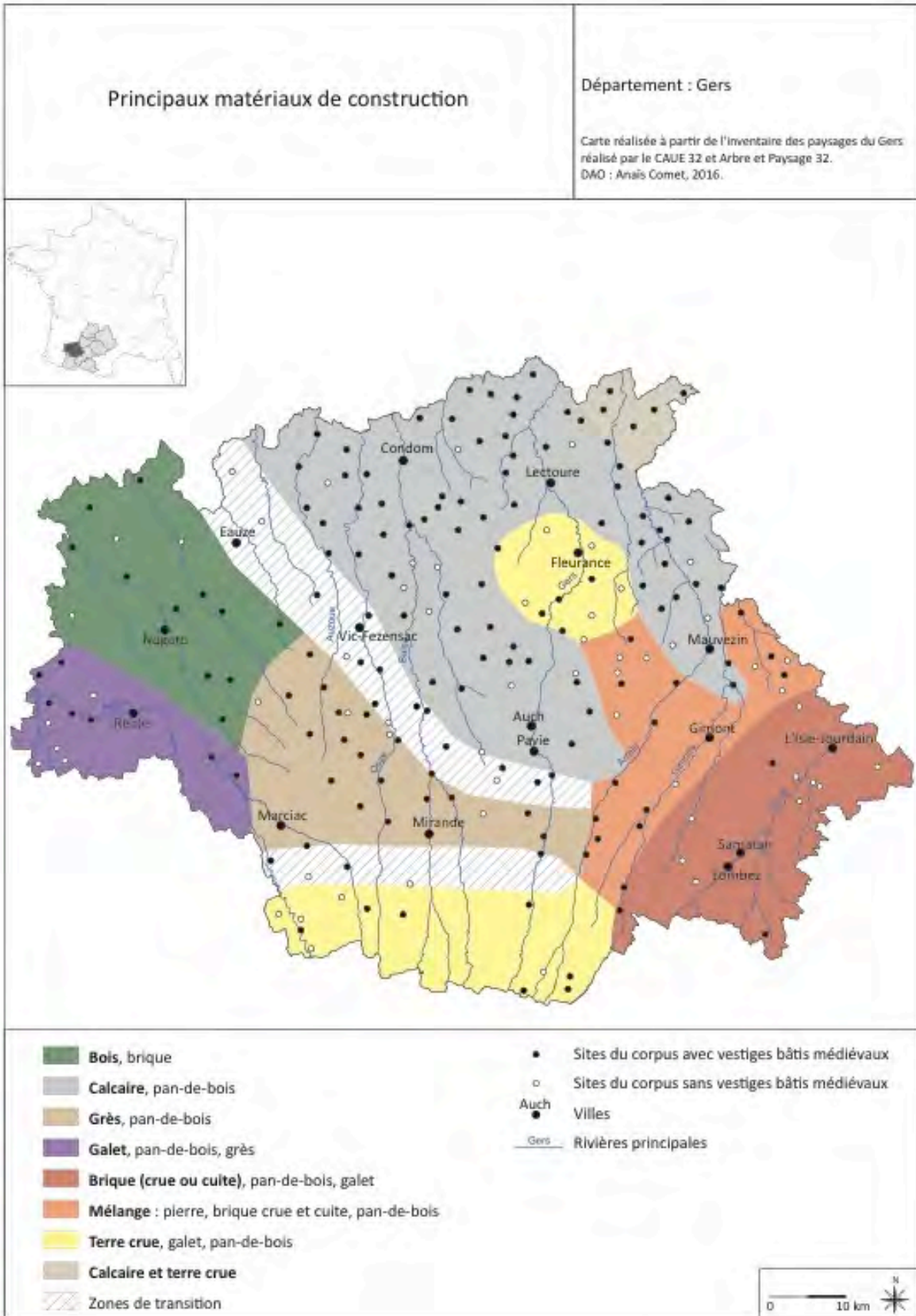


Fig. 1-4 – Carte – Principaux matériaux de construction.



Fig. 1-5 – Carte – Aire d'influence des rois de France et d'Angleterre à la fin du XIII^e siècle.

Principaux comtés et vicomtés à la fin du XIII^e siècle

Département : Gers

D'après FERAL, Pierre-Léon (dir.), *Pays du Gers, Coeur de la Gascogne*, 1990, carte n° 9.
 DAO : Anais Comet, 2016.



•Auch Villes
 Comté d'Armagnac Principales entités seigneuriales

Gers Rivières principales
 Altitudes
 0 100 200 300 400 m



Fig. 1-6 – Carte – Principaux comtés et vicomtés à la fin du XIII^e siècle.



Fig. 1-7 – Carte – Expansion territoriale des comtes d'Armagnac en Gascogne de la fin du XIII^e siècle au milieu du XV^e siècle.

Chapitre 2 – Une approche interdisciplinaire

Fig. 2-1 – Tableau – Corpus étudié
(sources exploitables, niveau d'étude et nombre de notices d'inventaire par site).

N°	Site	Vestiges bâtis	Sources écrites	Plans	Niveau d'étude	Nb de notices d'inventaire
1	Aignan	X	X	X	sélectionné	7
2	Ardizas		X		repéré	1
3	Aubiet		X	X	sélectionné	1
4	Augnax		X	X	repéré	1
5	Auradé		X		repéré	1
6	Aurensan		X		repéré	1
7	Aurimont		X	X	repéré	1
8	Aussat (c. Aux-Aussat)		X		sélectionné	1
9	Auterive		X	X	sélectionné	1
10	Avezan	X		X	sélectionné	5
11	Ayguetinte		X	X	sélectionné	1
12	Bajonnette		X	X	repéré	1
13	Barcelonne-du-Gers		X	X	sélectionné	1
14	Barran	X	X	X	sélectionné	12
15	Bassoues	X	X	X	sélectionné	7
16	Bazian	X	X	X	sélectionné	2
17	Beaucaire		X	X	repéré	1
18	Beaumarchés	X	X	X	sélectionné	2
19	Beaumont	X			repéré	2
20	Belmont		X	X	repéré	1
21	Bernède		X		sélectionné	1
22	Berrac	X		X	sélectionné	3
23	Betplan		X		sélectionné	1
24	Bezolles	X	X	X	sélectionné	2
25	Biane (c. Montaut-les-Créneaux)		X		repéré	1
26	Biran	X	X	X	sélectionné	5
27	Bivès		X		sélectionné	1
28	Bonas		X		sélectionné	1
29	Boulaur		X		repéré	1
30	Bretagne-d'Armagnac			X	sélectionné	1
31	Le Brouilh (c. Le Brouilh-Monbert)	X	X	X	sélectionné	3
32	Cabas-Loumassès		X		repéré	1
33	Caillavet	X		X	repéré	1
34	Callian	X		X	sélectionné	2
35	Campagne-d'Armagnac			X	repéré	1
36	Cassaigne	X	X	X	sélectionné	1
37	Castelnau-Barbarens	X	X	X	sélectionné	6
38	Castelnau-d'Anglès	X		X	repéré	2
39	Castelnau-d'Arbieu	X	X	X	sélectionné	5
40	Castelnau-d'Auzan			X	repéré	1
41	Castelnau-sur-l'Auvignon			X	repéré	1
42	Castelnave			X	repéré	1
43	Castéra-Lectourois	X		X	sélectionné	4
44	Castet-Arrouy	X		X	repéré	2
45	Castillon-Debats	X		X	repéré	1
46	Castillon-Massas	X		X	repéré	1
47	Castin		X	X	sélectionné	1

N°	Site	Vestiges bâtis	Sources écrites	Plans	Niveau d'étude	Nb de notices d'inventaire
48	Cazaubon	X	X	X	sélectionné	7
49	Cazaux (c. Cazaux-d'Anglès)	X		X	sélectionné	1
50	Céran		X		repéré	2
51	Cézan	X		X	repéré	2
52	Cologne	X	X	X	sélectionné	5
53	Corneillan		X	X	repéré	1
54	Courrensan		X	X	sélectionné	3
55	Crastes		S		repéré	1
56	Dému	X			sélectionné	2
57	Durban		X		repéré	1
58	Endoufielle		X	X	repéré	1
59	Espas	X		X	repéré	1
60	Etang	X	X	X	sélectionné	1
61	Estramiac		X	X	repéré	1
62	Faget-Abbatial	X		X	repéré	1
63	Flamarens	X		X	sélectionné	4
64	Fourcès	X	X	X	sélectionné	9
65	Gaudonville	X		X	sélectionné	3
66	Gaujac		X		sélectionné	1
67	Gazaupouy	X		X	sélectionné	3
68	Gimbrède	X	X	X	sélectionné	5
69	Gondrin	X	X	X	sélectionné	2
70	Goutz			X	repéré	1
71	Haget		X		repéré	1
72	Homps	X	X	X	repéré	1
73	Le Houga		X	X	repéré	1
74	L'Isle-Bouzon	X	X	X	sélectionné	5
75	L'Isle-de-Noé	X	X	X	sélectionné	3
76	Jegun	X		X	sélectionné	5
77	Labéjan		X	X	repéré	1
78	Labrihe			X	repéré	1
79	Lagarde	X		X	sélectionné	3
80	Lagouarde (c. Lartigue)	X		X	repéré	2
81	Lagraulet-du-Gers	X	X	X	sélectionné	2
82	Lahitte	X		X	repéré	2
83	Lalanne-Arqué		X		repéré	1
84	Lamaguère		X	X	repéré	2
85	Lamazère	X	X	X	repéré	1
86	Lamothe-Endo (c. Fleurance)		X		repéré	1
87	Lannepax	X	X	X	sélectionné	4
88	Lannux		X		repéré	1
89	Larressingle	X	X	X	sélectionné	4
90	Larroque-Engalin	X		X	repéré	1
91	Larroque-sur-l'Osse	X	X	X	sélectionné	2
92	Lasséran	X	X	X	sélectionné	2
93	Lasseube-Propre		X		repéré	1
94	Lauraët		X		repéré	1
95	Lavardens	X	X	X	sélectionné	4
96	Lialores (c. Condom)	X		X	sélectionné	3
97	Ligardes	X		X	sélectionné	3
98	Loussous-Débat	X		X	repéré	1
99	Lupiac	X		X	repéré	2
100	Maignaut (c. Maignaut-Tauzia)	X		X	repéré	2

N°	Site	Vestiges bâtis	Sources écrites	Plans	Niveau d'étude	Nb de notices d'inventaire
101	Manciet	X	X	X	sélectionné	1
102	Mansempuy			X	repéré	1
103	Mansencôme		X		repéré	1
104	Marambat	X		X	sélectionné	2
105	Marestaing		X		repéré	1
106	Marsan			X	repéré	1
107	Marsolan	X		X	sélectionné	2
108	Mas-d'Auvignon	X		X	sélectionné	3
109	Masseube	X	X	X	sélectionné	2
110	Mauléon-d'Armagnac		X	X	repéré	1
111	Mauroux	X	X	X	sélectionné	5
112	Miélan	X	X	X	sélectionné	4
113	Miradoux	X		X	sélectionné	5
114	Miramont-Latour			X	repéré	1
115	Mirepoix			X	repéré	1
116	Monbert (c. Le Brouilh-Monbert)	X		X	sélectionné	2
117	Monbrun		X	X	repéré	1
118	Monclar-sur-l'Osse	X		X	repéré	2
119	Monferran-Savès	X	X	X	repéré	2
120	Monfort	X	X	X	sélectionné	13
121	Monguilhem		X	X	sélectionné	1
122	Monlezun		X		repéré	1
123	Montaut-les-Créneaux	X	X	X	sélectionné	3
124	Montbernard (c. Barran)		X		repéré	1
125	Mont-d'Astarac	X		X	sélectionné	2
126	Montégut-Arros		X		sélectionné	1
127	Montesquiou	X	X	X	sélectionné	6
128	Montestruc-sur-Gers	X	X	X	sélectionné	3
129	Montgaillard (c. Cazaux-d'Anglès)		X		repéré	1
130	Montpézat			X	sélectionné	1
131	Montréal	X	X	X	sélectionné	51
132	Mouchan	X	X	X	sélectionné	3
133	Mouchès	X		X	sélectionné	2
134	Nougaroulet	X		X	sélectionné	1
135	Ordan (c. Ordan-Larroque)	X		X	sélectionné	2
136	Ornézan		X	X	repéré	1
137	Panjas	X		X	sélectionné	1
138	Pauilhac			X	repéré	1
139	Pergain-Taillac	X		X	sélectionné	2
140	Pessan	X	X	X	sélectionné	5
141	Peyrusse-Grande	X	X	X	repéré	2
142	Peyrusse-Massas	X		X	repéré	2
143	Plaisance		X	X	sélectionné	1
144	Plieux	X	X	X	sélectionné	3
145	Polastron		X		repéré	1
146	Ponsampère		X		repéré	1
147	Pouylebon	X		X	sélectionné	2
148	Pouy-Petit (c. Saint-Orens-Pouy-Petit)	X	X	X	repéré	1
149	Pouy-Roquelaure	X	X	X	sélectionné	2
150	Préchac			X	repéré	1
151	Préneron		X	X	repéré	1
152	Projan		X		repéré	1
153	Pujaudran		X		repéré	1

N°	Site	Vestiges bâtis	Sources écrites	Plans	Niveau d'étude	Nb de notices d'inventaire
154	Puycasquier			X	sélectionné	3
155	Puységur	X		X	repéré	1
156	Riguepeu		X		repéré	1
157	La Romieu	X	X	X	sélectionné	13
158	Roquebrune	X		X	sélectionné	2
159	Roquelaure	X		X	repéré	1
160	Roquépine	X		X	repéré	1
161	Roques	X		X	repéré	2
162	Rouillac (c. Gimbrède)	X		X	repéré	1
163	Rozès		X		repéré	1
164	Sabazan	X		X	sélectionné	2
165	Saint-Antoine	X	X	X	sélectionné	3
166	Saint-Arailles	X	X	X	sélectionné	2
167	Saint-Avit-Frandat			X	repéré	1
168	Saint-Blancard	X	X	X	sélectionné	1
169	Saint-Clar		X	X	sélectionné	6
170	Saint-Cricq		X		repéré	1
171	Sainte-Christie	X	X	X	sélectionné	3
172	Sainte-Christie-d'Armagnac	X		X	sélectionné	1
173	Sainte-Dode		X		repéré	1
174	Sainte-Gemme		X		repéré	1
175	Sainte-Mère	X		X	sélectionné	3
176	Saint-Germé		X		repéré	1
177	Saint-Jean-d'Anglès (c. Saint-Arailles)		X		repéré	1
178	Saint-Jean-le-Comtal		X	X	repéré	1
179	Saint-Justin	X	X	X	sélectionné	2
180	Saint-Lary	X		X	sélectionné	2
181	Saint-Léonard	X		X	repéré	4
182	Saint-Martin-Binagre (c. Crastes)		X		repéré	1
183	Saint-Mézard	X		X	sélectionné	2
184	Saint-Mont	X	X	X	sélectionné	1
185	Saint-Orens	X			repéré	1
186	Saint-Orens (c. Saint-Orens-Pouy-Petit)	X	X	X	repéré	3
187	Saint-Paul-de-Baïse	X	X	X	sélectionné	2
188	Saint-Puy	X	X	X	sélectionné	4
189	Saint-Sauvy	X	X	X	repéré	3
190	Saint-Yors (c. Bazian)	X	X		repéré	1
191	Saramon	X		X	sélectionné	5
192	Sarrant	X	X	X	sélectionné	6
193	La Sauvetat	X	X	X	sélectionné	5
194	Sauveterre	X			sélectionné	1
195	Seissan	X		X	sélectionné	3
196	Sempesserre	X		X	sélectionné	4
197	Simorre	X	X	X	sélectionné	1
198	Sirac		X	X	repéré	1
199	Solomiac	X	X	X	sélectionné	9
200	Terraube	X	X	X	sélectionné	3
201	Thoux		X	X	repéré	1
202	Tillac	X	X	X	sélectionné	5
203	Touget	X	X	X	sélectionné	4
204	Tournecoupe	X		X	sélectionné	4
205	Troncens		X		sélectionné	1
206	Turutel (c. Auradé)		X		repéré	1

N°	Site	Vestiges bâtis	Sources écrites	Plans	Niveau d'étude	Nb de notices d'inventaire
207	Valence-sur-Baïse	X	X	X	sélectionné	3
208	Vergoignan			X	repéré	1
209	Verlus		X		repéré	1
210	Vieux Castéra (c. Castéra-Verduzan)	X		X	sélectionné	4
211	Villecomtal-sur-Arros	X	X	X	sélectionné	2
212	Villefranche	X	X	X	sélectionné	2



Fig. 2-2 – Carte du « Territoire contentieux entre les villes de Mauvezin et de Cologne », 2^e moitié du XVI^e siècle (?). Source : AN, N/II/Gers/1.



Fig. 2-3 – Détails de la ville de Mauvezin et du village de Bouvées. Source : AN, N/II/Gers/1.



Fig. 2-4 – Détails de la bastide de Cologne et du village de Sarrant. Source : AN, N/II/Gers/1.




Fig. 2-5 – Détail de l'église de Saint-Orens. Source : AN, N/II/Gers/1.



Fig. 2-6 – Plan des environs de Saint-Léonard et Tournecoupe, 1565. Source : AM Lectoure.



Fig. 2-7 – Détails des villages de Saint-Léonard et de Tournecoupe. Source : AM Lectoure.



Fig. 2-8 – Carte de la partie occidentale de la Gascogne, XVII^e siècle (nord à gauche). Source : BNF, GE C 9122 (RES), en ligne : <http://gallica.bnf.fr/ark:/12148/btv1b59702008/f1.item>.



Fig. 2-9 – Détail de la vallée de l'Auzoue entre Fourcès et Lannepax (nord à gauche). Source : BNF, GE C 9122 (RES), en ligne : <http://gallica.bnf.fr/ark:/12148/btv1b59702008/f1.item>.



Fig. 2-10 – Extrait de l'Atlas de Trudaine, bourg d'Aubiet, 1758. Source : AN, CP/F/14/8456, en ligne : <http://www.culture.gouv.fr/documentation/archim/atlasdetrudaine.htm>



Fig. 2-11 – Extrait de l'Atlas de Trudaine, bastide de Mirande, 1753.
Source : AN, CP/F/14/8456, en ligne : <http://www.culture.gouv.fr/documentation/archim/atlasdetrudaine.htm>



Fig. 2-12 – Plan géométrique de la ville de Solomiac, 1758. Source : AD Gers, C 503.

La bastide de Solomiac en 1826

Lieu-dit : Solomiac.
Commune : Solomiac.
Canton : Mauvezin.
Réf. : IA32100686.

Plan réalisé à partir du plan cadastral de 1826.
DAO : Anais Comet, 2016.



— Limites parcellaires



Bâti



Eglise



Couverts

0 50 m



Fig. 2-13 – Plan – La bastide de Solomiac en 1826.

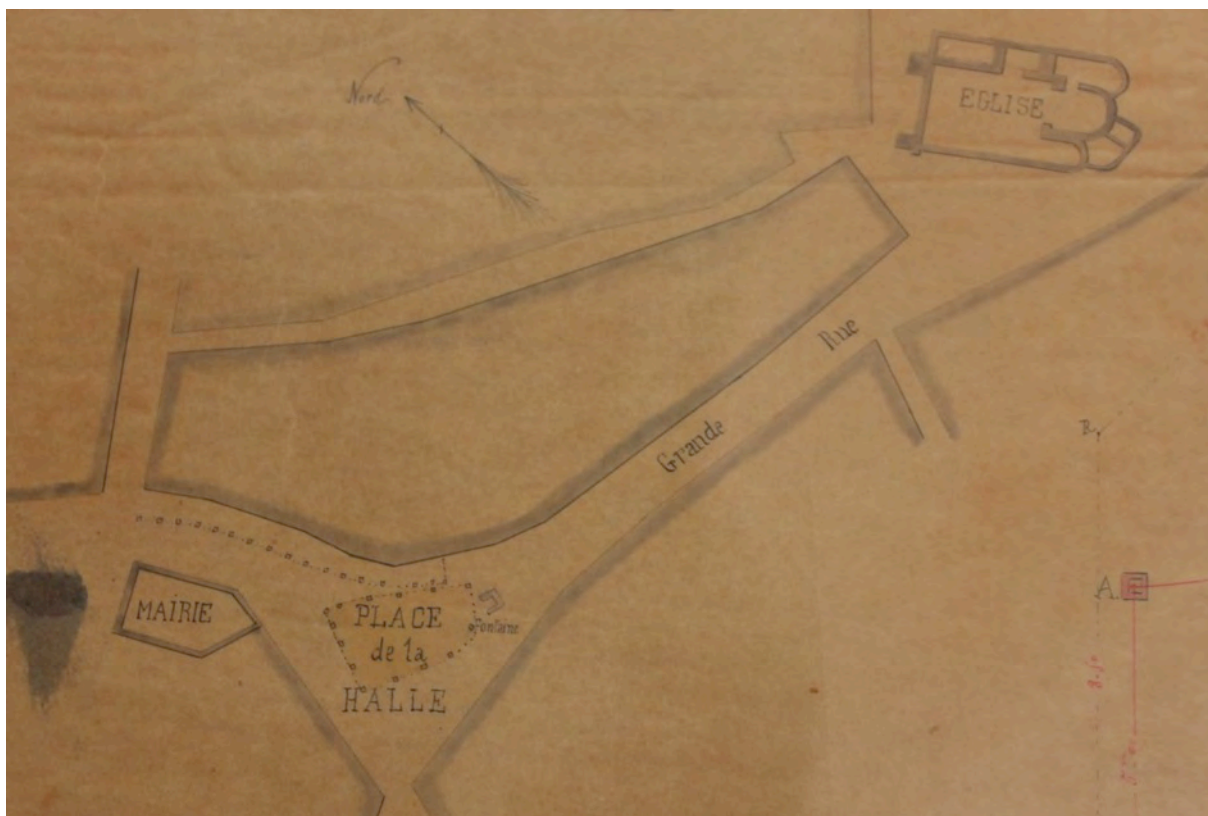


Fig. 2-14 – Plan associé au projet de démolition de la halle d’Aignan, 1882.
Source : AD Gers, 2 O 1-10-5.

Fig. 2-15 – Tableau – Chartes de paréage et de coutumes étudiées.

N°	Site	Date	Références
1	Aignan	1481	Monlezun, VI, p. 296-298
3	Aubiet	1288	Bladé, 1864, p. 59-66
		1291	Bournat, 2000, doc 3
		XV ^e s.	Bournat, 2000, doc 5
5	Auradé	1245	Cabié, 1882, p. 352-359
11	Ayguetinte	XIV ^e s.	Laplagne-Barris, 1888, p. 81-83
14	Barran	1279	Monlezun, VI, p. 110-112,
15	Bassoues	1295	<i>Livre rouge</i> , p. 431-447
		1325	<i>Livre rouge</i> , p. 431-447
18	Beaumarchés	1292	Monlezun, VI, p. 218-221
		1294	Monlezun, VI, p. 218-221
25	Biane (c. Montaut-les-Créneaux)	1295	Clergeac, 1903, p. 409-423
27	Bivès	1283	Ducassé, 1994, p. 310-335
28	Bonas	1292	Fonds Mousnier, transcription de Bib. Mazarine, ms 3144.
32	Cabas	1296	Mondon, 1912, p. 239-250
37	Castelnau-Barbarens	1140	Cursente, 2001, p. 366-375
		1248	Cursente, 2001, p. 366-375
39	Castelnau-d'Arbieu	1263	Bladé, 1864, p. 141-161
		1312	Bladé, 1864, p. 141-161
50	Céran	1270	Hammam, 1982, p. 319-239
		1395	Bladé, 1864, p. 137-140
52	Cologne	1284	Cabié, 1884, p. 147-158
		1287	Cabié, 1884, p. 147-158
		1352	Cabié, 1899, p. 273-279
53	Corneillan	1142	Samaran, 1951, p. 331-356
		1368	Larcher, 25, p. 377
58	Endoufielle	1261	Laporte, 1910, p. 280-289
66	Gaujac	1395	Bouissou, 1967, p. 105-110
69	Gondrin	XV ^e s.	Fonds Mousnier, transcription de AD Gers, B 11, couverture.
72	Homps	1305	Abadie, 1999, doc 6
73	Le Houga	1418	Bladé, 1860, p. XIII-XXIII
74	L'Isle-Bouzon	1266	Lassure, 1995, p. 651-668
75	L'Isle-de-Noé	1308	Bladé, 1864, p. 239-253
		1564	Castaignon, 1904, p. 39-43
76	Jegun	XVIII ^e s.	Tournier, 1908, p. 140-143
77	Labéjan	1313	Bladé, 1864, p. 48-58
81	Lagraulet	1285	Laplagne-Barris, 1901, p. 538-545
82	Lahitte	1528	Fonds Mousnier, transcription de Archives privés Du Cos de Lahitte (non coté).
83	Lalanne-Arqué	1278	Mondon, 1912, p. 236-239
105	Marestaing	1270	Fonds Mousnier, transcription de AD Haute-Garonne, Fonds de Malte, Liasse Toulouse 165, acte 25.
111	Mauroux	1294	Bladé, 1862, p. XXVII-XXXVI
112	Miélan	1288	Laplagne-Barris, 1876, p. 403-417
		1371	Monlezun, VI, p. 265

N°	Site	Date	Références
119	Monferran-Savès	1233	Cabié, 1882, p. 185-189
		1263	Monlezun, VI, p. 221-226
120	Monfort	1275	Bladé, 1864, p. 110-122
		1308	Bladé, 1864, p. 110-122
123	Montaut-les-Créneaux	1360	Clément-Simon, 1905, p. 26-45
		1471	Clément-Simon, 1905, p. 26-45
124	Montbernard (c. Barran)	1493	Monlezun, VI, p. 107-109
126	Montégut-Arros	1357	Abadie, 1999, doc 3
127	Montesquiou	1307	Monlezun, VI, p. 123-132
129	Montgaillard (c. Cazaux-d'Anglès)	1303	Carlos, 2002, p. 252-255
131	Montréal	1255	Ourliac et Gilles, 1981, p. 115-158
136	Ornézan	1322	Vacquié, 1840, p. 329-341
143	Plaisance	1322	Monlezun, VI, p. 226, 233 ; Abadie, 2016, p. 30-35
145	Polastron	1276	Bladé, 1864, p. 67-81
149	Pouy-Roquelaure	1303	Beylot, 1877, p.1-47
153	Pujaudran	XIII ^e -XIV ^e s.	Bourse et Villa, 1995-1996, p. 41-60
163	Rozès	1307	Castex, 2003, p. 144-159
165	Saint-Antoine	1493	Codorniu, 1895, p. 339-354
169	Saint-Clar	XV ^e s.	Bladé, 1864, p. 82-89
170	Saint-Cricq	1265	Cursente, 2011, p. 400-425
174	Sainte-Gemme	1273	Monlezun, VI, p. 269
177	Saint-Jean-d'Anglès (c. Saint-Araïlles)	1561	Mastron, 1902, p. 63-69
182	Saint-Martin-Binagre (c. Crastes)	1278	Bladé, 1864, p. 103-109
188	Saint-Puy	XIII ^e -XIV ^e s.	Cadeot, 1927, p. 108-135
189	Saint-Sauvy	1275	Rouleau, 1927, p. 162-172 et 211-220
190	Saint-Yors (c. Bazian)	1307	Baqué et Mastron, 1935, p. 166-175
192	Sarrant	1265	Bladé, 1864, p. 39-47
		1308	Bladé, 1864, p. 39-47
193	La Sauvetat	1271	Bladé, 1864, p. 184-190
195	Seissan	1266	Monlezun, VI, p. 199-201
197	Simorre	1141	Monlezun, VI, p. 197-199
		1268	Saint-Martin, 1935, p. 140-163
		1301	Saint-Martin, 1935, p. 140-163
199	Solomiac	1322	Monlezun, VI, p. 255-263
		1327	Bladé, 1864, p. 162-183
200	Terraube	1285	Douais, 1898, p. 427-440
		1308	Noulens, 1871, I, p. 113-118
205	Troncens	1318	Monsebernard, 1992, p. 266-290 ; Abadie, 1999, p. 29-33
206	Turutel (c. Auradé)	1291	Laporte, 1912, p. 45-55
211	Villecomtal	1337	Samaran, 1907, p. 240-249
212	Villefranche	1293	Bladé, 1864, p. 29-38

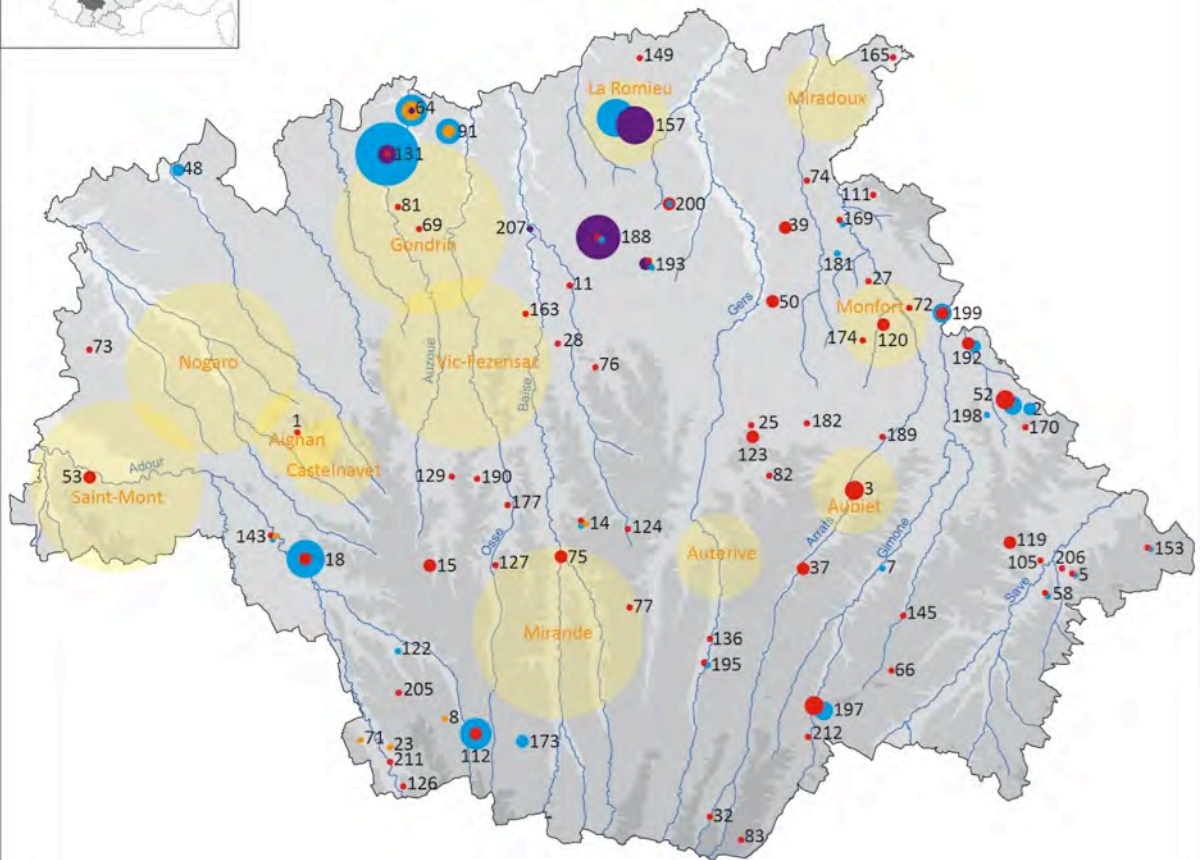
Fig. 2-16 – Tableau – Registres de notaires de la fin du Moyen Âge dépouillés par Gilbert Loubès (liste non exhaustive).

Lieu	Nom	Dates	Cote
Aignan	Vital de Léberon	1510-1521	AD Gers, 3 E 3949 bis
Aubiet	-	1513-1546	AD Gers, 1355 à 1366
Auterive	-	1 ^e moitié XVI ^e siècle	AD Gers, 3 E 857
Castelnave	Garros	XV ^e siècle	AD Gers, I 3710 et 3711
Gondrin	Mathey	1413-1429	AD Gers, I 3752
	Mathey	1495	AD Gers, I 3753
	Mathey	1451	AD Gers, I 3754
	Bretellis	1432	AD Gers, I 3755
	Johannes Vinholis	1393-1395	AD Gers, I 3757
	Petro Trobati	1413-1429	AD Gers, I 3758
	-	fin XV ^e siècle	Archives privées, remis aux AD en 1994
Miradoux	De Fonte	1484-1500	AD Gers, E 165 à 169
Mirande	Géraud	1471-1490	AD Gers, 3 E 2100
	Bernard Fauria	1510-1511	AD Gers, 3 E 2101
	Anhely	1498-1516	AD Gers, 3 E 2102
	Gerbaudy	1514-1518	AD Gers, 3 E 2103
Monfort	-	1468	AD Haute-Garonne, 3 E 10412
	-	1478-1480	AD Gers, 3 E 27161
	-	1479-1480	AD Gers, 3 E 27162
Nogaro	Chastenet	1485	AD Gers, I 3830
	Chastenet	1485-1489	?
	Mayres	1378	?
	-	1479-1480	AD Gers, non coté
Saint-Mont	Guilhem Miralh ou de Speculo	1499-1502	AD Gers, 3 E 11380
	Petrus Andirac	1456	AD Gers, 3 E 11410
Vic-Fezensac	Dieuzaide	1428-1461	AD Gers, I 3955 à 3968
	Fabri	1470-1509	AD Gers, I 3973, 3974 et 3984 à 4002
	-	fin XV ^e siècle	I 4038
	-	fin XV ^e siècle	I 4047
La Romieu et alentours	-	1411-1414	AD Lot-et-Garonne, 3 E 387
	Jourdain de Séailles	1364-1382	AD Lot-et-Garonne, E suppl. 124

Sources écrites exploitées

Département : Gers

Carte réalisée à partir de la carte IGN au 1/100 000.
DAO : Anaïs Comet, 2016.



● Chartes de paréage ou de coutumes		Nombre d'actes étudiés		Rivières principales
● Livres terriers		Aire d'influence des notaires étudiés		Altitudes
● Trésor des chartes				
● Rôles gascons				

Fig. 2-17 – Carte – Sources écrites exploitées.



Fig. 2-18 – Terraube, détail de l'écu armorié de la famille de Galard figurant au-dessus de la porte sud du village.



Fig. 2-19 – Montréal, détail de la date portée « MCCC » sur le premier pilier nord de l'église, près du chœur.




Fig. 2-20 – Sainte-Mère, détail de la date portée « MV^cXX » sur le portail de l'église.

Chapitre 3 – Entre villes et campagnes, les bourgs et les villages

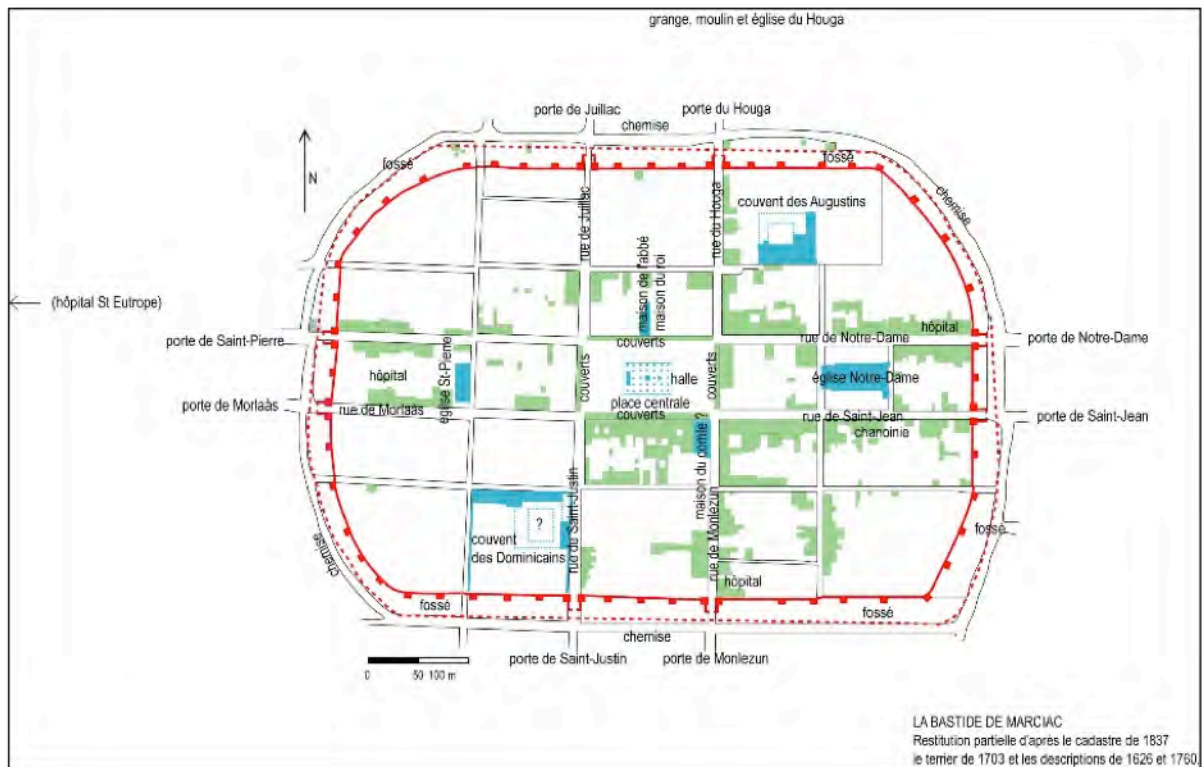


Fig. 3-1 – Restitution de la bastide de Marciac à la fin du Moyen Âge.

Source : ABADIE, Stéphane, *Un temporel monastique dans l'espace médiéval gascon : l'abbaye prémontrée de la Casedieu (Gers), XII^e-XVI^e siècles*, thèse de doctorat sous la direction de Jean-Loup Abbé et Nelly Pousthomis, UT2J, 2016, vol. 2, p. 185, (Doc. 298).

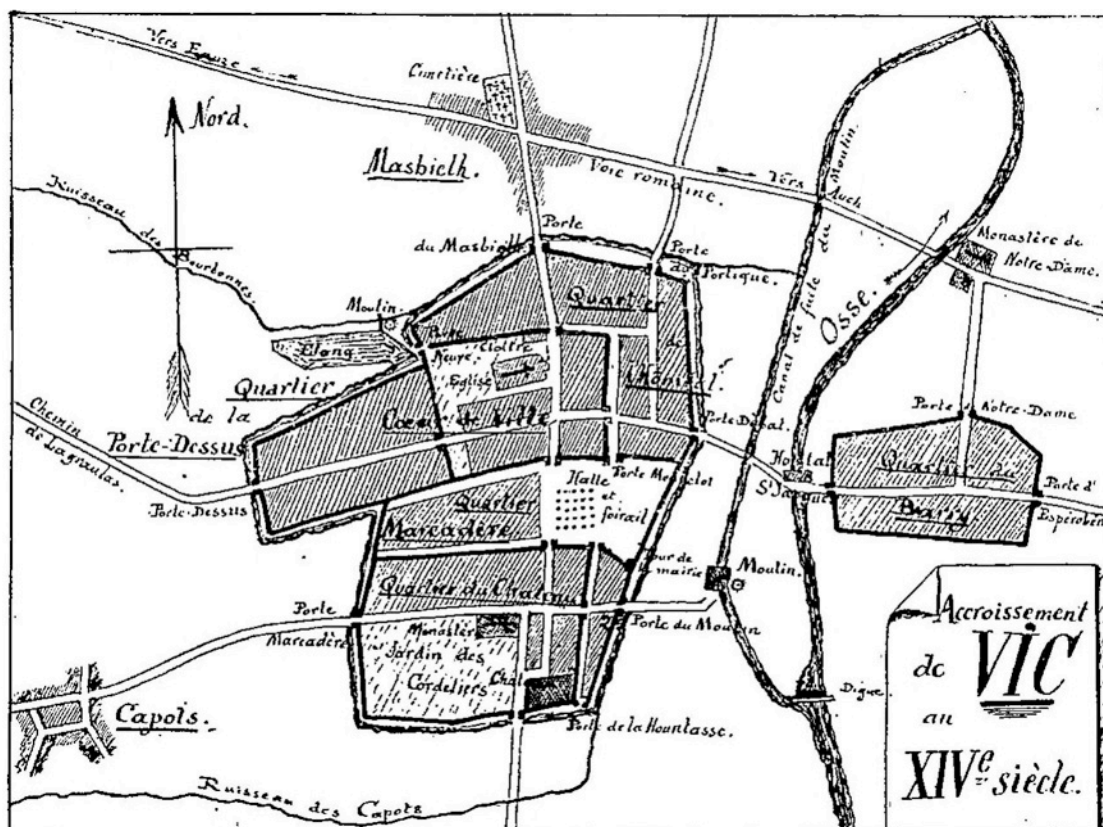


Fig. 3-2 – Restitution de Vic-Fezensac au XIV^e siècle. Source : BAQUÉ, Zacharie, « Origine et développement de Vic-Fezensac », BSAG, 1912, p. 172.

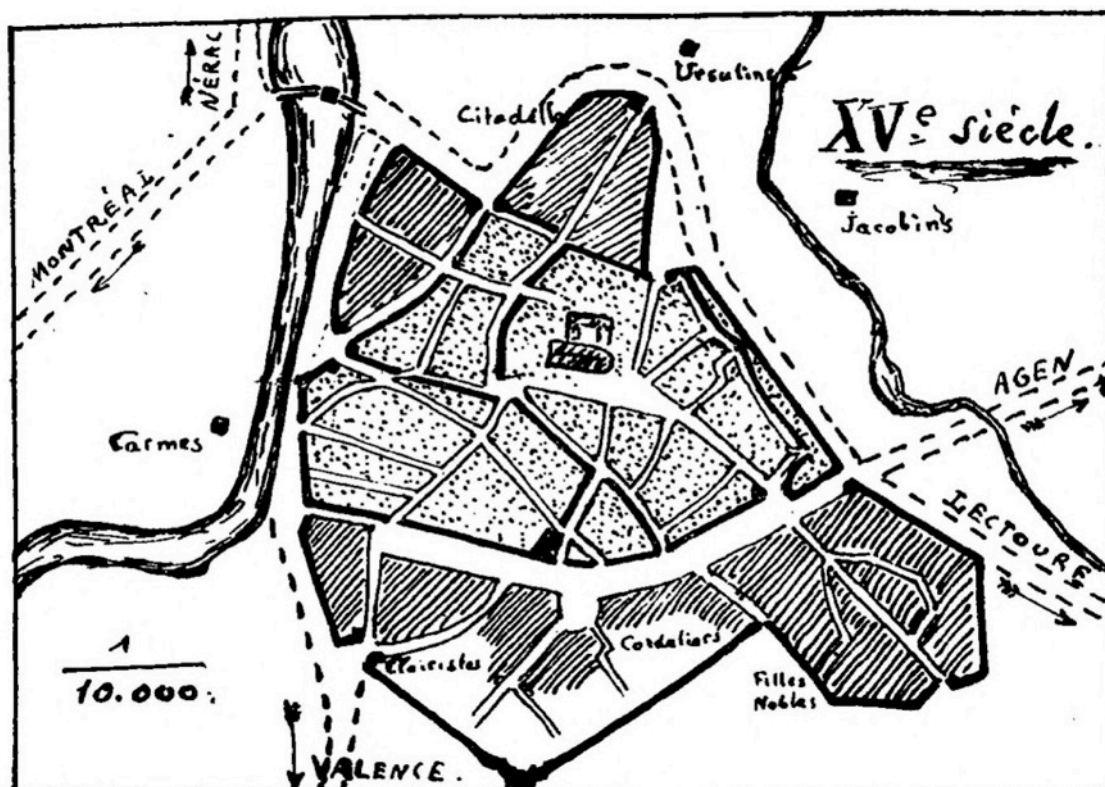


Fig. 3-3 – Restitution de Condom au XIV^e siècle. Source : BAQUÉ, Zacharie, « Condom, ville double ; essai topographique », BSAG, 1924, p. 63.

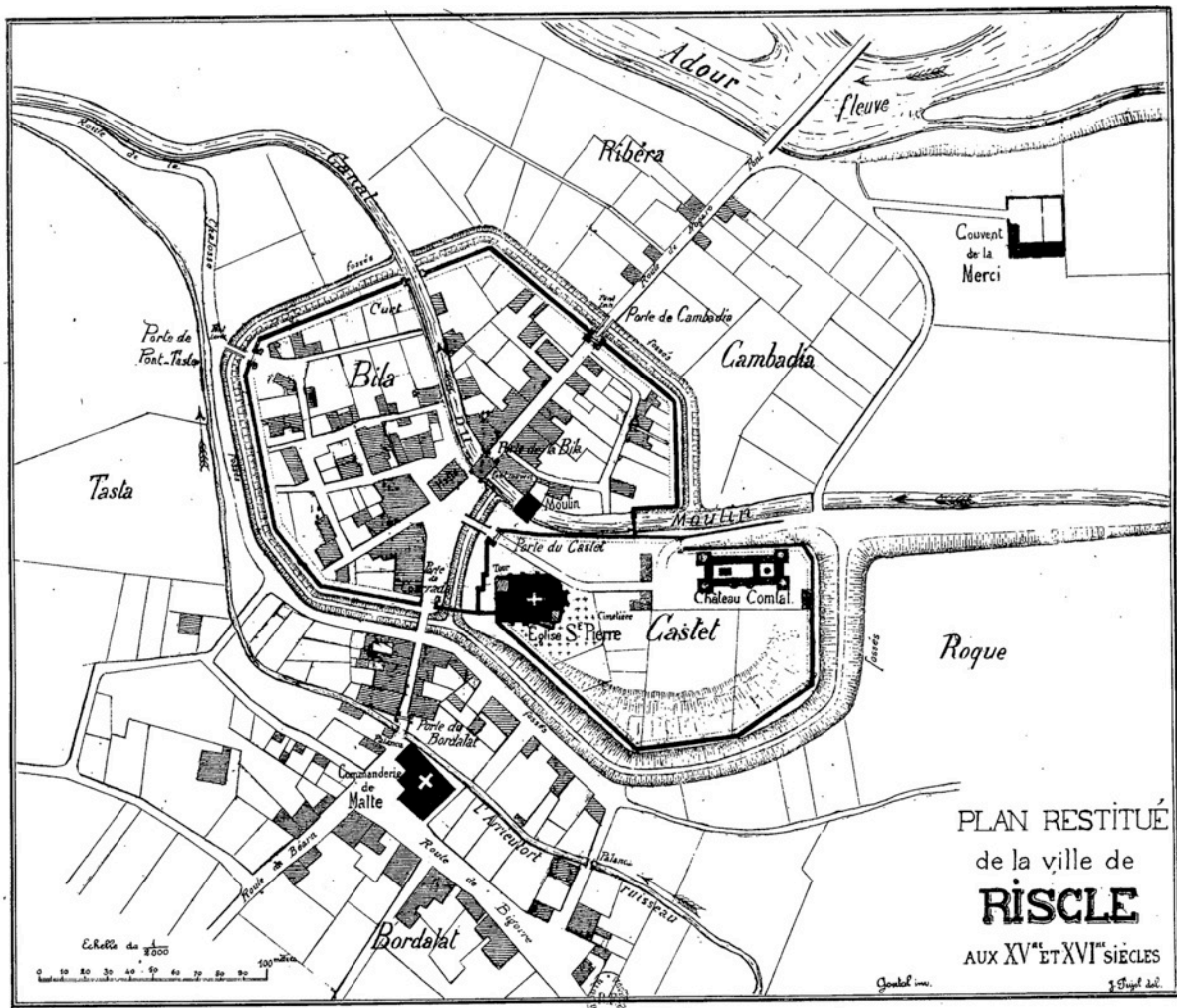


Fig. 3-4 – Restitution de Riscle aux XV^e et XVI^e siècles.

Source : PARFOURU, Paul et CARSLADE DU PONT, Jean de (éd.), *Les comptes consulaires de la ville de Riscle de 1441 à 1507*, Champion/Cocharaux, Paris/Auch, 2 vol., 1886-1892.



Fig. 3-5 – Plan cadastral dit napoléonien de Mauvezin.
Source : AD Gers, 3 P Mauvezin/14, Plan cadastral, 1826.



Fig. 3-6 – Carte – Villes gersoises à la fin du Moyen Âge.

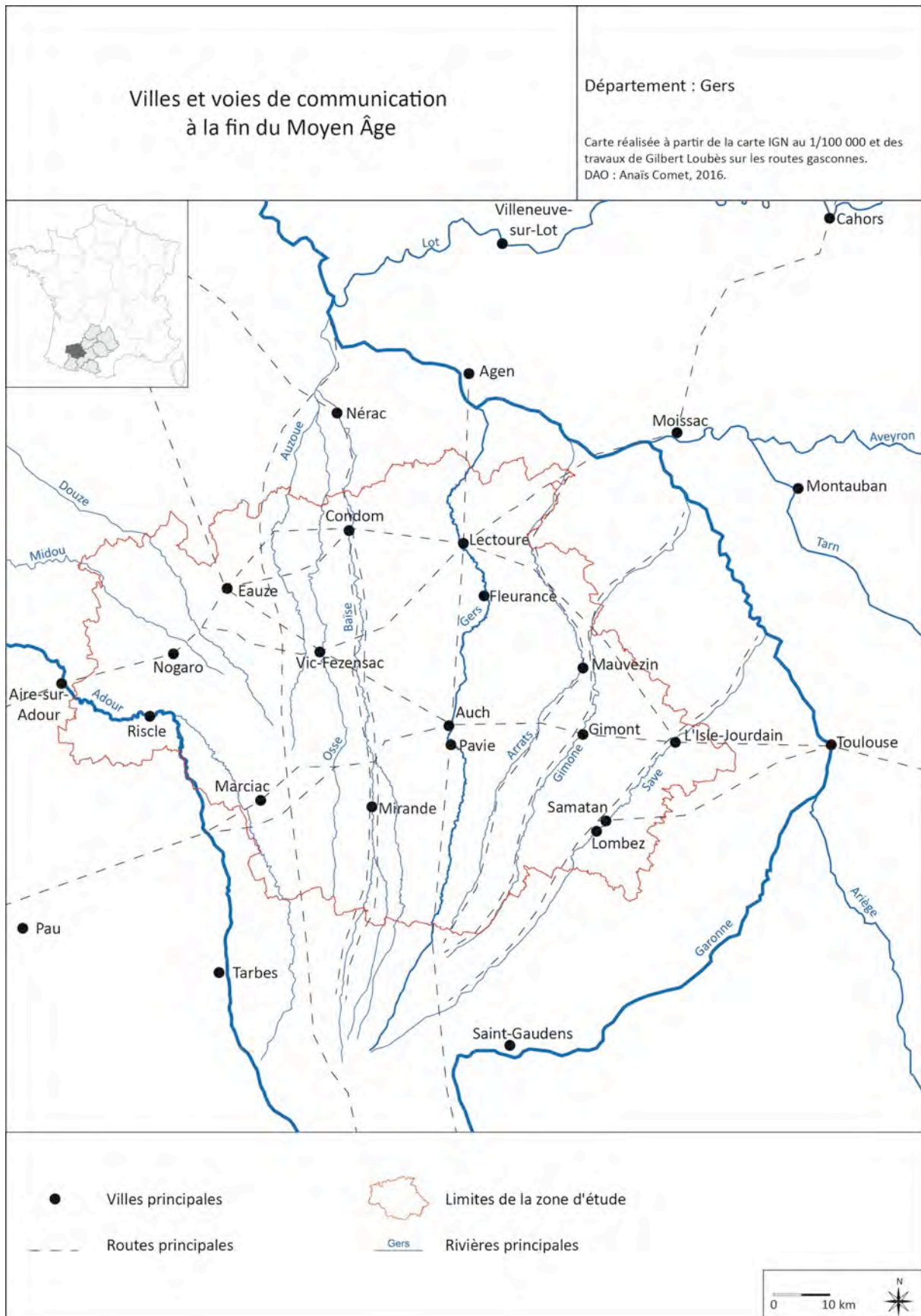


Fig. 3-7 – Carte – Villes et voies de communication à la fin du Moyen Âge.



Fig. 3-8 – Bassoues, vue du village depuis la tour, vue depuis l'est.

Fig. 3-9 – Tableau – Bastides, dates et contextes de fondation.

NB : Des données concernant des villes ont été ajoutées en italique dans ce tableau ; elles proviennent uniquement de la bibliographie.

N°	Site	Date fond°	Contexte	Acteurs du paréage	Mentions dans les sources écrites médiévales
13	Barcelonne-du-Gers	1316	<i>Ex nihilo</i>	Comte d'Armagnac / Prieur de Saint-Gilles	1343 (autre) : <i>bastida seu villa</i> 1457 (not.) : <i>villa</i>
14	Barran	1279	Village ecclésial préexistant	Comte d'Armagnac / Archevêque d'Auch	1279 (cout.) : <i>bastita ; villa</i> 1458 (not.) : <i>locum</i>
18	Beaumarchés	1288	<i>Ex nihilo</i>	Roi de France / Comte de Pardiac	1290 (paréage) : <i>bastida</i>
25	Biane (c. Montaut-les-Créneaux)	1295	<i>Ex nihilo</i>	Clermont de Pardailan / Arnaut de Labatut	1295 (cout.) : <i>castel de la bastida</i>
30	Bretagne-d'Armagnac	Fin XIII ^e s.	<i>Ex nihilo</i>	Comte d'Armagnac	
32	Cabas-Loumassès	1296	<i>Ex nihilo</i>	Comte d'Astarac / Commandeur de Cabas	1296 (cout.) : <i>bastida et villa</i>
52	Cologne	1284	<i>Ex nihilo</i>	Roi de France / Odon de Terride	1284 (paréage) : <i>bastida</i> 1287 (cout.) : <i>bastida ; villa</i>
<i>F</i>	<i>Fleurance</i>	1274	<i>Ex nihilo</i>	<i>Roi de France / Comte de Gaure</i>	
<i>G</i>	<i>Gimont</i>	1266	<i>Ex nihilo</i>	<i>Comte de Toulouse / Abbaye de Planselve</i>	1266 (paréage) : <i>bastida</i>
83	Lalanne-Arqué	1278	<i>Ex nihilo</i>	Comte d'Astarac / Ordre du Temple	1278 (paréage) : <i>bastida</i>
87	Lannepax	Avant 1290	<i>Ex nihilo</i>	Comte d'Armagnac ?	
<i>Mr</i>	<i>Marciac</i>	1298	<i>Ex nihilo</i>	<i>Comte de Pardiac / Abbaye de la Case-Dieu</i>	1298 (paréage) : <i>bastida</i>
105	Marestaing	1271	<i>Ex nihilo</i>	Seigneurs de Marestaing / Ordre du Temple	1271 (paréage) : <i>bastida</i>
109	Masseube	1274	<i>Ex nihilo</i>	Comte d'Astarac / Abbaye de l'Escaladieu	
112	Miélan	1284	<i>Ex nihilo</i>	Roi de France / Bernard de la Roque	1284 (paréage) : <i>bastita</i> 1371 (cout.) : <i>villa ; locum</i>
<i>Mi</i>	<i>Mirande</i>	1281	<i>Ex nihilo</i>	<i>Comte d'Astarac / Abbaye de Berdoues</i>	1281 (paréage) : <i>bastida</i>
120	Monfort	1275	<i>Ex nihilo</i>	Comte d'Armagnac	1275 (cout.) : <i>villa ; bastita</i> 1308 (cout.) : <i>villa</i>
121	Monguilhem	1319	<i>Ex nihilo</i>	Roi d'Angleterre / Seigneur de Toujouse	
131	Montréal	1255	<i>Ex nihilo</i>	Comte de Toulouse	1255 (fond°) : <i>bastida ; villa sive castrum</i> 1511 (rec.) : <i>villa</i>
<i>P</i>	<i>Pavie</i>	1281	<i>Ex nihilo</i>	<i>Comte d'Astarac / Abbaye de Berdoues</i>	1281 (paréage) : <i>villa</i>
143	Plaisance	1322	<i>Ex nihilo</i>	Comte d'Armagnac / Abbaye de la Case-Dieu	1322 (paréage) : <i>bastida</i> XV ^e s. (not.) : <i>loc</i>
156	Riguepeu	1279	<i>Ex nihilo</i>	Seigneur de Montesquiou / Baron de Lasseran	1496 (not.) : <i>locum ; villa</i>

N°	Site	Date fond°	Contexte	Acteurs du paréage	Mentions dans les sources écrites médiévales
169	Saint-Clar	1273	Village castral préexistant	Vicomte de Lomagne / Évêque de Lectoure	1304 (RG) : <i>villa</i> XV ^e s. (not.) : <i>locum ; bastida ; castrum</i>
182	Saint-Martin-Binagre (c. Crastes)	1278	<i>Ex nihilo</i>	Comte d'Armagnac	1278 (cout.) : <i>bastida ; villa</i>
189	Saint-Sauvy	1275	<i>Ex nihilo</i>	Comte d'Armagnac / Abbaye de Goujon	1275 (cout.) : <i>bastita ; ville</i>
195	Seissan	1266	Village castral préexistant	Comte d'Astarac / Abbaye de Faget	1266 (paréage) : <i>castrum</i> 1450 (cart.) : <i>locum sive villa</i>
199	Solomiac	1322	<i>Ex nihilo</i>	Roi de France / Abbaye de Gimont	1322 (par.) : <i>bastida et villa</i> 1327 (cout.) : <i>bastida</i>
207	Valence-sur-Baise	1274	<i>Ex nihilo</i>	Comte d'Armagnac / Abbaye de Flaran	1276 (coutumes) : <i>bastida</i>
212	Villefranche	1293	<i>Ex nihilo</i>	Comte d'Astarac	1293 (cout.) : <i>bastida ; villa</i>

Fig. 3-10 – Tableau – Bourgs gersois à la fin du Moyen Âge.

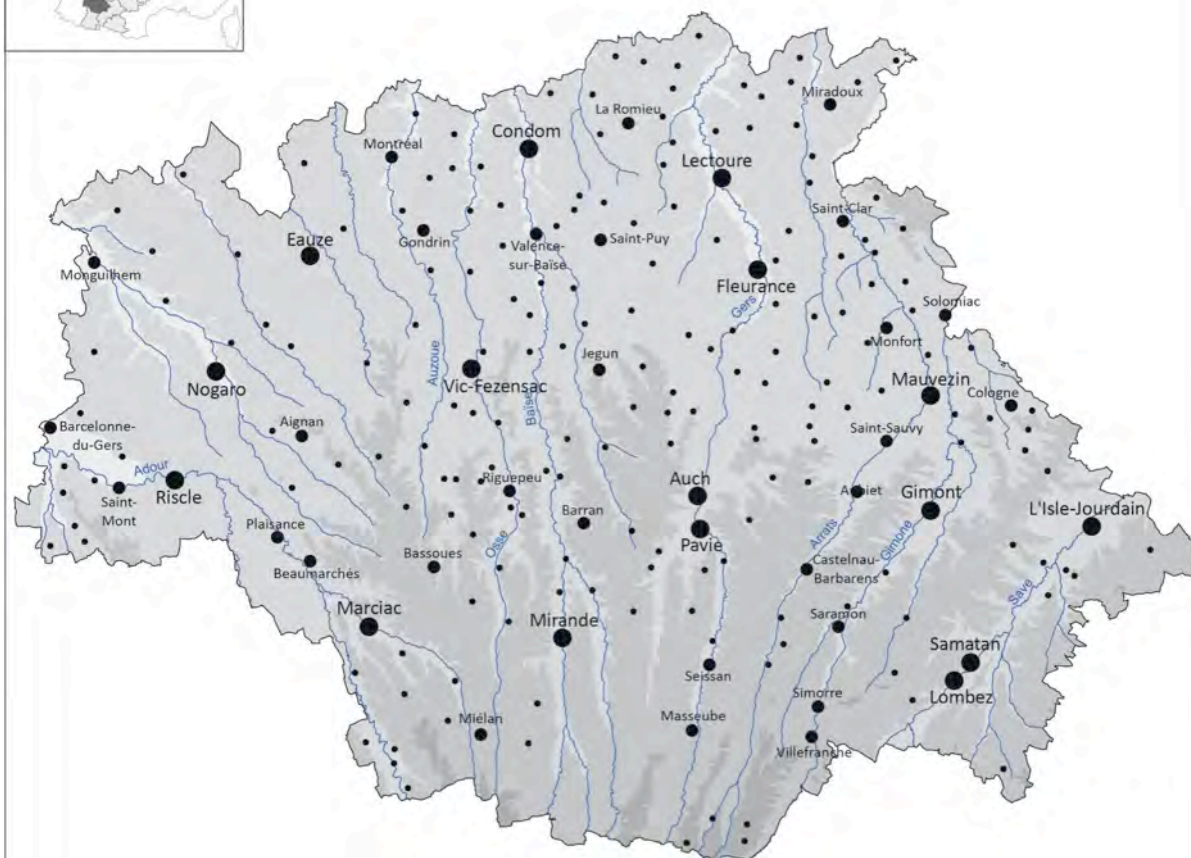
N°	Site	Datation site attesté	Place marchande	Notaires (influence < 10 km)	Dimensions
1	Aignan	1250-1350	1458 (not.) : <i>marcadiu</i> Vestiges couverts : 1475-1525	X	1-5 ha 5-10 ha
3	Aubiet	< 1250	v. 1140 (cout.) : mesures 1467 (autre) : <i>maset ; taberna</i> 1499 (autre) : halle	X	1-5 ha 5-10 ha
13	Barcelonne-du-Gers	1250-1350	Bastide		> 10 ha
14	Barran	< 1250	Bastide		1-5 ha > 10 ha
15	Bassoues	1250-1350	Vestiges couverts : 1450-1500		1-5 ha
18	Beaumarchés	1250-1350	Bastide		> 10 ha
37	Castelnau-Barbarens	< 1250	1143 (cout.) : boucher ; boulangère Vestiges couverts : 1475-1525		1-5 ha 1-5 ha
52	Cologne	1250-1350	Bastide		> 10 ha 5-10 ha
69	Gondrin	< 1250	XIII ^e s. (cout.) : <i>mercat ; taberna</i> 1393 (not.) : <i>mazel</i> Vestiges couverts : 1475-1525		1-5 ha 5-10 ha
76	Jegun	< 1250	XVIII ^e s. : marché hebdomadaire et 4 foires par an		1-5 ha 1-5 ha
109	Masseube	1250-1350	Bastide		> 10 ha 1-5 ha
112	Miélan	1250-1350	Bastide		5-10 ha 1-5 ha
113	Miradoux	1250-1350	1497 (not.) : <i>macelli</i>	X	< 0,5 ha 1-5 ha
120	Monfort	1250-1350	Bastide	X	5-10 ha
121	Monguilhem	1250-1350	Bastide		> 10 ha 5-10 ha
131	Montréal	1250-1350	Bastide	X	5-10 ha
143	Plaisance	1250-1350	Bastide		5-10 ha 1-5 ha
156	Riguepeu	1250-1350	Bastide		5-10 ha
157	La Romieu	< 1250	1082 (cart.) : <i>mercatum</i> 1284 (cout.) : <i>maselh ; tavernier</i> 1310 (RG) : <i>forus seu mercatum</i> 1336 (TC) : marché	X	1-5 ha
169	Saint-Clar	< 1250	Bastide		0,5-1 ha > 10 ha 5-10 ha
184	Saint-Mont	< 1250	1456 (not.) : boucherie, taverne Vestiges couverts : 1475-1525	X	1-5 ha 1-5 ha
188	Saint-Puy	< 1250		X	0,5-1 ha 1-5 ha
189	Saint-Sauvy	1250-1350	Bastide		1-5 ha
191	Saramon	< 1250	Vestiges couverts : 1475-1525		1-5 ha 1-5 ha
195	Seissan	< 1250	Bastide		0,5-1 ha 5-10 ha
197	Simorre	< 1250	1268 (cout.) : boucher ; boulanger ; marchand de vin		1-5 ha

N°	Site	Datation site attesté	Place marchande	Notaires (influence < 10 km)	Dimensions
199	Solomiac	1250-1350	Bastide		> 10 ha 5-10 ha
207	Valence-sur-Baise	1250-1350	Bastide		1-5 ha
212	Villefranche	1250-1350	Bastide		5-10 ha 1-5 ha

Hiérarchie des agglomérations à la fin du Moyen Âge

Département : Gers

Carte réalisée à partir de la carte IGN au 1/100 000.
DAO : Anaïs Comet, 2016.



- Villes
- Bourgs
- Villages



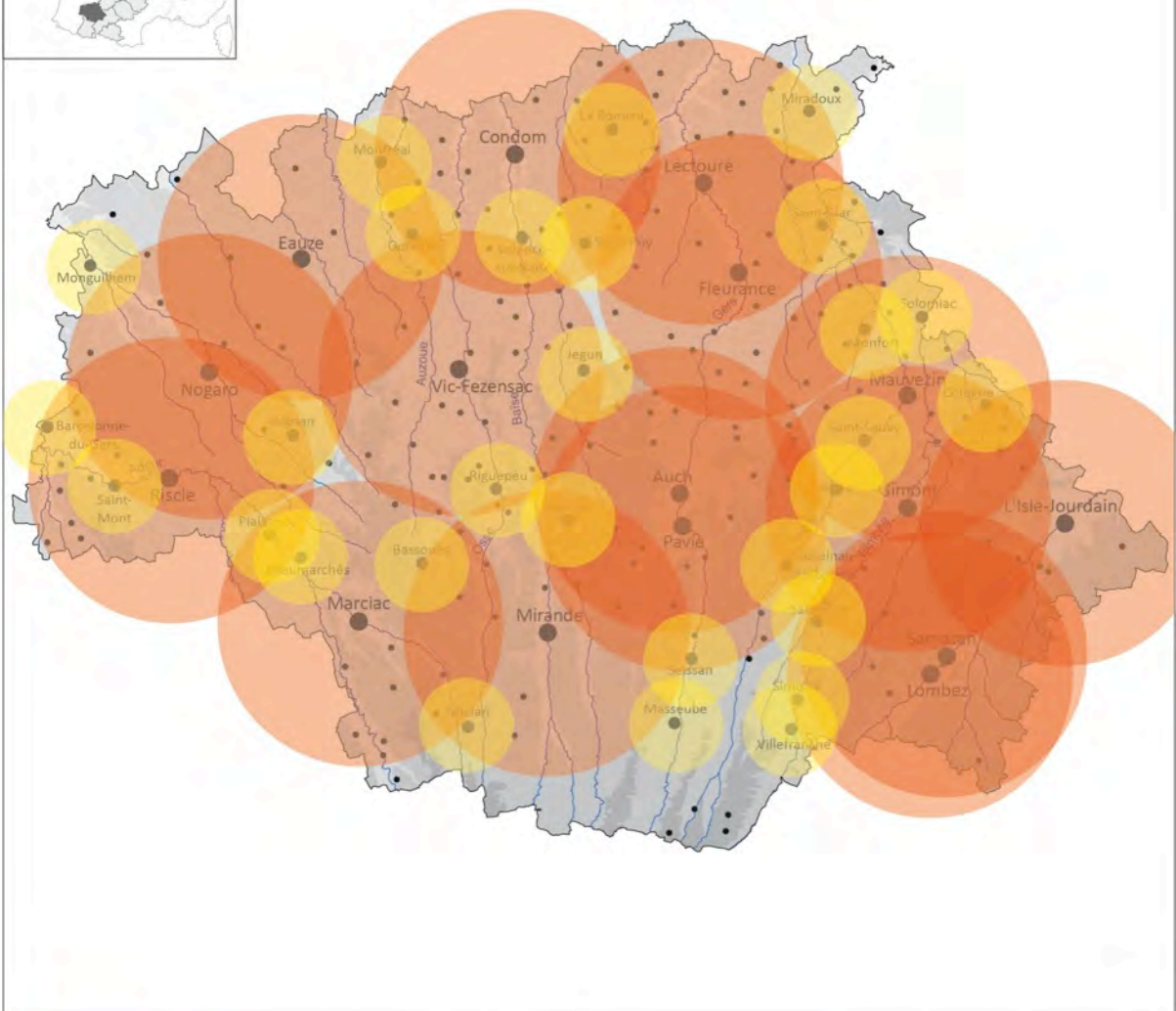


Fig. 3-11 – Carte – Hiérarchie des agglomérations à la fin du Moyen Âge.

Aire d'influence des villes et des bourgs à la fin du Moyen Âge

Département : Gers

Carte réalisée à partir de la carte IGN au 1/100 000.
DAO : Anaïs Comet, 2016.



- Aire d'influence des villes
Rayon : 15 km
- Aire d'influence des bourgs
Rayon : 5 km

- Villes
- Bourgs
- Villages

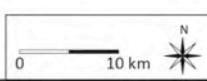
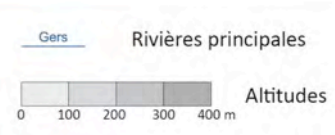
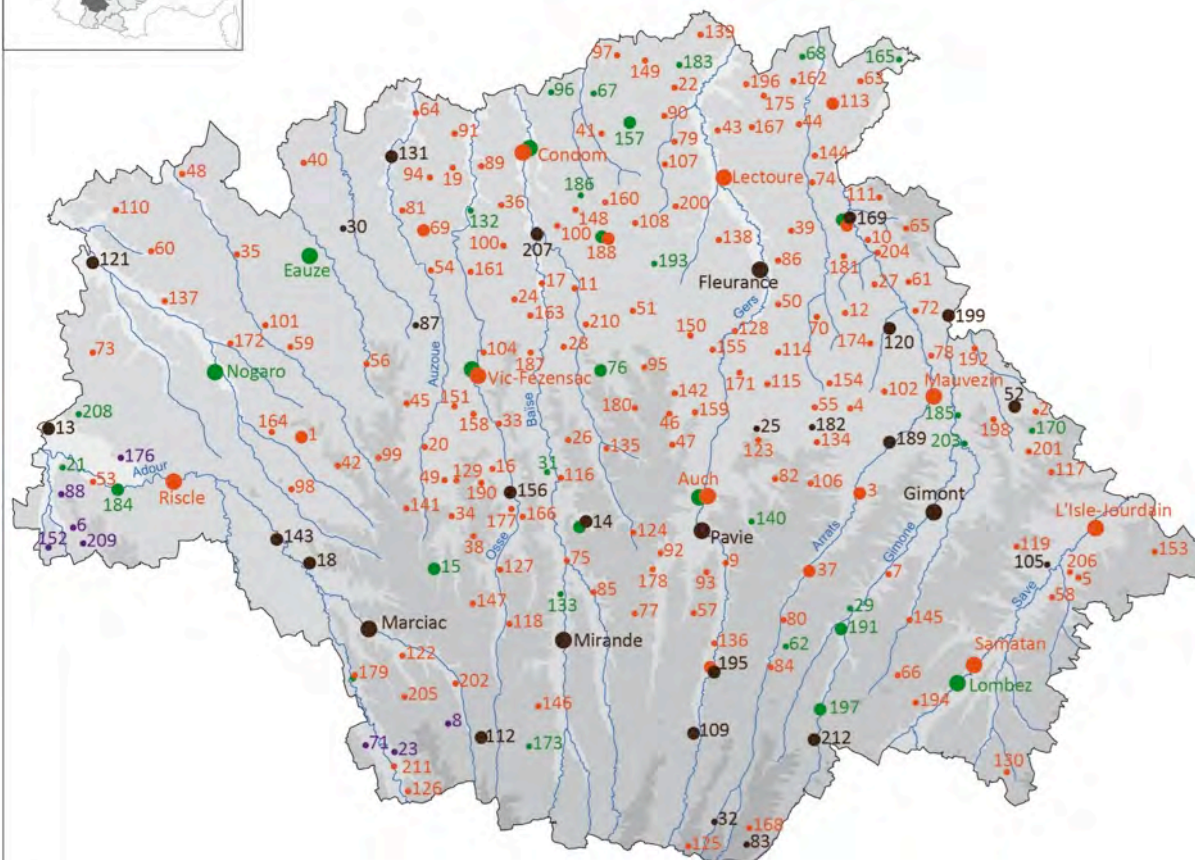


Fig. 3-12 – Carte – Aire d'influence des villes et des bourgs à la fin du Moyen Âge.

Origine des agglomérations

Département : Gers

Carte réalisée à partir de la carte IGN au 1/100 000.
DAO : Anais Comet, 2016.



- Origine ecclésiastique
- Origine castrale
- Bastide
- Origine indéterminée

- Villes
- Bourgs
- Villages



Fig. 3-13 – Carte – Origine des agglomérations.




Fig. 3-14 – Carte – Périodisation des agglomérations gersoises.



Fig. 3-15 – Pont d'Artigues, sur l'Osse, entre les communes de Beaumont et Larressingle, amont, vue depuis le sud-ouest. Ce pont correspond très probablement à celui dont il est question dans les comptes consulaires de Montréal au XV^e siècle.
NB : ce cliché a été pris avant les importants travaux de restauration de l'hiver 2016-2017 qui ont fortement modifié l'aspect général du site et sans doute détruit des vestiges archéologiques tant sur le pont lui-même qu'à ses abords.

Chapitre 4 – Anciennes et nouvelles agglomérations, aspects morphologiques



Fig. 4-1 – Tournecoupe, village vu depuis la vallée de l'Arrats, à l'ouest.

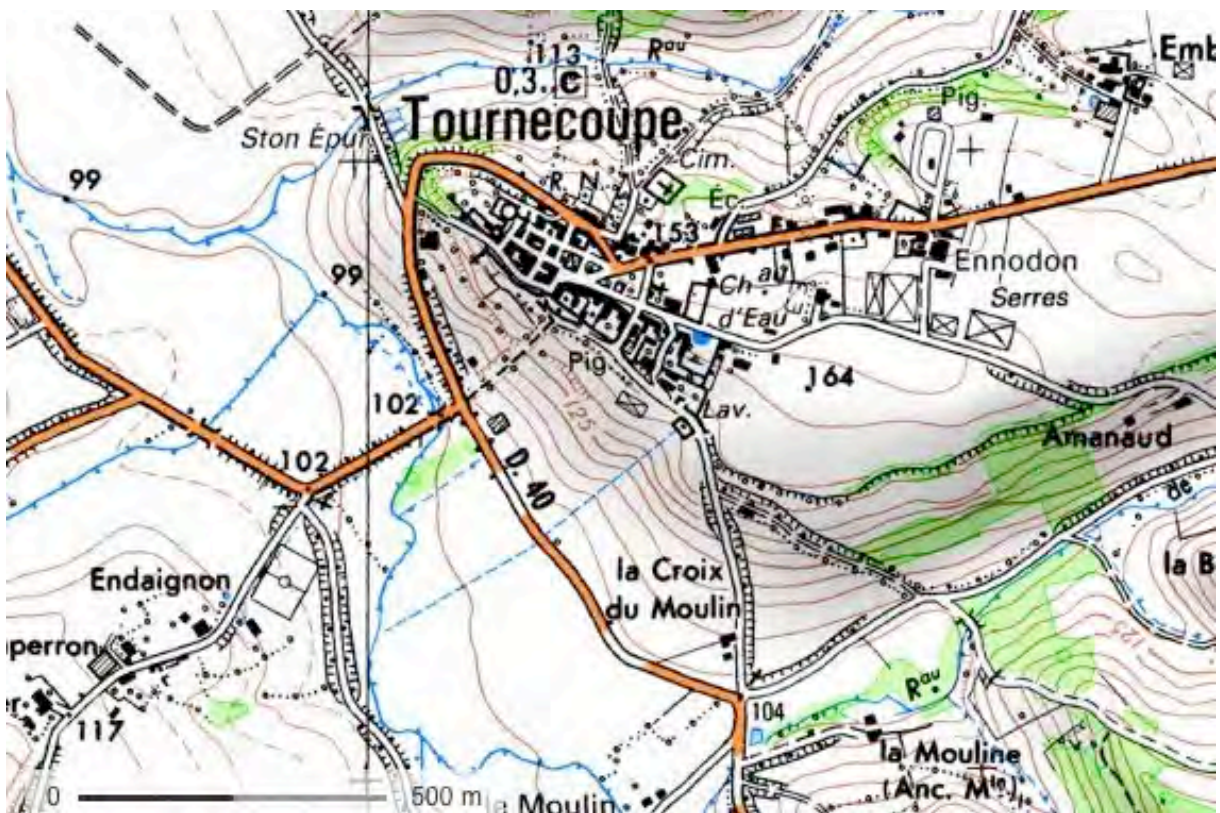


Fig. 4-2 – Tournecoupe, extrait de la carte topographique IGN.
Source : www.geoportail.gouv.fr, © IGN 2016.



Fig. 4-3 – Caillavet, vue du village depuis la vallée de l’Osse, vue depuis le sud-ouest.



Fig. 4-4 – Caillavet, extrait de la carte topographique IGN.
Source : www.geoportail.gouv.fr, © IGN 2016.



Fig. 4-5 – Biran, vue du village depuis le plateau, vue depuis le nord.

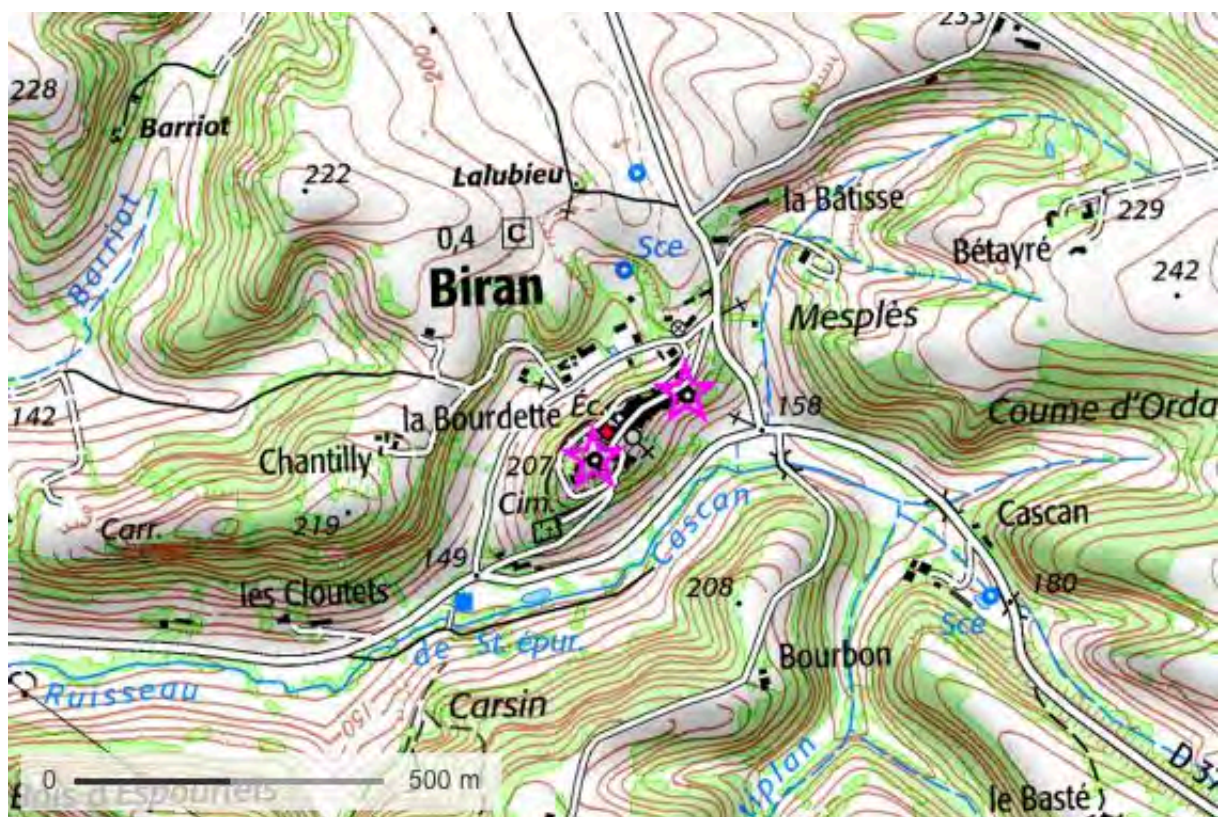


Fig. 4-6 – Biran, extrait de la carte topographique IGN.
Source : www.geoportail.gouv.fr, © IGN 2016.



Fig. 4-7 – Montréal, vue de la bastide depuis le plateau, vue depuis le sud-est.



Fig. 4-8 – Montréal, extrait de la carte topographique IGN.
Source : www.geoportail.gouv.fr, © IGN 2016.



Fig. 4-9 – Terraube, vue aérienne du village, vue depuis le nord-est.

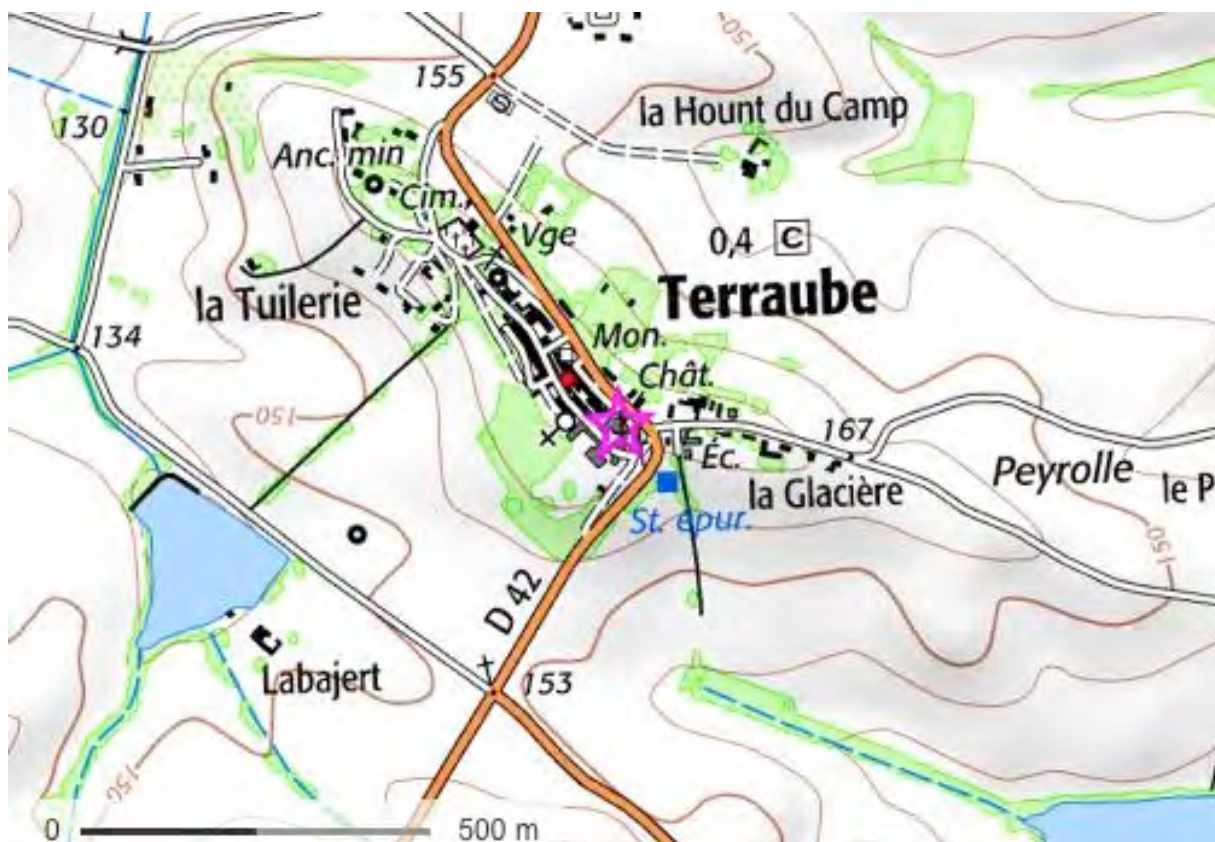


Fig. 4-10 – Terraube, extrait de la carte topographique IGN.
Source : www.geoportail.gouv.fr, © IGN 2016.



Fig. 4-11 – Plan – Le bourg de Terraube en 1824, détail.



Fig. 4-12 – Castelnaud-d'Arbieu, vue aérienne du village, vue depuis le nord-est.



Fig. 4-13 – Castelnaud-d'Arbieu, extrait de la carte topographique IGN.
Source : www.geoportail.gouv.fr, © IGN 2016.



Fig. 4-14 – Montaut-les-Créneaux, vue du village dominant le terroir alentour, vue depuis le sud-est.

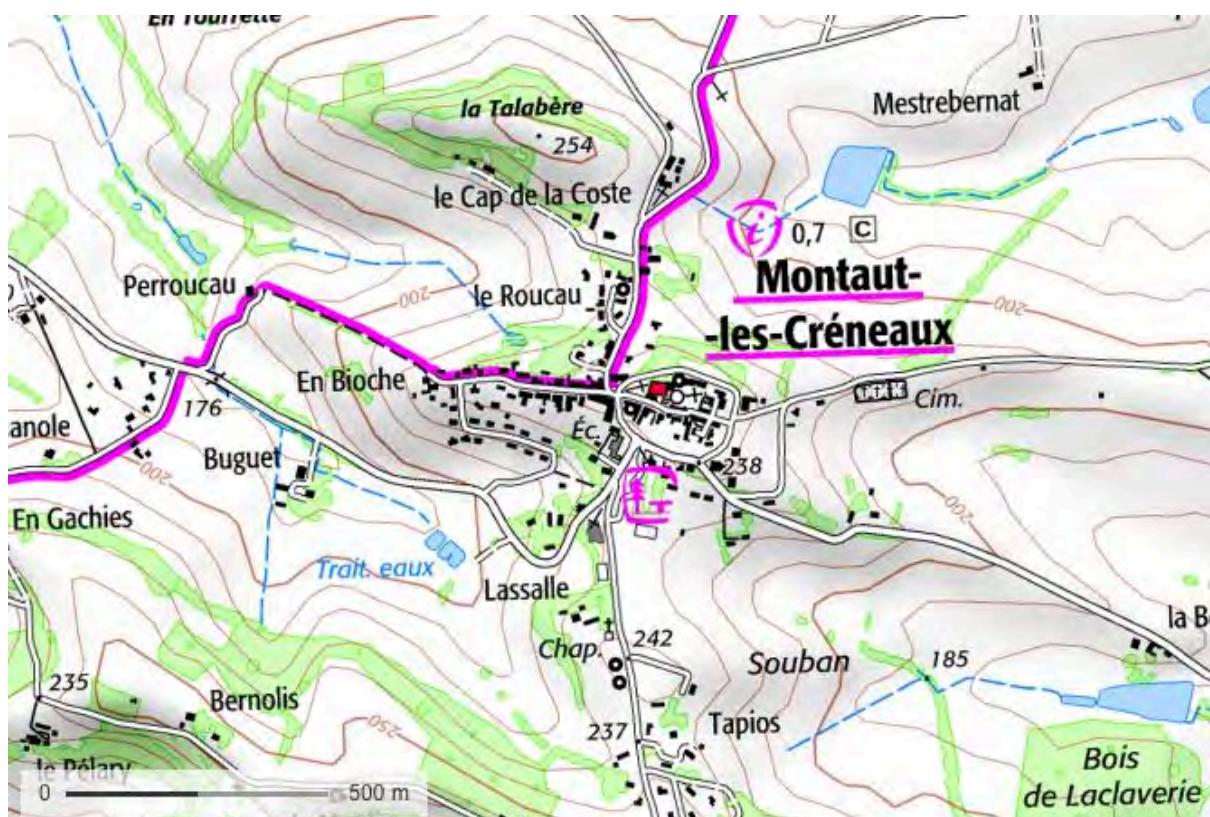


Fig. 4-15 – Montaut-les-Créneaux, extrait de la carte topographique IGN.
Source : www.geoportail.gouv.fr, © IGN 2016.



Fig. 4-16 – Bassoues, vue du village et de la basilique Saint-Fris, vue depuis l'est.

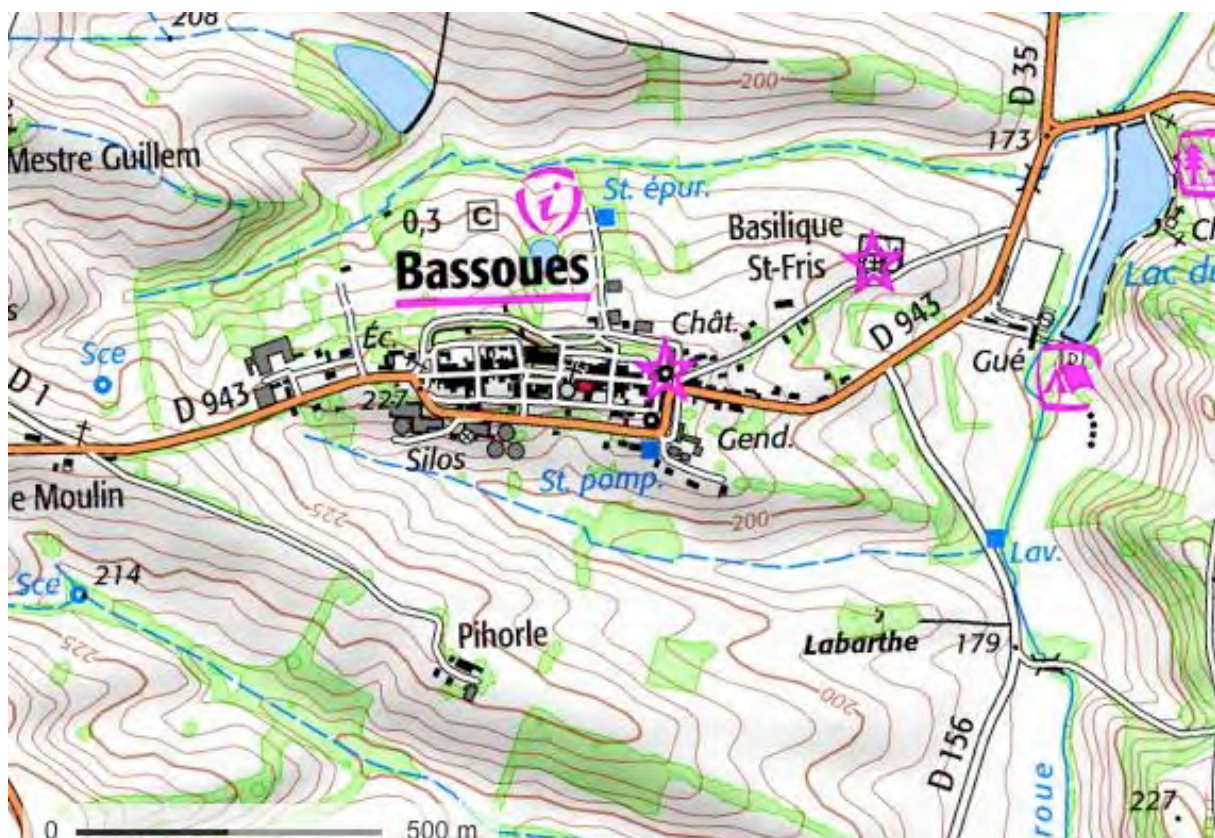


Fig. 4-17 – Bassoues, extrait de la carte topographique IGN.
Source : www.geoportail.gouv.fr, © IGN 2016.



Fig. 4-18 – Pauilhac, vue du village depuis le sud-ouest.



Fig. 4-19 – Pauilhac, extrait de la carte topographique IGN.
Source : www.geoportail.gouv.fr, © IGN 2016.



Fig. 4-20 – La Romieu, vue du village et du plateau depuis la tour de la collégiale, vue depuis le sud-est.

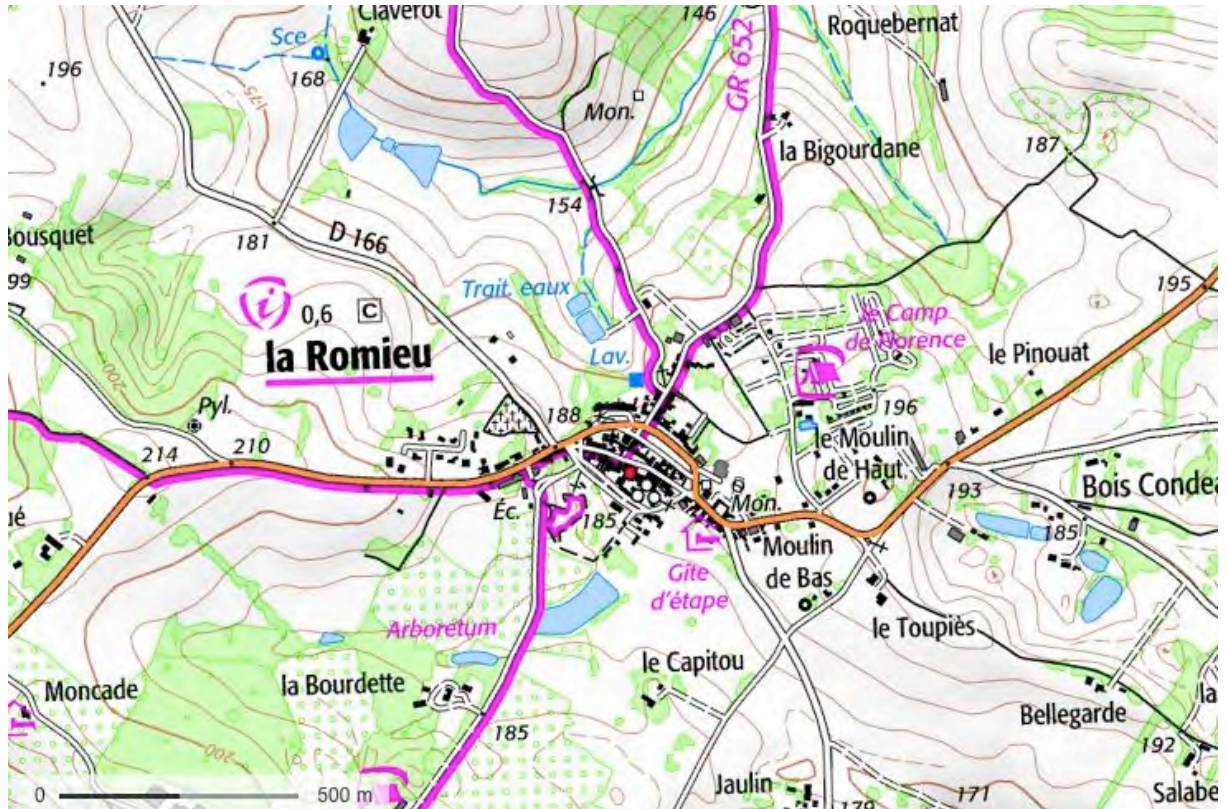


Fig. 4-21 – La Romieu, extrait de la carte topographique IGN.
Source : www.geoportail.gouv.fr, © IGN 2016.



Fig. 4-22 – Gimbrède, vue du village depuis le sud-ouest.

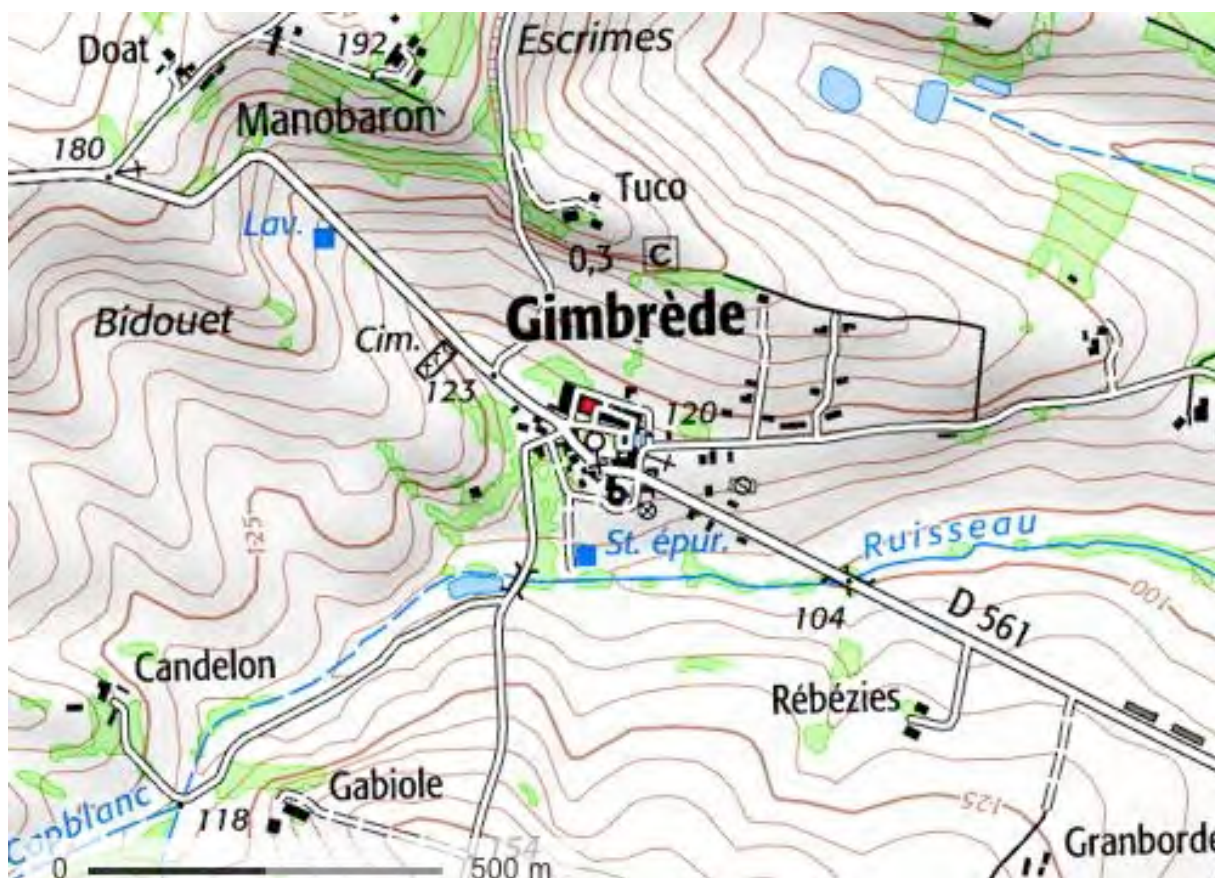


Fig. 4-23 – Gimbrède, extrait de la carte topographique IGN.

Source : www.geoportail.gouv.fr, © IGN 2016.



Fig. 4-24 – Castelnu-Barbarens, vue de la rue Longuebrune d’Astarac depuis le haut du village, vue depuis le nord-est.

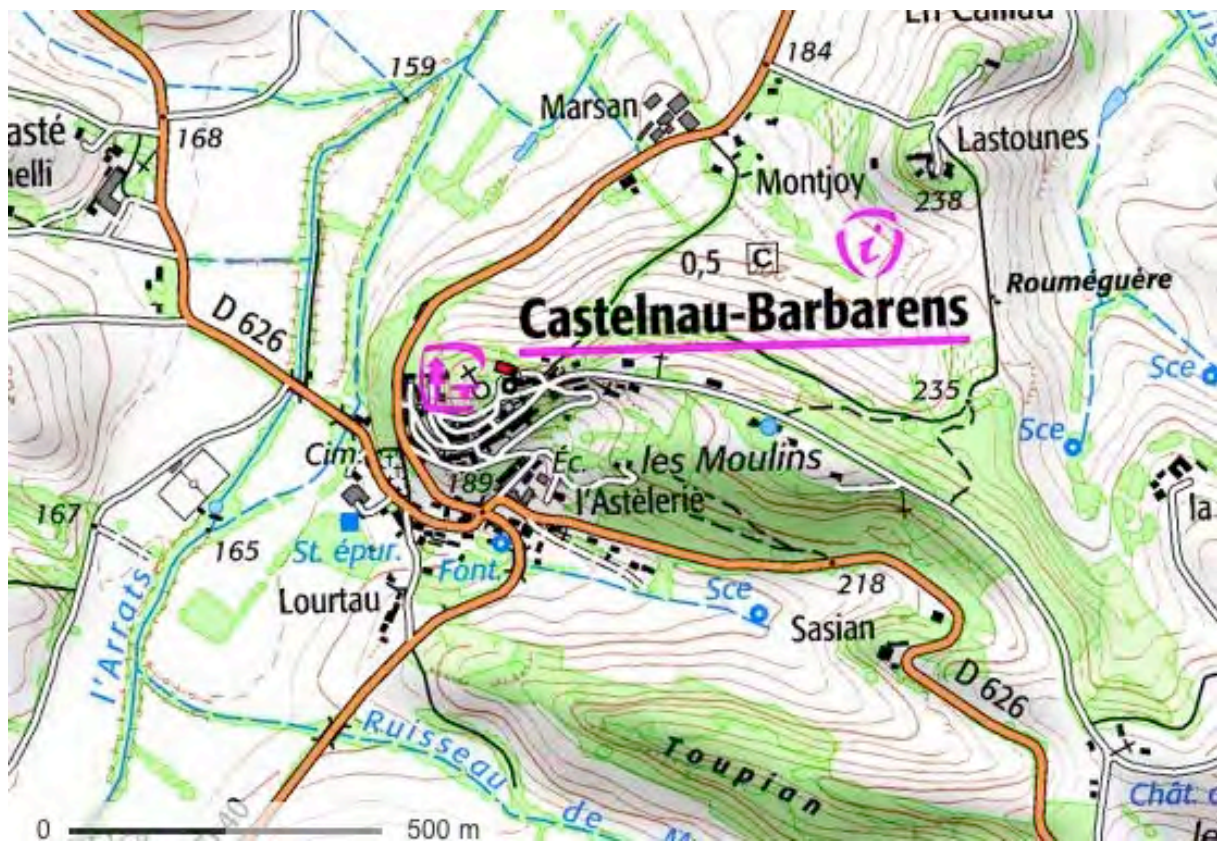


Fig. 4-25 – Castelnu-Barbarens, extrait de la carte topographique IGN.
Source : www.geoportail.gouv.fr, © IGN 2016.



Fig. 4-26 – Pessan, vue de l'abbatiale depuis le bas du village, vue depuis le sud.

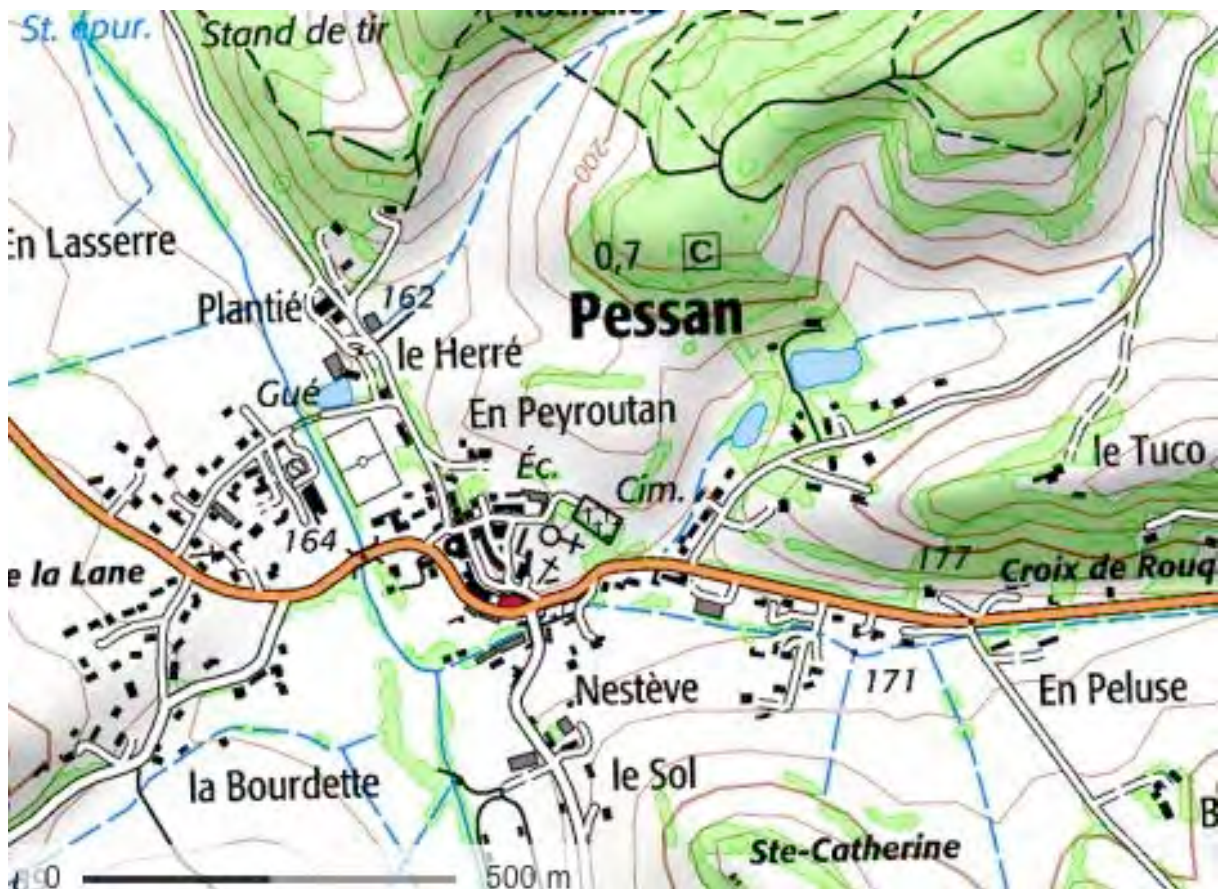


Fig. 4-27 – Pessan, extrait de la carte topographique IGN.
Source : www.geoportail.gouv.fr, © IGN 2016.



Fig. 4-28 – Saint-Antoine, vue depuis le sud-ouest.



Fig. 4-29 – Saint-Antoine, extrait de la carte topographique IGN.
Source : www.geoportail.gouv.fr, © IGN 2016.



Fig. 4-30 – L'Isle-de-Noé, pont et rivière au premier plan, vue depuis le nord.



Fig. 4-31 – L'Isle-de-Noé, extrait de la carte topographique IGN.

Source : www.geoportail.gouv.fr, © IGN 2016.



Fig. 4-32 – Saint-Lary, vue de l'église en contrebas du village, vue depuis le sud-ouest.

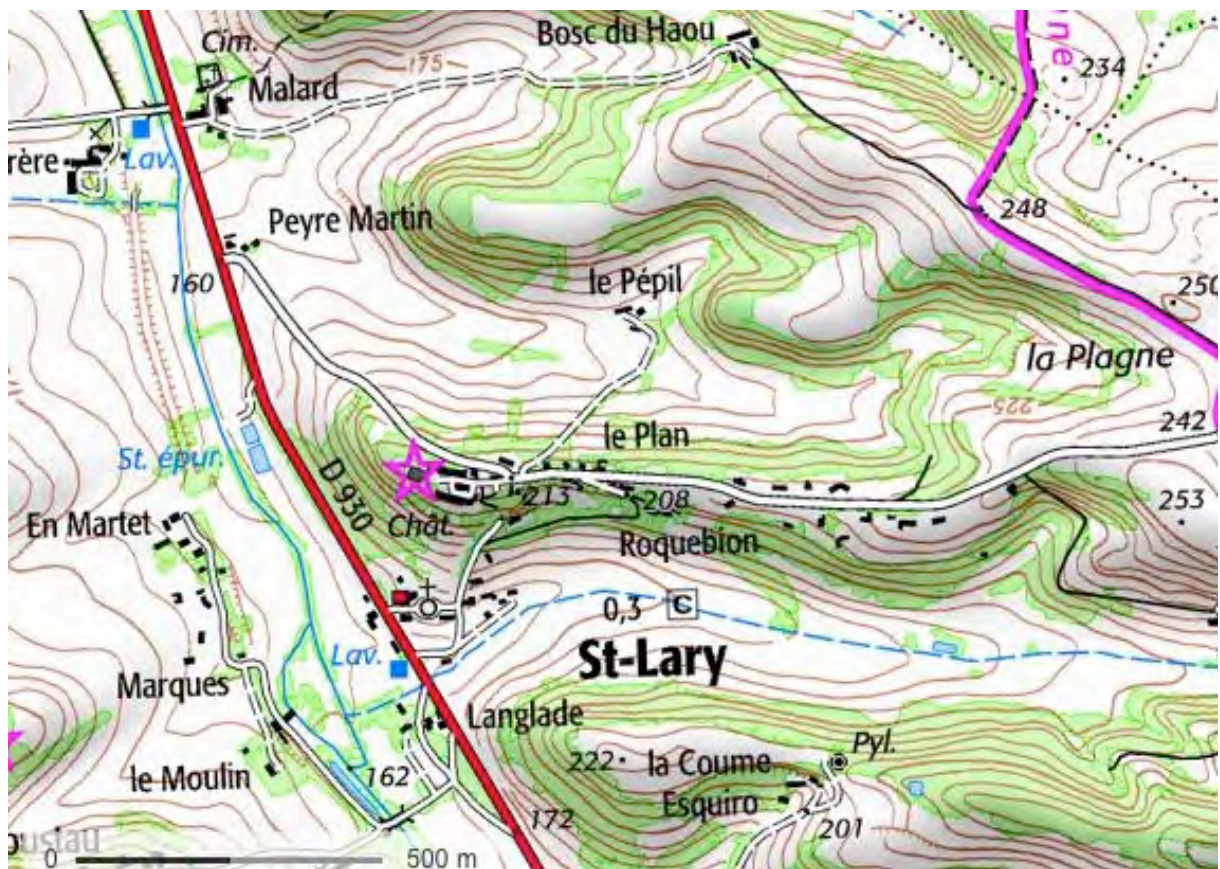


Fig. 4-33 – Saint-Lary, extrait de la carte topographique IGN.
Source : www.geoportail.gouv.fr, © IGN 2016.



Fig. 4-34 – Sarrant, vue du village depuis la tour-porte, vue depuis le nord-est.



Fig. 4-35 – Lavardens, vue du château et d'une partie du village depuis le sud-ouest.



Fig. 4-36 – Aignan, emplacement initial du château, vue depuis le nord.



Fig. 4-37 – Montpezat, vue de la motte depuis l'ouest.

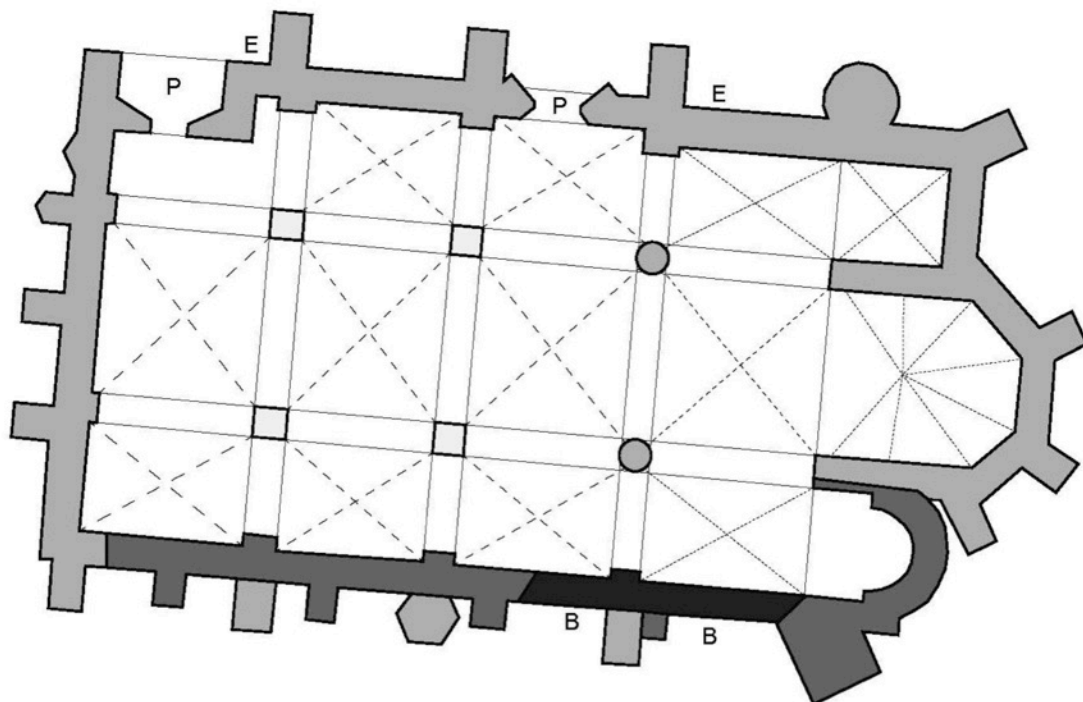


Fig. 4-38 – Fourcès, vue d'ensemble de la place circulaire au centre de laquelle s'élevaient la motte et le château.

Plan simplifié de l'église paroissiale
Phases de construction et localisation des principaux éléments remarquables

Lieu-dit : Montréal-du-Gers.
Commune : Montréal-du-Gers.
Canton : Montréal-du-Gers.
Réf. : IA32000659.

DAO : Anaïs Comet, 2015.
Plan réalisé à partir de celui publié par P. Dubourg-
Novès, Congrès Archéo. de France, 1970, p. 132.



(c) Conseil général du Gers : (c) Inventaire général Région Midi-Pyrénées

Principales phases de construction :

	Edifice civil - Vers 1250		Voûtes - Début 14e s.	B	Baies de l'édifice civil
	Première église - 2e moitié 13e s.		Voûtes - Fin 15e s.	E	Enfeus
	Eglise agrandie - Début 14e s.		Voûtes - 17e s.	P	Portails
	Piliers - Epoque moderne		Voûtes - 18e s.		



Fig. 4-39 – Montréal, plan simplifié de l'église paroissiale, phases de construction et localisation des principaux éléments remarquables.



Fig. 4-40 – Montréal, église paroissiale, élévation sud, vue depuis le sud.



Fig. 4-41 – Montréal, église paroissiale, élévation sud, baie géminée bouchée (n°1).




Fig. 4-42 – Montréal, église paroissiale, élévation sud, baie géminée bouchée (n°2).

Fig. 4-43 – Tableau – Villages et bourgs : données morphologiques.

N°	Site	Datation site attesté	Origine	Site géo.	Surface	Type de plan	Place	Îlots réguliers
1	Aignan	1250-1350	castrale	hauteur	1-5 ha 5-10 ha	centré linéaire	30 x 30 m	
2	Ardizas	< 1250	castrale	hauteur	0,5-1 ha	village-rue		
3	Aubiet	< 1250	castrale	pente	1-5 ha 5-10 ha	polarisé bi-axial		
4	Augnax	< 1250	castrale	hauteur	0,5-1 ha	village-rue		
5	Auradé	< 1250	castrale	éperon	0,5-1 ha	village-rue		
7	Aurimont	1250-1350	castrale	vallée	< 0,5 ha	bi-axial	30 x 30 m	rectangulaire
9	Auterive	< 1250	castrale	vallée	< 0,5 ha 1-5 ha	village-rue linéaire		
10	Avezan	< 1250	castrale	éperon	< 0,5 ha	linéaire		
11	Ayguetinte	1250-1350	castrale	vallée	0,5-1 ha 1-5 ha	centré		
12	Bajonnette	1250-1350	castrale	hauteur	< 0,5 ha	village-rue		
13	Barcelonne-du-Gers	1250-1350	bastide	vallée	> 10 ha	orthogonal	90 x 60 m	rectangulaire / carré
14	Barran	< 1250	ecclésiastique bastide	vallée	1-5 ha > 10 ha	radioconcentrique orthogonal	60 x 60 m	enveloppant rectangulaire / carré
15	Bassoues	1250-1350	ecclésiastique	éperon	1-5 ha	linéaire	60 x 30 m	rectangulaire
16	Bazian	< 1250	castrale	éperon	0,5-1 ha	bi-axial		
17	Beaucaire	1250-1350	castrale	vallée	1-5 ha	linéaire		
18	Beaumarchés	1250-1350	bastide	hauteur	> 10 ha	orthogonal	60 x 60 m	rectangulaire / carré
19	Beaumont	< 1250	castrale	pente	0,5-1 ha	village-rue		
20	Belmont	1250-1350	castrale	éperon	< 0,5 ha	village-rue		
21	Bernède	< 1250	ecclésiastique	hauteur	0,5-1 ha 1-5 ha	centré		
22	Berrac	< 1250	castrale	éperon	< 0,5 ha	linéaire		
24	Bezolles	1250-1350	castrale	éperon	< 0,5 ha	village-rue		
26	Biran	< 1250	castrale	éperon	1-5 ha	village-rue	25 x 25 m	
27	Bivès	< 1250	castrale	hauteur	0,5-1 ha 0,5-1 ha	centré linéaire		
28	Bonas	< 1250	castrale	éperon	1-5 ha	village-rue		
29	Boulaur	< 1250	ecclésiastique	éperon	< 0,5 ha	village-rue		
30	Bretagne-d'Armagnac	1250-1350	bastide	hauteur	1-5 ha 1-5 ha	orthogonal	50 x 60 m	rectangulaire
31	Le Brouilh (c. Le Brouilh-Monbert)	< 1250	ecclésiastique	vallée	0,5-1 ha	orthogonal		rectangulaire
33	Caillavet	< 1250	castrale	éperon	< 0,5 ha	linéaire		
34	Callian	1250-1350	castrale	pente	0,5-1 ha	bi-axial		
36	Cassaigne	< 1250	castrale	hauteur	0,5-1 ha 1-5 ha	bi-axial polarisé	25 x 25 m	
37	Castelnau-Barbarens	< 1250	castrale	pente	1-5 ha 1-5 ha	radioconcentrique radioconcentrique		enveloppant enveloppant
38	Castelnau-d'Anglès	1250-1350	castrale	hauteur	< 0,5 ha	village-rue		
39	Castelnau-d'Arbieu	< 1250	castrale	hauteur	0,5-1 ha 1-5 ha	bi-axial linéaire		
40	Castelnau-d'Auzan	< 1250	castrale	éperon	1-5 ha	bi-axial	30 x 20 m	

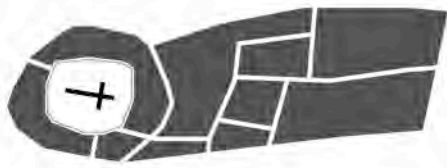
N°	Site	Datation site attesté	Origine	Site géo.	Surface	Type de plan	Place	Îlots réguliers
41	Castelnau-sur-l'Auvignon	< 1250	castrale	éperon	1-5 ha	village-rue		
42	Castelnaveit	< 1250	castrale	éperon	< 0,5 ha	village-rue		
43	Castéra-Lectourois	< 1250	castrale	éperon	1-5 ha	linéaire		
44	Castet-Arrouy	1250-1350	castrale	penne	1-5 ha	village-rue		
45	Castillon-Debats	< 1250	castrale	hauteur	0,5-1 ha	centré		
46	Castillon-Massas	< 1250	castrale	hauteur	< 0,5 ha	village-rue		
47	Castin	< 1250	castrale	hauteur	< 0,5 ha	village-rue		
48	Cazaubon	< 1250	castrale	éperon	0,5-1 ha	orthogonal	20 x 20 m	rectangulaire
49	Cazaux (c. Cazaux-d'Anglès)	< 1250	castrale	éperon	< 0,5 ha	linéaire		
50	Céran	< 1250	castrale	penne	0,5-1 ha 0,5-1 ha	bi-axial		
51	Cézan	< 1250	castrale	hauteur	1-5 ha	centré		
52	Cologne	1250-1350	bastide	hauteur	> 10 ha 5-10 ha	orthogonal	65 x 65 m	carré / rectangulaire
53	Corneillan	< 1250	castrale	éperon	0,5-1 ha	village-rue		
54	Courrensan	< 1250	castrale	éperon	1-5 ha 1-5 ha	orthogonal linéaire		rectangulaire
55	Crastes	< 1250	castrale	hauteur	< 0,5 ha	linéaire		
56	Dému	< 1250	castrale	vallée	< 0,5 ha	village-rue		
58	Endoufielle	< 1250	castrale	éperon	1-5 ha	centré		
59	Espas	< 1250	castrale	penne	1-5 ha	bi-axial		
60	Estang	< 1250	castrale	éperon	1-5 ha	orthogonal		
61	Estramiac	< 1250	castrale	hauteur	0,5-1 ha 1-5 ha	linéaire linéaire		
62	Faget-Abbatial	< 1250	ecclésiastique	mixte	0,5-1 ha	centré		
63	Flamarens	< 1250	castrale	éperon	1-5 ha	linéaire		
64	Fourcès	< 1250	castrale	vallée	1-5 ha 1-5 ha	concentrique bi-axial		enveloppant
65	Gaudonville	1250-1350	castrale	hauteur	0,5-1 ha	orthogonal		rectangulaire
67	Gazaupouy	< 1250	ecclésiastique	hauteur	0,5-1 ha 1-5 ha	centré polarisé		
68	Gimbrède	< 1250	ecclésiastique	penne	0,5-1 ha	bi-axial		
69	Gondrin	< 1250	castrale	hauteur	1-5 ha 5-10 ha	linéaire linéaire	15 x 15 m	
72	Homps	1250-1350	castrale	mixte	0,5-1 ha	polarisé		
73	Le Houga	< 1250	castrale	hauteur	0,5-1 ha	village-rue		
74	L'Isle-Bouzon	< 1250	castrale	éperon	1-5 ha 1-5 ha	orthogonal	20 x 20 m	rectangulaire
75	L'Isle-de-Noé	< 1250	castrale	vallée	1-5 ha 1-5 ha	bi-axial		
76	Jegun	< 1250	ecclésiastique	éperon	1-5 ha 1-5 ha	centré orthogonal		rectangulaire
77	Labéjan	1250-1350	castrale	hauteur	0,5-1 ha	village-rue		
78	Labrihe	< 1250	castrale	hauteur	< 0,5 ha	village-rue		
79	Lagarde	< 1250	castrale	éperon	0,5-1 ha	bi-axial		rectangulaire
81	Lagraulet-du-Gers	< 1250	castrale	hauteur	0,5-1 ha	inorganique		
82	Lahitte	< 1250	castrale	penne	0,5-1 ha 0,5-1 ha	village-rue		
83	Lalanne-Arqué	1250-1350	bastide	hauteur	1-5 ha	orthogonal	50 x 50 m	carré
85	Lamazère	< 1250	castrale	mixte	< 0,5 ha	village-rue		

N°	Site	Datation site attesté	Origine	Site géo.	Surface	Type de plan	Place	Îlots réguliers
87	Lannepax	1250-1350	bastide	hauteur	1-5 ha	orthogonal	50 x 70 m	rectangulaire
89	Larressingle	1250-1350	castrale	plateau	< 0,5 ha	concentrique		enveloppant
90	Larroque-Engalin	< 1250	castrale	éperon	0,5-1 ha	village-rue		
91	Larroque-sur-l'Osse	< 1250	castrale	éperon	< 0,5 ha 0,5-1 ha	centré linéaire		
92	Lasséran	1250-1350	castrale	hauteur	< 0,5 ha	village-rue		
93	Lasseube-Propre	< 1250	castrale	hauteur	< 0,5 ha	village-rue		
94	Lauraët	< 1250	castrale	hauteur	0,5-1 ha	bi-axial		
95	Lavardens	< 1250	castrale	éperon	1-5 ha	polarisé		
96	Lialores (c. Condom)	< 1250	ecclésiastique	pente	0,5-1 ha	bi-axial		rectangulaire
97	Ligardes	1250-1350	castrale	hauteur	1-5 ha	bi-axial		
98	Loussous-Débat	< 1250	castrale	hauteur	< 0,5 ha	centré		
99	Lupiac	< 1250	castrale	hauteur	1-5 ha	centré	50 x 40 m	
100	Maignaut (c. Maignaut-Tauzia)	< 1250	castrale	plateau	< 0,5 ha	bi-axial	15 x 20 m	
101	Manciet	1250-1350	castrale	hauteur	1-5 ha	polarisé / orthogonal		
102	Mansempuy	< 1250	castrale	hauteur	< 0,5 ha	village-rue		
103	Mansencôme	1250-1350	castrale	hauteur	0,5-1 ha	village-rue		
104	Marambat	1250-1350	castrale	hauteur	0,5-1 ha	bi-axial		
105	Marestaing	1250-1350	bastide	éperon	-	village-rue		
106	Marsan	1250-1350	castrale	hauteur	0,5-1 ha	village-rue		
107	Marsolan	< 1250	castrale	éperon	0,5-1 ha 1-5 ha	bi-axial linéaire		
108	Mas-d'Auvignon	< 1250	castrale	hauteur	0,5-1 ha	bi-axial		
109	Masseube	1250-1350	bastide	vallée	> 10 ha 1-5 ha	orthogonal	50 x 30 m	rectangulaire
110	Mauléon-d'Armagnac	< 1250	castrale	hauteur	< 0,5 ha	linéaire		
111	Mauroux	< 1250	castrale	éperon	1-5 ha	bi-axial		
112	Miélan	1250-1350	bastide	vallée	5-10 ha 1-5 ha	orthogonal	30 x 50 m	rectangulaire
113	Miradoux	1250-1350	castrale	éperon	< 0,5 ha 1-5 ha	centré polarisé		
114	Miramont-Latour	< 1250	castrale	hauteur	0,5-1 ha	village-rue		
115	Mirepoix	< 1250	castrale	hauteur	0,5-1 ha	linéaire		
116	Monbert (c. Le Brouilh-Monbert)	1250-1350	castrale	éperon	< 0,5 ha	centré		
117	Monbrun	< 1250	castrale	hauteur	0,5-1 ha	village-rue		
118	Monclar-sur-l'Osse	< 1250	castrale	pente	< 0,5 ha	village-rue		
119	Monferran-Savès	< 1250	castrale	éperon	1-5 ha	orthogonal		
120	Monfort	1250-1350	bastide	éperon	5-10 ha	orthogonal	60 x 35 m	rectangulaire
121	Monguilhem	1250-1350	bastide	vallée	> 10 ha 5-10 ha	orthogonal	70 x 70 m	rectangulaire / carré
122	Monlezun	< 1250	castrale	éperon	0,5-1 ha	village-rue		
123	Montaut-les-Créneaux	< 1250	castrale	hauteur	1-5 ha 1-5 ha	linéaire linéaire	15 x 20 m	
125	Mont-d'Astarac	< 1250	castrale	hauteur	0,5-1 ha	village-rue		
127	Montesquiou	< 1250	castrale	éperon	0,5-1 ha 1-5 ha	linéaire linéaire	10 x 20 m	
128	Montestruc-sur-Gers	< 1250	castrale	pente	0,5-1 ha	polarisé		
130	Montpézat	< 1250	castrale	hauteur	0,5-1 ha 1-5 ha	centré linéaire		
131	Montréal	1250-1350	bastide	éperon	5-10 ha	orthogonal	50 x 50 m	rectangulaire

N°	Site	Datation site attesté	Origine	Site géo.	Surface	Type de plan	Place	Îlots réguliers
132	Mouchan	< 1250	ecclésiastique	vallée	1-5 ha	inorganique		
134	Nougaroulet	< 1250	castrale	hauteur	0,5-1 ha 1-5 ha	village-rue linéaire		
135	Ordan (c. Ordan-Larroque)	< 1250	castrale	hauteur	< 0,5 ha 0,5-1 ha	village-rue enroulement		enveloppant
136	Ornézan	< 1250	castrale	vallée	< 0,5 ha 0,5-1 ha	village-rue		
137	Panjas	< 1250	castrale	hauteur	0,5-1 ha	centré / bi-axial		
138	Pauilhac	< 1250	castrale	plateau	1-5 ha	centré		
139	Pergain-Taillac	< 1250	castrale	plateau	1-5 ha	orthogonal		rectangulaire
140	Pessan	< 1250	ecclésiastique	pente	1-5 ha	radioconcentrique		enveloppant
141	Peyrusse-Grande	< 1250	castrale	éperon	0,5-1 ha	linéaire		
142	Peyrusse-Massas	1250-1350	castrale	hauteur	0,5-1 ha	centré		
143	Plaisance	1250-1350	bastide	vallée	5-10 ha 1-5 ha	orthogonal	40 x 40 m	rectangulaire
144	Plieux	1250-1350	castrale	hauteur	< 0,5 ha 1-5 ha	village-rue bi-axial		
147	Pouylebon	1250-1350	castrale	pente	< 0,5 ha	village-rue		
148	Pouy-Petit (c. Saint-Orens-Pouy-Petit)	1250-1350	castrale	éperon	< 0,5 ha	village-rue		carré
149	Pouy-Roquelaure	< 1250	castrale	pente	< 0,5 ha	orthogonal		
150	Préchac	< 1250	castrale	plateau	< 0,5 ha	village-rue		
151	Préneron	< 1250	castrale	pente	0,5-1 ha	village-rue		
153	Pujaudran	1250-1350	castrale	hauteur	< 0,5 ha	village-rue		
154	Puycasquier	< 1250	castrale	hauteur	1-5 ha	orthogonal	30 x 35 m	rectangulaire
155	Puységur	< 1250	castrale	hauteur	< 0,5 ha	bi-axial		
156	Riguepeu	1250-1350	bastide	vallée	5-10 ha	orthogonal		
157	La Romieu	< 1250	ecclésiastique	plateau	1-5 ha	bi-axial	20 x 60 m	
158	Roquebrune	1250-1350	castrale	éperon	1-5 ha	village-rue		
159	Roquelaure	< 1250	castrale	éperon	1-5 ha	linéaire		
160	Roquépine	1250-1350	castrale	hauteur	0,5-1 ha	village-rue		
161	Roques	1250-1350	castrale	éperon	0,5-1 ha	bi-axial		
162	Rouillac (c. Gimbrède)	1250-1350	castrale	pente	< 0,5 ha	centré		
165	Saint-Antoine	< 1250	ecclésiastique	vallée	0,5-1 ha	orthogonal		rectangulaire
166	Saint-Arailles	1250-1350	castrale	éperon	0,5-1 ha	orthogonal		rectangulaire
167	Saint-Avit-Frandat	< 1250	castrale	éperon	< 0,5 ha	orthogonal		
169	Saint-Clar	< 1250	ecclésiastique castrale bastide	éperon	0,5-1 ha > 10 ha 5-10 ha	centré orthogonal	50 x 50 m	rectangulaire
170	Saint-Cricq	1250-1350	ecclésiastique	hauteur	0,5-1 ha	village-rue		
171	Sainte-Christie	< 1250	castrale	pente	< 0,5 ha 1-5 ha	centré linéaire		enveloppant
173	Sainte-Dode	< 1250	ecclésiastique	pente	0,5-1 ha	village-rue		
175	Sainte-Mère	1250-1350	castrale	hauteur	0,5-1 ha	linéaire		
178	Saint-Jean-le-Comtal	1250-1350	castrale	hauteur	1-5 ha	linéaire		
179	Saint-Justin	1250-1350	ecclésiastique castrale	éperon	1-5 ha	linéaire		
180	Saint-Lary	1250-1350	castrale	mixte	0,5-1 ha	polarisé		
181	Saint-Léonard	< 1250	castrale	hauteur	< 0,5 ha	village-rue		
183	Saint-Mézard	< 1250	ecclésiastique	pente	0,5-1 ha	centré		
184	Saint-Mont	< 1250	ecclésiastique	éperon	1-5 ha 1-5 ha	radioconcentrique enroulement	15 x 15 m	enveloppant

N°	Site	Datation site attesté	Origine	Site géo.	Surface	Type de plan	Place	Îlots réguliers
185	Saint-Orens	1250-1350	ecclésiastique	éperon	< 0,5 ha	village-rue		
186	Saint-Orens (c. Saint-Orens-Pouy-Petit)	1250-1350	ecclésiastique	éperon	0,5-1 ha	bi-axial		rectangulaire
187	Saint-Paul-de-Baïse	< 1250	castrale	hauteur	< 0,5 ha	polarisé		
188	Saint-Puy	< 1250	ecclésiastique castrale	penne	0,5-1 ha 1-5 ha	centré/polarisé orthogonal		rectangulaire
189	Saint-Sauvy	1250-1350	bastide	éperon	1-5 ha	orthogonal	30 x 30 m	rectangulaire
190	Saint-Yors (c. Bazian)	1250-1350	castrale	vallée	0,5-1 ha	village-rue		
191	Saramon	< 1250	ecclésiastique	vallée	1-5 ha 1-5 ha	linéaire bi-axial	35 x 70 m	
192	Sarrant	< 1250	ecclésiastique	vallée	< 0,5 ha	concentrique		enveloppant
193	La Sauvetat	< 1250	ecclésiastique	hauteur	1-5 ha	bi-axial	30 x 20 m	
195	Seissan	< 1250	castrale bastide	vallée	0,5-1 ha 5-10 ha	centré orthogonal	30 x 30 m	rectangulaire
196	Sempesserre	< 1250	castrale	hauteur	< 0,5 ha	bi-axial		
197	Simorre	< 1250	ecclésiastique	vallée	1-5 ha	orthogonal	30 x 20 m	rectangulaire
198	Sirac	< 1250	castrale	penne	< 0,5 ha	linéaire		
199	Solomiac	1250-1350	bastide	vallée	> 10 ha 5-10 ha	orthogonal	60 x 60 m	carré / rectangulaire
200	Terraube	1250-1350	castrale	éperon	1-5 ha	linéaire		
201	Thoux	< 1250	castrale	hauteur	1-5 ha	village-rue		
202	Tillac	1250-1350	castrale	vallée	1-5 ha	linéaire		
203	Touget	1250-1350	ecclésiastique	éperon	1-5 ha	bi-axial		
204	Tournecoupe	< 1250	castrale	éperon	1-5 ha	bi-axial		
207	Valence-sur-Baïse	1250-1350	bastide	éperon	1-5 ha	orthogonal	50 x 50 m	rectangulaire
208	Vergoignan	< 1250	ecclésiastique	penne	0,5-1 ha	centré		
210	Vieux Castéra (c. Castéra-Verduzan)	1250-1350	castrale	éperon	< 0,5 ha	village-rue		
211	Villecomtal-sur-Arros	1250-1350	castrale	vallée	> 10 ha 1-5 ha	orthogonal linéaire		
212	Villefranche	1250-1350	bastide	vallée	5-10 ha 1-5 ha	orthogonal	55 x 55 m	carré / rectangulaire

Schémas de quelques villages et bourgs à plan centré



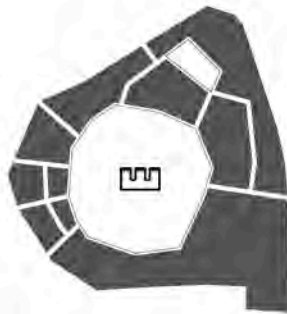
Panjas



Gzaupouy



Sarrant

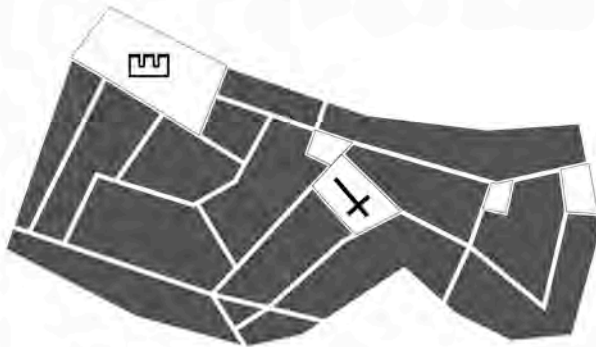


Fourcès

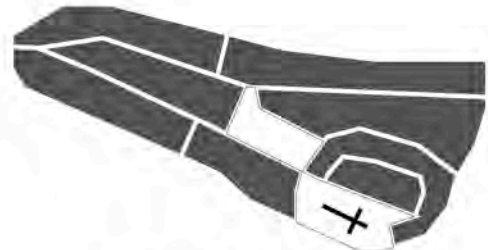


Larressingle

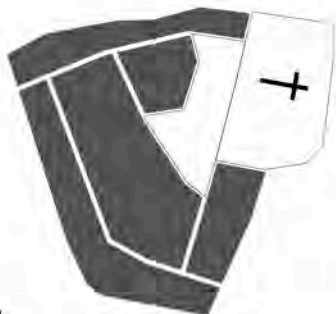
Schémas de quelques villages et bourgs à plan polarisé




Aubiet



Miradoux



Pessan



Montestruc

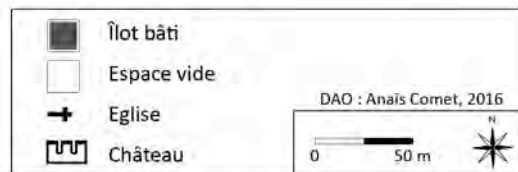


Fig. 4-44 – Schémas de quelques villages et bourgs à plan centré et à plan polarisé.

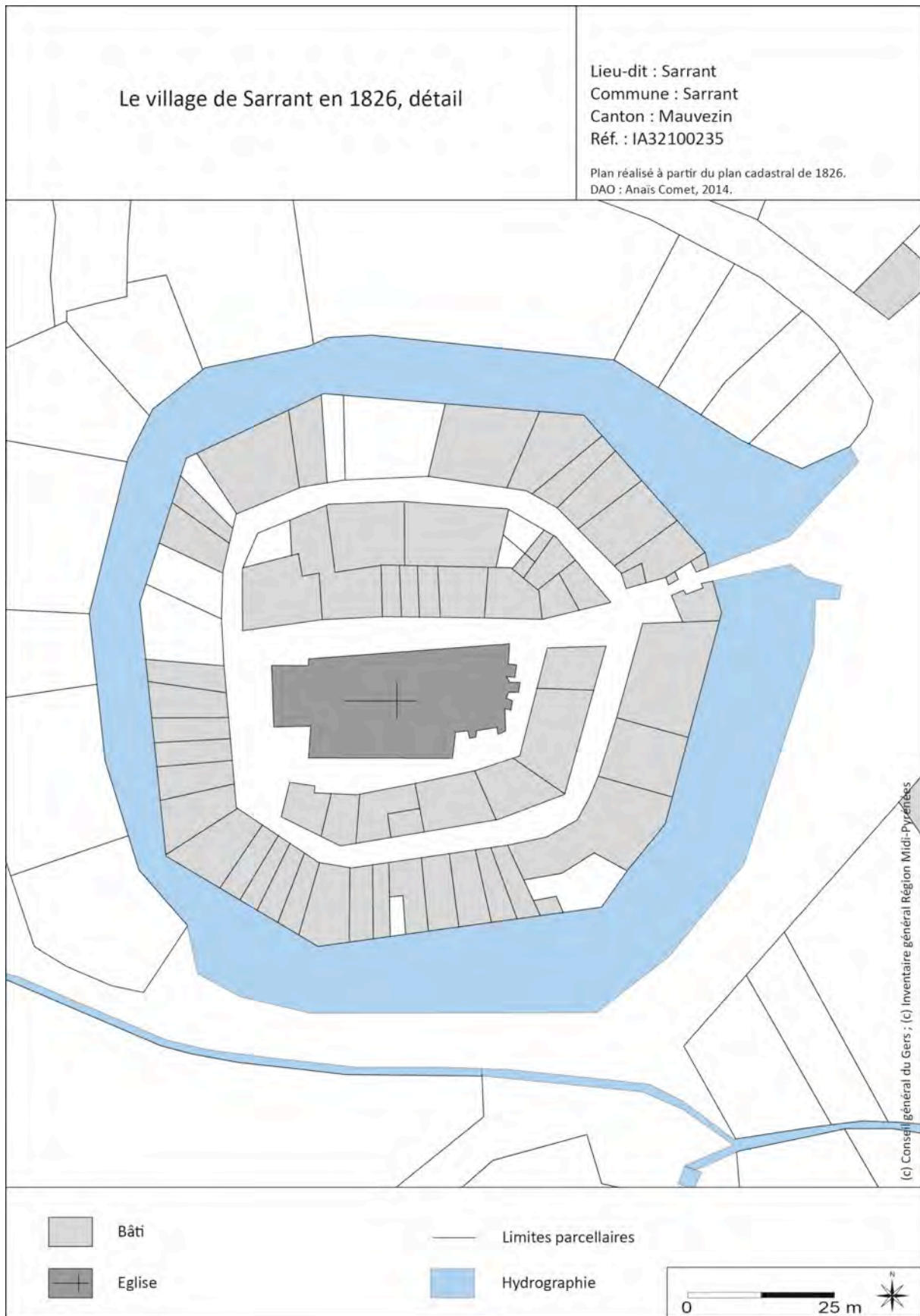


Fig. 4-45 – Plan – Le village de Sarrant en 1826, détail.



Fig. 4-46 – Plan – Le village de Fourcès en 1834.



Fig. 4-47 – Plan – Le village de Larressingle en 1828, détail.



Fig. 4-48 – Plan – Le village de Larroque-sur-l'Osse en 1834.



Fig. 4-50 – Montestruc-sur-Gers, emplacement de la porte occidentale, vue depuis l'ouest.



Fig. 4-51 – Pessan, maison implantée sur une rue transversale suivant les courbes de niveau (parcelle AD 79), vue depuis le nord-est.



Fig. 4-52 – Pessan, maison implantée sur une rue convergente dans la pente (parcelle AD 23), vue depuis le sud-est.



Fig. 4-53 – Plan – Le village de Pessan, maisons.

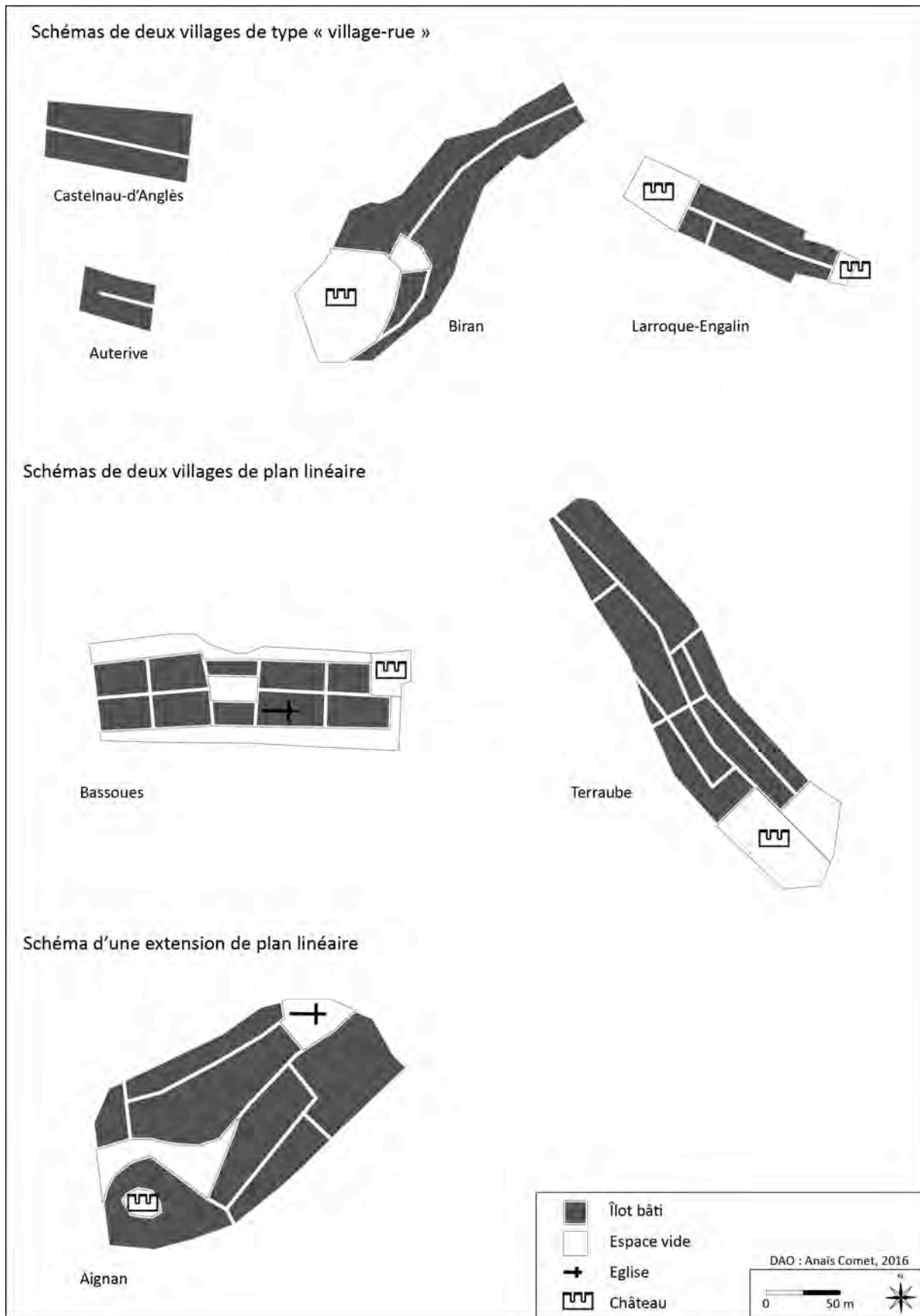
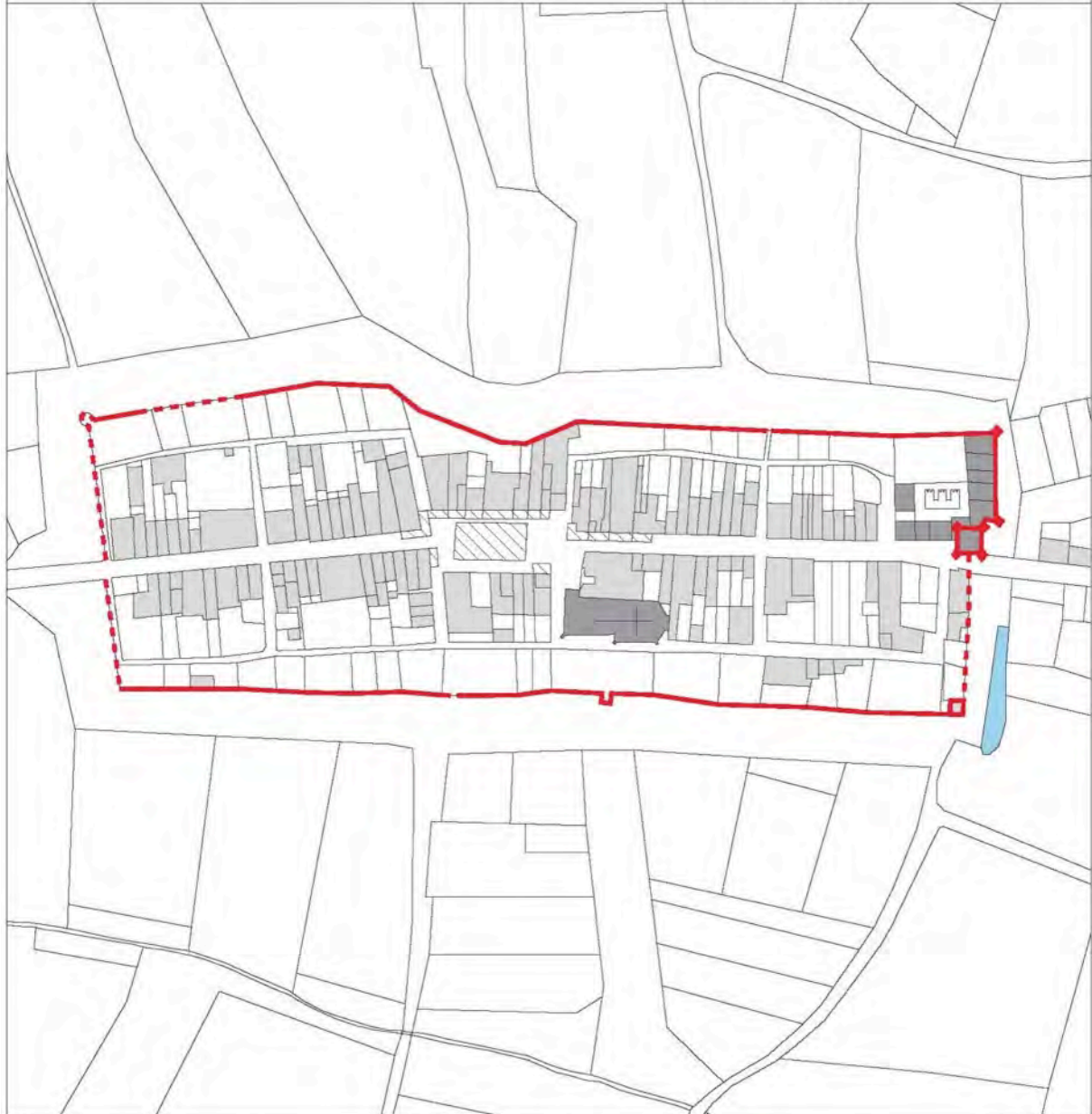


Fig. 4-54 – Schémas de quelques villages et bourgs à plan linéaire.

Les fortifications du village de Bassoues

Lieu-dit : Bassoues.
Commune : Bassoues.
Canton : Montesquiou.
Réf. : IA32100630.

Plan réalisé à partir du plan cadastral de 1814.
DAO : Anaïs Comet, 2015.



— Limites parcellaires

■ Bâti

▨ Passages couverts

⊕ Eglise

⊞ Château

■ Hydrographie

— Fortifications - éléments visibles

- - - Fortifications - tracé restitué



Fig. 4-55 – Plan – Les fortifications du village de Bassoues.

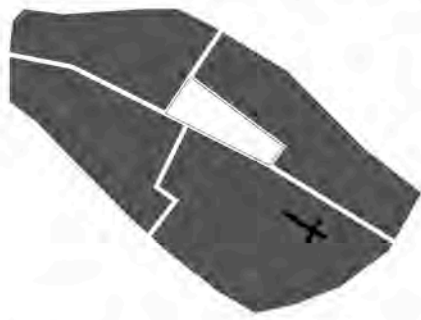


Fig. 4-56 – Bassoues, rue principale, vue depuis l'ouest.

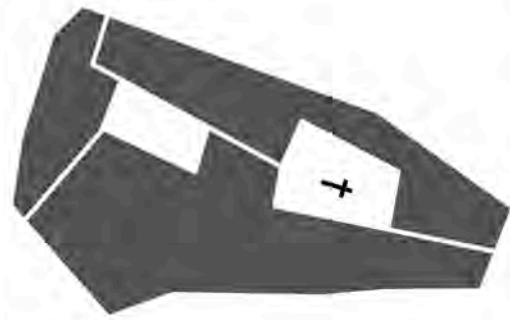


Fig. 4-57 – Bassoues, ruelle secondaire nord bordée de jardins, vue depuis l'ouest.


Schémas de quelques villages et bourgs à plan bi-axial



La Romieu



La Sauvetat



Mas-d'Auvignon

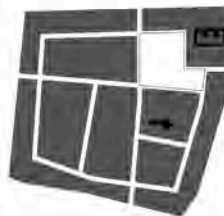


Lagarde

Schémas de quelques villages et bourgs à plan orthogonal (hors bastides)




Gaudonville



Cazaubon



Saint-Antoine



Jegun

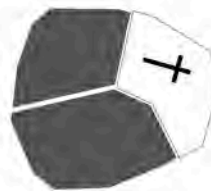


Fig. 4-58 – Schémas de quelques villages et bourgs à plan bi-axial ou orthogonal.



Fig. 4-59 – La Romieu, place, vue d'ensemble depuis le sud-est.



Fig. 4-60 – Plan – Le village de La Sauvetat en 1810.

Le village de Gaudonville

Lieu-dit : Gaudonville.
Commune : Gaudonville.
Canton : Saint-Clar.
Réf. : IA32100061

Fond de plan : AD Gers, 3 P Gaudonville/6, plan cadastral, s.d.
DAO : Anaïs Comet, 2012.



(c) Conseil général du Gers ; (c) Inventaire général Région Midi-Pyrénées

- ✚ Eglise
- Tour-porte
- Elévation en pan-de-bois
- - - - Enceinte du castelneau - tracé restitué



Fig. 4-61 – Plan – Le village de Gaudonville au début du XIX^e siècle.

Schémas des principales bastides gersoises - 1

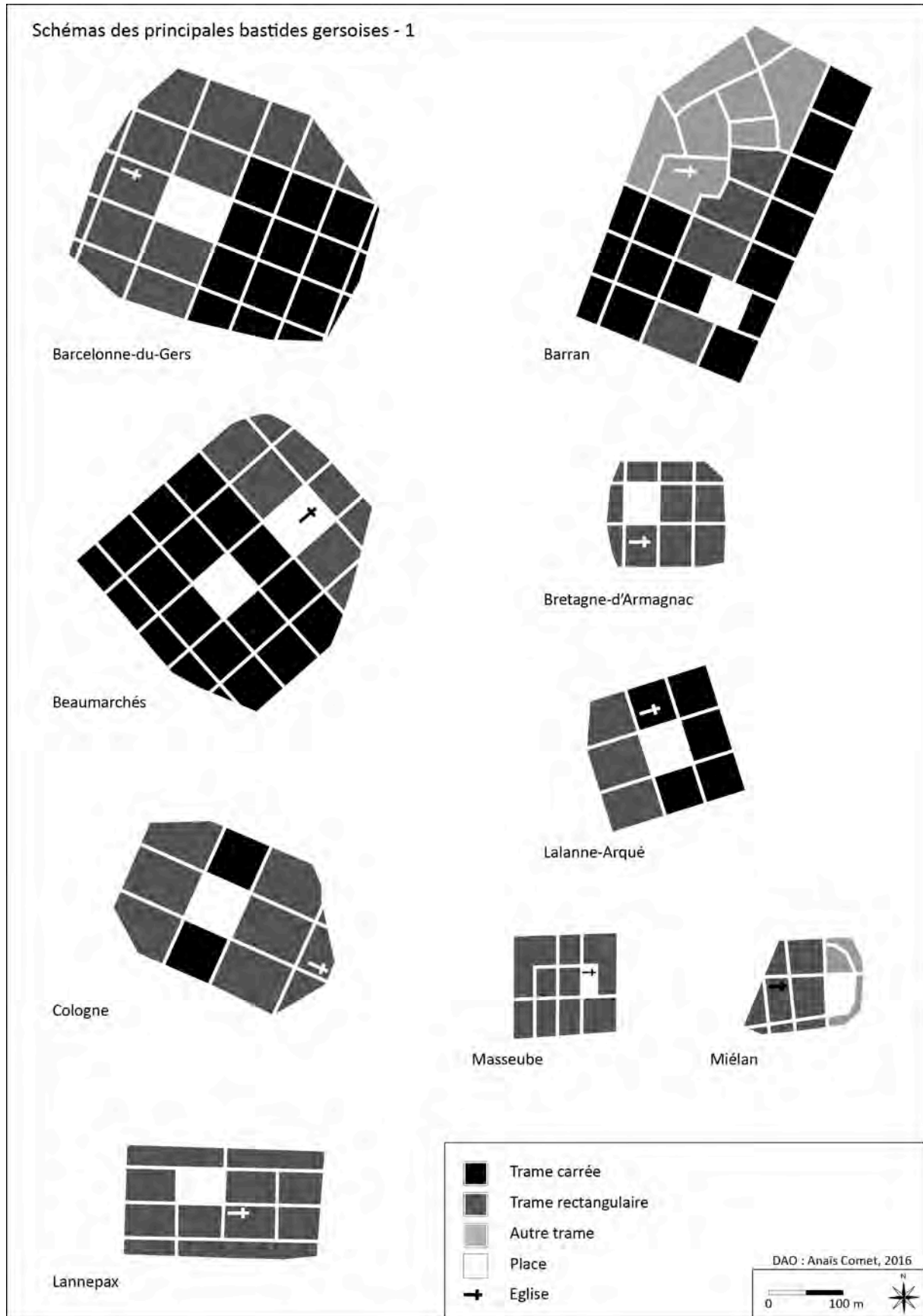


Fig. 4-62 – Schémas des principales bastides gersoises (hors villes) – 1.

Schémas des principales bastides gersoises - 2

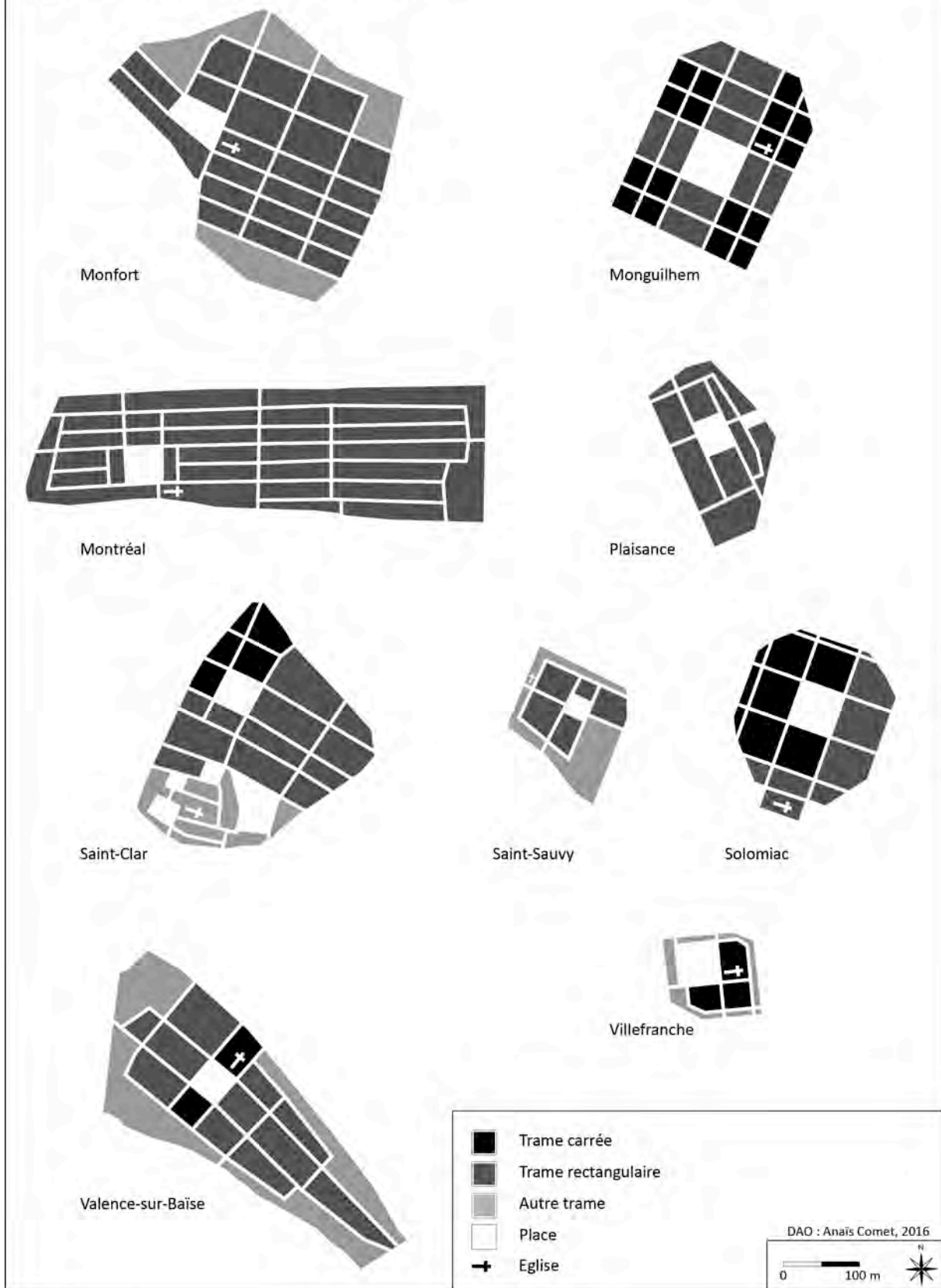


Fig. 4-63 – Schémas des principales bastides gersoises (hors villes) – 2.

- Modèle aquitain
 A. Monpazier
 B. Montréal-du-Gers
 C. Monflanquin
 D. Miramont-de-Guyenne
 E. Laparade
 F. Molières

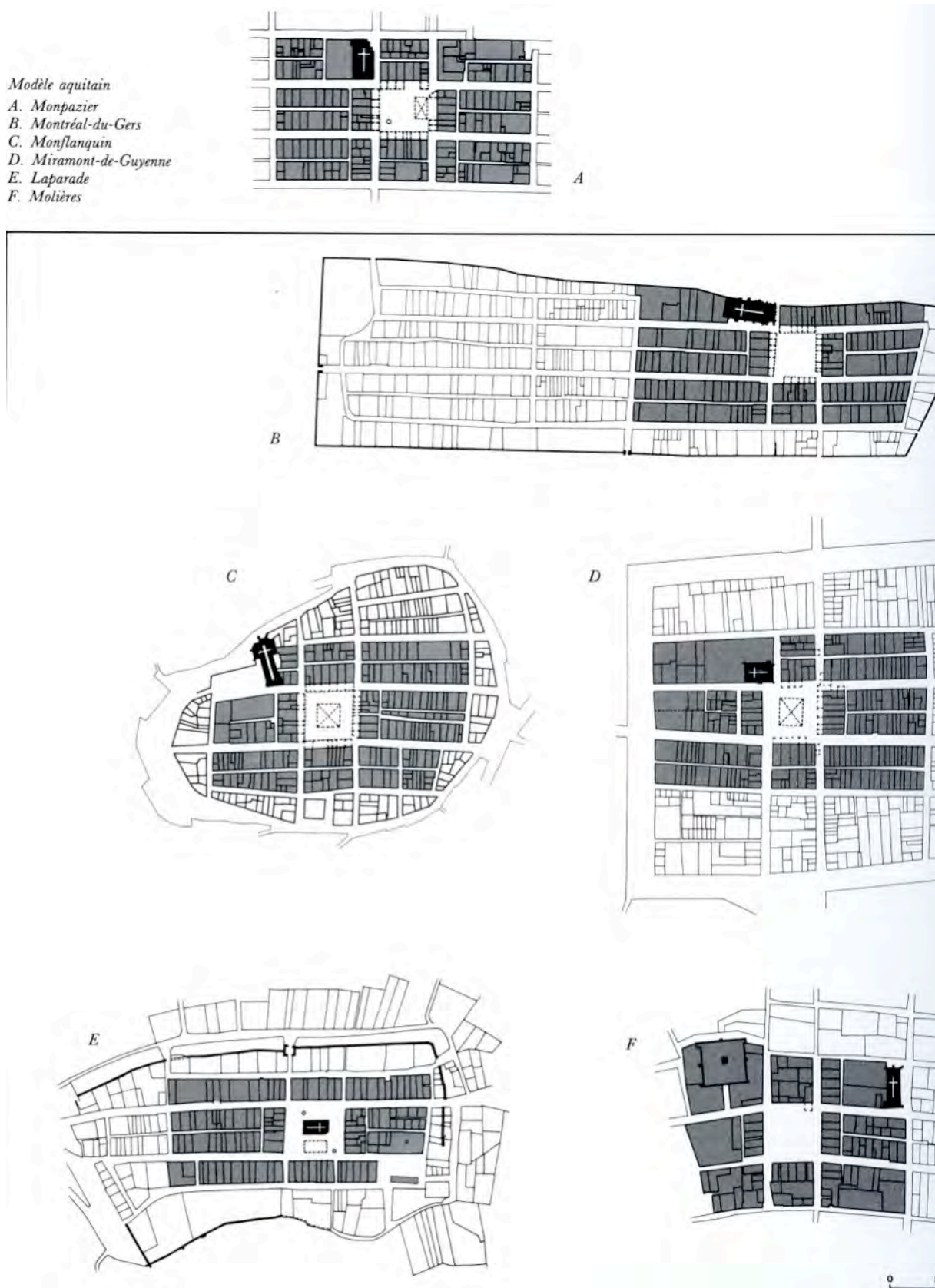


Fig. 4-64 – Le modèle aquitain selon Lauret, Malebranche et Séraphin.
 Source : LAURET, Alain, MALEBRANCHE, Raymond, SÉRAPHIN, Gilles, *Bastides, Villes nouvelles du Moyen Âge*, Milan, Toulouse, 1988, p. 66.



Fig. 4-65 – Le modèle gimontois selon Lauret, Malebranche et Séraphin.
 Source : LAURET, Alain, MALEBRANCHE, Raymond, SÉRAPHIN, Gilles, *Bastides, Villes nouvelles du Moyen Âge*, Milan, Toulouse, 1988, p. 68.



Modèle gascon :
 A. Mirande (modèle),
 B. Pavie,
 C. Geaune,
 D. Grenade-sur-Garonne,
 E. Cologne,
 F. Rabastens-de-Bigorre,
 G. Marcillac.

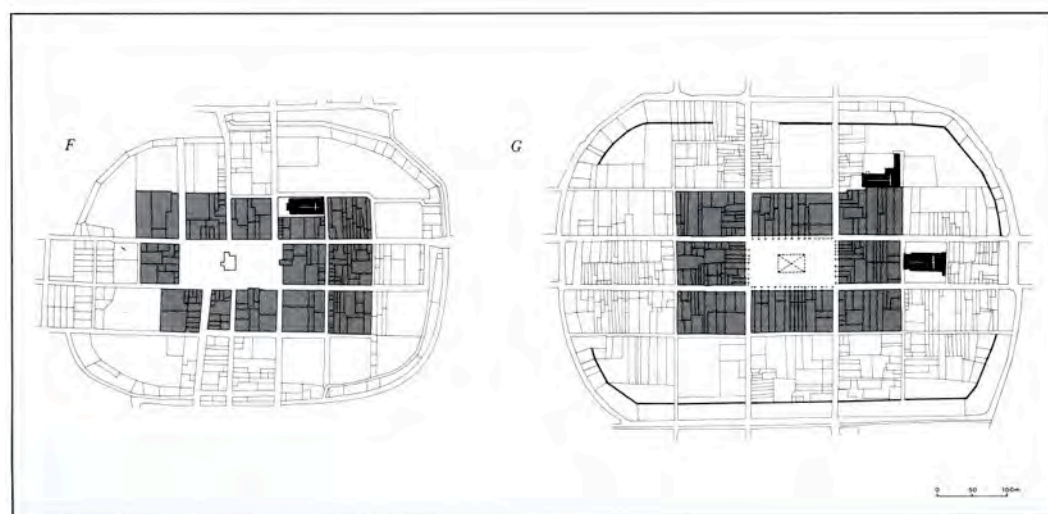
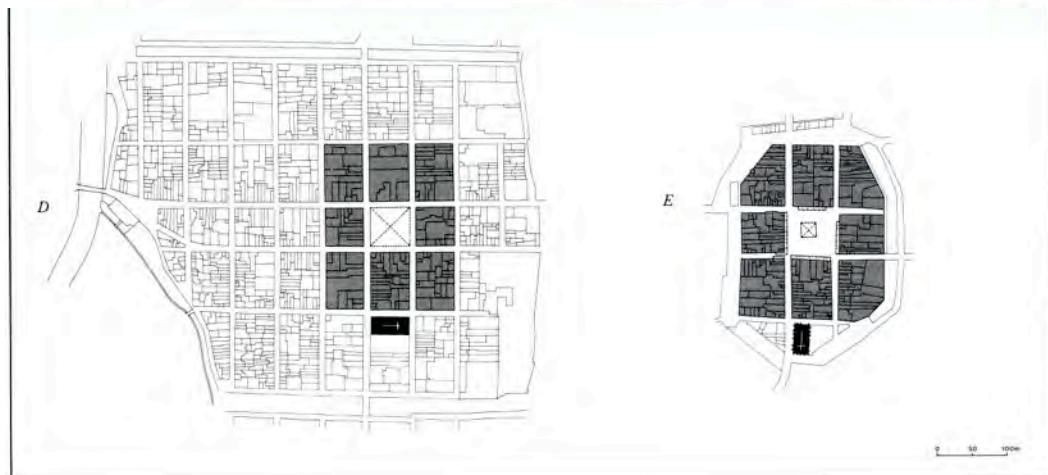
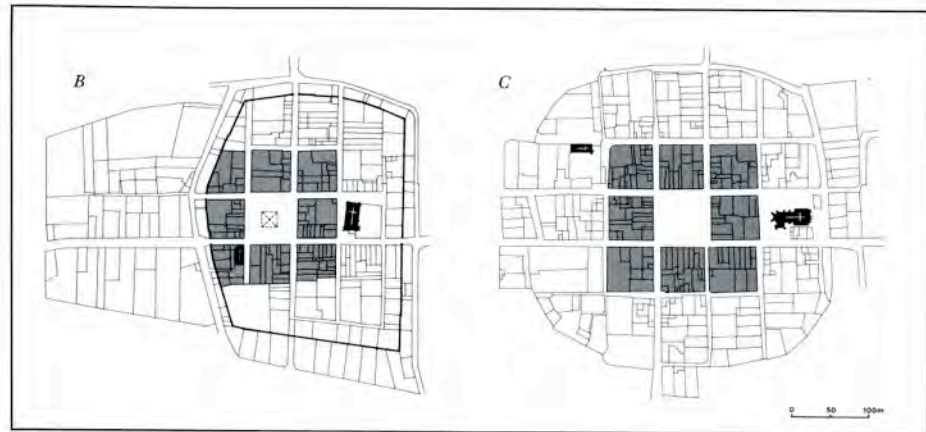



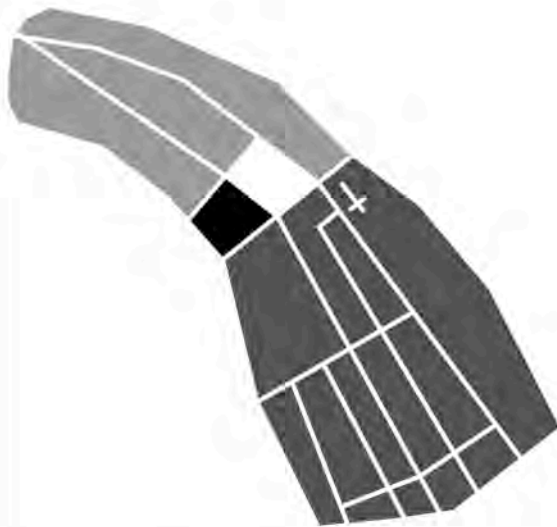
Fig. 4-66 – Le modèle gascon selon Lauret, Malebranche et Séraphin.

Source : LAURET, Alain, MALEBRANCHE, Raymond, SÉRAPHIN, Gilles, *Bastides, Villes nouvelles du Moyen Âge*, Milan, Toulouse, 1988, p. 69.

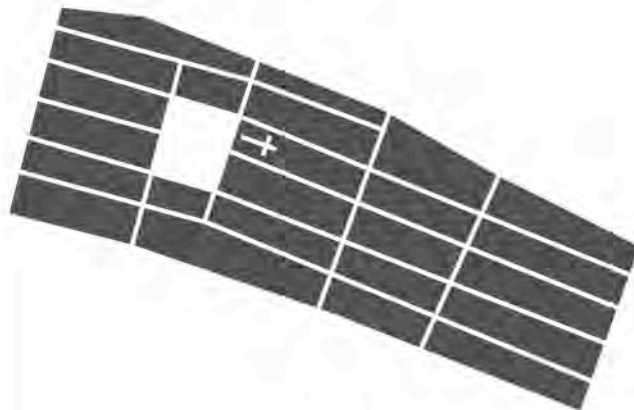
Trois bastides tracées par Pons Mainart, notaire agenais



Montréal (32)
1255



Castillonès (47)
1259



Villefranche-du-Périgord (24)
1261

-  Trame carrée
-  Trame rectangulaire
-  Autre trame
-  Place
-  Eglise

DAO : Anaïs Cornet, 2016




Fig. 4-67 – Schémas de trois bastides fondées par Guillaume de Bagneux, sénéchal du comte de Toulouse en Agenais, et tracées par Pons Mainart, notaire agenais.

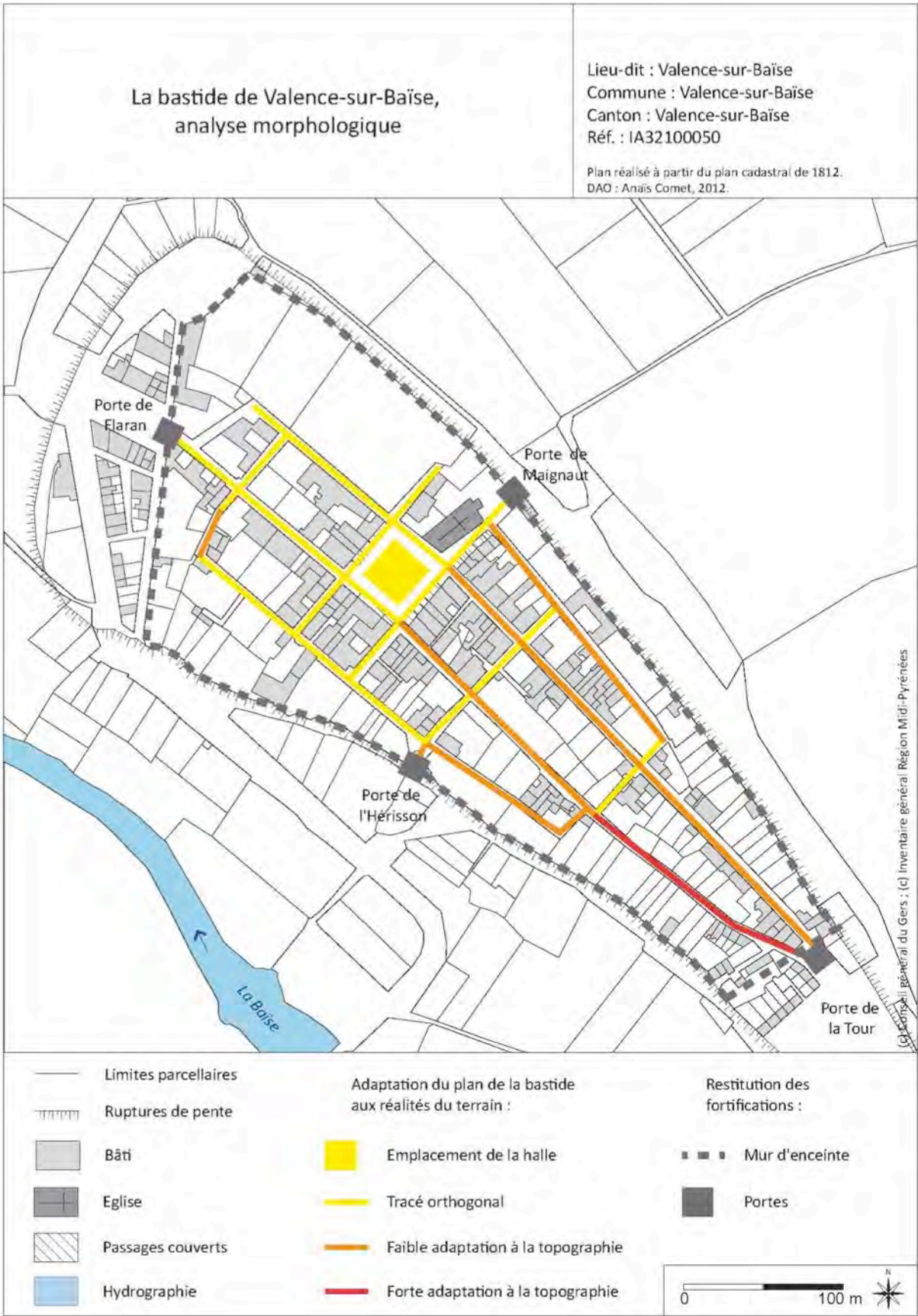


Fig. 4-69 – Plan – La bastide de Valence-sur-Baïse, analyse morphologique.



Fig. 4-71 – Plan – Le village de Castelnau-d'Anglès en 1813.

Le bourg de Castelnau-Barbarens en 1825

Lieu-dit : Castelnau-Barbarens
Commune : Castelnau-Barbarens
Canton : Saramon
Réf. : IA32100019

Plan réalisé à partir du plan cadastral de 1825.
DAO : Anaïs Comet, 2012.

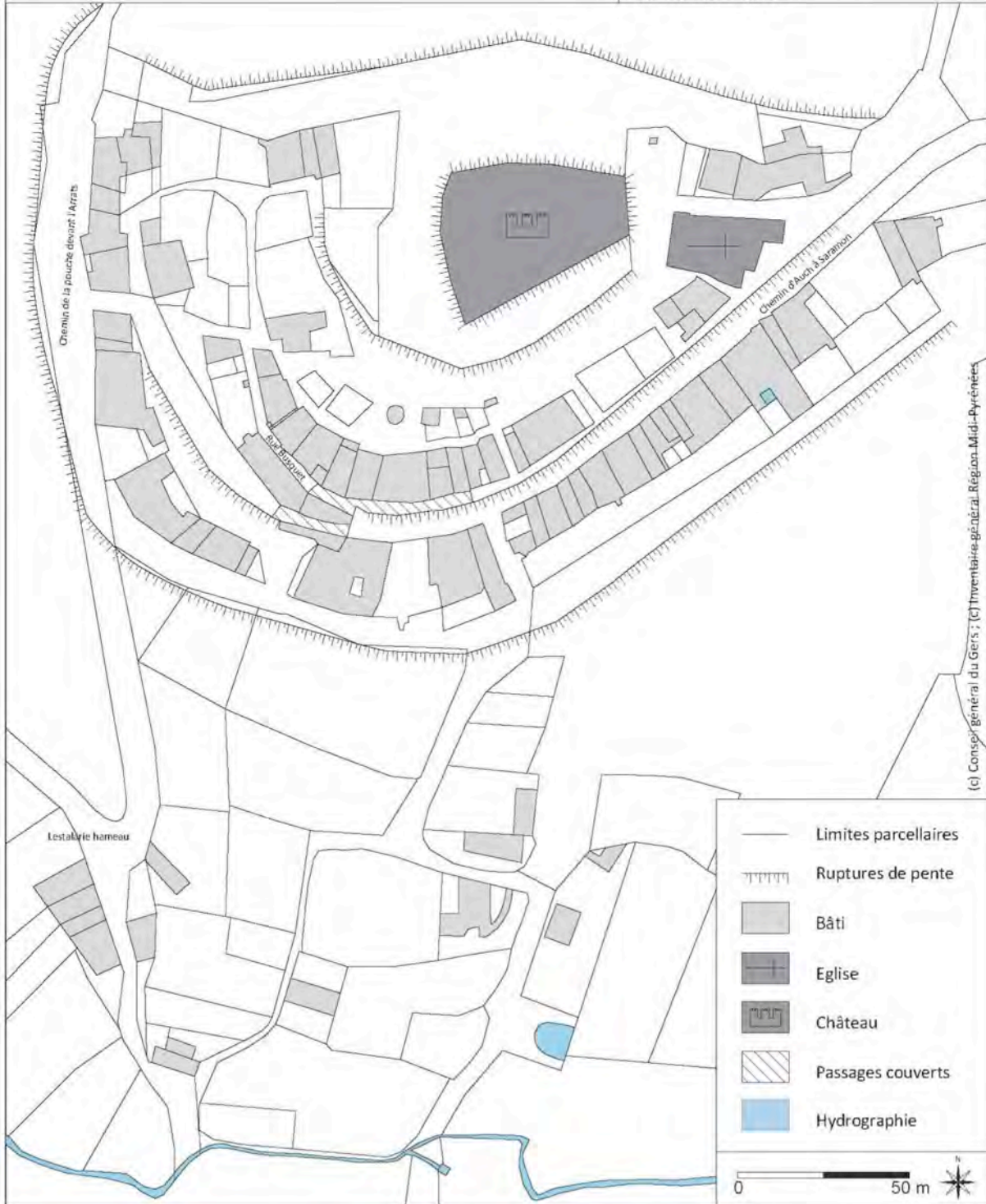


Fig. 4-72 – Plan – Le bourg de Castelnau-Barbarens en 1825.



Fig. 4-73 – Plan – La bastide de Barran, maisons.



Fig. 4-74 – Plan – Le village de La Romieu, maisons.



Fig. 4-75 – La Romieu, maison parcelle AB 159, façade en cœur de parcelle, vue externe depuis le sud.



Fig. 4-76 – La Romieu, maison parcelle AB 159, façade en cœur de parcelle, vue interne depuis le nord.



Fig. 4-77 – Monfort, maison parcelle B 639, élévation nord sur la cour, vue depuis le nord.



Fig. 4-78 – La Romieu, maison parcelle AB 364, mur d'enceinte et intérieur de la maison.



Fig. 4-79 – Fourcès, maison parcelle AD 183, jonction entre le mur d'enceinte et celui de la maison, vue depuis le nord-est.

Fig. 4-80 – Tableau – Maisons : datation, informations textuelles et vestiges en élévation.

N°	Site	Datation maisons	Textes	Vestiges
1	Aignan	1250-1350 1450-1550		Maçonnerie : XIV ^e s. Pan-de-bois : XV ^e s. Couverts : 1450-1550
3	Aubiet	1250-1350	1288 (cout.) : « Item, il est permis à chaque habitant de ladite ville ou ses appartenances, d'avoir un four dans leurs maisons et métairies. »	
8	Aussat (c. Aux-Aussat)	1350-1450	1419 (censier) : 21 maisons dans l'enceinte autour de la place ; 21 maisons dans le terroir ; 29 tenanciers, presque toujours double propriété	
10	Avezan	1450-1550		Pan-de-bois : 1450-1550
14	Barran	1250-1350 1450-1550	1279 (cout.) : 12 x 4 perches : <i>Item in domo qualibet, seu ariali dictae villae, longa de duodecim pergonibus et ampla de quatuor</i> 1474 (rec.) : augm° nombre de bordes dans le terroir	Maçonnerie et maison "jumelle" : XIV ^e s. Couverts : XIV ^e s. ; 1450-1550 Pan-de-bois : XV ^e s.
15	Bassoues	1250-1350 1450-1550	1325 (cout.) : 40 x 20 rases ; <i>Item quicumque in dicta villa venire voluerit, seu habitare et mansionem facere sit liber sicut habitatores alii dicte ville, si sine preiudicio nostro fieri possit. Preterea in domo qualibet seu ayrali dicte ville longo LX rasis, faciant oblias et amplo XXti rasis faciant oblias prout alias fieri est consuetum</i>	Pan-de-bois et couverts : 1450-1550
23	Betplan	1350-1450	1419 (censier) : environ 20 maisons dans l'enceinte et 30 dans le terroir ; 26 tenanciers, presque toujours double propriété ; village paraît délaissé	
25	Biane (c. Montaut-les-Créneaux)	1250-1350	1295 (cout.) : 15 x 12 rases dans le "castel" et 30 x 12 rases à l'extérieur ; <i>Item las maisons que seran al castet de Vianna que deven aver quinze arrazas de lons et d'ampla XII ; Item de deforas lo castel de la dita bastida las maisons que devon aver XXX arrazas de lons et douza d'ampla</i>	
26	Biran	1450-1550		Pan-de-bois : 1500-1550
27	Bivès	1250-1350	1283 (cout.) : 24 x 12 rases ; <i>E tot hom que plassa en peyra no aia ab sol de mason dins le castet ni aver no posca dedins, quel senhor sortie on estara len done el barris d'environ entra aia son plein, so es a saber la mayzon de XXIII razas de lonc e XII d'ample e qu'en pague e sia tengut de pagar l'afitagge assinc cum los autres habitans</i>	
28	Bonas	1250-1350	1292 (cout.) : <i>placeas suas claudentibus de muro lapideo in castro</i> ; « que chaque place ou maison s'étende de la rue ou des rues jusqu'à l'extrémité ou clôture du castrum »	
36	Cassaigne	1250-1350		Maçonnerie : 1250-1350
37	Castelnau-Barbarens	< 1250 1450-1550	1248 (cout.) : « Et si quelque homme vient peupler le château, les prud'hommes doivent l'aider à bâtir sa maison »	Pan-de-bois et couverts : 1450-1500
39	Castelnau-d'Arbieu	1250-1350 1350-1450 1450-1550	1263 (cout.) : 24 x 12 rases ; « la maison doit avoir et contenir 24 arrazées de long et douze arrazées de large et l'emplacement de la borde autant » 1312 (autre) : « tuile pour couvrir et édifier les maisons » ; « arrieres et peyreeres qu'ils ont dans les appartenances du dit lieu pour faire batir leurs maisons et autres batisses »	Maçonnerie : XIV ^e s. ; 1475-1525 Pan-de-bois : 1475-1525
43	Castéra-Lectourois	1250-1350 1450-1550	1526 (terrier) : 59 maisons dans l'enceinte, 133 bordes, 17 tenanciers avec double propriété	Maçonnerie : 1250-1350 ; 1450-1550
45	Castillon-Debats	1450-1550		Pan-de-bois : 1450-1550
48	Cazaubon	1450-1550		Pan-de-bois et couverts : 1475-1525

N°	Site	Datation maisons	Textes	Vestiges
50	Céran	1250-1350	1270 (cout.) : 1 x ... rajas ; <i>elz predicts senhors debon donar a cadahun dels homes lors obs de mason far el barry deldict castel le quel loc denaver dample un raja et de long ... rajas</i>	
52	Cologne	1250-1350 1450-1550	1287 (cout.) : 15 x 5 stades ; <i>pretere in domo qualibet seu ariali dicte ville, longa de quindecim stadiis et ampla de quinque</i>	Pan-de-bois et couverts : 1500-1550
64	Fourcès	1250-1350 1450-1550		Maçonnerie : XIII ^e -XIV ^e s. ; 1475-1525 Pan-de-bois et couverts : 1475-1525
65	Gaudonville	1450-1550		Pan-de-bois : 1450-1550
66	Gaujac	1350-1450	1395 (cout.) : « Item ledit seigneur Bertrand a voulu et accordé que tous les habitants dudit lieu puissent bâtir des maisons dans les communaux dudit lieu en payant les droits, comme d'autres maisons »	
68	Gimbrède	1450-1550		Pan-de-bois et couverts: 1475-1525
69	Gondrin	1250-1350 1450-1550		Maçonnerie : XIII ^e -XIV ^e s. Pan-de-bois et couverts : 1475-1525
71	Haget	1350-1450	1419 (censier) : double propriété, maison dans l'enceinte mais résidence dans le terroir	
76	Jegun	1250-1350 1450-1550		Maçonnerie : XIII ^e s. ; 1450-1550 Pan-de-bois : 1475-1525
77	Labéjan	1250-1350	1313 (cout.) : « ledit seigneur baillera place pour bâtir maison dans le lieu et enclos dudit Labejan » ; « promet de leur bailler le bois nécessaire » ; « il sera loisible auxdits habitants faire bâtir maison ou maisons en terres féodales qu'ils tiennent »	
79	Lagarde	1250-1350 1450-1550		Maçonnerie : 1250-1350 ; 1475-1525
82	Lahitte	1450-1550	1528 (cout.) : « mayson en lo castet dessus » ; « place de maison deffora a lo cas de dessus et ne tiendra au loc aperat au barri »	
87	Lannepax	1450-1550	1500 (not.) : accord entre 2 habitants pour construire des embans derrière leurs maisons	
89	Larressingle	1250-1350 1450-1550		Maçonnerie : XIII ^e s. ; XV ^e s.
90	Larroque-Engalin	1250-1350		Maçonnerie : XIII ^e -XIV ^e s.
99	Lupiac	1450-1550		Couverts : 1475-1525
101	Manciet	1450-1550		Pan-de-bois : 1475-1525
105	Marestaing	1250-1350	1272 (cout.) : 4 x 8 cannes ; « les seigneurs ont voulu que dans les 4 mois après qu'ils auront marqué les places pour bâtir, ils aient construit leur maison »	
108	Mas-d'Auvignon	1250-1350		Maçonnerie : XIII ^e -XIV ^e s.
109	Masseube	1450-1550		Pan-de-bois et couverts : 1475-1525
111	Mauroux	1250-1350 1450-1550		Maçonnerie : XIII ^e s. Pan-de-bois : 1475-1525
112	Miélan	1450-1550		Pan-de-bois et couverts : 1475-1525

N°	Site	Datation maisons	Textes	Vestiges
120	Monfort	1250-1350 1450-1550	1275 (cout.) : 12 x 4 stades ; <i>Praeterea in domo qualibet seu aerali dictae villae longo de XII stadiis et amplo de quatuor</i> 1308 (cout.) : autorisation d'agrandissement des maisons sur rue de 2 rases ; autorisation const° couverts autour de la place et dans les rues y menant	Maçonnerie : 1275-1325 ; XV ^e s. Pan-de-bois et couverts : 1475-1525
123	Montaut-les-Créneaux	1350-1450	1360 (cout.) : autorisation ouverture fenêtres dans les murs du rez-de-chaussée	Maçonnerie : XIV ^e s. Pan-de-bois : XV ^e s.
127	Montesquiou	1250-1350 1450-1550	1307 (cout.) : <i>possin eum eis placuerit ad domum seu domos vel hospitia</i>	Pan-de-bois : 1475-1525
128	Montestruc-sur-Gers	1450-1550		Maçonnerie : 1 ^e moitié XVI ^e s. Pan-de-bois : 1 ^e moitié XVI ^e s.
131	Montréal	1250-1350 1350-1450 1450-1550		Maçonnerie : 1250-1300 ; XIV ^e s. ; XV ^e s. Pan-de-bois et couverts : 1475-1525
135	Ordan (c. Ordan-Larroque)	1250-1350		Maçonnerie : 1275-1325
136	Ornézan	1250-1350	1322 (cout.) : 35 x 12 coudées ; <i>Convenit dare unicuique habitatori dicti castri seu ejus barrii non habenti plassam ad opus domus in dicto castro si potest, et si non potest, quod debet eam dare in barrio dicti castri quae debet habere triginta quinque cubitus in longitudine et duodecim in latitudine</i> ; « toujours permis de bâtir des métairies dans les terres féodales »	
140	Pessan	1250-1350 1450-1550		Maçonnerie : XIII ^e -XIV ^e s. Pan-de-bois : 1475-1525
145	Polastron	1250-1350	1276 (cout.) : 16 x 32 rases ; « Item ont donné et accordé les dits seigneurs pour eux et leurs héritiers à tous les hommes et femmes du dit lieu un lieu et une place à la fin de construire des lieux-maison à savoir seize rasières de large et trente-deux rasières de long »	
148	Pouy-Roquelaure	1250-1350		Maçonnerie : XIV ^e s.
153	Pujaudran	1250-1350	1273 (cout.) : 4 x 12 brasses ; « De plus il est établi que chaque homme ou femme dudit fort puisse avoir et tenir maison dans ledit fort ou ville, laquelle maison aye et tienne de large quatre brassées a la verge du marchand et de long douze, et demy arpent de terre pour y faire une borde, une ayre et un jardin »	
157	La Romieu	1250-1350 1350-1450 1450-1550	1320 (autre) : <i>domos lapideas et ligneas</i>	Maçonnerie : XIV ^e s. ; XV ^e s.
161	Roques	1250-1350		Maçonnerie : 1250-1350 ?
166	Saint-Arailles	1350-1450		Maçonnerie : XIV ^e s.
168	Saint-Blancard	1250-1350	1303 (autre) : 12 x 24 rases ; « autant de places que possible de douze rases de large sur vingt-quatre de long pour y bâtir leurs maisons »	
169	Saint-Clar	1450-1550	1533 (cout.) : maisons de la bastide neuve 16 x 40 rases ; « Item est de coutume au dit lieu de Saint-Clar que tout homme ou femme qui aura une place de maison bâtie ou à bâtir ou de cazau en la Bastide neuve et en la bastide vieille payera pour la dite place de fiefs aux dits seigneurs quatre deniers morlaas, et pour chacune place qui sera dans le château viel payera un denier morlaas et un livrat de sibade, et doit avoir chacune place de la bastide neuve seize rases de large et quarante de long »	

N°	Site	Datation maisons	Textes	Vestiges
171	Sainte-Christie	1350-1450		Maçonnerie : XIV ^e s.
172	Sainte-Christie-d'Armagnac	1450-1550		Pan-de-bois : 1475-1525
174	Sainte-Gemme	1250-1350	1273 (cout.) : <i>libere caedere ligna et fustes ad constructionem et reparationem domorum suarum</i>	
180	Saint-Lary	1250-1350		Maçonnerie : XIII ^e -XIV ^e s.
182	Saint-Martin-Binagre (c. Crastes)	1250-1350	1278 (cout.) : 12 x 4 stades ; <i>Item praeterea in domo qualibet seniorali dictae villae longa duodecim stadiis et ampla de quatuor</i>	
184	Saint-Mont	1450-1550		Pan-de-bois et couverts : 1475-1525
188	Saint-Puy	1350-1450		Maçonnerie : XIV ^e -XV ^e s.
189	Saint-Sauvy	1250-1350 1450-1550	1275 (cout.) : 12 x 4 stades ; <i>in domo qualibet seu ariali dicte ville longa de 12 stadiis et ampla de quatuor</i>	Pan-de-bois : 1500-1550
190	Saint-Yors (c. Bazian)	1250-1350	1307 (cout.) : 24 x 12 rases ; « Chaque maison, longue de 24 rases et large de 12 »	
191	Saramon	1450-1550		Pan-de-bois et couverts : 1475-1525
192	Sarrant	1250-1350	1265 (cout.) : <i>maysons fustos</i>	Maçonnerie : fin du XIII ^e s. ; XIV ^e s.
193	La Sauvetat	1250-1350		Maçonnerie : XIV ^e s. Pan-de-bois : 1475-1525
196	Sempesserre	1450-1550		Maçonnerie : fin MA ?
199	Solomiac	1250-1350 1350-1450 1450-1550	1322 (par.) : 5 x 14 brasses ; <i>videlicet quod dent pro qualibet locali domus seu plateae continente quinque brachiatos amplitudinis et quatuordecim in longitudine</i> 1327 (cout.) : 60 x 20 rases ; 15 x 5 cannes ; <i>Praeterea in domo qualibet, platea seu ayrali, dictae villae, longua de sexaginta rasis, seu quindecim cannis, et ampla de viginti rasis, vel quinque cannis</i>	Maçonnerie et couverts : mi XIV ^e s. ; XV ^e s. Pan-de-bois et couverts : XV ^e s.
202	Tillac	1450-1550		Pan-de-bois et couverts : 1475-1525
203	Touget	1350-1450 1450-1550		Maçonnerie : XV ^e s. Pan-de-bois : 1475-1525
204	Tournecoupe	1250-1350		Maçonnerie : XIII ^e -XIV ^e s.
205	Troncens	1250-1350	1318 (cout.) : <i>habitor dicti loci de Tronsenxis, sive pertinentiarum ejusdem, teneat duas vel plures domos sive bordas in dicto loco de Tronsenxis, seu ejus pertinentiae</i>	
207	Valence-sur-Baïse	1250-1350		Maçonnerie : XIII ^e -XIV ^e s.
210	Vieux Castéra (c. Castéra-Verduzan)	1250-1350		Maçonnerie : XIII ^e -XIV ^e s.
212	Villefranche	1250-1350	1293 (cout.) : 18 x 15 rases ; <i>Praeterea in domino qualibet seu airali dictae villae ampla de decem et octo rasibus ibi ordinatis et longa de quinquaginta quatuor</i>	



Fig. 4-81 – Montréal, maison parcelle BM 272, vue depuis les fossés, vue depuis le sud-ouest.



Fig. 4-82 – Montréal, mur arrière des maisons donnant sur la ruelle séparant l'îlot entre les rues Parisot, du 14 juillet, Menville et du Stade, vue depuis l'est..



Fig. 4-83 – Montréal, maison parcelle BM 222, porte en arc brisé percée dans le mur de refend et donnant accès à la cave depuis la maison, vue depuis le sud.



Fig. 4-84 – Montréal, maison parcelle BM 223, cave, vue intérieure de la porte donnant sur la ruelle et du mur maçonné bâti directement sur le rocher, vue depuis le sud.



Fig. 4-85 – Montréal, maison parcelle BM 223, cave, vue extérieure de la porte et du jour donnant sur la ruelle, vue depuis le nord.



Fig. 4-86 – Barran, maison parcelle BO 241, vue depuis le sud-ouest.



Fig. 4-87 – Montréal, maison parcelle BM 221, élévation postérieure et façade principale.



Fig. 4-88 – Montréal, maison parcelle BM 221, étage de comble, mur de refend médiéval.



Fig. 4-89 – Barran, maison parcelle BO 241, rez-de-chaussée avec arcades de boutiques, vue depuis l'ouest.



Fig. 4-90 – Barran, maison parcelle BO 241, rez-de-chaussée détail des portes d'entrée de l'habitation et d'une arcade de boutique, vue depuis le sud-ouest.

Chapitre 5 – Des agglomérations qui se transforment

Fig. 5-1 – Tableau – Transformations morphologiques des agglomérations.

N°	Site	Datation site attesté	Surface	Extension	Rétraction	Mutation
1	Aignan	1250-1350	1-5 ha 5-10 ha	1250-1300 : extension 1450-1550 : faubourg		v. 1300 : fortif°+ église fin XV ^e s. : densif°
2	Ardizas	< 1250	0,5-1 ha			v. 1520 : densif°
3	Aubiet	< 1250	1-5 ha 5-10 ha	XIII ^e s. : extension 1450-1550 : faubourg		
9	Auterive	< 1250	< 0,5 ha 1-5 ha	1450-1550 : faubourg		1250-1300 : dépl. aggl.
11	Ayguetinte	1250-1350	0,5-1 ha 1-5 ha	1250-1350 : faubourg		
12	Bajonnette	1250-1350	< 0,5 ha			1450-1550 : rec° église
14	Barran	< 1250	1-5 ha > 10 ha	1279 : fond° bastide	1350-1450 : désér° quartier	1350-1450 : dédensif°
15	Bassoues	1250-1350	1-5 ha			1350-1400 : fortif° 1450-1550 : rec°
18	Beaumarchés	1250-1350	> 10 ha			1350-1400 : const° pub. 1350-1450 : dédensif° 1450-1550 : rec° diverses
21	Bernède	< 1250	0,5-1 ha 1-5 ha	1450-1550 : faubourg		1450-1550 : rec° église
22	Berrac	< 1250	< 0,5 ha			1450-1550 : rec° église
26	Biran	< 1250	1-5 ha			1350-1400 : densif°
27	Bivès	< 1250	0,5-1 ha 0,5-1 ha	1250-1300 : faubourg		
28	Bonas	< 1250	1-5 ha			v. 1292 : rec°
30	Bretagne- d'Armagnac	1250-1350	1-5 ha 1-5 ha		1350-1450 : désér° quartier	
31	Le Brouilh (c. Le Brouilh-Monbert)	< 1250	0,5-1 ha			v. 1538 : rec° église
36	Cassaigne	< 1250	0,5-1 ha 1-5 ha	1250-1350 : faubourg		
37	Castelnau- Barbarens	< 1250	1-5 ha 1-5 ha	< 1250 : extension		< 1250 : extension fortif°
39	Castelnau- d'Arbieu	< 1250	0,5-1 ha 1-5 ha	1250-1350 : faubourg		v. 1312 : extension fortif°
43	Castéra-Lectourois	< 1250	1-5 ha	1450-1550 : faubourg		1450-1550 : rec° église
44	Castet-Arrouy	1250-1350	1-5 ha			1450-1550 : rec° église
47	Castin	< 1250	< 0,5 ha			1300-1350 : dépl. aggl°
48	Cazaubon	< 1250	0,5-1 ha			1450-1550 : dédensif° 1450-1550 : rec° église
49	Cazaux (c. Cazaux-d'Anglès)	< 1250	< 0,5 ha			1450-1550 : rec° église
50	Céran	< 1250	0,5-1 ha 0,5-1 ha	1250-1350 : faubourg		

N°	Site	Datation site attesté	Surface	Extension	Rétraction	Mutation
52	Cologne	1250-1350	> 10 ha 5-10 ha		1350-1400 : désér° quartier	1250-1350 : densif° 1350-1400 : fortif°
54	Courrensan	< 1250	1-5 ha 1-5 ha	1250-1350 : faubourg		
60	Estang	< 1250	1-5 ha			XIII ^e s. : dépl. aggl°
61	Estramiac	< 1250	0,5-1 ha 1-5 ha	> 1550 : faubourg		
63	Flamarens	< 1250	1-5 ha			1450-1550 : rec° église
64	Fourcès	< 1250	1-5 ha 1-5 ha	XIII ^e s. : extension		1250-1350 : fortif° XIV ^e s. : fortif° église 1488 : dédensif°
65	Gaudonville	1250-1350	0,5-1 ha			1450-1550 : rec° diverses
66	Gaujac	< 1250	-	1350-1450 : faubourg		
67	Gazaupouy	< 1250	0,5-1 ha 1-5 ha	> 1550 : faubourg		1250-1300 : fortif°
68	Gimbrède	< 1250	0,5-1 ha			1450-1550 : rec° diverses
69	Gondrin	< 1250	1-5 ha 5-10 ha	1250-1300 : extension 1350-1450 : faubourg		1350-1450 : extension fortif°
74	L'Isle-Bouzon	< 1250	1-5 ha 1-5 ha	1250-1300 : faubourg		v. 1250 : dépl. aggl°
75	L'Isle-de-Noé	< 1250	1-5 ha 1-5 ha	XIII ^e s.: extension		XIII ^e s. : extension fortif°
76	Jegun	< 1250	1-5 ha 1-5 ha	1250-1350 : quartier neuf		1450-1550 : rec° église
77	Labéjan	1250-1350	0,5-1 ha			1500-1550 : rec° église
81	Lagraulet-du-Gers	< 1250	0,5-1 ha			1450-1550 : rec° église
82	Lahitte	< 1250	0,5-1 ha 0,5-1 ha	1450-1550 : faubourg		
85	Lamazère	< 1250	< 0,5 ha			1250-1300 : dépl. aggl°
87	Lannepax	1250-1350 1350-1450	1-5 ha 1-5 ha	1350-1450 : faubourg		XV ^e s. : densif° 1450-1500 : rec° église
89	Larressingle	1250-1350	< 0,5 ha			1250-1350 : fortif° église
91	Larroque-sur- l'Osse	< 1250	< 0,5 ha 0,5-1 ha	1350-1450 : faubourg		1350-1450 : extension fortif°
93	Lasseube-Propre	< 1250	< 0,5 ha			1450-1550 : rec° église
95	Lavardens	< 1250	1-5 ha			1450-1550 : rec° diverses
98	Loussous-Débat	< 1250	< 0,5 ha			1450-1550 : rec° église
104	Marambat	1250-1350	0,5-1 ha			1450-1500 : travaux enceinte
107	Marsolan	< 1250	0,5-1 ha 1-5 ha	1250-1350 : extension		1250-1350 : extension fortif°
108	Mas-d'Auvignon	< 1250	0,5-1 ha			1450-1550 : rec° église
109	Masseube	1250-1350	> 10 ha 1-5 ha		XIV ^e s. : désér° quartier	XIV ^e s. : fortif°
110	Mauléon- d'Armagnac	< 1250	< 0,5 ha			1450-1550 : rec° église

N°	Site	Datation site attesté	Surface	Extension	Rétraction	Mutation
111	Mauroux	< 1250	1-5 ha	XIII ^e s. : quartier neuf		1250-1350 : fortif° 1450-1550 : rec° église
112	Miélan	1250-1350	5-10 ha 1-5 ha		v. 1370 : désér° quartier	v. 1370 : rec°
113	Miradoux	1250-1350	< 0,5 ha 1-5 ha	XIII ^e s. : extension		1250-1350 : extension fortif°
120	Monfort	1250-1350	5-10 ha			1308 : densif° 1350-1450 : rec° église
121	Monguilhem	1250-1350	> 10 ha 5-10 ha		XIV ^e s. : désér° quartier	1471 : rec° église
123	Montaut-les-Créneaux	< 1250	1-5 ha 1-5 ha	1450-1550 : faubourg		1250-1350 : fortif° église ?
125	Mont-d'Astarac	< 1250	0,5-1 ha			1450-1550 : rec° diverses
126	Montégut-Arros	1250-1350	-	1250-1350 : faubourg		1358 : extension fortif°
127	Montesquiou	< 1250	0,5-1 ha 1-5 ha	1250-1350 : faubourg		1450-1500 : rec° église
128	Montestruc-sur-Gers	< 1250	0,5-1 ha			1250-1300 : rec°
129	Montgaillard (c. Cazaux-d'Anglès)	1250-1350	< 0,5 ha			1450-1500 : rec° église
130	Montpézat	< 1250	0,5-1 ha 1-5 ha	1450-1550 : faubourg		
131	Montréal	1250-1350	5-10 ha			1350-1450 : densif° ?
132	Mouchan	< 1250	1-5 ha	1350-1450 : faubourg		
133	Mouchès	< 1250	< 0,5 ha			XIV ^e s. : fortif° église
134	Nougaroulet	< 1250	0,5-1 ha 1-5 ha	1450-1550 : faubourg		
135	Ordan (c. Ordan-Larroque)	< 1250	< 0,5 ha 0,5-1 ha	1250-1350 : extension		
136	Ornézan	< 1250	< 0,5 ha 0,5-1 ha	1250-1350 : faubourg		1450-1550 : rec° église
137	Panjas	< 1250	0,5-1 ha			1450-1550 : rec° église
139	Pergain-Taillac	< 1250	1-5 ha			1450-1550 : rec° église
140	Pessan	< 1250	1-5 ha			1250-1300 : rec° diverses
143	Plaisance	1250-1350	5-10 ha 1-5 ha	1350-1450 : faubourg	1350-1400 : désér° quartier	1350-1400 : rec°
144	Plieux	1250-1350	< 0,5 ha 1-5 ha	1250-1350 : faubourg		1350-1450 : extension fortif°
149	Pouy-Roquelaure	< 1250	< 0,5 ha			v. 1303 : fortif°
154	Puycasquier	< 1250	1-5 ha			1350-1400 : rec° église
157	La Romieu	< 1250	1-5 ha			1300-1350 : dédensif° ; const° collégiale
159	Roquelaure	< 1250	1-5 ha			1450-1550 : rec° église
163	Rozès	1250-1350	-			v. 1307 : fortif°
164	Sabazan	< 1250	0,5-1 ha			XV ^e s. : fortif° église
165	Saint-Antoine	< 1250	0,5-1 ha			1450-1500 : rec° église

N°	Site	Datation site attesté	Surface	Extension	Rétraction	Mutation
168	Saint-Blancard	1250-1350	-			v. 1303 : dépl. aggl° 1500-1550 : rec° église
169	Saint-Clar	< 1250	0,5-1 ha > 10 ha 5-10 ha	v. 1273 : fond° bastide 1450-1550 : faubourg	XIV ^e s. : désér° quartier	XIV ^e s. : extension fortif°
171	Sainte-Christie	< 1250	< 0,5 ha 1-5 ha	1450-1550 : faubourg		
172	Sainte-Christie-d'Armagnac	< 1250	< 0,5 ha 1-5 ha	1450-1550 : extension ?		1450-1550 : rec° diverses
173	Sainte-Dode	< 1250	0,5-1 ha			v. 1343 : fortif° église
175	Sainte-Mère	1250-1350	0,5-1 ha			v. 1520 : rec° église
181	Saint-Léonard	< 1250	< 0,5 ha			1500-1550 : rec° église
183	Saint-Mézard	< 1250	0,5-1 ha			1450-1550 : rec° église
184	Saint-Mont	< 1250	1-5 ha 1-5 ha	XIII ^e s. : extension		1250-1350 : extension fortif°
187	Saint-Paul-de-Baïse	< 1250	< 0,5 ha			1471 : travaux enceinte
188	Saint-Puy	< 1250	0,5-1 ha 1-5 ha	1250-1300 : quartier neuf		1250-1350 : extension fortif° 1450-1500 : rec° église
191	Saramon	< 1250	1-5 ha 1-5 ha	1250-1350 : extension 1350-1450 : quartier neuf		XIV ^e s. : fortif° église
192	Sarrant	< 1250	< 0,5 ha			1250-1300 : rec°
193	La Sauvetat	< 1250	1-5 ha			v. 1272 : rec° ? 1450-1550 : rec° diverses
194	Sauveterre	< 1250	1-5 ha		XIV ^e s.: désér° faubourg	v. 1300 : dépl. aggl°
195	Seissan	< 1250	0,5-1 ha 5-10 ha 1-5 ha	v. 1266 : fond° bastide	v. 1355 : désér° quartier	
197	Simorre	< 1250	1-5 ha			1250-1350 : rec° église v. 1301 : travaux enceinte
199	Solomiac	1250-1350	> 10 ha 5-10 ha		1350-1450 : désér° quartier	1327 : densif°
200	Terraube	1250-1350	1-5 ha 1-5 ha	1250-1350 : faubourg		v. 1308 : travaux enceinte fin XV ^e s. : dédensif°
202	Tillac	1250-1350	1-5 ha			1450-1550 : rec° diverses
203	Touget	1250-1350	1-5 ha			1250-1300 : dépl. aggl°
204	Tournecoupe	< 1250	1-5 ha			1450-1550 : rec° église
205	Troncens	1250-1350	-	1250-1350 : faubourg		v. 1318 : extension fortif°
206	Turutel (c. Auradé)	1250-1350	-		XV ^e s. : désér° aggl° ?	
208	Vergoignan	< 1250	0,5-1 ha			1450-1550 : rec° église
209	Verlus	1350-1450	-	1350-1450 : faubourg		
211	Villecomtal-sur-Arros	1250-1350	> 10 ha 1-5 ha		1350-1450 : désér° quartier	
212	Villefranche	1250-1350	5-10 ha 1-5 ha		1350-1450 : désér° quartier	

Fig. 5-2 – Tableau – Transformations morphologiques des agglomérations par période.

NB : Les données antérieures à 1250 et postérieures à 1550 ne prennent en compte que de rares exemples qui présentent des liens avec des évolutions de la période étudiée (entre 1250 et 1550). Elles ne témoignent en aucun cas de la totalité des transformations qui ont pu exister à ces périodes.

	Extension		Rétraction		Mutation	
< 1250	1	2 %				
1250-1350	29	56 %			35	33 %
1350-1450	8	15 %	13	93 %	21	20 %
1450-1550	12	23 %	1	7 %	51	47 %
> 1550	2	4 %				
	52	100 %	14	100 %	107	100 %

Le bourg de Castelnau-Barbarens
Fortifications

Lieu-dit : Castelnau-Barbarens
Commune : Castelnau-Barbarens
Canton : Saramon
Réf. : IA32100020

Fond de plan : plan cadastral de 1825.
DAO : Anaïs Comet, 2012.

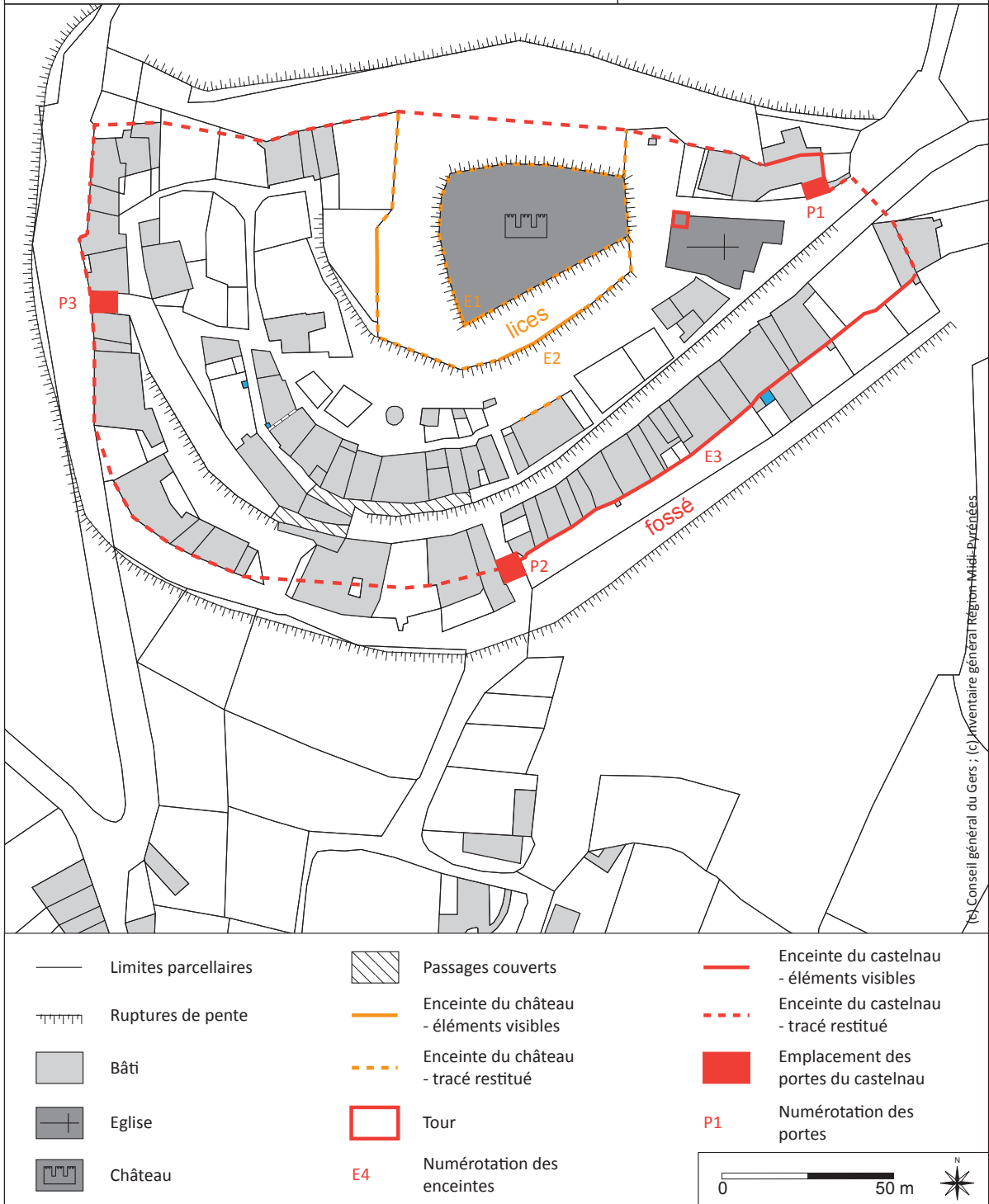


Fig. 5-3 – Plan – Le bourg de Castelnau-Barbarens, fortifications.



Fig. 5-4 – Castelnaud-Barbarens, vestiges de la porte « de dessous » (P2 sur le plan précédent),
vue depuis le sud-est.

Le village de Marsolan
Dynamiques morphologiques

Lieu-dit : Marsolan.
Commune : Marsolan.
Canton : Lectoure.
Réf. : IA32100086.

Fond de plan : AD Gers, 3 P Marsolan/12, plan, 1824.
DAO : Anaïs Comet, 2012.



(c) Conseil général du Gers : (c) Inventaire général Région Midi-Pyrénées

Fig. 5-5 – Plan – Le village de Marsolan, dynamiques morphologiques.



Fig. 5-6 – Marsolan, porte et rue du faubourg, vue depuis le sud-ouest.



Fig. 5-7 – Marsolan, mur du faubourg au niveau de la porte, vue depuis l'ouest.

Le village de Cassaigne
Inventaire du patrimoine médiéval, 2013

Lieu-dit : Cassaigne.
Commune : Cassaigne.
Canton : Condom.
Réf. : IA32100153.

Fond de plan : AD Gers, 3 P Cassaigne/2, plan, 1826.
DAO : Anaïs Comet, 2014.



- | | | | |
|--|------------------------------------|--|--------------------------------|
| | Fortifications - éléments visibles | | Maçonnerie en partie médiévale |
| | Fortifications - tracé restitué | | Etage en pan-de-bois |
| | Château | | Porte à arc brisé |
| | | | Tête de mur maçonnée |



(c) Conseil général du Gers : Inventaire général Région Midi-Pyrénées

Fig. 5-8 – Plan – Le village de Cassaigne, inventaire du patrimoine médiéval.



Fig. 5-9 – Cassaigne, faubourg (parcelles A 163 et 166), élévation ouest, vue depuis le nord.



Fig. 5-10 – Fourcès, place dite « des cornières », vue depuis le sud-ouest.



Fig. 5-11 – Gondrin, ancienne « rue des tisserands », vue depuis le sud.



Fig. 5-12 – Gondrin, ancienne « rue des tisserands », maison (parcelle AD 251), détail de la porte, vue depuis le sud-ouest.

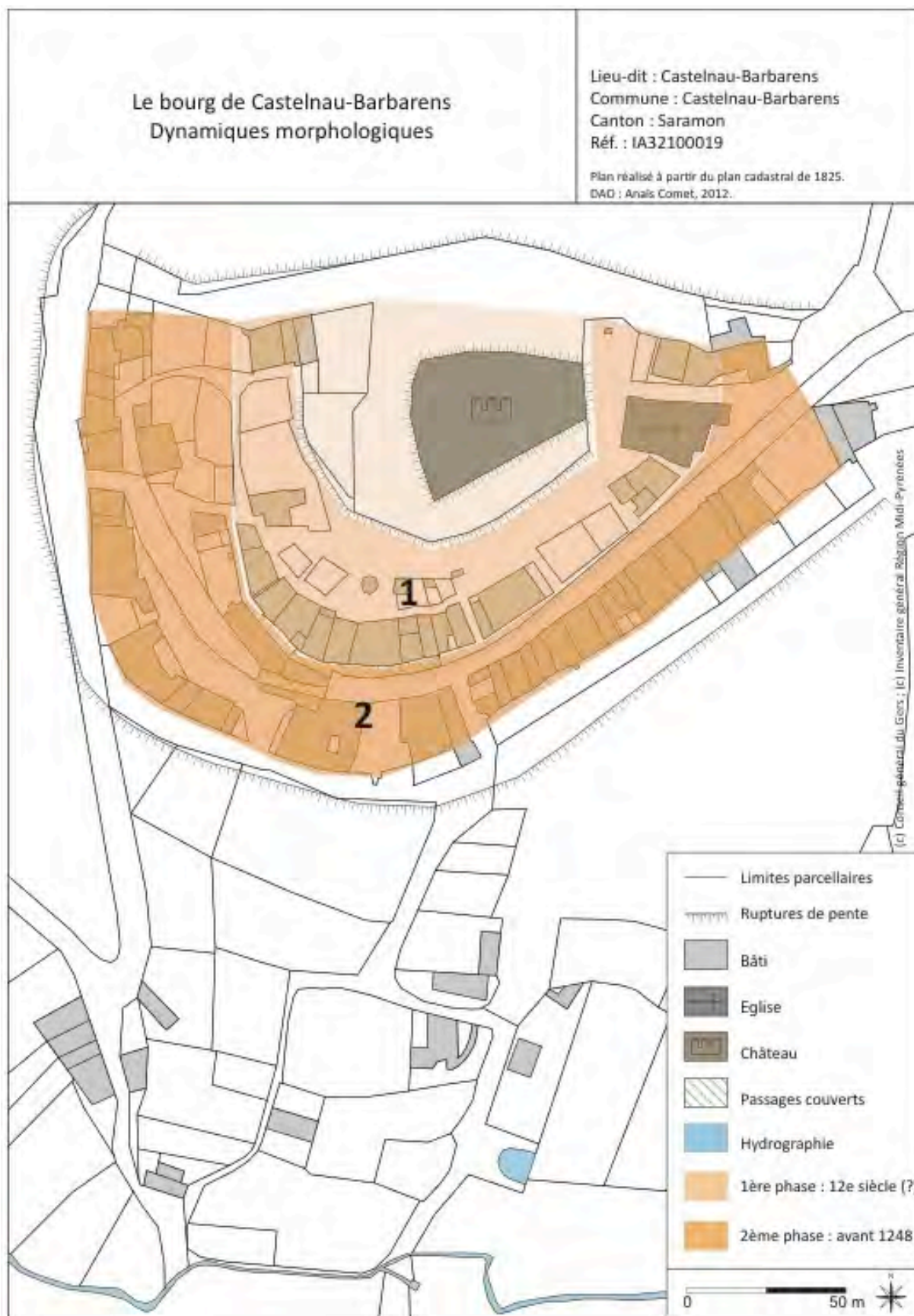


Fig. 5-13 – Plan – Le bourg de Castelnaud-Barbarens, dynamiques morphologiques.



Fig. 5-14 – Plan – Le village d'Ordan-Larroque, dynamiques morphologiques



Fig. 5-15 – Ordan-Larroque, noyau initial, emplacement d'une des portes, vue depuis le sud-est.



Fig. 5-16 – Ordan-Larroque, rue sud du faubourg, vue depuis le sud-est.

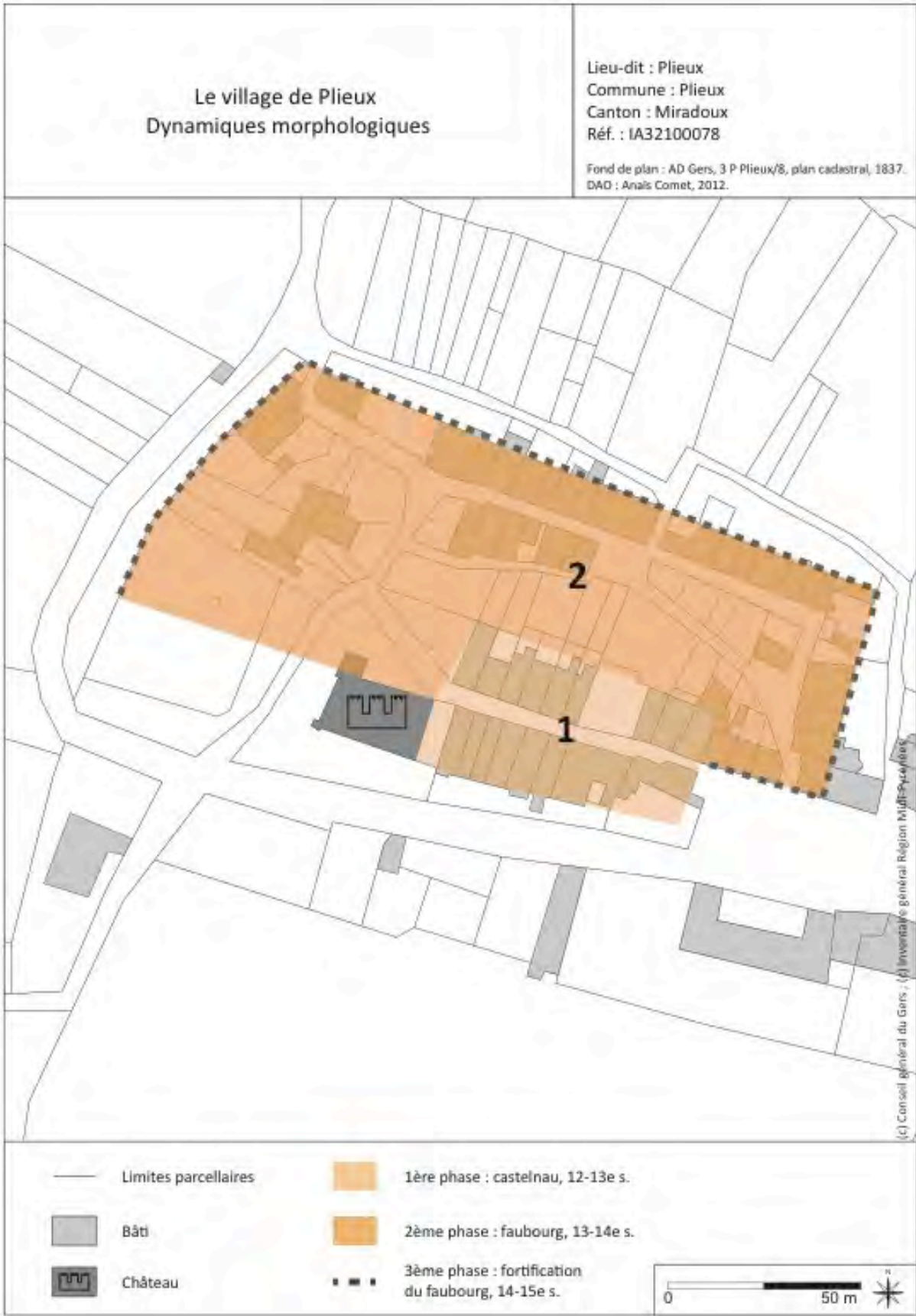


Fig. 5-17 – Plan – Le village de Plieux, dynamiques morphologiques.



Fig. 5-18 – Plan – Le village de Miradoux, analyse morphologique.



Fig. 5-19 – Plan – Le village de Montesquiou, dynamiques morphologiques



Fig. 5-20 – Plan – Le bourg de Gondrin, dynamiques morphologiques.



Fig. 5-21 – Gondrin, rue principale du faubourg d’Ussau, vue depuis le sud-est.

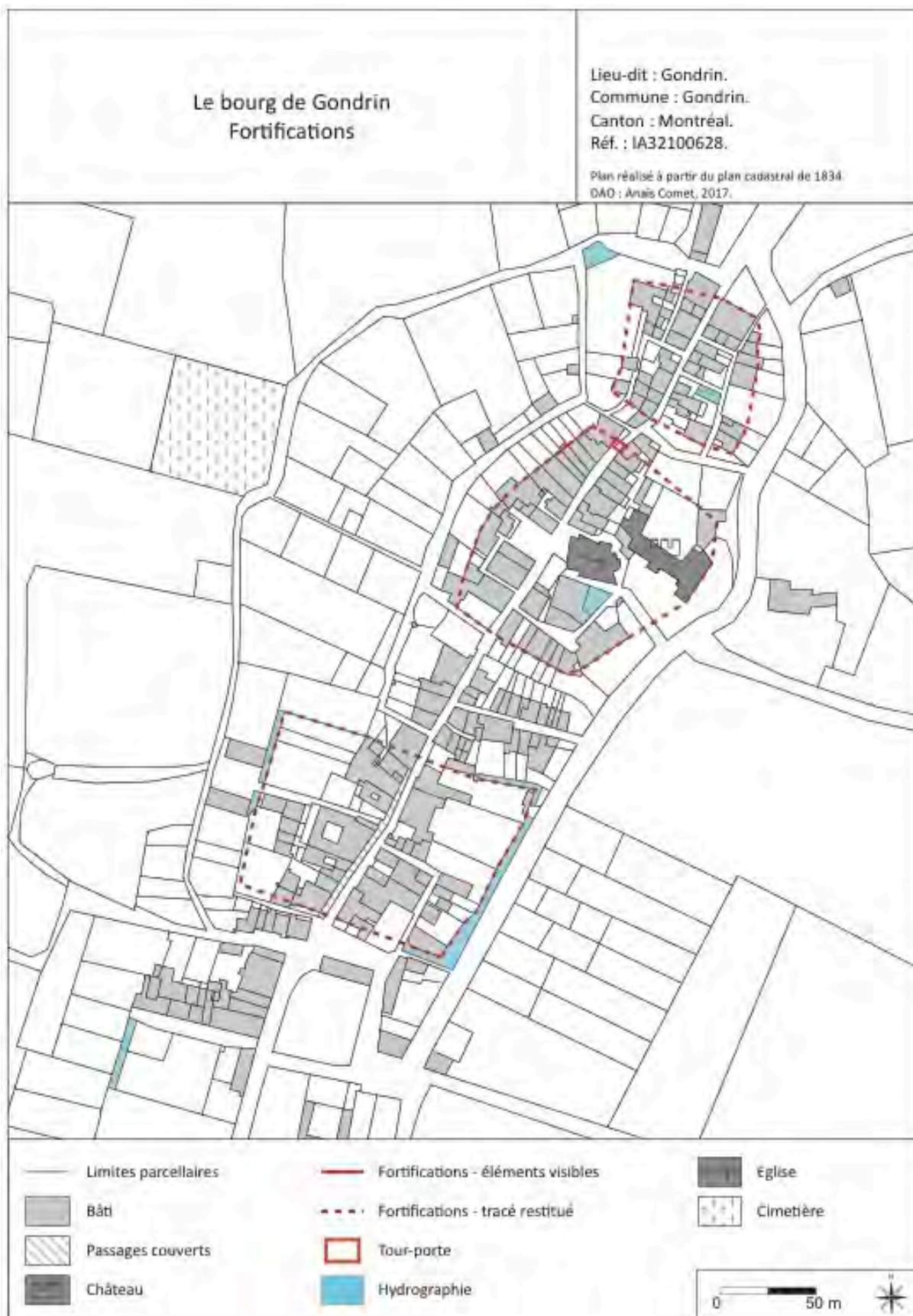


Fig. 5-22 – Plan – Le bourg de Gondrin, fortifications.

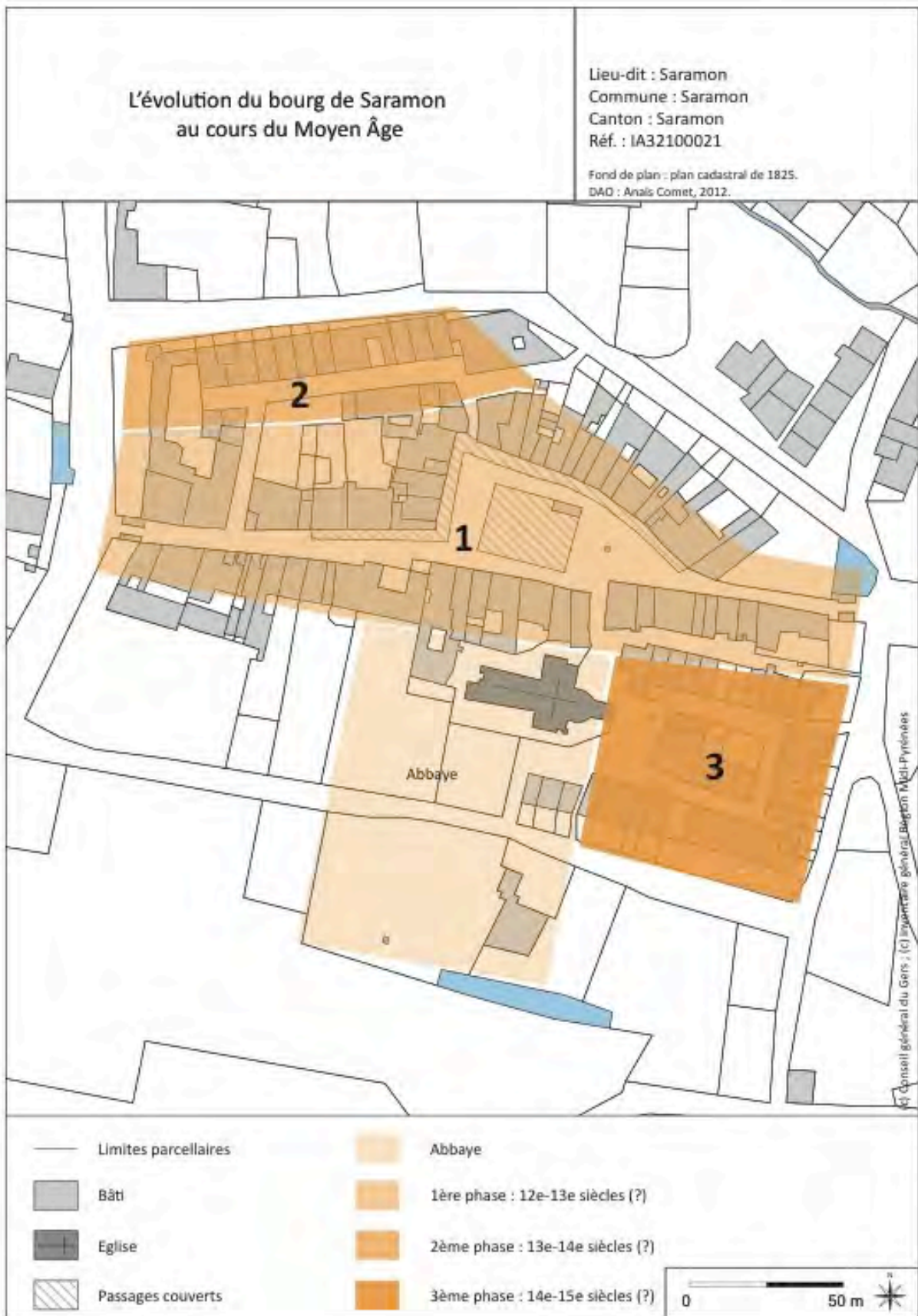


Fig. 5-23 – Plan – L'évolution du bourg de Saramon au cours du Moyen Âge.



Fig. 5-24 – Plan – Le village de Saint-Mont, dynamiques morphologiques.



Fig. 5-25 – Saint-Mont, place et maison à couvert (parcelle AR 52), vue depuis l’est.



Fig. 5-26 – Plan – Le bourg d'Aignan en 1830.

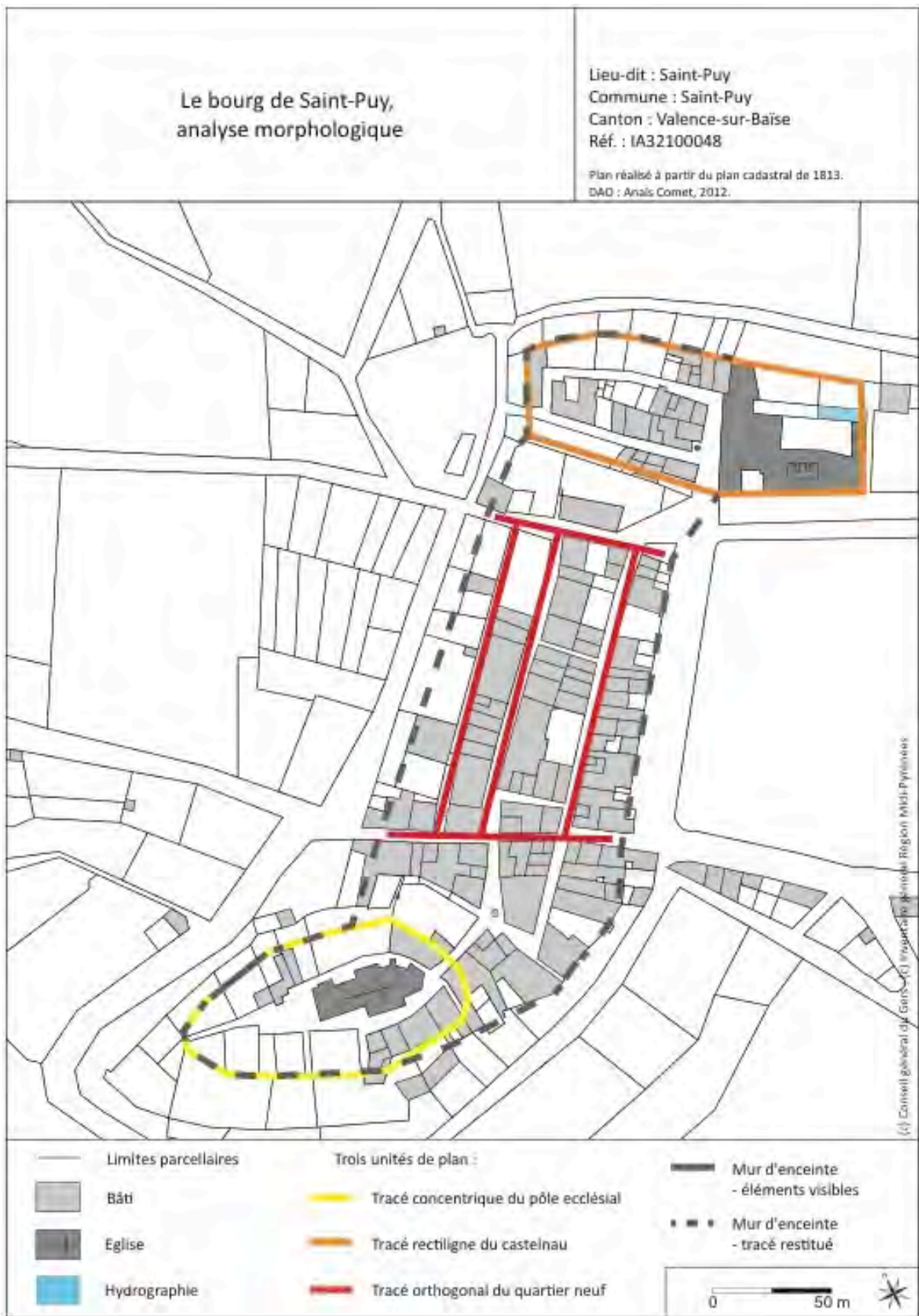


Fig. 5-27 – Plan – Le bourg de Saint-Puy, analyse morphologique.



Fig. 5-28 – Plan – Le village de Fourcès, fortifications.



Fig. 5-29 – Plan – Le bourg de Jegun en 1827.



Fig. 5-30 – Jegun, front nord de l'enceinte (parcelle AT 196), vue depuis le nord.



Fig. 5-31 – Jegun, mairie-halle (parcelles AT 281 et 282),
vue de la partie inférieure depuis le sud-ouest.

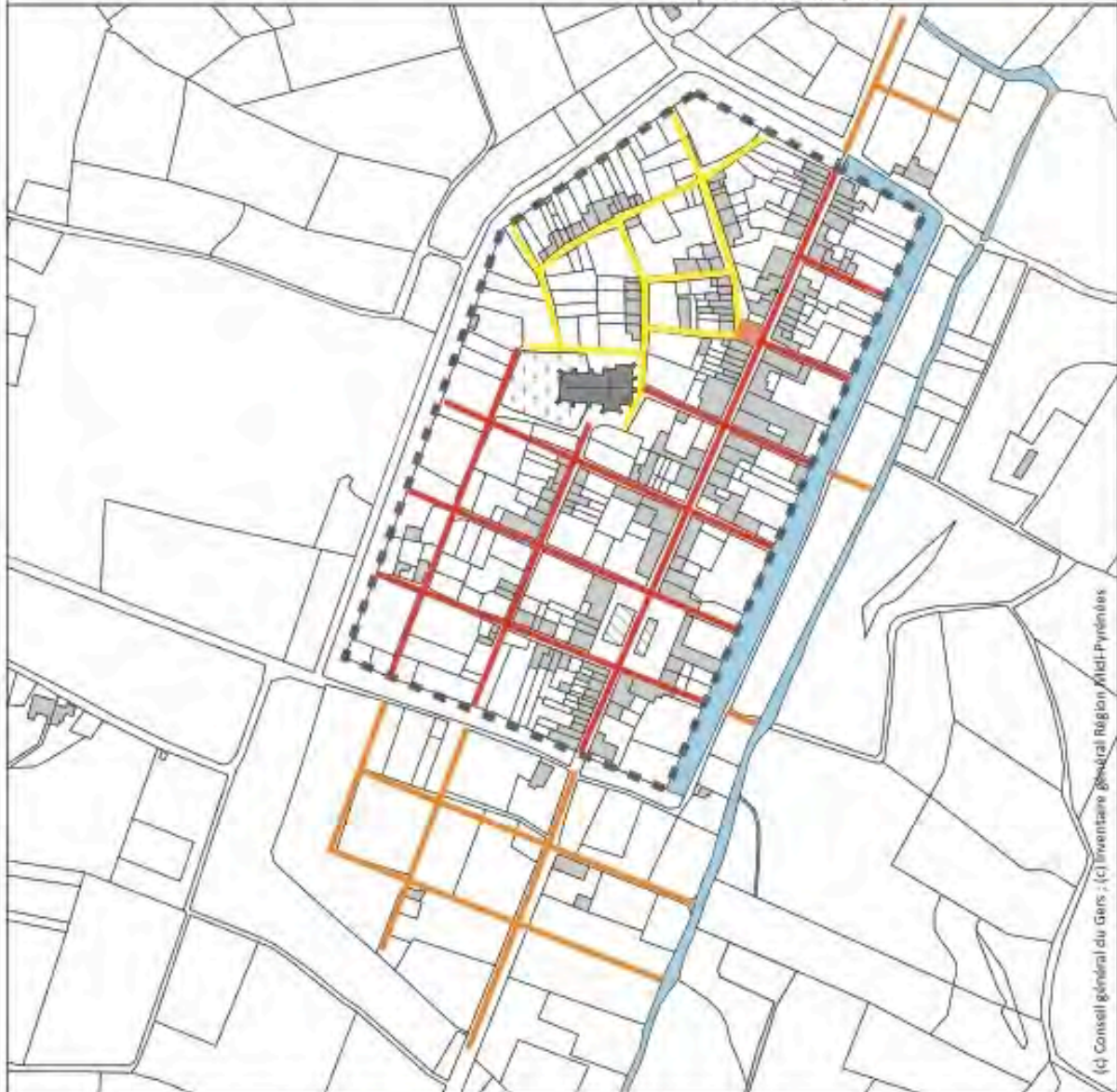


Fig. 5-32 – Saint-Clar, noyau primitif et place formée au contact avec le plan orthogonal de la bastide, vue d'ensemble depuis le sud-est.

La bastide de Barran
Analyse morphologique

Lieu-dit : Barran
Commune : Barran
Canton : Auch sud-ouest
Réf. : IA32100346

Plan réalisé à partir du plan cadastral de 1811.
DAD : Anals Comet, 2015.



(c) Conseil général du Gers ; (c) Inventaire Général Région Midi-Pyrénées


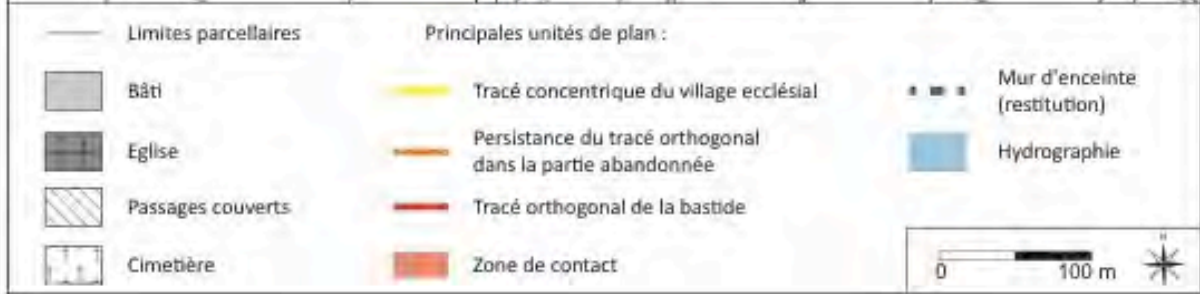


Fig. 5-33 – Plan – La bastide de Barran, analyse morphologique.



Fig. 5-34 – Barran, place à la jonction des deux parcelaires, vue depuis le sud.



Fig. 5-35 – Barran, rue principale de la bastide, vue depuis la tour-porte au nord.

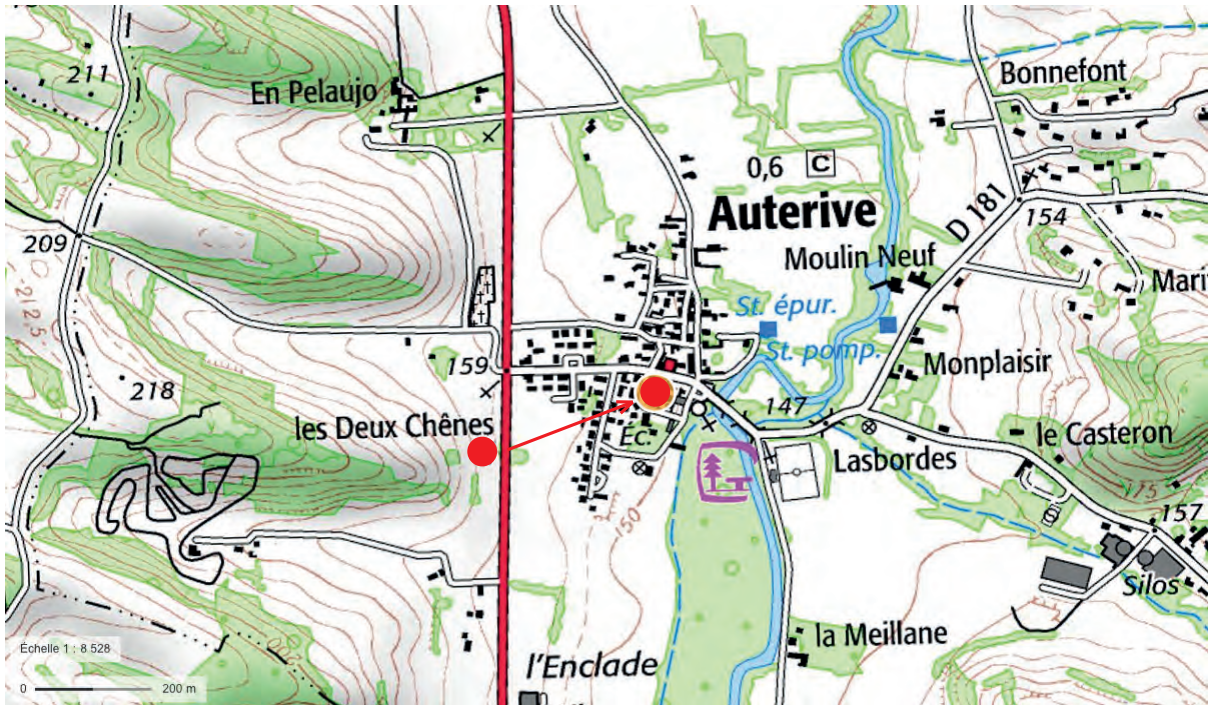


Fig. 5-36 – Auterive, extrait de la carte topographique IGN.
 Source : www.geoportail.gouv.fr, © IGN 2017.

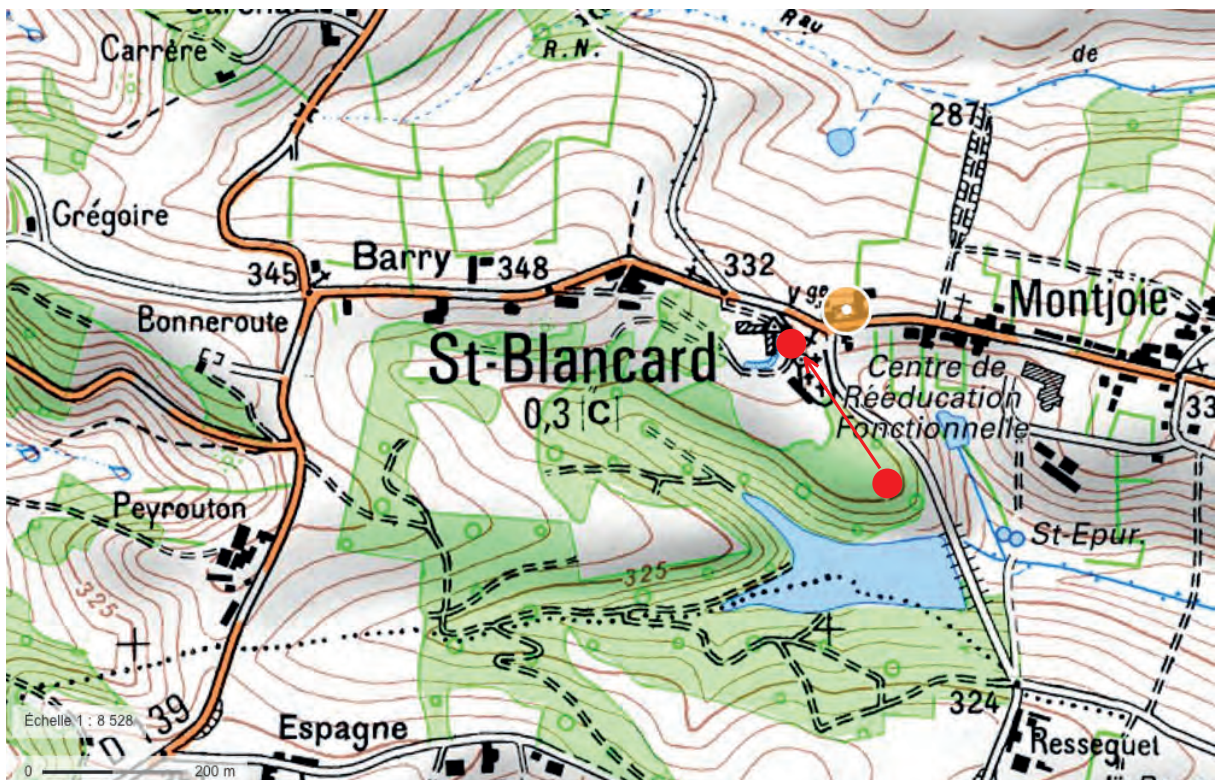


Fig. 5-37 – Saint-Blancard, extrait de la carte topographique IGN.
 Source : www.geoportail.gouv.fr, © IGN 2017.



Fig. 5-38 – Saint-Blancard, église Saint-Pancrace, façade occidentale, vue depuis le sud-ouest.



Fig. 5-39 – Saint-Blancard, château, vue d'ensemble depuis l'est.

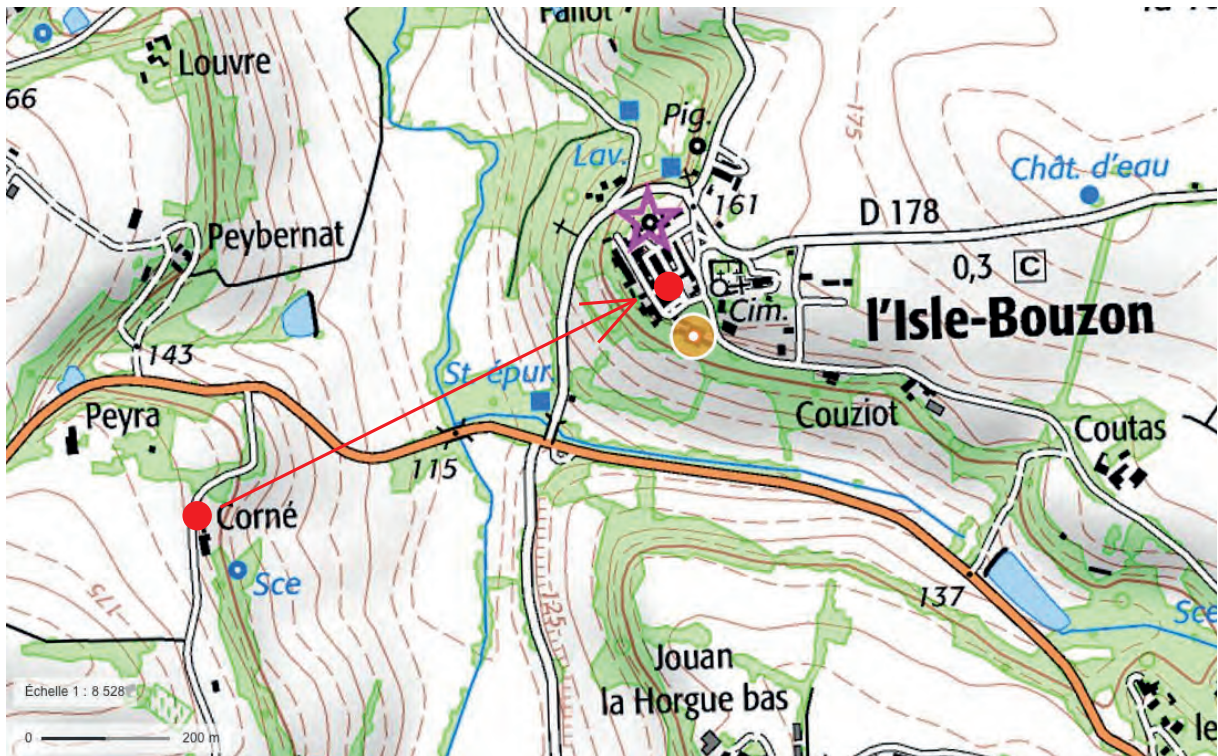


Fig. 5-40 – L'Isle-Bouzon, extrait de la carte topographique IGN.
 Source : www.geoportail.gouv.fr, © IGN 2017.

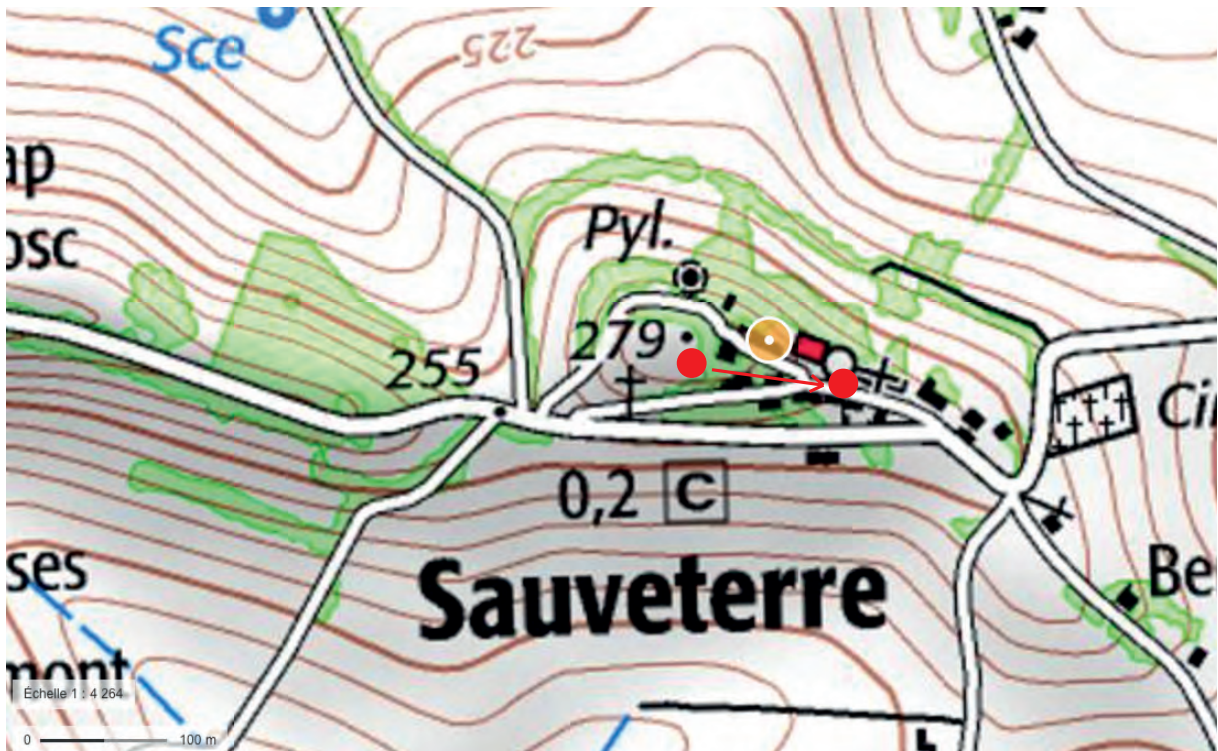


Fig. 5-41 – Sauveterre, extrait de la carte topographique IGN.
 Source : www.geoportail.gouv.fr, © IGN 2017.



Fig. 5-42 – Estang, extrait de la carte topographique IGN.
 Source : www.geoportail.gouv.fr, © IGN 2017.



Fig. 5-43 – Lamazère, extrait de la carte topographique IGN.
 Source : www.geoportail.gouv.fr, © IGN 2017.



Fig. 5-44 – Lamazère, motte et église, vue depuis le sud-ouest.

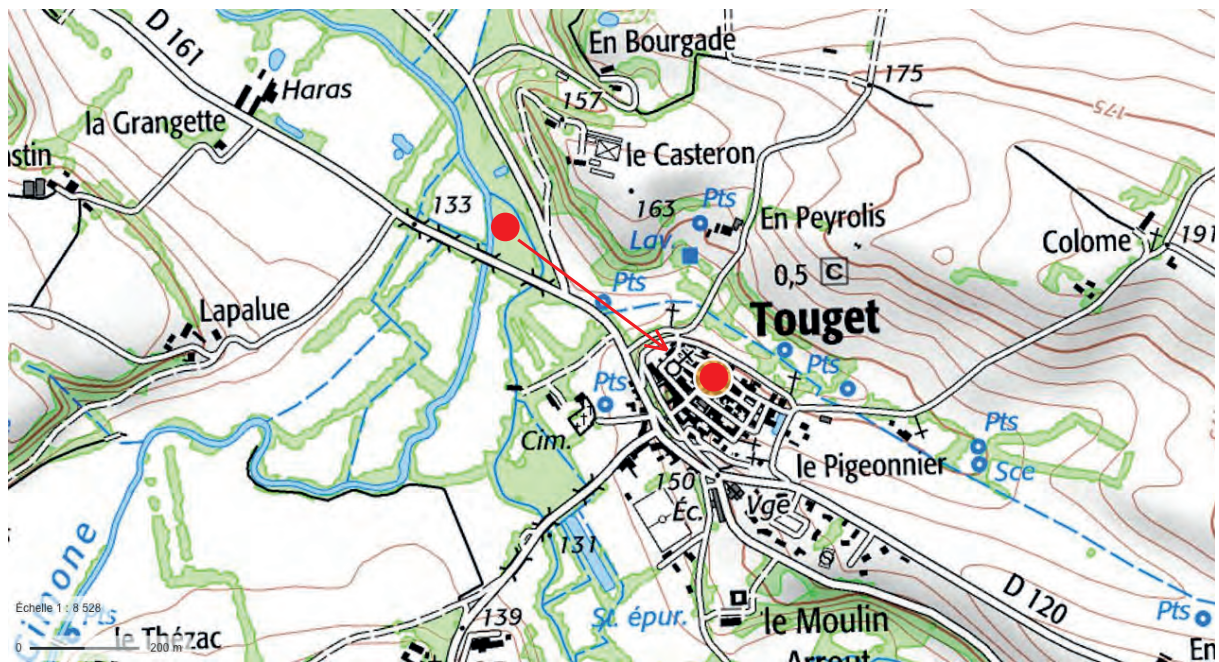


Fig. 5-45 – Touget, extrait de la carte topographique IGN.

Source : www.geoportail.gouv.fr, © IGN 2017.



Fig. 5-46 – Plan – Le village de Touget en 1845.

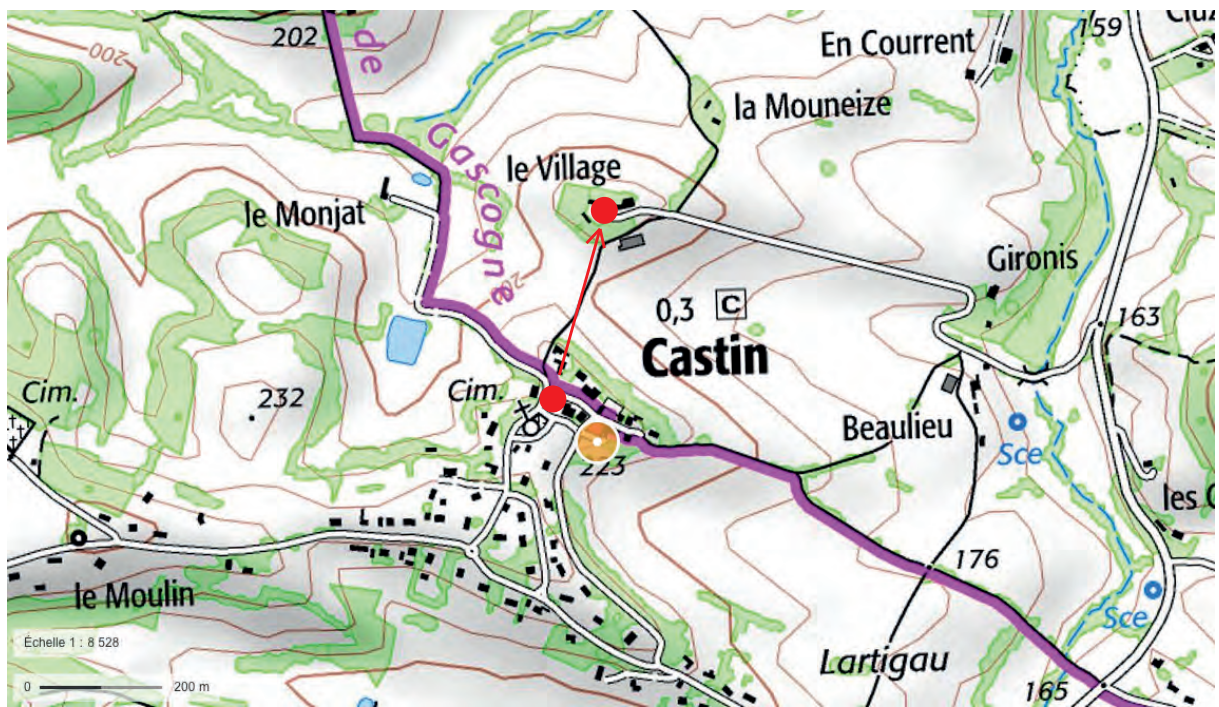
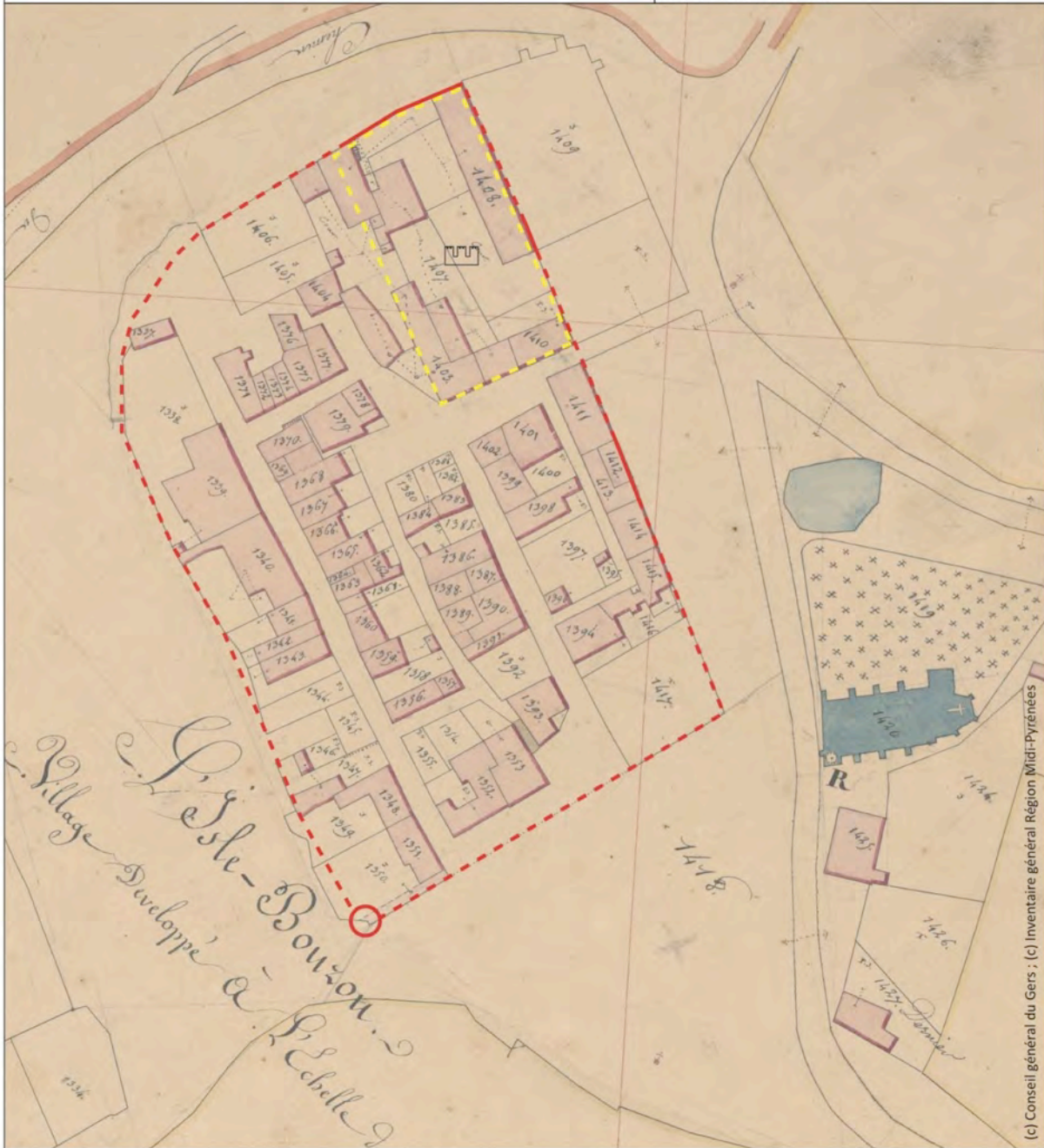


Fig. 5-47 – Castin, extrait de la carte topographique IGN.
Source : www.geoportail.gouv.fr, © IGN 2017.

Le village de l'Isle-Bouzon
Fortifications

Lieu-dit : L'Isle-Bouzon
Commune : L'Isle-Bouzon
Canton : Saint-Clar
Réf. : IA300038648

Fond de plan : AD Gers, 3 P L'Isle-Bouzon/8, 1833.
DAO : Anaïs Comet, 2012.



(c) Conseil général du Gers ; (c) Inventaire général Région Midi-Pyrénées

- Enceinte du castelnau - éléments visibles
- - - Enceinte du castelnau - tracé restitué
- Echauguette
- - - Emplacement du château



Fig. 5-48 – Plan – Le village de L'Isle-Bouzon, fortifications.

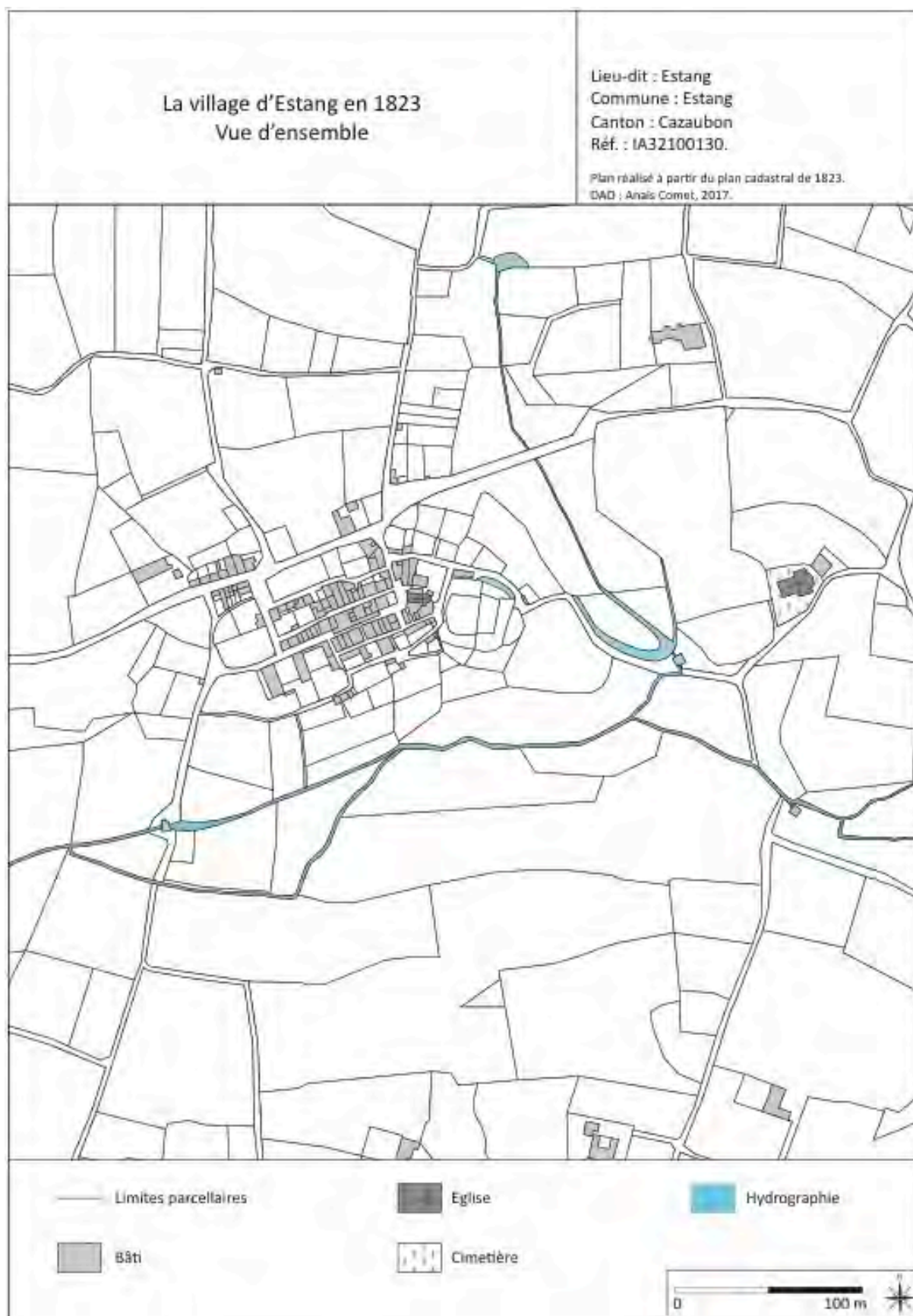


Fig. 5-49 – Plan – Le village d'Estang.

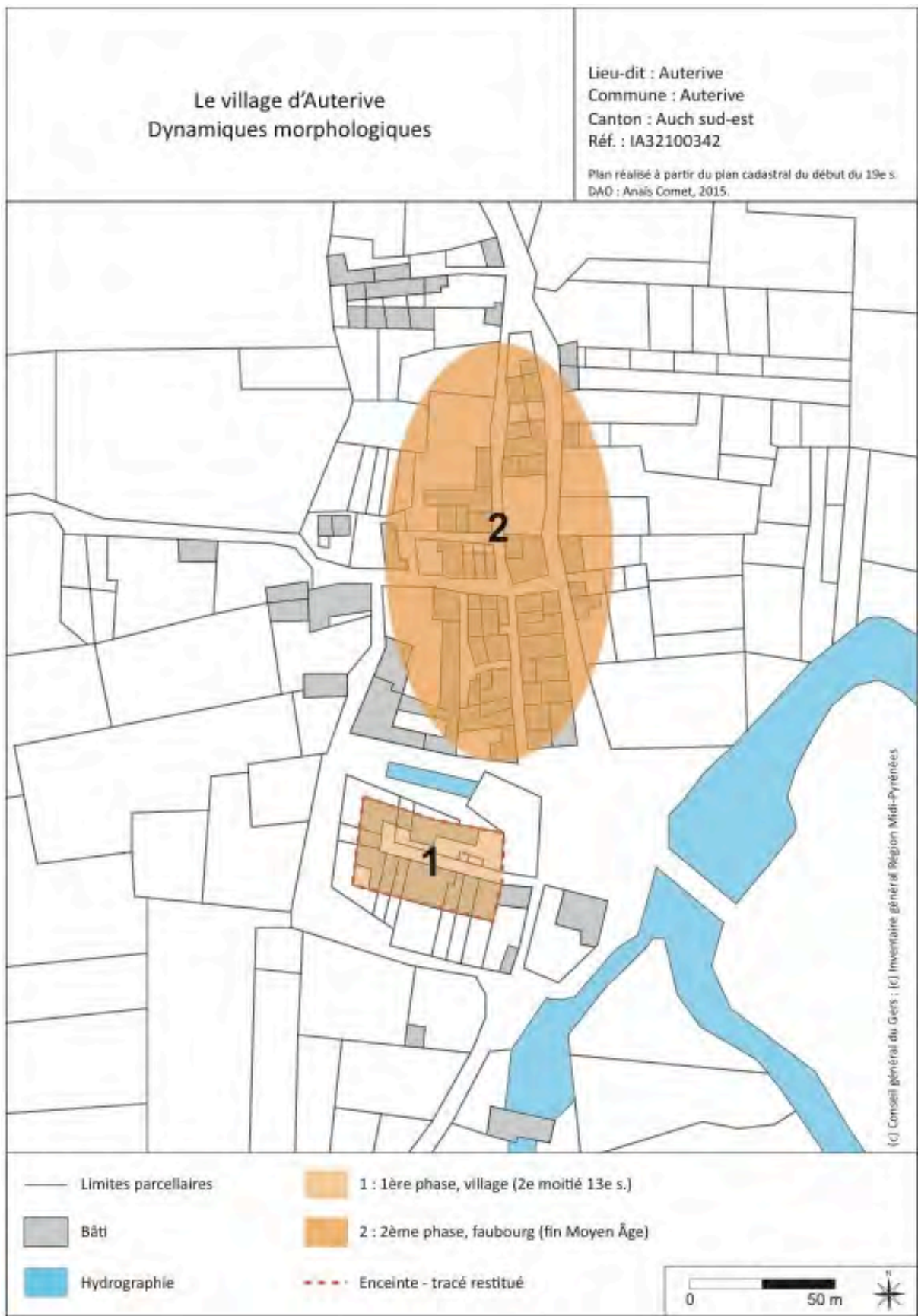


Fig. 5-50 – Plan – Le village d'Auterive, dynamiques morphologiques.



Fig. 5-51 – Auterive, vue d'ensemble de la partie primitive du village depuis le nord-est.

Le village de Castelnaud-d'Arbieu
Dynamiques morphologiques

Lieu-dit : Castelnaud-d'Arbieu
 Commune : Castelnaud-d'Arbieu
 Canton : Fleurance
 Réf. : IA32100401

Plan réalisé à partir du plan cadastral de 1809.
 DAD : Anais Comet, 2015.



© Conseil général du Gers | IC Inventaire général Région Midi-Pyrénées

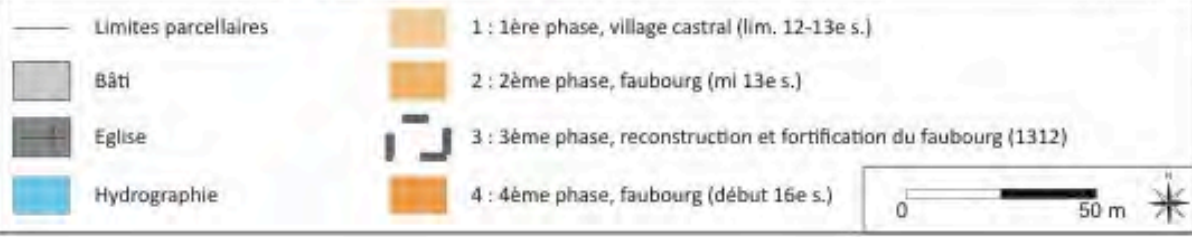


Fig. 5-52 – Plan – Le village de Castelnaud-d'Arbieu, dynamiques morphologiques.

L'église Saint-Michel de Pessan
Phasage schématique des périodes de construction

Lieu-dit : Pessan.
Commune : Pessan.
Canton : Auch sud-est.
Réf. : IA32000675.

Plan réalisé à partir du plan cadastral de 2010.
DAO : Anaïs Comet, 2016.

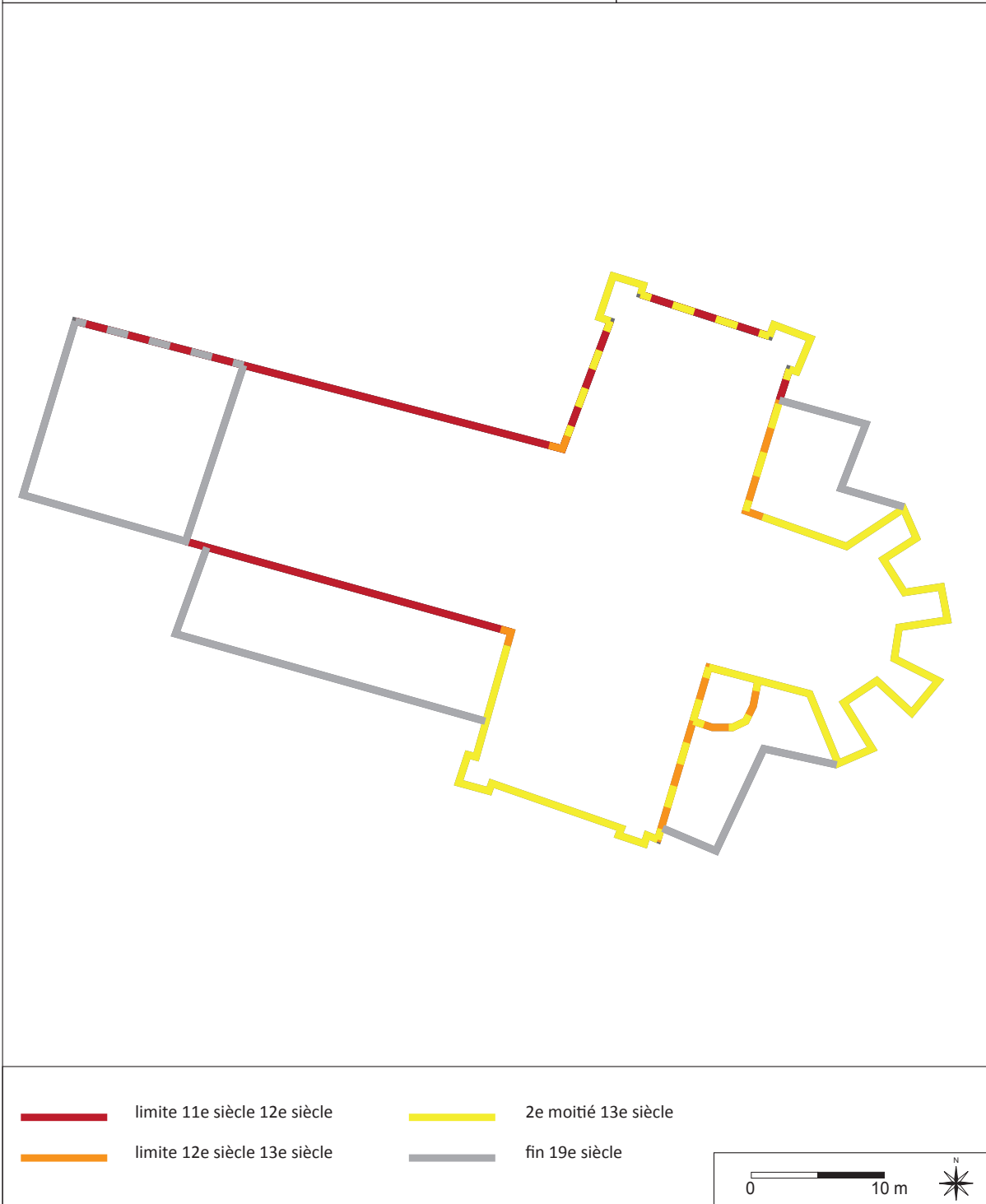


Fig. 5-53 – Plan – L'église Saint-Michel de Pessan, phasage schématique des périodes de construction.



Fig. 5-54 – Pessan, église, détail de la maçonnerie du mur nord de la nef, vue depuis le nord.



Fig. 5-55 – Pessan, église, détail d'une baie en plein cintre aujourd'hui bouchée, bras sud du transept, vue depuis l'ouest.

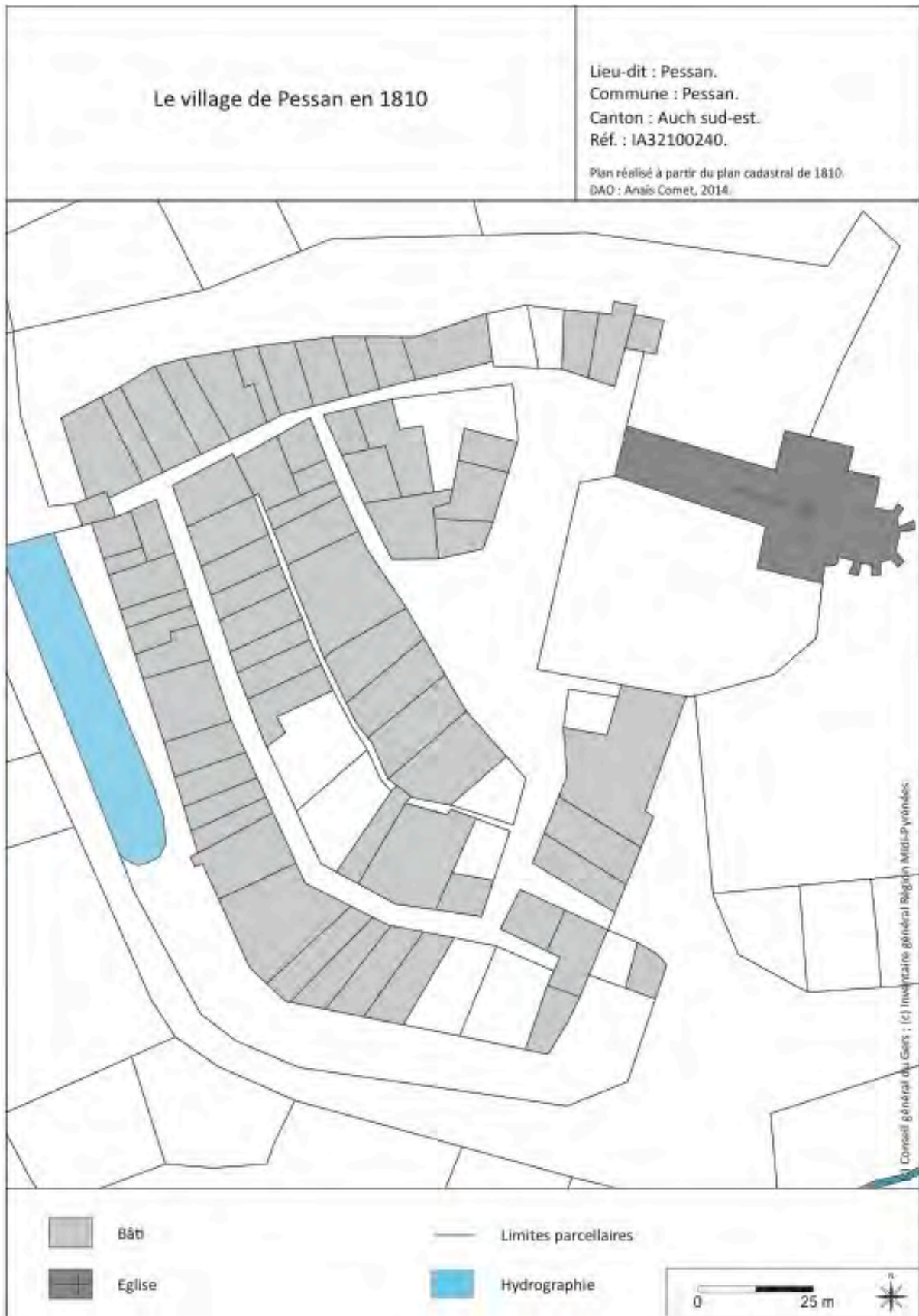


Fig. 5-56 – Plan – Le village de Pessan en 1810.



Fig. 5-57 – La Romieu, collégiale vue depuis la place du village.

Chapitre 6 – Une période de « grands travaux »

Fig. 6-1 – Tableau – Fortifications collectives

N°	Site	Datation fortification	Textes	Vestiges	Église fortifiée	Matériaux
1	Aignan	1250-1350	1479 (not.) : <i>clausura</i> 1481 (autre) : <i>barat deu mercadiu</i> 1489 (Arm.) : place forte	Enceinte, église : 1250-1350	Surélévation, créneaux : 1250-1350	Pierre
2	Ardizas	1250-1350	1271 (SCT) : <i>castrum</i>			
3	Aubiet	1350-1450	1489 (Arm.) : place forte 1499 (autre) : fossé ; <i>porte debat</i>			
5	Auradé	< 1250	1245 (cout.) : <i>castrum</i>			
6	Aurensan	1350-1450	1458 (not.) : <i>valle sive clausura dicti castris</i>			
7	Aurimont	1350-1450	1414 (TC) : tour			
8	Aussat (c. Aux-Aussat)	1350-1450	1419 (censier) : portail (<i>portau</i>) ; barbacane ; enceinte (<i>plex</i>) 1489 (Arm.) : place forte			
9	Auterive	1250-1350	1473 (not.) : <i>locum</i> XVI ^e s. (not.) : <i>castet</i> ; <i>fossés</i> ; <i>barry</i>			
10	Avezan	1250-1350		Enceinte : 1250-1350		Pierre
11	Ayguetinte	1250-1350	1350-1400 (autre) : <i>las portas deudit loc</i>			
12	Bajonnette	1250-1350	1295 (cout.) : <i>castrum</i>			
13	Barcelonne-du-Gers	1350-1450	1376 (autre) : portes 1489 (Arm.) : place forte			
14	Barran	1250-1350 1350-1450	1303 (autre) : 5 portes ; fossé 1474 (rec.) : <i>porta debat/dessus</i> ; <i>muralha</i> ; <i>barat</i> ; <i>barat vielh</i> 1489 (Arm.) : place forte	Enceinte, porte, pont : XIV ^e s.		Pierre
15	Bassoues	1350-1450	v. 1370 : <i>castrum</i> ; <i>claudere totum locum</i> 1489 (Arm.) : place forte 1514 (not.) : <i>muro</i> ; <i>vallato</i>	Enceinte, tour d'angle : XIV ^e s.		Pierre
16	Bazian	1250-1350		Porte, enceinte : 1250-1350		Pierre
17	Beaucaire	1250-1350	1489 (Arm.) : place forte	Enceinte : 1250-1350		Pierre
18	Beaumarchés	1250-1350 > 1550	XIV ^e s. (autre) : habitants autorisés à prendre du bois pour la fortif ^o	Porte : 1250-1350 Église : milieu XVI ^e s.	Surélévation ; chemin de ronde ; refuge ; canonnières : mi XVI ^e s.	Pierre
19	Beaumont	1250-1350 1350-1450	1279 (RG) : <i>castrum</i> 1426 (autre) : réparation fortif ^o			
21	Bernède	1350-1450	1457 (not.) : <i>vallo dicti loci</i>			
22	Berrac	1250-1350		Enceinte : XIII ^e ou XIV ^e s.		Pierre
23	Betplan	1350-1450	1419 (censier) : <i>castet</i> ; <i>loco</i>			
24	Bezolles	1250-1350		Enceinte, tour, porte : 1250-1350		Pierre

N°	Site	Datation fortification	Textes	Vestiges	Église fortifiée	Matériaux
25	Biane (c. Montaut-les-Créneaux)	1250-1350	1295 (cout.) : <i>porter</i>			
26	Biran	1250-1350		Porte, enceinte : 1250-1350		Pierre
27	Bivès	1250-1350	1283 (cout.) : <i>porta ; porter</i>			
28	Bonas	1250-1350	1292 (cout.) : 2 portes ; mur			
30	Bretagne-d'Armagnac	1350-1450	1489 (Arm.) : place forte			
31	Le Brouilh (c. Le Brouilh-Monbert)	1250-1350		Tour, porte, enceinte : 1250-1350		Pierre
32	Cabas-Loumassès	1250-1350	1296 (cout.) : <i>intra et foras villam</i>			
33	Caillavet	1250-1350		Enceinte : 1250-1350		Pierre
34	Callian	1350-1450		Porte : 1350-1400		Pierre
36	Cassaigne	< 1250	1247 (autre) : fin rec° enceinte	Enceinte : 1200-1250		Pierre
37	Castelnau-Barbarens	< 1250	1248 (cout.) : porte de dessous	Enceinte, porte : 1200-1250		Pierre
38	Castelnau-d'Anglès	1250-1350		Porte, enceinte : 1250-1300		Pierre
39	Castelnau-d'Arbieu	< 1250 1250-1350	1263 (cout.) : <i>barri deldit castet</i> 1312 (transaction) : faire portail au faubourg	Enceinte : XIV ^e s.		Pierre
41	Castelnau-sur-l'Auvignon	1250-1350	1280 (RG) : <i>castrum</i>			
43	Castéra-Lectourois	1250-1350	1489 (Arm.) : place forte	Enceinte : 1250-1350		Pierre
45	Castillon-Debats	1250-1350	1489 (Arm.) : place forte			
46	Castillon-Massas	1250-1350		Enceinte : 1250-1350		Pierre
47	Castin	1250-1350		Enceinte : 1250-1350		Pierre
48	Cazaubon	1250-1350	1289 (autre) : <i>castrum</i> 1478 (rec) : <i>portau jussan ; muralhe</i>	Enceinte, porte : 1250-1350		Pierre
49	Cazaux (c. Cazaux-d'Anglès)	1250-1350		Enceinte : 1250-1350		Pierre
50	Céran	< 1250	1270 (cout.) : <i>castel et bary</i> 1395 (cout.) : <i>portas</i>			
51	Cézan	1250-1350		Enceinte, tour : 1250-1350		Pierre
52	Cologne	1350-1450	1352 (autre) : <i>murorum ville</i>	Enceinte : 1350-1400	Deux échauguettes : 1350-1400	Pierre
53	Corneillan	< 1250	1143 (cout.) : <i>portau de cautz e d'arene tres lines sober la porta si que tor hi pusca hom asetiar</i> XV ^e s. (not.) : <i>barbacana ; clausura</i>			
54	Courrensan	1250-1350		Enceinte : 1250-1350		Pierre
56	Dému	1250-1350		Porte : 1250-1350		Pierre
57	Durban	1350-1450	1472 (autre) : <i>locum</i>			

N°	Site	Datation fortification	Textes	Vestiges	Église fortifiée	Matériaux
58	Endoufielle	< 1250	1261 (cout.) : <i>portarum</i>			
59	Espas	< 1250		Porte : XIII ^e s.		brique
60	Etang	1250-1350	1274 (RF) : <i>castrum</i>			
61	Estramiac	1350-1450	1513 (terrier) : <i>muralha</i>			
62	Faget-Abbatial	1250-1350		Porte : 1250-1350		pierre
63	Flamarens	1250-1350		Enceinte : 1250-1350		pierre
64	Fourcès	< 1250 1250-1350 1450-1550	1430 (rec.) : <i>muro ; porta veilha</i>	Porte : XII ^e s. Enceinte, porte : 1250-1350 et 1450-1550	Tour ; ouvertures de tir ; à l'extérieur de l'enceinte près du pont : XIV ^e s.	pierre
65	Gaudonville	1250-1350		Tour-porte, enceinte : 1250-1350		pierre
66	Gaujac	1350-1450	1476 (autre) : <i>locum</i>			
67	Gzaupouy	1250-1350		Porte, enceinte : 1250-1350		pierre
68	Gimbrède	1250-1350		Porte, enceinte : 1250-1350		pierre
69	Gondrin	1250-1350 1350-1450	XV ^e s. (notaire) : <i>muro ; fossato dicti barri ; porta ; vallo loci</i>	Porte, enceinte : 1250-1350		pierre
71	Haget	1350-1450	1424 (autre) : <i>loco</i>			
72	Homps	1250-1350		Enceinte : 1250-1350		pierre
73	Le Houga	1250-1350	1418 (cout.) : <i>loci</i>			
74	L'Isle-Bouzon	1250-1350	1266 (cout.) : <i>porter</i>	Enceinte : 1250-1350		pierre
75	L'Isle-de-Noé	1250-1350	1308 (cout.) : <i>valatz</i> 1513 (terrier) : 3 portes ; <i>muralho ; tore</i>	Enceinte : 1250-1350		pierre
76	Jegun	1250-1350	1489 (Arm.) : place forte 1489 (not.) : <i>muro loci</i>	Enceinte : 1250-1350		pierre
77	Labéjan	1250-1350	1291 (cout.) : <i>castrum</i>			
79	Lagarde	1250-1350		Porte, enceinte : 1250-1350		pierre
80	Lagouarde (c. Lartigue)	1250-1350		Enceinte : 1250-1350		pierre
81	Lagraulet-du-Gers	1250-1350	1285 (cout.) : <i>portaus ; pons</i>	Enceinte : 1250-1350		pierre
82	Lahitte	1350-1450	1528 (cout.) : <i>locum ; barri</i>			
84	Lamaguère	1250-1350		Enceinte : 1250-1350		pierre
85	Lamazère	1350-1450	1518 (not.) : <i>loco</i>			
87	Lannepax	1250-1350	1458 (not.) : mur, fossé 1489 (Arm.) : place forte	Enceinte : 1250-1350		pierre
88	Lannux	1350-1450	1457 (not.) : <i>vallo sive fossato</i>			
89	Larressingle	1250-1350	1279 (RG) : <i>castrum</i>	Enceinte, tours, porte, pont, église : 1250-1300	Surélévation, créneaux : 1250-1300	pierre
90	Larroque-Engalin	1250-1350	1279 (RG) : <i>castrum</i>	Porte, enceinte : 1250-1350		pierre
91	Larroque-sur-l'Osse	1250-1350 1350-1450	1280 (RG) : <i>castrum</i> 1511 (rec.) : <i>murum dicti loci ; vallato loci ; vallato barrii</i>	Enceinte : 1250-1350 Enceinte faubourg : XIV ^e s.		pierre
92	Lasséran	1250-1350		Porte, enceinte : 1300-1350		pierre
95	Lavardens	1250-1350	1435 (not.) : <i>muro</i> 1489 (Arm.) : place forte	Enceinte, tour : 1250-1300		pierre

N°	Site	Datation fortification	Textes	Vestiges	Église fortifiée	Matériaux
96	Lialores (c. Condom)	1250-1350		Enceinte : 1250-1350		pierre
97	Ligardes	1250-1350		Enceinte, porte : 1250-1350		pierre
99	Lupiac	< 1250	1489 (Arm.) : place forte			
100	Maignaut (c. Maignaut-Tauzia)	1250-1350		Enceinte, porte : 1250-1300		pierre
101	Manciet	1250-1350	1479 (not.) : <i>clausuram dicti loci</i> 1489 (Arm.) : place forte	Enceinte : 1300-1350		brique
104	Marambat	1250-1350 1450-1550	1481-1487 (autre) : <i>reparai facere quoddam foramen murerum castris</i>	Porte, enceinte : 1250-1350 Porte (travaux) : 1450-1500		pierre
106	Marsan	1250-1350	1344 (autre) : <i>castrum</i>			
107	Marsolan	1250-1350		Enceinte : 1250-1350		pierre
108	Mas-d'Auvignon	1250-1350		Enceinte, porte : 1250-1300		pierre
109	Masseube	1250-1350		Enceinte : XIV ^e s.		pierre
111	Mauroux	1250-1350		Enceinte : 1250-1350		pierre
112	Miélan	1350-1450	1371 (cout.) : <i>fortificare, reedificare</i>			
113	Miradoux	1250-1350	1489 (Arm.) : place forte	Enceinte : 1250-1350		pierre
116	Monbert (c. Le Brouilh-Monbert)	1250-1350		Enceinte, porte : 1250-1350		pierre
118	Monclar-sur-l'Osse	1250-1350		Porte, enceinte : 1250-1300		pierre
119	Monferran-Savès	< 1250 1250-1350	1215 (autre) : <i>castrum</i>	Enceinte : 1250-1350		pierre
120	Monfort	1250-1350	1308 (cout.) : <i>clausura ; vallo ; porta</i> 1489 (Arm.) : place forte	Enceinte : dernier quart du XIII ^e s.		pierre
121	Monguilhem	1350-1450	XVI ^e s. (rec.) : fossés			
123	Montaut-les-Créneaux	1250-1350	1266 (cart.) : <i>castrum</i> 1360 (cout.) : <i>porterii</i> 1471 (autre) : <i>portam dicti loci</i> ; pont ; barbacane	Enceinte, porte, église : 1250-1350	Salle haute ; ouvertures de tir : 1250-1350	pierre
124	Montbernard (c. Barran)	1350-1450	1493 (cout.) : <i>reparatio deud. castet</i>			
125	Mont-d'Astarac	1250-1350 1450-1550		Porte : 1250-1350 ; reprises au XV ^e s.		pierre
126	Montégut-Arros	1250-1350 1350-1450	1357 (cout.) : <i>barbacana antiqua a ponte intra ; bonis tapiis ; portalia et pontes dicti loci, castris et barrii</i>			
127	Montesquiou	< 1250 1250-1350	1307 (cout.) : <i>castrum et burgos seu barria</i>	Porte, enceinte : XII ^e s. Enceinte (reprises et faubourg) : 1250-1350		pierre
128	Montestruc-sur-Gers	1250-1350		Enceinte, porte : 1250-1300		pierre
129	Montgaillard (c. Cazaux-d'Anglès)	1250-1350	1303 (cout.) : <i>castrum</i>			

N°	Site	Datation fortification	Textes	Vestiges	Église fortifiée	Matériaux
130	Montpézat	< 1250	1267 (autre) : <i>castrum</i>			
131	Montréal	1250-1350	XV ^e s. (comptes) : travaux d'entretien constants (portes, guérites, serrures, fossés, remparts, etc.)	Enceinte, porte : 1250-1300		Pierre
132	Mouchan	1350-1450	XV ^e s. (not.) : <i>castrum</i>			
133	Mouchès	1350-1450		Église, enceinte : XIV ^e s.	Arbalétrière à croix pattée : XIV ^e s.	Pierre
134	Nougaroulet	1250-1350		Enceinte : 1250-1350		Pierre
135	Ordan (c. Ordan-Larroque)	< 1250 1250-1350		Enceinte, porte : 1250-1350		Pierre
136	Ornézan	1250-1350	1322 (cout.) : <i>portalia dicti castri et ejus barrii</i>			
137	Panjas	1250-1350		Porte : 1250-1350		Pierre
139	Pergain-Taillac	1250-1350		Enceinte : 1250-1350		Pierre
140	Pessan	1250-1350	1251 (autre) : <i>castrum</i>	Enceinte, tour-porte : 1250-1300	Tour ? : 1250-1300	Pierre
141	Peyrusse-Grande	1250-1350		Enceinte : XIII ^e s.		Pierre
142	Peyrusse-Massas	1250-1350		Enceinte, porte : 1250-1350		Pierre
143	Plaisance	1350-1450	1489 (Arm.) : place forte XV ^e s. (rec.) : <i>porta dessus ; porta debat ; clausura ; muralha</i>	Enceinte observée par A. Lagors en 1976		terre crue
144	Plieux	1250-1350 1350-1450		Enceinte, porte : XIII ^e s. Enceinte, porte (extension) : XIV ^e s.		Pierre
145	Polastron	1250-1350	1276 (cout.) : portier			
146	Ponsampère	< 1250	XII ^e s. (cart.) : <i>castrum</i>			
147	Pouylebon	1250-1350	1329 (autre) : <i>castrum</i>	Tour-porte : 1250-1300		Pierre
148	Pouy-Petit (c. Saint-Orens-Pouy-Petit)	1250-1350		Enceinte, porte : 1250-1300		Pierre
149	Pouy-Roquelaure	1250-1350	1303 (cout.) : <i>portas de peyre o de fusta</i>	Enceinte, tour : 1300-1350		Pierre
150	Préchac	< 1250	1256 (cart.) : <i>castrum</i>			
151	Préneron	1250-1350	XV ^e s. (not.) : <i>barbacana</i>			
152	Projan	1350-1450	1457 (not.) : <i>vallo antiquo ; vallo sive fossato</i>			
153	Pujaudran	1250-1350	1273 (cout.) : <i>castrum</i> 1374 (autre) : <i>clausures</i> 1543 (rec.) : fossé vieux			
155	Puységur	1250-1350		Enceinte : 1250-1350		Pierre
156	Riguepeu	1350-1450	1479 (autre) : muraille			
157	La Romieu	1250-1350	1284 (cout.) : <i>murs ; portals ; pons</i> 1293 (RG) : <i>castrum</i> 1320 (autre) : <i>murum</i>	Enceinte, porte : 1250-1350		Pierre
158	Roquebrune	1250-1350		Enceinte : 1300-1350		Pierre
159	Roquelaure	< 1250	1489 (Arm.) : place forte			
160	Roquépine	1250-1350		Enceinte : 1250-1350		Pierre
161	Roques	1250-1350		Enceinte : 1250-1350		Pierre
162	Rouillac (c. Gimbrède)	1250-1350		Enceinte, porte : 1250-1350		Pierre

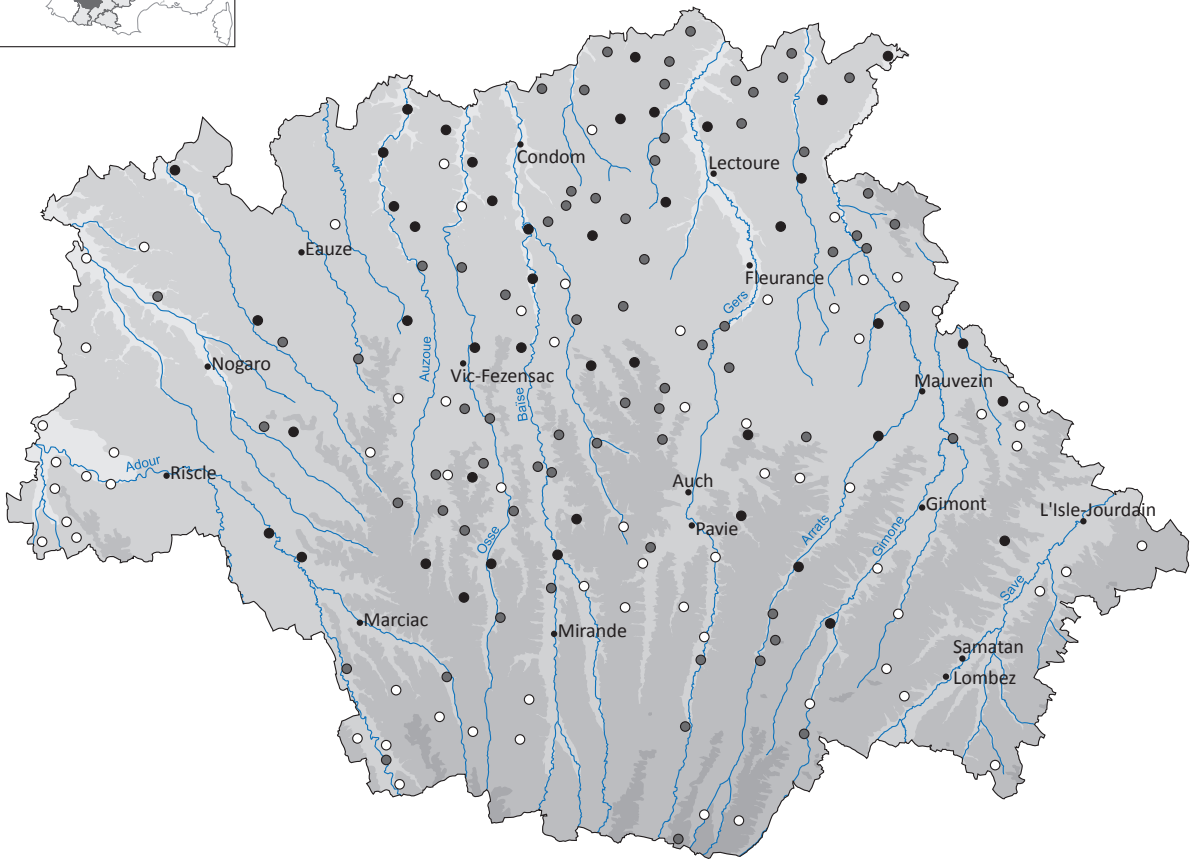
N°	Site	Datation fortification	Textes	Vestiges	Église fortifiée	Matériaux
163	Rozès	1250-1350	1307 (cout.) : clôtures ; portail			
164	Sabazan	1350-1450		Église fortifiée : XV ^e s.	Tour : XV ^e s.	Pierre
165	Saint-Antoine	1250-1350	1493 (cout.) : <i>porta ; balat</i>	Porte, enceinte : 1250-1350		Pierre
166	Saint-Arailles	1250-1350		Enceinte, porte : 1250-1300		Pierre
167	Saint-Avit-Frandat	1250-1350		Porte : 1250-1350		Pierre
168	Saint-Blancard	1250-1350	1303 (autre) : fossés ; remparts ; portails			
169	Saint-Clar	1350-1450	XV ^e s. (not.) : <i>muro</i> 1533 (rec.) : muraille ; fossés			
170	Saint-Cricq	1250-1350	1265 (cout.) : <i>claudere et sarrare omnia altera colla et residuum</i>			
171	Sainte-Christie	1250-1350		Porte, enceinte : XIII ^e s.		Pierre
173	Sainte-Dode	1250-1350	XIV ^e s. (Froissart) : village fortifié			Pierre
174	Sainte-Gemme	1250-1350	1273 (cout.) : <i>castrum</i>			
175	Sainte-Mère	1250-1350		Enceinte, tour-porte : 1250-1350		Pierre
176	Saint-Germé	1350-1450	1458 (not.) : <i>vallo sive fossato</i>			
178	Saint-Jean-le-Comtal	1350-1450	1514 (not.) : <i>vallo et muro</i>			
179	Saint-Justin	1250-1350		Porte, enceinte : XIV ^e s.		Pierre
180	Saint-Lary	1250-1350 1450-1550		Enceinte : 1250-1350 Enceinte (travaux) : 1500-1550		Pierre
181	Saint-Léonard	1250-1350		Enceinte : 1250-1350		Pierre
183	Saint-Mézard	1250-1350		Enceinte : 1250-1350		Pierre
184	Saint-Mont	1350-1450	1456 (not.) : <i>vallum et clausura ; barbacana</i> 1489 (Arm.) : place forte			
186	Saint-Orens (c. Saint-Orens-Pouy-Petit)	1250-1350		Porte, enceinte : 1250-1300		Pierre
187	Saint-Paul-de-Baïse	1250-1350 1450-1550	1471 (autre) : <i>faciendum turrim seu portale et murros dicti loci</i> 1489 (Arm.) : place forte	Enceinte, porte : 1250-1350 Enceinte, tour-porte (travaux) : v. 1471		Pierre
188	Saint-Puy	1250-1350	1287 (RG) : <i>castrum</i>	Enceinte : 1250-1350		Pierre
189	Saint-Sauvy	1250-1350	1489 (Arm.) : place forte	Enceinte : XIV ^e s.		Pierre
190	Saint-Yors (c. Bazian)	1250-1350	1307 (cout.) : fossés ; enceinte	Porte : 1250-1300		Pierre
191	Saramon	1250-1350			Tour ? : XIV ^e s.	Pierre
192	Sarrant	1250-1350 1350-1450	1265 (cout.) : <i>edifica lou castet fort ; porta</i>	Enceinte : fin du XIII ^e s. Porte : XIV ^e s.		Pierre
193	La Sauvetat	1250-1350		Enceinte : 1250-1350		Pierre
194	Sauveterre	< 1250	1262 (autre) : <i>castrum</i>			Pierre
195	Seissan	< 1250		Enceinte, porte : < 1250 (village castral)		Pierre

N°	Site	Datation fortification	Textes	Vestiges	Église fortifiée	Matériaux
196	Sempesserre	1250-1350		Enceinte : 1250-1350		Pierre
197	Simorre	< 1250 1250-1350	1141 (autre) : <i>aedificia terraneo muro, atque vallo clauderentur</i> 1301 (cout.) : consuls doivent améliorer les portes et ponts		Difficilement lisible, reconstructions Viollet-le-Duc	terre crue puis brique
198	Sirac	1250-1350	1295 (autre) : <i>castrum</i>			
199	Solomiac	1250-1350 1350-1450	1327 (cout.) : <i>circumcirca cum fossata, seu vallata, portalia, muros et turres construere et aedificare</i> 1479 (not.) : <i>fossatis antiquis ; fossato novo</i>			
200	Terraube	1250-1350	1285 (cout.) : <i>porter</i> 1308 : <i>firmare ac vallare vallatis profundis et bonis muris lapideis</i>	Enceinte, tour-porte : 1300-1350		Pierre
201	Thoux	1250-1350	1295 (autre) : <i>castrum</i>			
202	Tillac	1250-1350 1450-1550		Enceinte, porte : 1250-1300 Enceinte (travaux) : XV ^e s.		Pierre
203	Touget	1250-1350		Enceinte, porte : 1250-1350		Pierre
204	Tournecoupe	1250-1350		Enceinte, porte : 1250-1300		Pierre
205	Troncens	1250-1350	1318 (cout.) : <i>castrum et barrierium ejusdem claudatur bonis tapiis</i>			terre crue
207	Valence-sur-Baise	1250-1350	1489 (Arm.) : place forte	Enceinte, porte : 1250-1300		Pierre
209	Verlus	1350-1450	1457 (not.) : <i>vallo sive clausura ; vallum dicti barrii</i>			
210	Vieux Castéra (c. Castéra-Verduzan)	1250-1350		Enceinte : 1250-1300		Pierre
211	Villecomtal-sur-Arros	1350-1450		Porte : 1350-1400		brique et galets
212	Villefranche	1350-1450		Enceinte : 1350-1400		terre crue

Fortifications collectives

Département : Gers

Carte réalisée à partir de la carte IGN au 1/100 000.
DAO : Anaïs Comet, 2017.



•Auch Villes

—Gers— Rivières principales

Altitudes
0 100 200 300 400 m

● Fortifications collectives attestées par les textes et les vestiges visibles

● Fortifications collectives attestées par les vestiges visibles

○ Fortifications collectives attestées par les textes

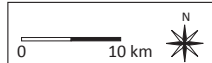


Fig. 6-2 – Carte – Les fortifications collectives médiévales.

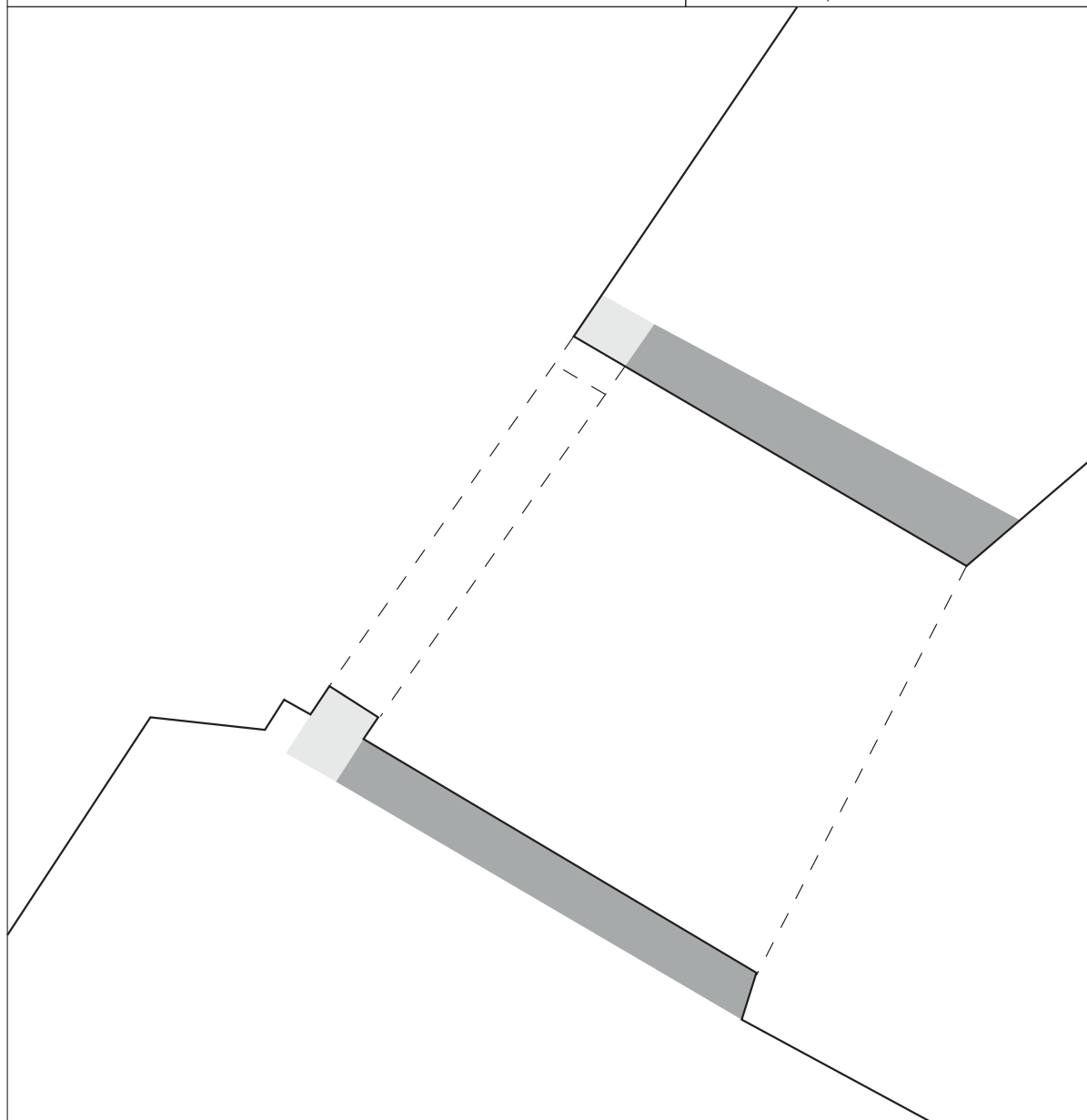


Fig. 6-3 – Montesquiou, face externe de la tour-porte, vue depuis l'ouest.

Schéma de la tour-porte de Montesquiou

Lieu-dit : Montesquiou.
Commune : Montesquiou.
Canton : Montesquiou.
Réf. : IA32100696.

DAO : Anaïs Comet, 2017.





-  Phase 1 : XIIe siècle ?
-  Phase 2 : limite XIIIe - XIVe siècle ?



Fig. 6-4 – Schéma de la tour-porte de Montesquiou.



Fig. 6-5 – Montesquiou, détail de la partie gauche de la tour-porte, vue depuis le sud-ouest.

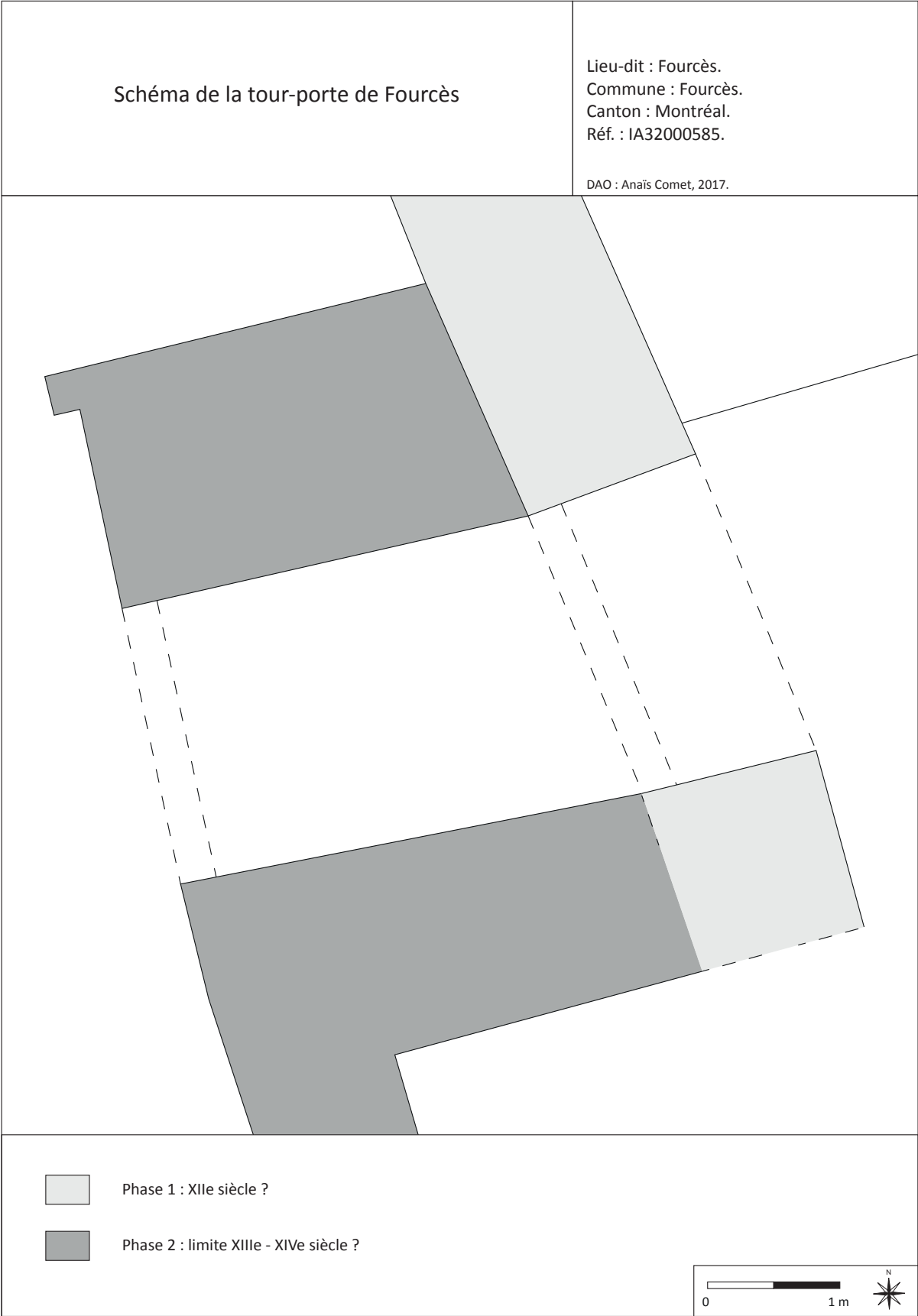


Fig. 6-6 – Schéma de la tour-porte de Fourcès.



Fig. 6-7 – Fourcès, porte initiale intégrée au couloir, vue depuis l'ouest



Fig. 6-8 – Fourcès, détail du mur nord du couloir, vue depuis le sud. La tour-porte, à gauche, s'appuie contre la porte antérieure, à droite.



Fig. 6-9 – Plan – Le bourg de Terraube, fortifications.



Fig. 6-10 – Terraube, partie sud de l'enceinte, vue depuis le sud.



Fig. 6-11 – Terraube, face interne de la tour-porte initialement ouverte à la gorge, vue depuis le nord.




Fig. 6-12 – Terraube, tour-porte, détail du passage de herse, vue depuis le sud-est.



Fig. 6-13 – Terraube, mur d'enceinte sud, vue d'ensemble depuis le sud.



Fig. 6-14 – Terraube, mur d'enceinte sud, détail des deux meurtrières en croix, vue depuis le sud.



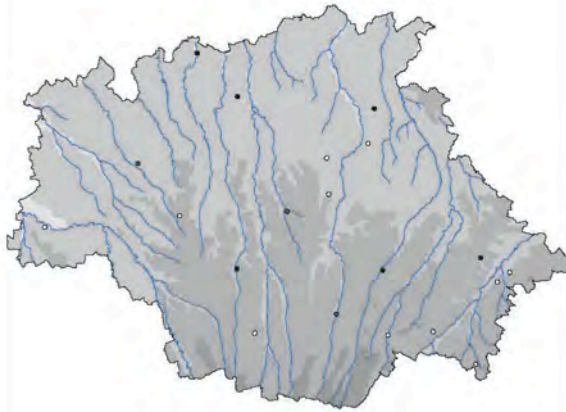
Fig. 6-15 – Montréal, porte, vue depuis le sud.

Périodisation des fortifications collectives
(attestée par les sources ou les vestiges visibles)

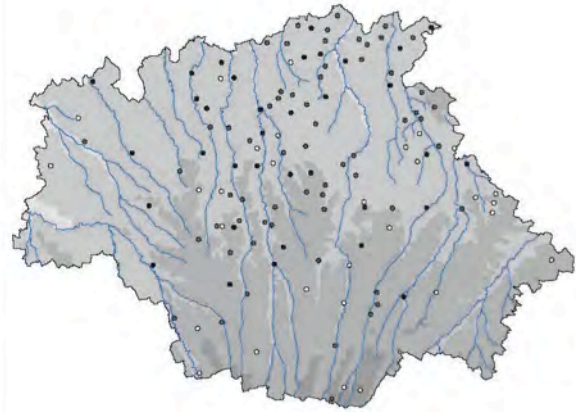
Département : Gers

Carte réalisée à partir de la carte IGN au 1/100 000.
DAO : Anaïs Comet, 2017.

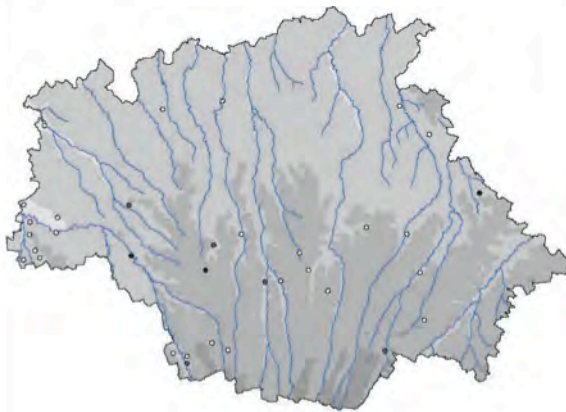
Avant 1250



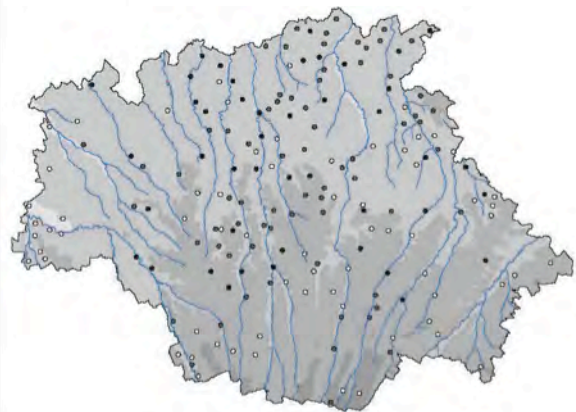
1250-1330



Après 1330



Synthèse



● Auch Villes

— Gers — Rivières principales

Altitudes
0 100 200 300 400 m

● Fortifications collectives attestées par les textes et les vestiges visibles

● Fortifications collectives attestées par les vestiges visibles

○ Fortifications collectives attestées par les textes



Fig. 6-16 – Carte – Périodisation des fortifications collectives médiévales.

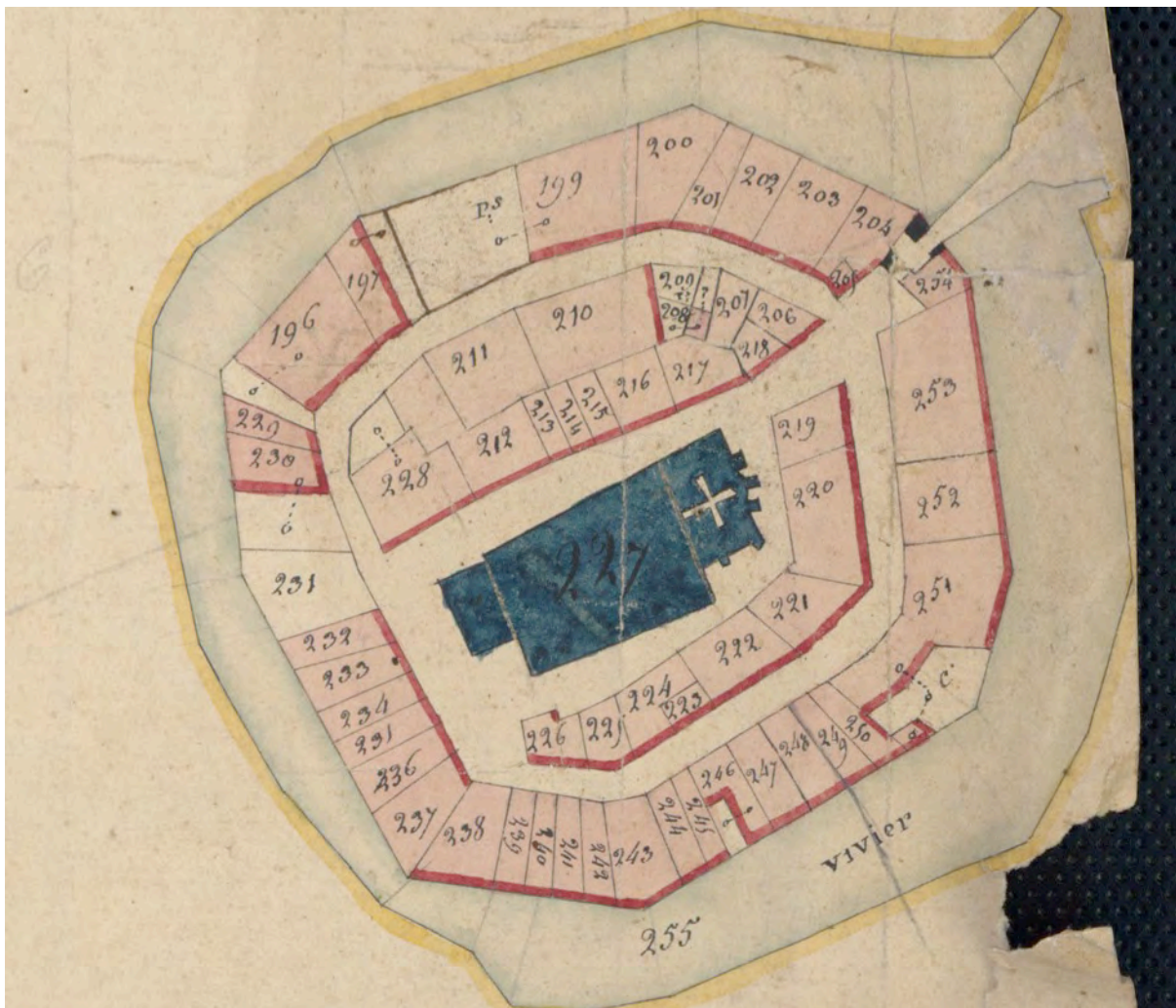


Fig. 6-17 – Sarrant, détail du plan cadastral de 1826. Source : AD Gers, 3 P Sarrant/2.



Fig. 6-18 – Sarrant, allée à l'emplacement du fossé, vue depuis le nord-est.



Fig. 6-19 – Larressingle, fossé et front occidental de l'enceinte, vue depuis le sud-est.



Fig. 6-20 – Barran, angle du fossé, vue depuis le nord-est.



Fig. 6-21 – Valence-sur-Baïse, front sud de la fortification, vue depuis le sud-est.



Fig. 6-22 – L'Isle-de-Noé, angle sud-est de l'enceinte, vue depuis le sud.



Fig. 6-23 – Cologne, vue des fossés depuis le nord-est.



Fig. 6-24 – Monfort, front nord de l'enceinte bâtie sur le rocher retaillé, vue depuis le nord-ouest.



Fig. 6-25 – Cologne, front nord de la fortification, vue depuis l'est.



Fig. 6-26 – Biran, front sud du village, vue depuis le sud-ouest.



Fig. 6-27 – Castelnaud-d'Arbieu, front occidental de l'enceinte formé par le mur arrière des maisons (parcelle D 376), vue depuis l'ouest.



Fig. 6-28 – Lagarde, angle nord-ouest de l'enceinte (parcelle AN 43), vue intérieure depuis le sud-est.



Fig. 6-29 – Lagarde, angle nord-ouest de l'enceinte (parcelle AN 43),
vue extérieure depuis le nord-est.



Fig. 6-30 – Gizaupouy, front occidental de l'enceinte, détail de la suture.



Fig. 6-31 – La Romieu, front nord de l'enceinte (parcelles AB 157, 364 et 365),
vue depuis le nord-est.



Fig. 6-32 – Castelnau-Barbarens, front occidental de l'enceinte (parcelle B 193),
vue depuis l'ouest.



Fig. 6-33 – Castelnaud-Barbarens, mur médiéval s'appuyant contre le mur d'enceinte sur le front sud (parcelle B 254).



Fig. 6-34 – Saint-Arailles, tour-porte sud-ouest et partie du chemin de ronde, vue depuis l'est.



Fig. 6-35 – La Romieu, front sud de l'enceinte (parcelle AB 186), vue depuis le sud-est.



Fig. 6-36 – Masseube, vestiges du mur d'enceinte doté de créneaux (parcelle AD 138), vue depuis l'ouest.



Fig. 6-37 – Larressingle, enceinte sud (parcelle A 477), vue depuis le sud-est.



Fig. 6-38 – Barran, partie sommitale de la tour-porte, vue depuis le nord-ouest.



Fig. 6-39 – Fourcès, front occidental de l'enceinte (parcelle AD 183), vue depuis l'ouest.



Fig. 6-40 – Montestruc, front sud de l'enceinte (parcelle AA 91), vue depuis le sud-est.



Fig. 6-41 – Montesquiou, front occidental de l'enceinte (parcelle AB 150), vue depuis l'ouest.



Fig. 6-42 – Bezolles, tour de flanquement et portion de l'enceinte, vue depuis le sud-est.



Fig. 6-43 – Bezolles, tour (parcelle AC 50), détail de la partie haute de la tour, vue depuis l'est.



Fig. 6-44 – Bezolles, tour (parcelle AC 50), détail de la porte sur la face interne, vue depuis le nord.



Fig. 6-45 – Lavardens, tour (parcelle BL 95), vue depuis le sud-est.



Fig. 6-46 – Larressingle, front nord de l'enceinte (parcelle A 471 à 473), vue depuis l'est.




Fig. 6-47 – Larressingle, tour (parcelle A 481), vue depuis le nord-est.



Fig. 6-48 – Cézán, élévation orientale, vue depuis le nord-est.



Fig. 6-49 – Pessan, tour de l'abbatiale, élévation orientale.



Fig. 6-50 – Pessan, tour d'escalier de l'abbatiale, vue depuis le sud-est.



Fig. 6-51 – Pessan, galerie menant à la tour, détail du trou barrier de la porte, vue depuis le nord-est.

Fig. 6- 52 – Tableau – Portes et tours-portes, aspects morphologiques.

NB :

- Les dimensions portées dans ce tableau proviennent de : BOQUIEN, Bertrand, *Les portes fortifiées du Moyen Âge dans les villes et villages du Gers*, mémoire de maîtrise sous la direction de Michèle Pradalier, UTM, 1994.

- Les cases vides indiquent l'absence d'information, soit que l'accès n'ait pas été possible, soit que la porte ou la tour-porte ne soit pas suffisamment bien conservée.

Légende spécifique à ce tableau :

I : largeur de la face externe

L : longueur du couloir

H : herse

V : vantaux

ouv. gorge : ouverte à la gorge

F1 : face externe

F2 : face latérale droite

F3 : face interne

F4 : face latérale gauche

ouv. avancé : ouvrage avancé

N°	Site	Datation porte/tour-porte	Position et forme générale	Dimensions	Couvrement du couloir	Couvrement de la porte principale	Position et forme des portes secondaires	Fermeture et défense
14	Barran	1350-1450	saillie	l = 7,7 m L = 8,4 m	berceau brisé	arc brisé	F3 arc brisé	H-V meurtrières pont fortifié
16	Bazian	1250-1350	saillie	l = 5,7 m L = 4,7 m	berceau	arc brisé	F2 arc brisé	H-V
24	Bezolles	1250-1350	saillie		berceau brisé	arc brisé		V
26	Biran	1250-1350	alignement	l = 4,5 m L = 4,45 m	(remanié)	(remanié)	F2 linteau/coussinets	V meurtrière
34	Callian	1350-1450	saillie	l = 6,5 m L = 5,5 m	(remanié)	arc brisé	F3	V
37	Castelnau-Barbarens > porte nord	< 1250	alignement	L = 5,6 m	berceau brisé	arc brisé		V
37	Castelnau-Barbarens > porte sud	< 1250	saillie ouv. gorge	L = 5,7 m	plancher			H-V
38	Castelnau-d'Anglès	1250-1350	saillie	l = 5,3 m L = 5,3 m	berceau	arc brisé	F3	V
48	Cazaubon	1250-1350	alignement pas de tour			(remanié)		V
56	Dému	1250-1350		l = 6,2 m L = 5,8 m	berceau	arc brisé	F2 et F4 linteau droit	V meurtrières
62	Faget-Abbatial	1250-1350	alignement		berceau brisé	arc brisé		V
64	Fourcès	< 1250 1250-1350	saillie/ alignement	l = 5,6 m L = 4,9 m	berceau brisé	arc plein-cintre / arc brisé	F2	V
65	Gaudonville	1250-1350	alignement	l = 5,45 m L = 4,65 m	berceau	arc brisé	F3 arc plein-cintre	V
67	Gazaupouy	1250-1350	alignement	l = 4,9 m L = 3,4 m	berceau segmentaire	arc brisé		V
68	Gimbrède	1250-1350	alignement pas de tour		(remanié)	arc brisé		V
69	Gondrin	1250-1350 1350-1450	alignement		plancher	(remanié)		V
79	Lagarde	1250-1350	saillie	l = 5,3 m L = 4,4 m	berceau segmentaire	arc brisé	F3 arc brisé	V meurtrières
89	Larressingle	1250-1350	retrait/ alignement	L = 6,6 m	plancher/ berceau	arc brisé	F2 et F4 linteau/coussinets	V-sas-V bretèche meurtrières pont fortifié
90	Larroque-Engalin	1250-1350	alignement pas de tour			(remanié)		V
92	Lasséran	1250-1350	alignement tour disparue ?		berceau	arc brisé		V
97	Ligardes > porte ouest	1250-1350	saillie	l = 7 m L = 2,7 m	berceau brisé	arc brisé		V

N°	Site	Datation porte/tour-porte	Position et forme générale	Dimensions	Couvrement du couloir	Couvrement de la porte principale	Position et forme des portes secondaires	Fermeture et défense
97	Ligardes > porte nord	1250-1350	alignement pas de tour			arc brisé		V
100	Maignaut (c. Maignaut-Tauzia)	1250-1350	alignement	l = 5,4 m L = 3 m	(remanié)	(remanié)		V
104	Marambat	1250-1350	saillie	l = 6,5 m L = 5,8 m	berceau brisé	arc brisé	F3 arc brisé	V
108	Mas-d'Auvignon > porte est	1250-1350	saillie	l = 5,5 m L = 4,5 m	berceau segmentaire	arc brisé	F3 linteau droit	V meurtrière
108	Mas-d'Auvignon > porte nord	1250-1350	saillie		voûte disparue			V
116	Monbert (c. Le Brouilh-Monbert)	1250-1350	alignement	l = 5,5 m L = 4,7 m	berceau brisé	arc brisé	F2 et F4 plein cintre ?	V ?
118	Monclar-sur-l'Osse	1250-1350	saillie		plancher	arc brisé		V
123	Montaut-les-Créneaux	1250-1350	saillie	l = 5,9 m L = 6,5 m	berceau segmentaire	arc brisé	F2 et F4 linteau en bâtière	H-V meurtrière
125	Mont-d'Astarac	1250-1350 1450-1550		L = 4,7 m	berceau segmentaire	arc brisé	F3 arc brisé	V canonnières ouv. avancé
128	Montestruc-sur-Gers	1250-1350	alignement		voûte disparue	arc brisé		V
127	Montesquiou	< 1250 1250-1350	alignement	l = 5,5 m L = 2,9 m	berceau brisé	arc plein-cintre	F3 linteau droit	V
131	Montréal	1250-1350	alignement pas de tour			arc brisé		V
140	Pessan	1250-1350	saillie ouv. gorge	l = 5,2 m L = 6,3 m	plancher	(remanié)	escalier latéral intérieur	V
144	Plieux > porte nord	1350-1450	saillie/angle	l = 6,8 m L = 6,4 m	voûte disparue			H-V
144	Plieux > porte est	1250-1350	alignement		voûte disparue			V
147	Pouylebon	1250-1350	saillie	L = 5 m	berceau	arc brisé	F2 linteau/coussinets	V
157	La Romieu	1250-1350	alignement	l = 4,6 m L = 2,6 m	berceau	(remanié)	F4	V bretèche
165	Saint-Antoine	1250-1350	saillie	l = 6,5 m L = 4,6 m	berceau	arc brisé	F3 arc brisé	V
166	Saint-Arailles > porte est	1250-1350	saillie	l = 5,9 m L = 4 m	plancher	arc brisé		V
166	Saint-Arailles > porte sud	1250-1350	saillie	l = 5,9 m L = 4 m	plancher	arc brisé	F2 et F4 linteau/coussinets	V
171	Sainte-Christie	1250-1350	alignement ouv. gorge		plancher	arc brisé		V
175	Sainte-Mère	1250-1350	saillie	l = 5,8 m L = 5,3 m	berceau	arc brisé	F2 et F4 linteau/coussinets	V meurtrière

N°	Site	Datation porte/tour-porte	Position et forme générale	Dimensions	Couvrement du couloir	Couvrement de la porte principale	Position et forme des portes secondaires	Fermeture et défense
179	Saint-Justin	1250-1350	saillie ouv. gorge ?	l = 6,35 m L = 6,35 m	plancher	arc brisé		H-V ouv. avancé
190	Saint-Yors (c. Bazian)	1250-1350	alignement	l = 4,5 m L = 4 m	berceau	arc brisé	F2	V
192	Sarrant	1250-1350 1350-1450	alignement	l = 7 m L = 7,15 m	plancher/ berceau	arc brisé	F2 et F4	H-V-sas-V meurtrière pont levis
200	Terraube	1250-1350	saillie ouv. gorge	l = 5,6 m L = 5,25 m	berceau	arc brisé		H-V
202	Tillac > tour ouest	1250-1350	saillie ouv. gorge	l = 5,6 m L = 5,7 m	plancher	arc brisé	F2 et F4	H-V meurtrière
202	Tillac > tour est	1250-1350	alignement	l = 6 m L = 5,7 m	plancher	arc brisé	F2 et F4	H-V meurtrière
207	Valence-sur-Baïse	1250-1350	alignement pas de tour			arc brisé		V
211	Villecomtal-sur-Arros	1350-1450	saillie	l = 5 m L = 5,1 m	berceau brisé	arc brisé		V



Fig. 6-53 – Valence-sur-Baïse, face interne de la porte, vue depuis le nord.



Fig. 6-54 – Tillac, face interne de la tour-porte ouverte à la gorge, vue depuis le nord-est.



Fig. 6-55 – Saint-Yors (c. de Bazian), face externe de la tour-porte et vestiges de l'enceinte, vue depuis le sud.



Fig. 6-56 – Fourcès, face externe de la tour-porte, vue depuis l'ouest.



Fig. 6-57 – Lagarde, face interne de la tour-porte, vue depuis l'ouest.



Fig. 6-58 – Barran, face interne de la tour-porte, vue depuis le sud.



Fig. 6-59 – Marambat, face interne de la tour-porte, vue depuis le nord.



Fig. 6-60 – Lagarde, couloir de la tour-porte, détail des corbeaux empêchant que la porte soit dégoncée.



Fig. 6-61 – Saint-Arailles, couloir de la tour-porte ouest, détail des trois gonds dont celui du centre est scellé à l'envers par rapport aux deux autres.




Fig. 6-62 – Représentation du système de fermeture de la porte Narbonnaise à Carcassonne.
Source : VIOLLET-LE-DUC, Eugène, *Dictionnaire raisonné de l'architecture*, éd. Bance-Morel, 1854-1868, article « Barre, barrière ». En ligne : https://fr.wikisource.org/wiki/Dictionnaire_raisonné_de_l'architecture_française_du_XIe_au_XVIe_siècle/Barre,_Barrière.



Fig. 6-63 – Saint-Antoine, couloir de la tour-porte, détail de la rainure.



Fig. 6-64 – Saint-Antoine, couloir de la tour-porte, détail de l'encoche.

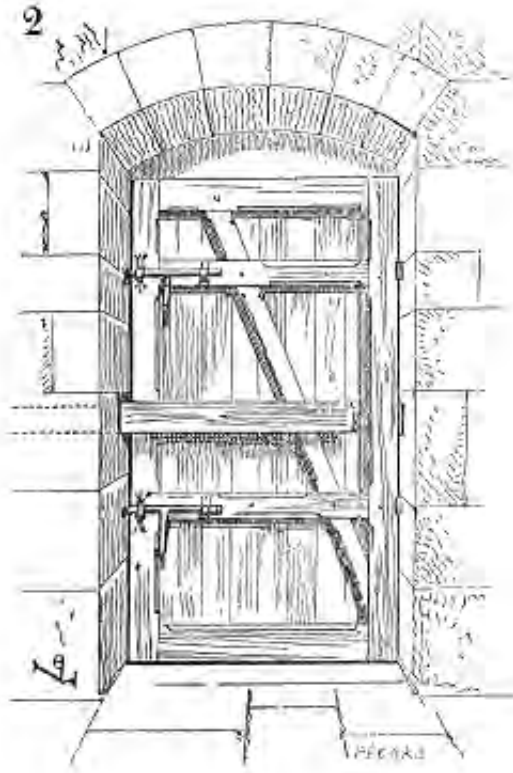


Fig. 6-65 – Représentation du système de fermeture d'une porte de Carcassonne.

Source : VIOLLET-LE-DUC, Eugène, *Dictionnaire raisonné de l'architecture*, éd. Bance-Morel, 1854-1868, article « Barre, barrière ». En ligne : [https://fr.wikisource.org/wiki/Dictionnaire raisonné de l'architecture française du XIe au XVIe siècle/Barre, Barrière](https://fr.wikisource.org/wiki/Dictionnaire_raisonné_de_l'architecture_française_du_XIe_au_XVIe_siècle/Barre,_Barrière).



Fig. 6-66 – Castelnaud-Barbarens, porte sud, détail des vestiges du système de fermeture, herse et vantaux bloqués par une barre dont ne subsiste que le trou barrier.




Fig. 6-67 – Terraube, tour-porte, encoche destinée à recevoir la barre de fermeture des vantaux en arrière de la herse.



Fig. 6-68 – Terraube, tour-porte, rainure pour faire glisser la barre de fermeture des vantaux en arrière de la herse.



Fig. 6-69 – Sarrant, vue des deux portes et du sas depuis l'intérieur de l'enceinte, vue depuis l'ouest.



Fig. 6-70 – Larressingle, face externe de la tour-porte (parcelles A 480 et 9480), détail de la bretèche, vue depuis l'ouest.



Fig. 6-71 – La Romieu, face externe de la tour-porte, vue depuis le nord.



Fig. 6-72 – Larressingle, pont fortifié, vue depuis le sud.



Fig. 6-73 – Mauroux, front nord de l'enceinte (parcelle D 335), vue depuis le nord.



Fig. 6-74 – Miradoux, front nord de l'enceinte (parcelles AB 72 et 73), vue depuis le nord.



Fig. 6-75 – Larressingle, front nord de l'enceinte (parcelle AB 481),
vue externe depuis le nord-ouest.



Fig. 6-76 – Larressingle, front nord de l'enceinte (parcelle AB 481),
vue interne depuis le sud-est.



Fig. 6-77 – Dému, face externe de la tour-porte, détail de la meurtrière à croix pattée.



Fig. 6-78 – Saint-Justin, front nord-est de l'enceinte.



Fig. 6-79 – Saint-Paul-de-Baïse, vestiges de la porte, vue depuis le nord-est. Le parement du mur de gauche est tombé laissant le blocage visible sur l'ensemble du mur.

Schéma du mur d'enceinte de Sainte-Mère

Lieu-dit : Sainte-Mère.
Commune : Sainte-Mère.
Canton : Miradoux.
Réf. : IA32000593.

DAO : Anaïs Comet, 2017.

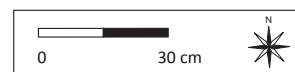



Fig. 6-80 – Schéma du mur d'enceinte de Sainte-Mère.



Fig. 6-81 – Manciet, front nord de l'enceinte (parcelles E 1660 et 1661).



Fig. 6-82 – Sainte-Christie-d'Armagnac, mur du *castet* (parcelle OC 420), vue depuis l'ouest.

Fig. 6-83 – Tableau – Églises médiévales proches ou dans les villages et les bourgs.

N°	Site	Datation église	Textes	Vestiges	Fortifiée	Transfert	Position
1	Aignan	< 1250 1250-1350		Église romane Fortif° : v. 1300	Surélévation, créneaux : 1250- 1350		portion enceinte
2	Ardizas	1450-1550				1520 : const°	<i>intra muros</i>
3	Aubiet	1450-1550	1499 (autre) : <i>ecclesiam novam</i>				<i>intra muros</i>
5	Auradé	< 1250	1245 (cout.) : <i>ecclesia castelli</i>				portion enceinte
8	Aussat (c. Aux-Aussat)	< 1250		Église romane			<i>extra muros</i>
9	Auterive	1250-1350				1250-1300 : const° ?	<i>extra muros</i>
10	Avezan	1250-1350		Église : XIII ^e s.			<i>extra muros</i>
12	Bajonnette	1350-1450 1450-1550		Église en partie MA Portail : 1475-1525			<i>extra muros</i>
13	Barcelonne- du-Gers	1250-1350 1450-1550		Église en partie MA Portail : 1475-1525			portion enceinte
14	Barran	1250-1350		Église : XIII ^e s. Portail : 1300-1350			<i>intra muros</i>
15	Bassoues	1250-1350 1450-1550		Église : 1250-1300 Abside, chapelles sud, chaire : 1475- 1525			<i>intra muros</i>
18	Beaumarchés	1250-1350 1450-1550 > 1550		Chevet : 1300-1350 Clocher-porche, voûtes : mi XV ^e s. Chapelle sud : v. 1531 Fortification : mi XVI ^e s.	Surélévation ; chemin de ronde ; refuge ; canonnières : mi XVI ^e s.		<i>intra muros</i>
21	Bernède	< 1250 1450-1550		Église romane Rec° : 1475-1525			<i>intra muros</i>
22	Berrac	< 1250 1450-1550		Chœur : XII ^e s. Nef : XV ^e ou XVI ^e s.			portion enceinte
24	Bezolles	1450-1550		Église : XV ^e s. Chapelle : XVI ^e s.			<i>extra muros</i>
25	Biane (c. Montaut-les- Créneaux)	< 1250	1265 (pouillé) : mention				<i>extra muros</i>
26	Biran	1250-1350 1350-1450		1250-1350 : église près porte (détruite) 1350-1400 : const° chapelle entre village et château			portion enceinte
27	Bivès	1450-1550		Église en partie MA			<i>intra muros</i>
29	Boulaur	1250-1350		Église abbatiale : 1275-1325			<i>intra muros</i>
31	Le Brouilh (c. Le Brouilh- Monbert)	< 1250 1450-1550		XII ^e s. : monastère proche du village (détruit)		v. 1538 : const°	portion enceinte

N°	Site	Datation église	Textes	Vestiges	Fortifiée	Transfert	Position
32	Cabas-Loumassès	1250-1350	1296 (cout.) : emplacement <i>ad construendum ecclesiam</i>				<i>intra muros</i>
33	Caillavet	< 1250 1450-1550		Église : XII ^e s. Chapelle nord : fin MA			<i>extra muros</i>
34	Callian	< 1250		Église romane			<i>extra muros</i>
36	Cassaigne	1250-1350	1247-1287 (autre): const°	Église en partie XIII ^e s.			<i>intra muros</i>
37	Castelnaud-Barbarens	< 1250 1250-1350 1450-1550	1143 (cart.) : <i>ecclesia de Castellonovo</i>	Tour-clocher : XIII ^e s. Rec° : 1475-1525			<i>intra muros</i>
39	Castelnaud-d'Arbieu	1250-1350	1312 (autre) : église intégrée dans nouvelle enceinte				<i>intra muros</i>
41	Castelnaud-sur-l'Auvignon	1250-1350		Église en partie MA			portion enceinte
43	Castéra-Lectourois	1450-1550	1294 (autre) : mention	Église : 1475-1525			portion enceinte
44	Castet-Arrouy	1350-1450 1450-1550		Portail : 1375-1425 Clocher : avant 1546			<i>intra muros</i>
47	Castin	< 1250	1256 (cart.) : <i>ecclesiam</i>				<i>extra muros</i>
48	Cazaubon	1450-1550		Église : 1450-1550			<i>intra muros</i>
49	Cazaux (c. Cazaux-d'Anglès)	1450-1550		Église : 1450-1550			<i>extra muros</i>
50	Céran	< 1250 1450-1550	XI ^e s. (cart.) : mention	Église MA Enfeux, porte sud : 1475-1525			portion enceinte
52	Cologne	1350-1450		Const° : 1350-1400	2 échauguettes : 1350-1400		portion enceinte
53	Corneillan	< 1250	1195 (autre) : mention	Église en partie MA			portion enceinte
60	Etang	< 1250		Église en partie romane			<i>extra muros</i>
62	Faget-Abbatial	< 1250 1250-1350		Église romane Clocher-tour : XIII ^e s.			<i>extra muros</i>
63	Flamarens	1250-1350 1450-1550		Église : XIV ^e s. Rec° : avant 1545		XIV ^e s. : const° ?	portion enceinte
64	Fourcès	1250-1350 1450-1550		Tour : XIV ^e s. Tourelle d'escalier : 1475-1525	Tour ; ouvertures de tir : XIV ^e s.		<i>extra muros</i>
65	Gaudonville	1250-1350 1450-1550		Église MA Portail : 1475-1525			<i>extra muros</i>
67	Gazaupouy	< 1250 1250-1350 1450-1550		Église romane Portail et enfeux : XIV ^e s. Niches : 1475-1525			<i>intra muros</i>

N°	Site	Datation église	Textes	Vestiges	Fortifiée	Transfert	Position
68	Gimbrède	1250-1350 1450-1550		Église partie XIV ^e s. Rec° : fin XV ^e s.			portion enceinte
69	Gondrin	1350-1450		Église en partie MA			<i>intra muros</i>
74	L'Isle-Bouzon	1450-1550				1500-1550 : const°	<i>extra muros</i>
75	L'Isle-de-Noé	1250-1350		Église : 1250-1350			portion enceinte
76	Jegun	< 1250 1350-1450		Nef romane Chevet, sacristie et travée de chœur : XV ^e s.			<i>extra muros</i>
77	Labéjan	1250-1350 1450-1550		Église primitive : 1250-1350		1500-1550 : const°	<i>extra muros</i>
79	Lagarde	1250-1350		Église : XIII ^e s.			portion enceinte
80	Lagouarde (c. Lartigue)	1450-1550		Église : fin MA			<i>extra muros</i>
81	Lagraulet-du- Gers	< 1250 1450-1550	1113 (autre) : <i>ecclesiam</i>	Chapelles : fin MA			<i>intra muros</i>
84	Lamaguère	< 1250		Église romane			<i>extra muros</i>
85	Lamazère	< 1250		Église romane			<i>extra muros</i>
87	Lannepax	1350-1450 1450-1550		Église : XIV ^e s. Clocher : fin XV ^e s.			<i>intra muros</i>
89	Larressingle	< 1250 1250-1350 1350-1450		Église : XII ^e s. Agrandissement : XIII ^e s. Fortification : XIV ^e s.	Surélévation, créneaux : 1250- 1300		<i>intra muros</i>
93	Lasseube- Propre	1450-1550		Chœur : 1475-1525			portion enceinte
95	Lavardens	1450-1550		Clocher-porche, portail, chapelle sud : 1475-1525			<i>intra muros</i>
96	Lialores (c. Condom)	< 1250 1350-1450		Église romane Clocher-mur, portail occidental : XIV ^e s.			portion enceinte
97	Ligardes	1250-1350		Église : 1275-1325			portion enceinte
98	Loussous- Débat	< 1250 1450-1550		Église romane Portail : 1450-1500			<i>intra muros</i>
107	Marsolan	1450-1550		Base du clocher : v. 1500			<i>extra muros</i>
108	Mas- d'Auvignon	< 1250 1450-1550		Église romane Nef : 1475-1525			<i>extra muros</i>
110	Mauléon- d'Armagnac	1450-1550		Église : 1450-1550			<i>extra muros</i>
111	Mauroux	1450-1550		Portail ouest, chapelle nord : 1475-1525			<i>extra muros</i>
113	Miradoux	1450-1550		Église : 1500-1550			<i>intra muros</i>
116	Monbert (c. Le Brouilh- Monbert)	1250-1350		Église en partie MA			portion enceinte

N°	Site	Datation église	Textes	Vestiges	Fortifiée	Transfert	Position
120	Monfort	1350-1450		Église : 1375-1425			<i>intra muros</i>
121	Monguilhem	1450-1550		Église : v. 1471			<i>intra muros</i>
123	Montaut-les-Créneaux	< 1250 1250-1350	1266 (cart.) : <i>priorem de Monte Alto</i>	Chevet, murs gouttereaux, façade ouest : XII ^e s. Voûtes : XIII ^e s. Surélévation : 1275-1325	Salle haute ; ouvertures de tir : 1250-1350		<i>intra muros</i>
124	Montbernard (c. Barran)	< 1250		Église : XII ^e s.			<i>intra muros</i>
125	Mont-d'Astarac	1450-1550		Rec° : 1475-1525			<i>extra muros</i>
127	Montesquiou	< 1250 1450-1550	XI ^e s. (cart.) : mention	Rec° : v. 1130 Chevet, chapelles, portail occidental : 1450-1500			<i>intra muros</i>
128	Montestruc-sur-Gers	1250-1350		Église : XIV ^e s.			<i>extra muros</i>
129	Montgaillard (c. Cazaux-d'Anglès)	1450-1550		Église : 1450-1500			<i>extra muros</i>
131	Montréal	1250-1350 1250-1350 1450-1550		Église : v. 1255-1275 Agrandissement : v. 1275-1300 ("MCCC") Nouvelles voûtes nef : fin XV ^e s.			portion enceinte
132	Mouchan	<1250		Église romane			<i>intra muros</i>
133	Mouchès	< 1250 1350-1450		Église romane Fortif. : XIV ^e s.	Meurtrière à croix pattée : XIVE s.		portion enceinte
136	Ornézan	1450-1550		Église en partie MA			portion enceinte
137	Panjas	< 1250 1450-1550		Abside romane Nef : 1500-1550			<i>intra muros</i>
139	Pergain-Taillac	1450-1550		Église : 1450-1500			portion enceinte
140	Pessan	< 1250 1250-1350		Église romane Rec° : 1250-1300	Tour ? : 1250-1300		portion enceinte
141	Peyrusse-Grande	< 1250		Église romane			<i>extra muros</i>
142	Peyrusse-Massas	< 1250		Église romane			<i>intra muros</i>
143	Plaisance	1350-1450	XV ^e s. (rec.) : chapelle dans la bastide ; église paroissiale dans le faubourg sud				<i>extra muros</i>
144	Plieux	1450-1550		Clocher : 1450-1500			<i>extra muros</i>
153	Pujaudran	1350-1450	1374 (cout.) : mention				<i>extra muros</i>
154	Puycasquier	1250-1350		Portail : 1300-1350			<i>intra muros</i>
155	Puységur	1250-1350		Église en partie MA			portion

N°	Site	Datation église	Textes	Vestiges	Fortifiée	Transfert	Position
							enceinte
157	La Romieu	1250-1350		Église paroissiale MA sur place (détruite) Église collégiale : v. 1314-1318			<i>intra muros</i>
159	Roquelaure	1450-1550		Église fin MA			<i>intra muros</i>
164	Sabazan	< 1250 1350-1450		Église : XII ^e s. Tour, contreforts, chapelle nord : XV ^e s.	Tour : XV ^e s.		portion enceinte
165	Saint-Antoine	< 1250 1450-1550		Église : 1200-1250 Baies et 1 ^{ère} travée : 1450-1500			<i>intra muros</i>
166	Saint-Arailles	1350-1450		Église : XIV ^e s.			<i>intra muros</i>
168	Saint-Blancard	1250-1350		Église : XIV ^e s.			<i>extra muros</i>
169	Saint-Clar	1250-1350		Clocher : XII ^e s. Rec° : XIV ^e s.			<i>intra muros</i>
170	Saint-Cricq	< 1250 1450-1550		Église romane Portail : fin MA			<i>intra muros</i>
171	Sainte-Christie-d'Armagnac	< 1250 1250-1350		Église : XII ^e s. Portail : 1250-1300			<i>intra muros</i>
172	Sainte-Dode	< 1250 1250-1350		Église : XI ^e s. Chevet : 1275-1325 Tour, escalier en vis : v. 1343			<i>intra muros</i>
175	Sainte-Mère	1450-1550		Portail : 1520 (remonté sur l'église du village lors du transfert en 1768)			<i>extra muros</i>
179	Saint-Justin	1250-1350		Église en partie MA			<i>extra muros</i>
181	Saint-Léonard	1450-1550		Chapelle : début XVI ^e s. Portail : début XVI ^e s. (remonté église XIX ^e)			<i>extra muros</i>
182	Saint-Martin-Binagre (c. Crastes)	1250-1350		Église en partie MA			<i>extra muros</i>
183	Saint-Mézard	1250-1350 1450-1550		Église MA Portail sud, baies : 1450-1550			<i>intra muros</i>
184	Saint-Mont	< 1250 1350-1450		Église : XII ^e s. Rec° : XV ^e s.			portion enceinte
185	Saint-Orens	1250-1350		Église : 1275-1325			<i>intra muros</i>
186	Saint-Orens (c. Saint-Orens-Pouy-Petit)	1250-1350		Église : 1275-1325			<i>intra muros</i>
188	Saint-Puy	< 1250 1450-1550		Église romane Rec° : 1450-1500			<i>intra muros</i>
189	Saint-Sauvy	1250-1350		Église : XIV ^e s.			portion enceinte

N°	Site	Datation église	Textes	Vestiges	Fortifiée	Transfert	Position
191	Saramon	< 1250 1350-1450 1450-1550		Église en partie XII ^e s. Surélévation tour : XIV ^e s. Porte nord : 1475- 1525	Tour ? : XIV ^e s.		<i>intra muros</i>
192	Sarrant	< 1250 1350-1450 1450-1550	1156 (cart.) : <i>ecclesiam castelli</i>	Église en partie XII ^e s. Rec° : XIV ^e s. puis v. 1550			<i>intra muros</i>
193	La Sauvetat	1250-1350 1450-1550		Portail occidental : XIV ^e s. Chevet et chapelles : 1475-1525			<i>intra muros</i>
195	Seissan	1250-1350		Église : XIII ^e s.			<i>intra muros</i>
197	Simorre	1250-1350		Église : 1275-1325	Rec° Viollet-le- Duc		<i>intra muros</i>
199	Solomiac	1250-1350	1322 (paréage) : emplacement <i>ad faciendam ecclesiam</i>	Église : XIV ^e s.			portion enceinte
202	Tillac	1350-1450		Église : XV ^e s.			<i>intra muros</i>
204	Tournecoupe	1450-1550		Église : 1475-1525			portion enceinte
207	Valence-sur- Baïse	1250-1350		Église : début XIV ^e s. ("1303")			<i>intra muros</i>
208	Vergoignan	< 1250 1450-1550		Église romane Rec° : 1475-1525			<i>intra muros</i>
210	Vieux Castéra (c. Castéra- Verduzan)	1250-1350 1350-1450 1450-1550		Église : XIII ^e s. Enfeu : XIV ^e s. Chapelle nord : XV ^e s.			portion enceinte
212	Villefranche	1250-1350 1450-1550		Église : XIV ^e s. Chevet : 1475-1525			<i>intra muros</i>



Fig. 6-84 – Larressingle, vue d'ensemble du village formé autour du couple château/église.



Fig. 6-85 – Montaut-les-Créneaux, vue de l'ensemble formé par l'église, à gauche, et le château, à droite.

Le village de Lagraulet au début du 19e siècle

Lieu-dit : Lagraulet-du-Gers.
Commune : Lagraulet-du-Gers.
Canton : Montréal.
Réf. : IA32100228.

Plan réalisé à partir du plan cadastral du début du 19e s.
DAO : Anais Comet, 2017.



— Limites parcellaires



Bâti

■ Eglise

■ Château

■ Hydrographie




Fig. 6-86 – Plan – Le village de Lagraulet-du-Gers au début du XIX^e siècle.

Le village de Biran en 1828

Lieu-dit : Biran.
Commune : Biran.
Canton : Jegun.
Réf. : IA32100217.

Fond de plan : AD Gers, 3 P Biran/10, plan cadastral, 1828.
DAO : Anaïs Comet, 2014.

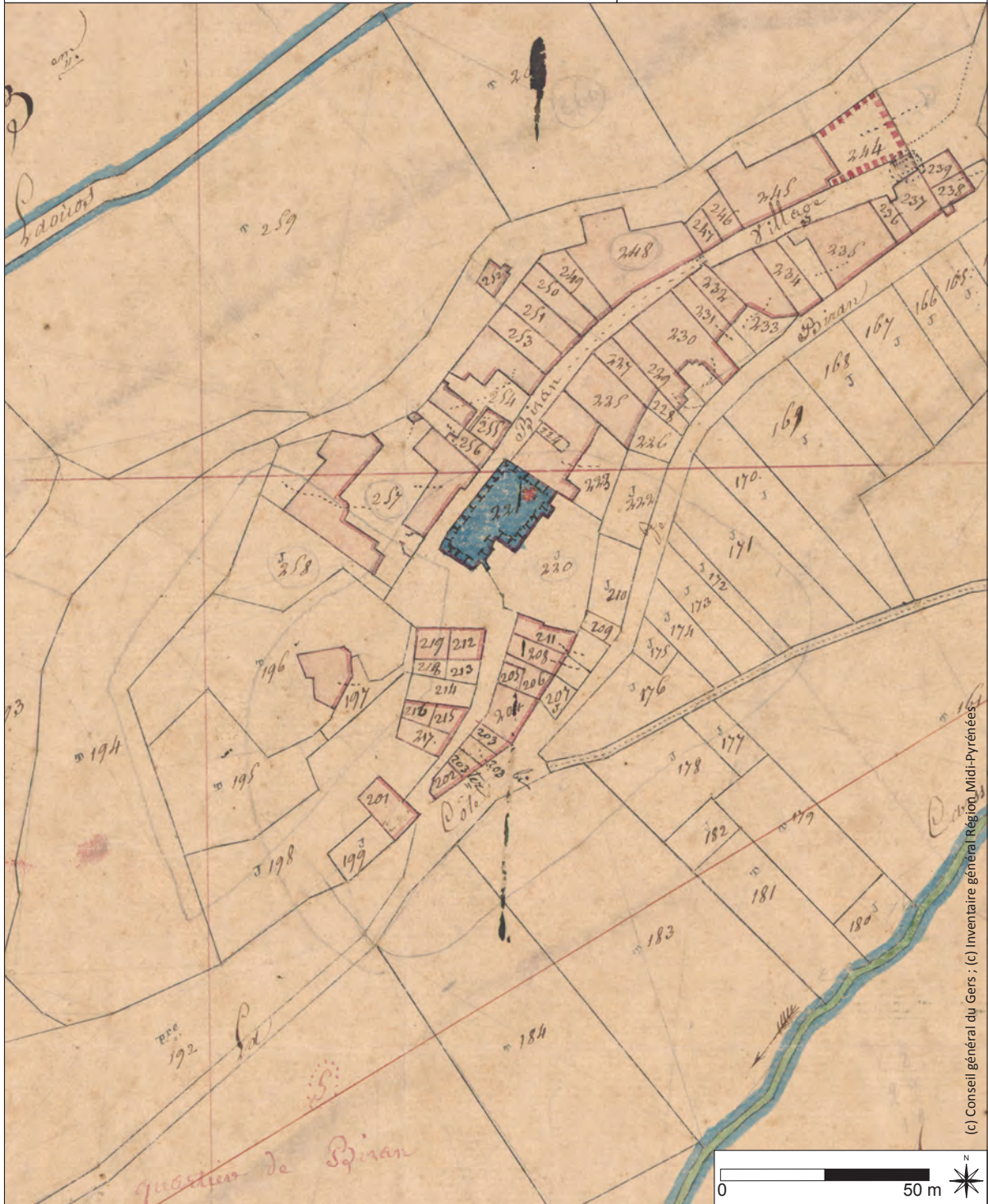


Fig. 6-87 – Le village de Biran en 1828.

L'église occupait la parcelle 244, au nord du village, près de la porte.



Fig. 6-88 – Berrac, vue d’ensemble de l’église et de l’angle de l’enceinte collective depuis le nord.



Fig. 6-89 – Aignan, vue d’ensemble depuis l’est.
Les créneaux sont visibles sur l’absidiole sud, à gauche.



Fig. 6-90 – Gaudonville, vue de l'église et du village depuis le sud-est.



Fig. 6-91 – Avezan, vue de l'église depuis le nord-ouest.
Le mur-clocher d'origine est encore visible sur la façade occidentale.



Fig. 6-92 – Lamaguère, vue de l'église depuis le nord.



Fig. 6-93 – Beaumarchés, vue d'ensemble de la place de l'église depuis le nord-est.



Fig. 6-94 – Villefranche, vue d'ensemble de la place de la bastide depuis l'ouest.



Fig. 6-95 – Valence-sur-Baïse, vue d'ensemble de la place de la bastide depuis le sud.



Fig. 6-96 – Lannepax, vue de l'église implantée au sud-est de la place de la bastide.



Fig. 6-97 – Montréal, église paroissiale, vue d'une partie du collatéral et de la chapelle sud.



Fig. 6-98 – Montréal, église paroissiale, élévation sud, alternance entre les « petits » contreforts de la première église et les « grands » faisant suite à l'agrandissement.



Fig. 6-99 – Valence-sur-Baise, église paroissiale, vue du chevet depuis le nord-est.



Fig. 6-100 – Villefranche, église paroissiale, vue du chevet à cinq pans depuis le sud-est.



Fig. 6-101 – Plan – Le village de La Romieu, restitution d'après les textes du début du XIV^e siècle.



Fig. 6-102 – La Romieu, mur de l'enclos du quartier canonial, vue depuis le sud-ouest.



Fig. 6-103 – La Romieu, vue intérieure de la partie occidentale du quartier canonial, vue depuis le nord-est.



Fig. 6-104 – La Romieu, vue du cloître, d’une partie de la collégiale et de la tour octogonale depuis le nord.



Fig. 6-105 – Puycasquier, portail de l’église paroissiale, vue depuis l’ouest.



Fig. 6-106 – Le Vieux-Castéra (c. de Castéra-Verduzan), église paroissiale, vue depuis le sud –est.



Fig. 6-107 – Le Vieux-Castéra (c. de Castéra-Verduzan), église paroissiale, vue intérieure depuis l'ouest.



Fig. 6-108 – Larressingle, partie la plus ancienne de l'église, vue depuis le nord.
Le château se trouve à droite de la photographie.



Fig. 6-109 – Larressingle, au premier plan partie agrandie de l'église et au second plan partie la plus ancienne, vue depuis le sud-est.



Fig. 6-110 – Larressingle, vue du chevet de l'église primitive percé lors de l'agrandissement vers l'est, vue depuis le chœur de la nouvelle église.



Fig. 6-111 – Larressingle, vue de l'abside de l'église primitive percée lors de l'agrandissement, vue depuis la nef.



Fig. 6-112 – Montréal, portail principal de l'église paroissiale, vue depuis le nord.



Fig. 6-113 – Aignan, église paroissiale vue depuis le sud.



Fig. 6-114 – Aignan, église paroissiale, détail du portail.

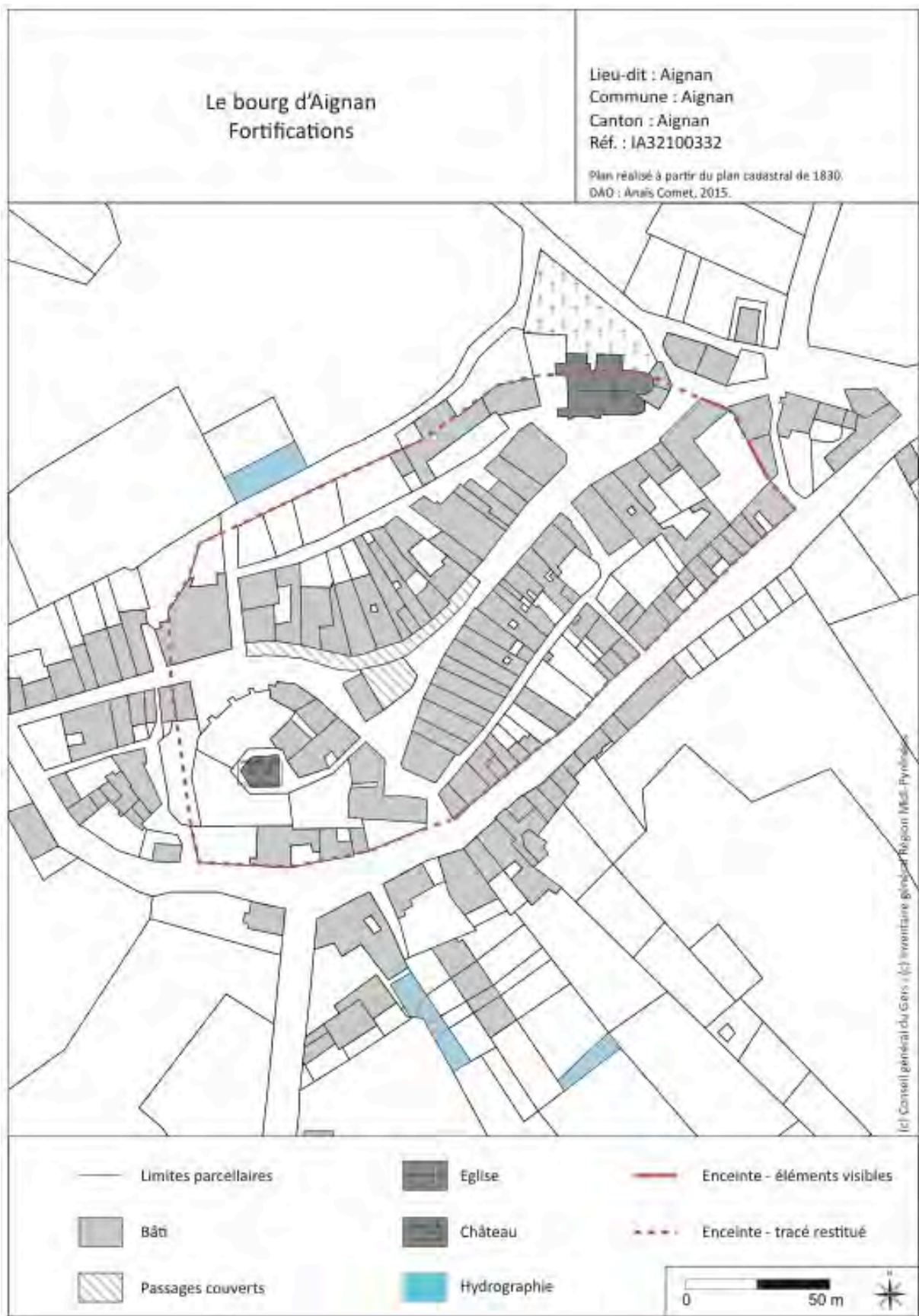


Fig. 6-115 – Plan – Le bourg d'Aignan, fortifications.



Fig. 6-116 – Aignan, surélévation crénelée de l'élévation sud de l'église paroissiale.



Fig. 6-117 – Larressingle, surélévation crénelée d'une partie de l'église paroissiale.



Fig. 6-118 – Montaut-les-Créneaux, église paroissiale, salle haute sud, vue depuis l'ouest.



Fig. 6-119 – Montaut-les-Créneaux, église paroissiale, vue depuis l'est.



Fig. 6-120 – Castelnaud-Barbarens, clocher et chapelle, vue depuis le nord-ouest.



Fig. 6-121 – Barran, portail de l'église paroissiale, vue depuis l'est.

Fig. 6-122 – Tableau – Infrastructures commerciales.

N°	Site	Datations	Foirails et places - textes	Halles - textes	Couverts - textes	Vestiges	Place - dim.	Autres
1	Aignan	1450-1550	1458 (not.) : <i>marcadiu</i>			Couverts : 1475-1525	30 x 30 m	
3	Aubiet	< 1250 1450-1550	1467 (autre) : <i>platea comuni</i>	1499 (autre) : mention halle				v. 1140 (cout.) : mesures 1467 (autre) : <i>maset</i>
13	Barcelonne-du-Gers	1250-1350 1450-1550			1485 (not.) : <i>garlanda</i>		90 x 60 m	1343 (cout.) : marché ; foire
14	Barran	1250-1350 1450-1550	1303 (autre) : place 1474 (rec.) : <i>plassa</i>		1474 (rec.) : <i>enban et garlanda de la plassa ; enban du maset</i>	Couverts : XIV ^e s. ; 1450-1500	60 x 60 m	1279 (cout.) : <i>mercatum</i> 1303 (autre) : <i>maset</i>
15	Bassoues	1250-1350 1450-1550				Couverts : 1450-1500	60 x 30 m	
18	Beaumarchés	1250-1350 1350-1450 1450-1550		1367 (TC) : const° halle (<i>halis</i>)		Halle : 1450-1550 ?	60 x 60 m	
25	Biane (c. Montaut-les-Créneaux)	1250-1350						1295 (cout.) : <i>masel cominal</i>
27	Bivès	1250-1350						1283 (cout.) : <i>maselier</i>
30	Bretagne-d'Armagnac	1250-1350					50 x 60 m	
32	Cabas-Loumassès	1250-1350						1296 (cout.) : marché, foire
37	Castelnau-Barbarens	< 1250 1450-1550				Couverts : 1475-1525		1143 (cout.) : boucher
48	Cazaubon	1450-1550				Couverts : 1475-1525	20 x 20 m	
52	Cologne	1250-1350 1450-1550	1287 (cout.) : <i>platiam</i>	1299 (autre) : auto° const° (<i>aula communi</i>)		Couverts : 1475-1525 Halle : 1300-1325 ; rec° XVI ^e s. ?	65 x 65 m	1287 (cout.) : <i>mercatum</i>
53	Corneillan	< 1250						1143 (cout.) : boucherie
64	Fourcès	1250-1350 1450-1550	1250-1300 (autre) : place nord 1488 (autre) : place circulaire			Couverts : 1475-1525		1491 (TC) : foire
68	Gimbrède	1250-1350 1450-1550				Couverts : 1475-1525		1341 (autre) : marché, foire

N°	Site	Datations	Foirails et places - textes	Halles - textes	Couverts - textes	Vestiges	Place – dim.	Autres
69	Gondrin	1250-1350 1350-1450 1450-1550				Couverts : 1475-1525	15 x 15 m	XIII ^e s. (cout.) : <i>mercat</i> 1393 (not.) : <i>mazel</i> 1395 (not.) : <i>hostogium infra domum comunem</i>
74	L'Isle-Bouzon	1250-1350					20 x 20 m	1266 (cout.) : <i>mazel</i>
75	L'Isle-de-Noé	1250-1350 1450-1550	1513 (terrier) : <i>mercadiu</i>					1308 (cout.) : <i>mazel</i>
77	Labéjan	1250-1350						1313 (cout.) : boucherie
82	Lahitte	1450-1550						1528 (cout.) : <i>mazet</i>
83	Lalanne-Arqué	1250-1350					50 x 50 m	
87	Lannepax	1250-1350					50 x 70 m	
91	Larroque-sur-l'Osse	1450-1550						1491 (TC) : foires
99	Lupiac	1450-1550				Couverts : 1475-1525	50 x 40 m	
101	Manciet	1450-1550						1482 (TC) : foire, marché
105	Marestaing	1250-1350						1272 (cout.) : boucherie
109	Masseube	1250-1350 1450-1550				Couverts : 1475-1525	50 x 30 m	
112	Miélan	1250-1350					30 x 50 m	
113	Miradoux	1450-1550						1497 (not.) : <i>macelli</i>
120	Monfort	1250-1350 1450-1550	1308 (cout.) : <i>plateam comunem</i>		1308 (cout.) : auto° const° couverts ? 15e s. (not.) : <i>garlanda</i>	Couverts : 1475-1525	60 x 35 m	1275 (cout.) : <i>mercatum</i> 15e s. (not.) : <i>mazet</i>
121	Monguilhem	1250-1350 1450-1550		1520 (rec.) : mention halle			70 x 70 m	1320 (cout.) : marché
124	Montbernard (c. Barran)	1450-1550						1493 (cout.) : <i>mazet</i>
126	Montégut-Arros	1350-1450	1357 (cout.) : <i>marcadau</i>					
127	Montesquiou	1450-1550	15e s. (not.) : <i>mercadiu</i>				10 x 20 m	
130	Montpézat	1450-1550				Couverts : 1475-1525		
131	Montréal	1250-1350 1450-1550		1488 (TC) : halle		Couverts : 1475-1525	50 x 50 m	1255 (coutumes) : <i>mercat, feira v.</i> 1450 (comptes) : boucherie
137	Panjas	1450-1550						1502 (TC) : foire
143	Plaisance	1250-1350 1350-1450	15e s. (rec.) : <i>plassa communa</i>				40 x 40 m	
144	Plieux	1450-1550						1533 (TC) : marché, foire

N°	Site	Datations	Foirails et places - textes	Halles - textes	Couverts - textes	Vestiges	Place – dim.	Autres
154	Puycasquier	1250-1350					30 x 35 m	
157	La Romieu	< 1250 1250-1350	1284 (cout.) : <i>plassa</i>				20 x 60 m	1082 (cart.) : <i>mercatum</i> 1284 (cout.) : <i>maselh</i> 1336 (TC) : marché
165	Saint-Antoine	1450-1550						1493 (cout.) : foire
169	Saint-Clar	1250-1350 1450-1550					50 x 50 m	1533 (cout.) : boucherie
170	Saint-Cricq	1250-1350						1265 (cout.) : <i>mazellum</i>
174	Sainte-Gemme	1250-1350	1273 (cout.) : <i>platea seu placia communi</i>					1273 (cout.) : <i>mercatam seu forum ; bancos macellorum</i>
182	Saint-Martin- Binagre (c. Crastes)	1250-1350	1278 (cout.) : <i>marcadum</i>					
184	Saint-Mont	1450-1550				Couverts : 1475-1525	15 x 15 m	1456 (not.) : boucherie
189	Saint-Sauvy	1250-1350					30 x 30 m	1275 (cout.) : <i>mercatum ; macellum commune</i>
191	Saramon	1450-1550				Couverts : 1475-1525	35 x 20 m	
192	Sarrant	1250-1350						1265 (cout.) : <i>mazet</i> 1307 (cout.) : foire
193	La Sauvetat	1250-1350 1450-1550				Halle : 1450- 1550 ?	30 x 20 m	1271 (cout.) : <i>maset communal</i>
195	Seissan	1250-1350					30 x 30 m	1266 (cout.) : <i>vente juxta forum</i>
197	Simorre	1250-1350					30 x 20 m	1268 (cout.) : boucher
199	Solomiac	1250-1350 1450-1550	1327 (cout.) : <i>in platea majori</i>	1327 (cout.) : <i>const° domum in plateis sous laquelle tenere tabulas, sive loca ad vendedum merces</i>	1327 (cout.) : <i>intra ambulanos dictam plateam circuentes</i>	Halle : v. 1327 Couverts : 1325-1375 ; 15e s.	60 x 60 m	1327 (cout.) : <i>mercatum</i>
200	Terraube	1450-1550						1549 (autre) : marché
202	Tillac	1450-1550				Couverts : 1475-1525		

N°	Site	Datations	Foirails et places - textes	Halles - textes	Couverts - textes	Vestiges	Place – dim.	Autres
205	Troncens	1250-1350		1318 (cout.) : <i>colligere et habere fustem necessariam ad construendum et reparandum aulam</i>				
207	Valence-sur-Baïse	1250-1350					50 x 50 m	
212	Villefranche	1250-1350					55 x 55 m	1293 (cout.) : <i>mercatum</i>

Le village de l'Isle-Bouzon en 1833

Lieu-dit : L'Isle-Bouzon
Commune : L'Isle-Bouzon
Canton : Saint-Clar
Réf. : IA32100066

Fond de plan : AD Gers, 3 P L'Isle-Bouzon/8, plan cadastral, 1833.



(c) Conseil général du Gers : (C) Inventaire général Région Midi-Pyrénées

 Château

0 50 m 

Fig. 6-123 – Plan – Le village de l'Isle-Bouzon en 1833.



Fig. 6-124 – Plan – Le village de Montesquiou en 1813.



Fig. 6-125 – Montréal, vue de l'angle nord-ouest de la place depuis le sud-est.

Le village de Puycasquier en 1819

Lieu-dit : Puycasquier
Commune : Puycasquier
Canton : Auch nord-est
Réf. : IA32100110

Fond de plan : AD Gers, 3 P Puycasquier/14, plan cadastral.
DAO : Anaïs Comet, 2015.



(c) Conseil général du Gers : cf Inventaire général Région Midi-Pyrénées

Fig. 6-126 – Plan – Le village de Puycasquier en 1819.



Fig. 6-127 – Bassoues, halle traversée par la rue, vue depuis l'est.

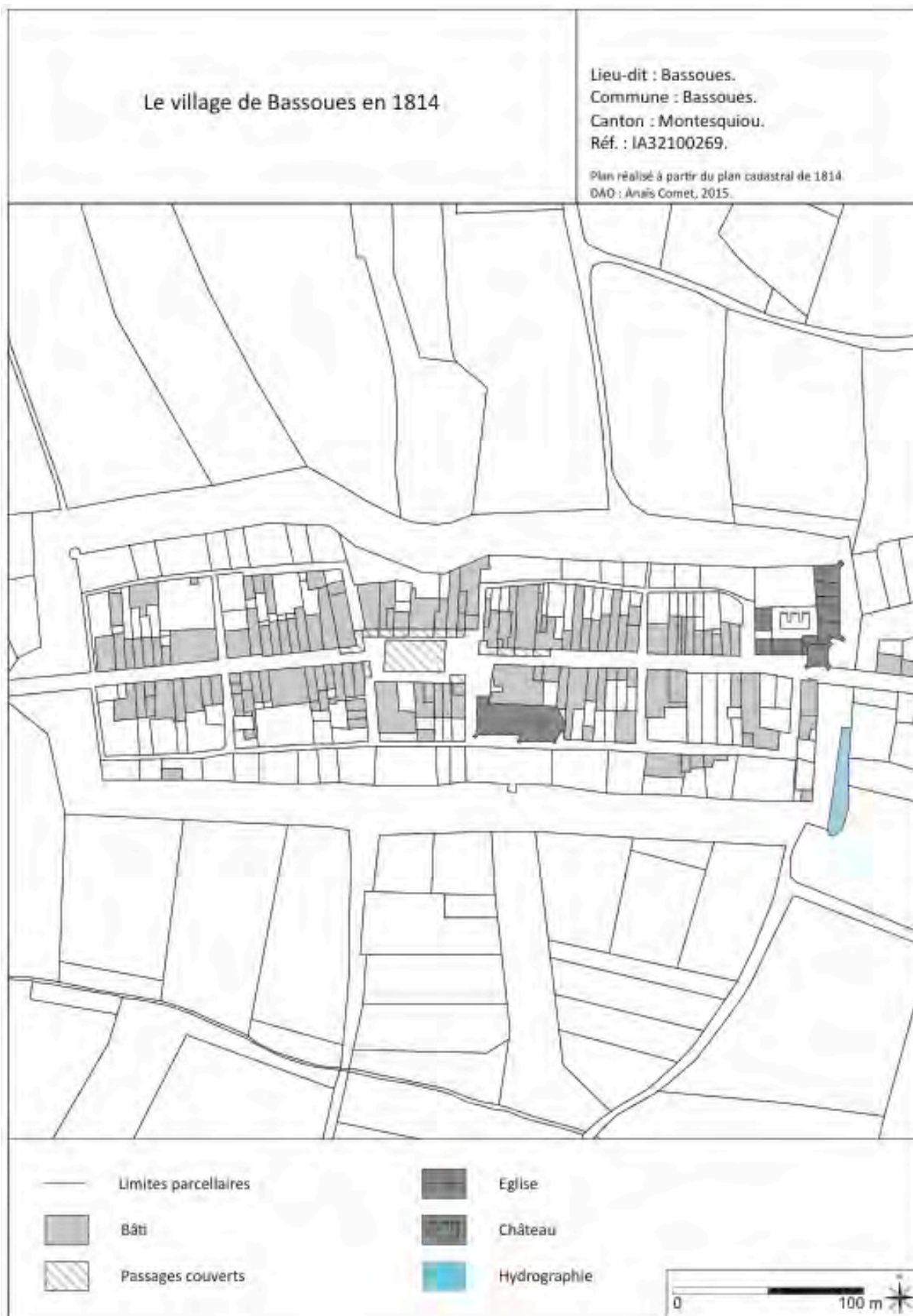


Fig. 6-128 – Plan – Le village de Bassoues en 1814.

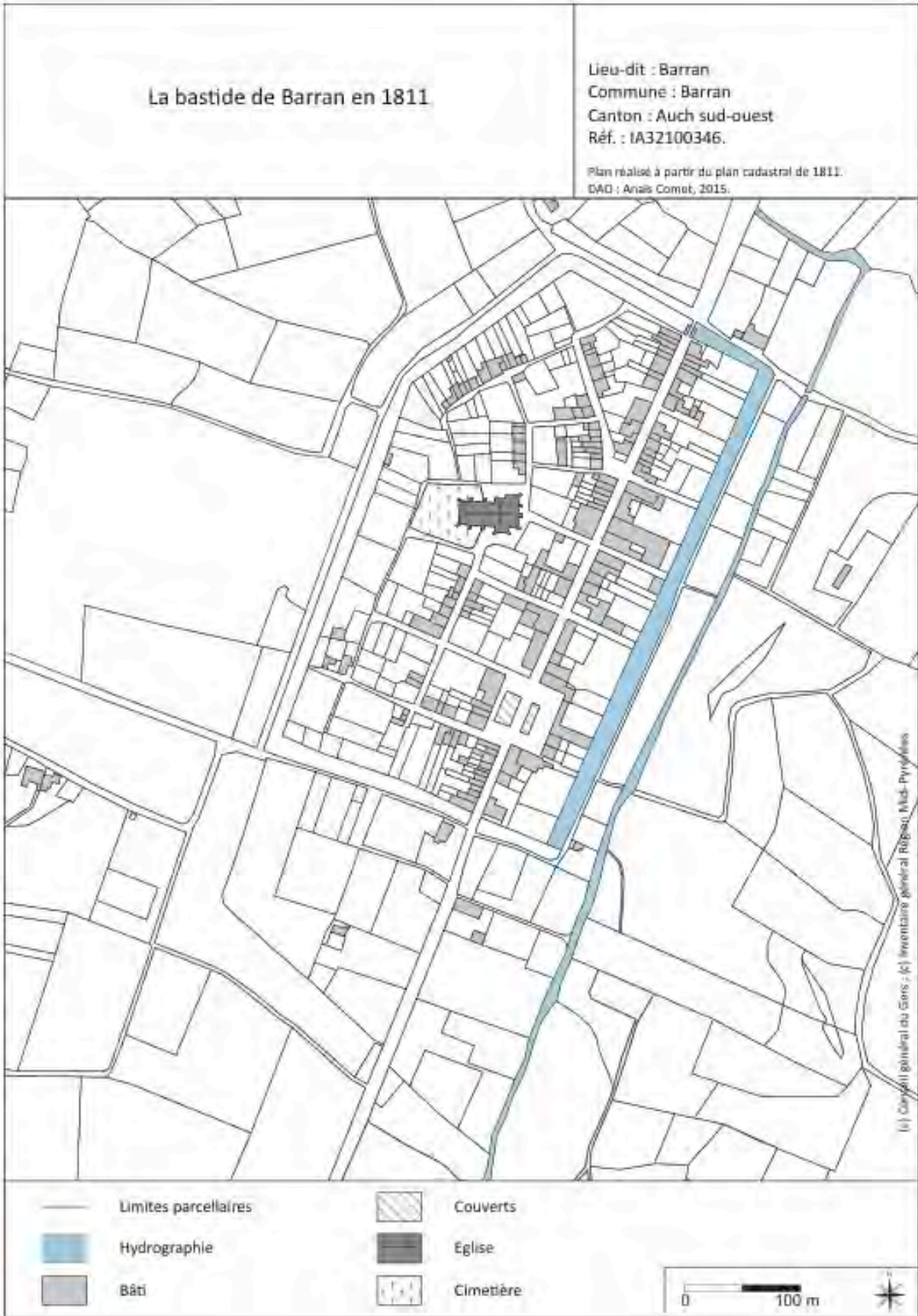


Fig. 6-129 – Plan – La bastide de Barran en 1811.



Fig. 6-130 – Barran, vue de la halle depuis le sud-est.



Fig. 6-131 – Bassoues, vue des couverts et de la halle, à droite, depuis l'ouest.

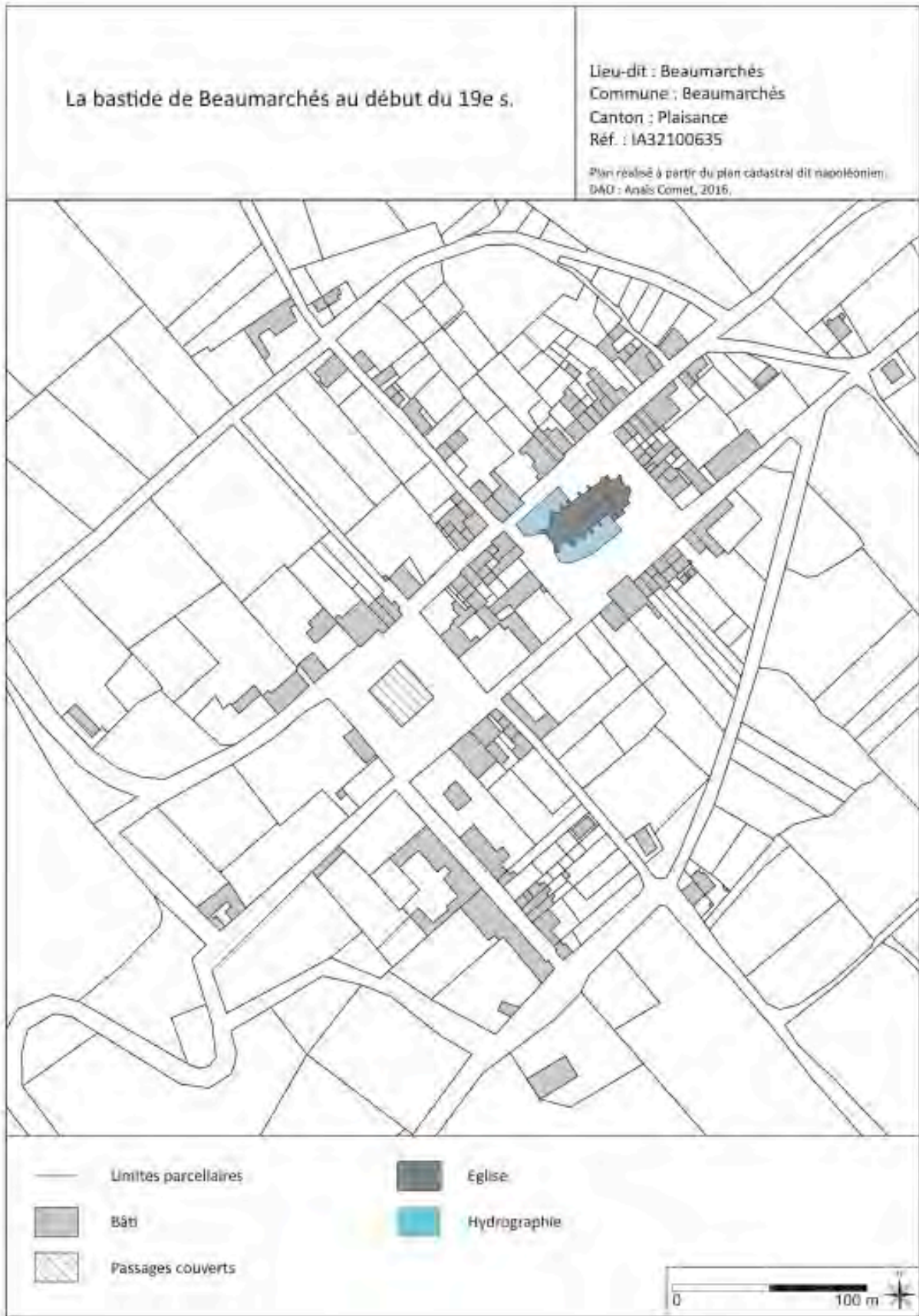


Fig. 6-132 – Plan – La bastide de Beaumarchés au début du XIX^e siècle.



Fig. 6-133 – Montpezat, vue de la halle du XIX^e siècle depuis le sud.



Fig. 6-134 – Cologne, vue de la halle depuis le sud-est.



Fig. 6-135 – Cologne, partie centrale de la halle, vue depuis l'ouest.



Fig. 6-136 – Cologne, détail du rez-de-chaussée et du premier étage de la partie centrale de la halle, vue depuis le sud-ouest.



Fig. 6-137 – Solomiac, vue d’ensemble de la halle depuis le sud-ouest.



Fig. 6-138 – Solomiac, détail des piliers de la halle, vue depuis le nord.



Fig. 6-139 – Solomiac, détail de l'ancienne maison commune, vue depuis le nord-est.



Fig. 6-140 – Saint-Clar, vue de la mairie-halle depuis le sud-est.



Fig. 6-141 – Solomiac, maisons à couverts au nord de la place (parcelles B 862 et 863),
vue depuis le sud.



Fig. 6-142 – Solomiac, maisons à couverts au nord de la place (parcelles B 862 et 863), détail
des arcades et de l'alignement de corbeaux portant le plancher.

Chapitre 7 – Restructurations en période de crises (1330-1440)

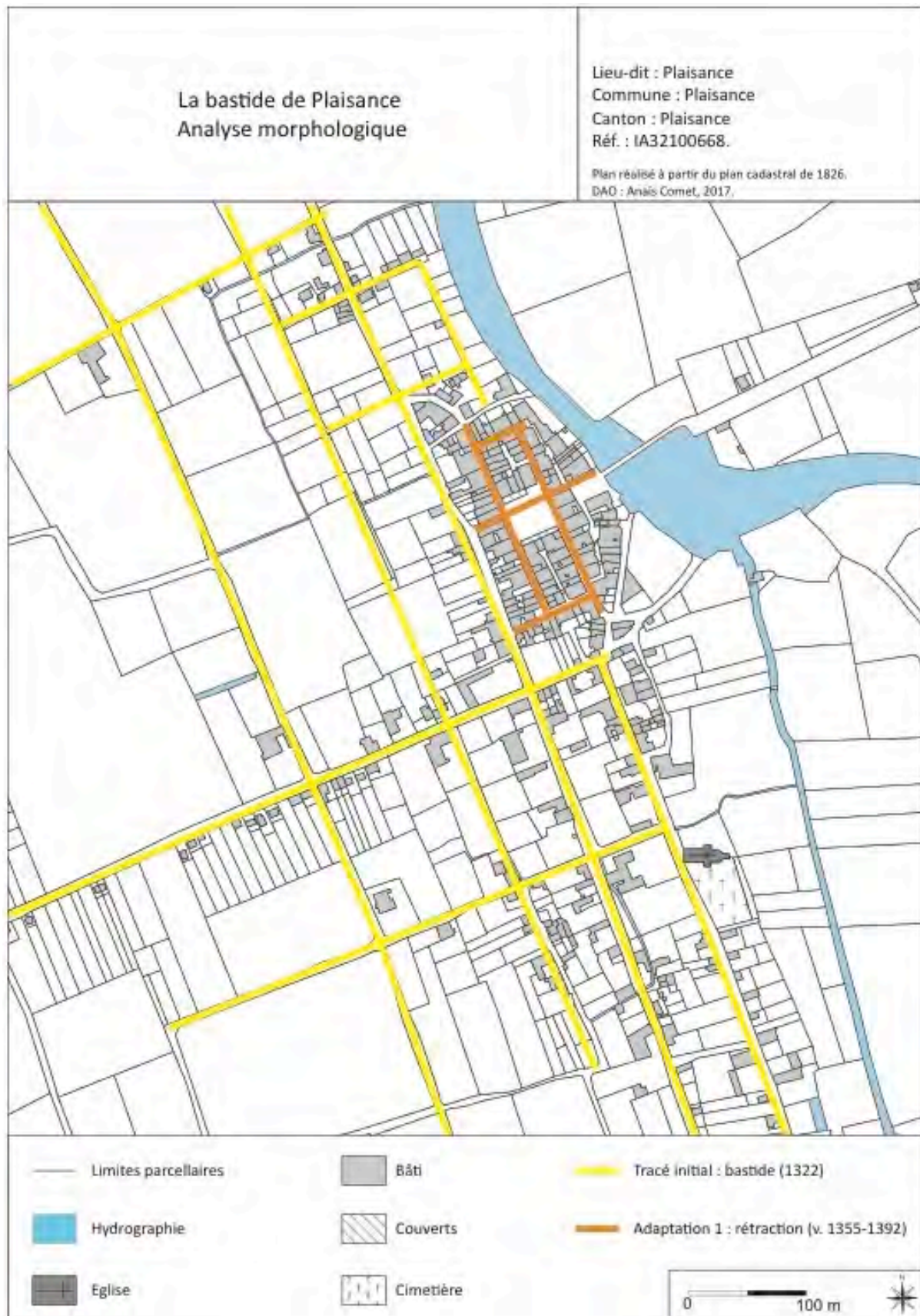


Fig. 7-1 – Plan – La bastide de Plaisance, analyse morphologique.



Fig. 7-2 – Plan – La bastide de Plaisance vers le milieu du XV^e siècle.

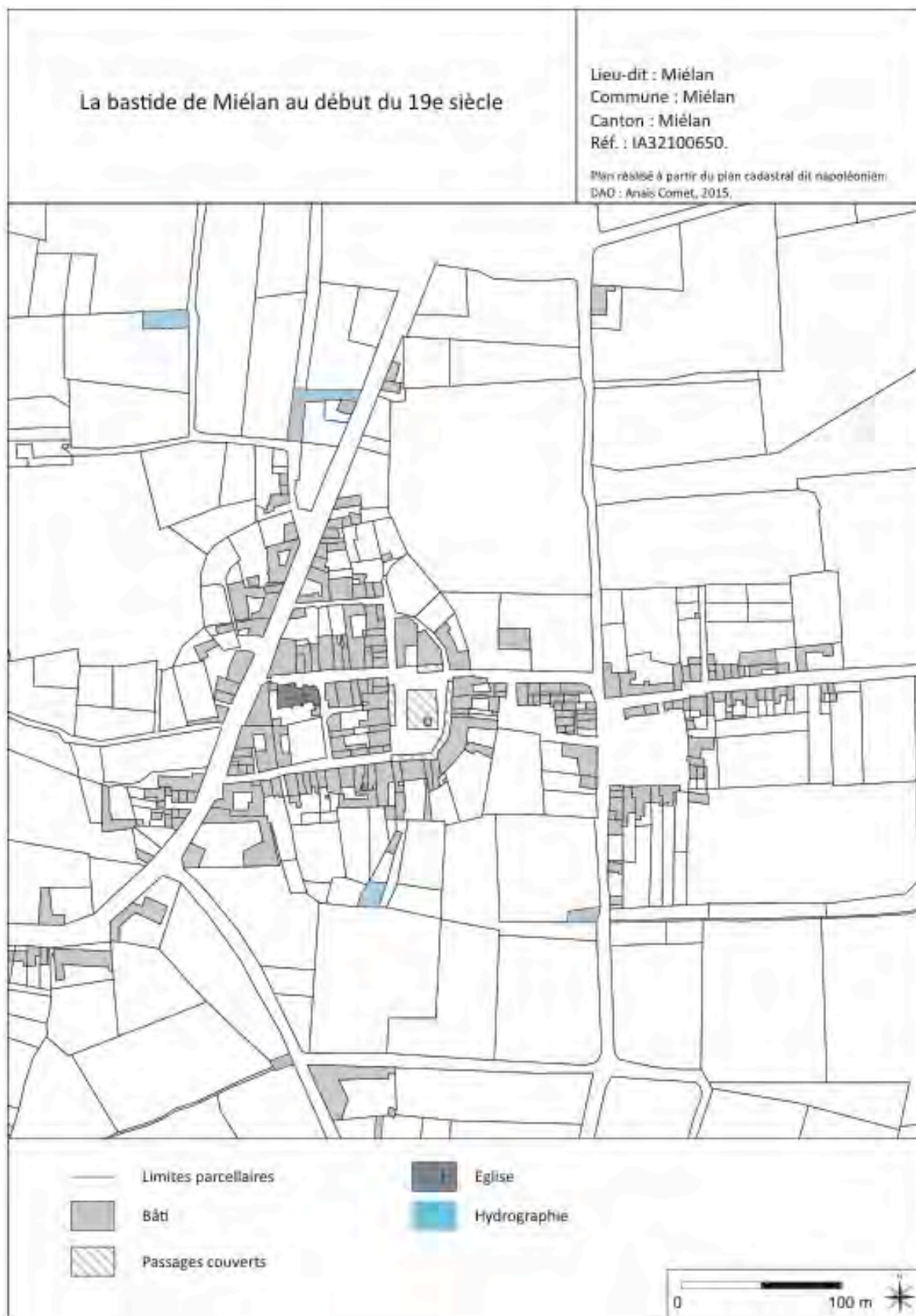


Fig. 7-3 – Plan – La bastide de Miélan au début du XIX^e siècle.



Fig. 7-4 – Plan – La bastide de Miélan, dynamiques morphologiques.

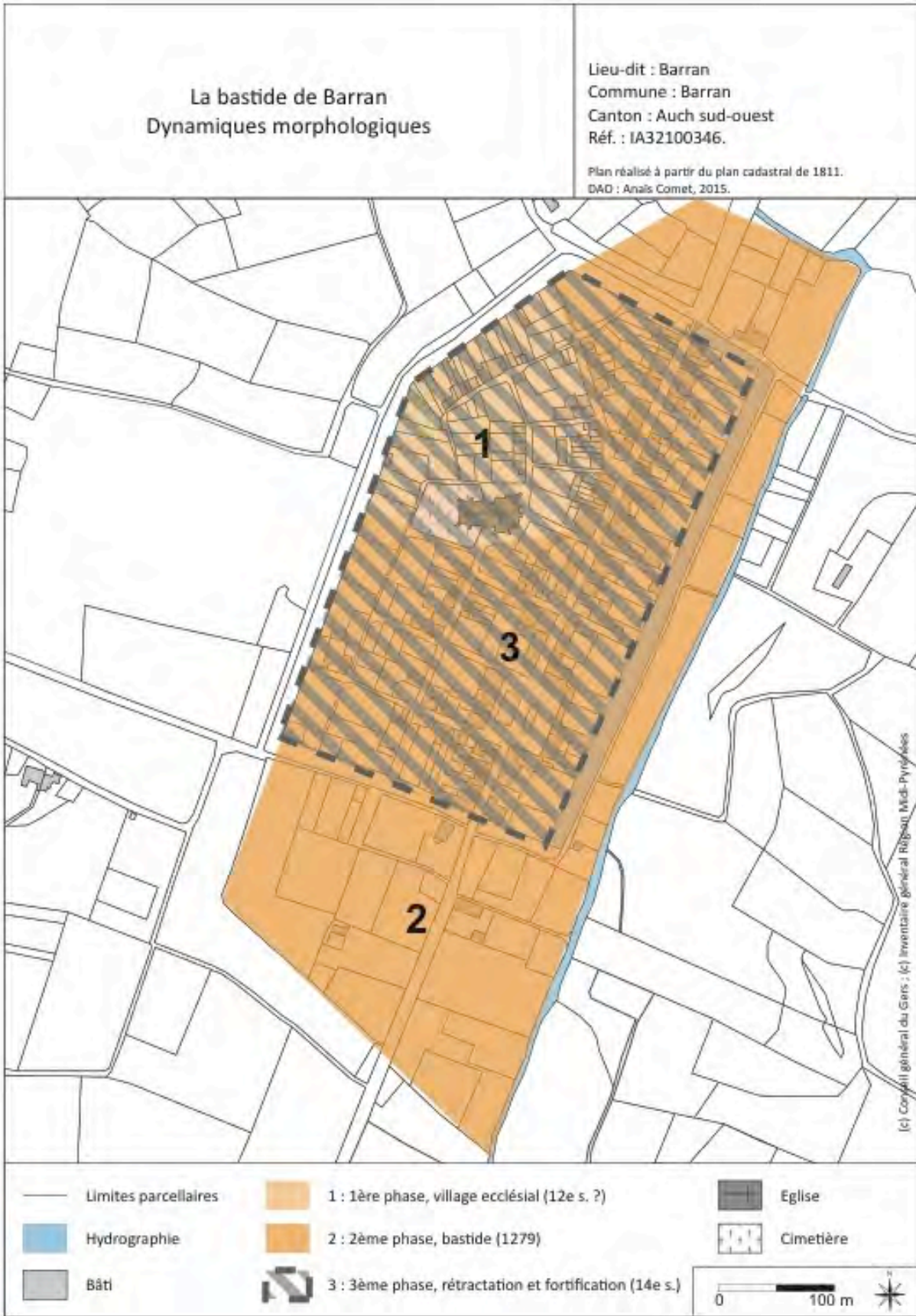


Fig. 7-5 – Plan – La bastide de Barran, dynamiques morphologiques.

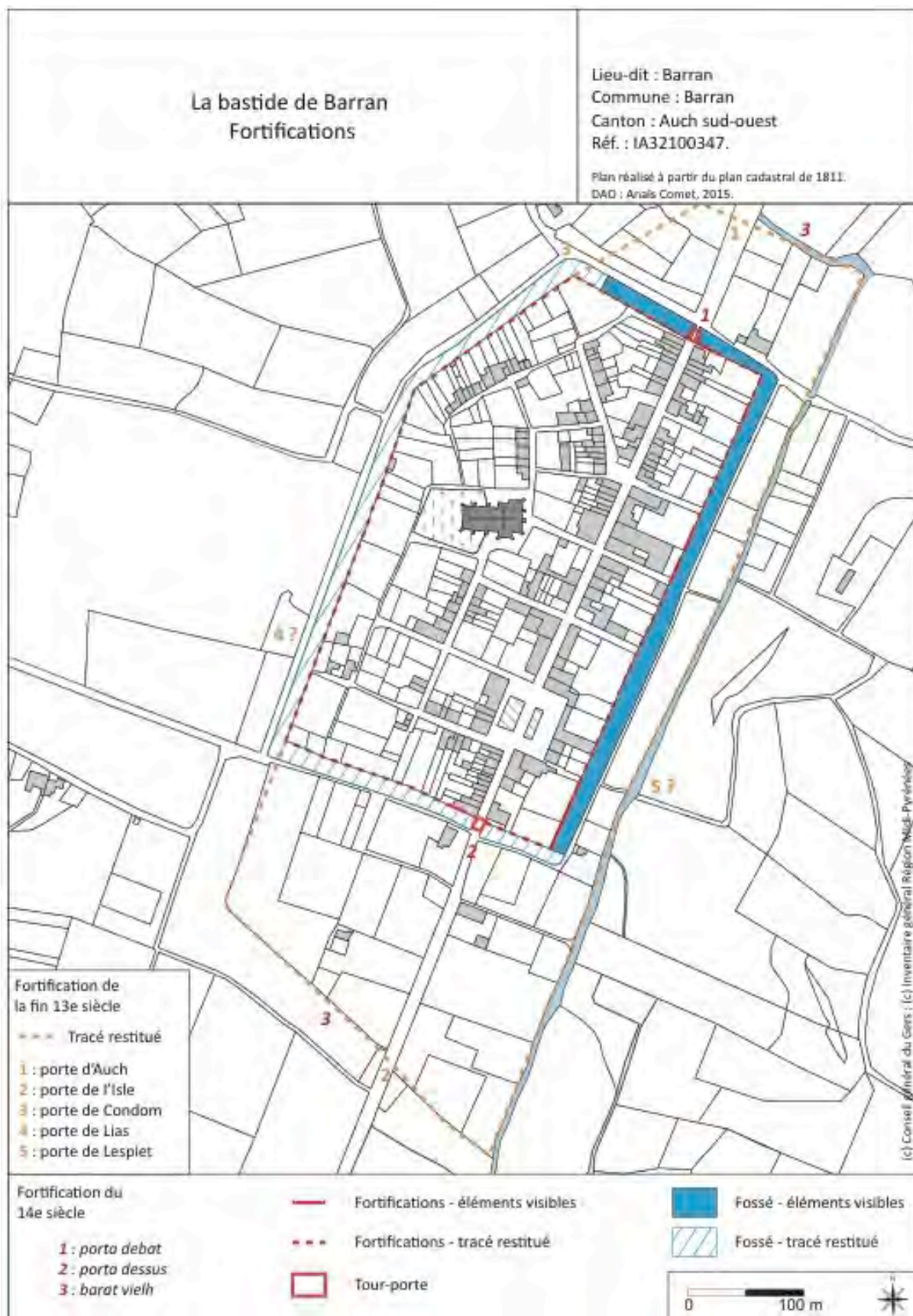


Fig. 7-6 – Plan – La bastide de Barran, fortifications.

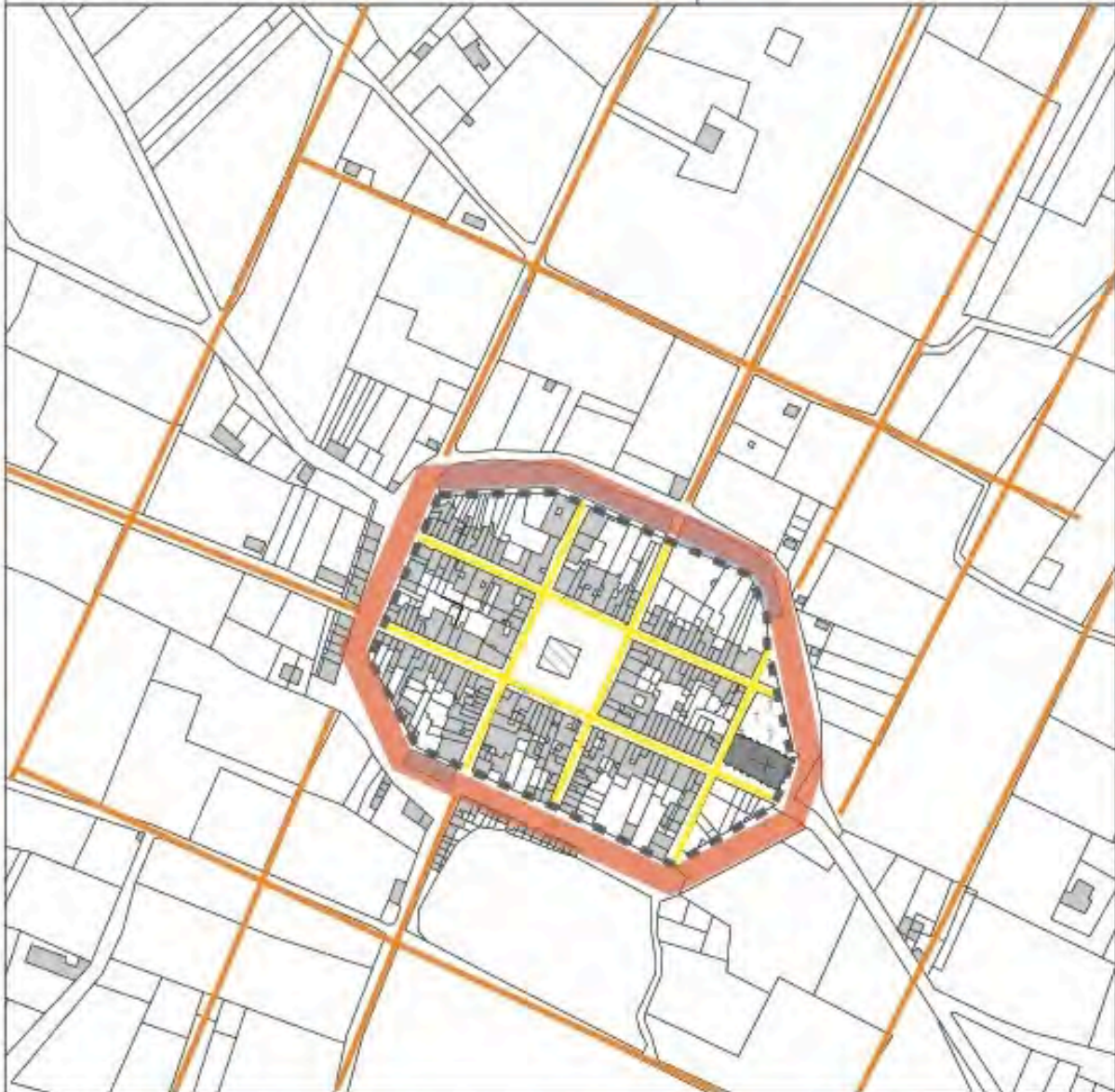


Fig. 7-7 – Plan – La bastide de Saint-Clar, dynamiques morphologiques.

La bastide de Cologne
Analyse morphologique

Lieu-dit : Cologne.
Commune : Cologne.
Canton : Cologne.
Réf. : IA32000162.

Plan réalisé à partir du plan cadastral de 1845.
DAO : Anais Comet, 2016.



— Limites parcellaires

■ Bâti

■ Eglise

▨ Passages couverts

▩ Cimetière

Principales unités de plan :

— Tracé orthogonal de la bastide

— Persistence du tracé orthogonal dans la partie non fortifiée

■ Zone de contact

■ ■ ■ Mur d'enceinte (restitution)

■ Hydrographie

0 100 m



Fig. 7-8 – Plan – La bastide de Cologne, analyse morphologique.

La bastide de Solomiac
Fortifications

Lieu-dit : Solomiac.
Commune : Solomiac.
Canton : Mauvezin.
Réf. : IA32100686.

Plan réalisé à partir du plan cadastral de 1826.
DAO : Anaïs Comet, 2016.



- | | | |
|------------------------|------------|---|
| — Limites parcellaires | ■ Bâti | - - - Fortifications - tracé restitué (« vallatos antiquos ») |
| ⊕ Eglise | ▨ Couverts | - - - Fortifications - tracé restitué (« fossato novo ») |

0 50 m



Fig. 7-9 – Plan – La bastide de Solomiac, fortifications.

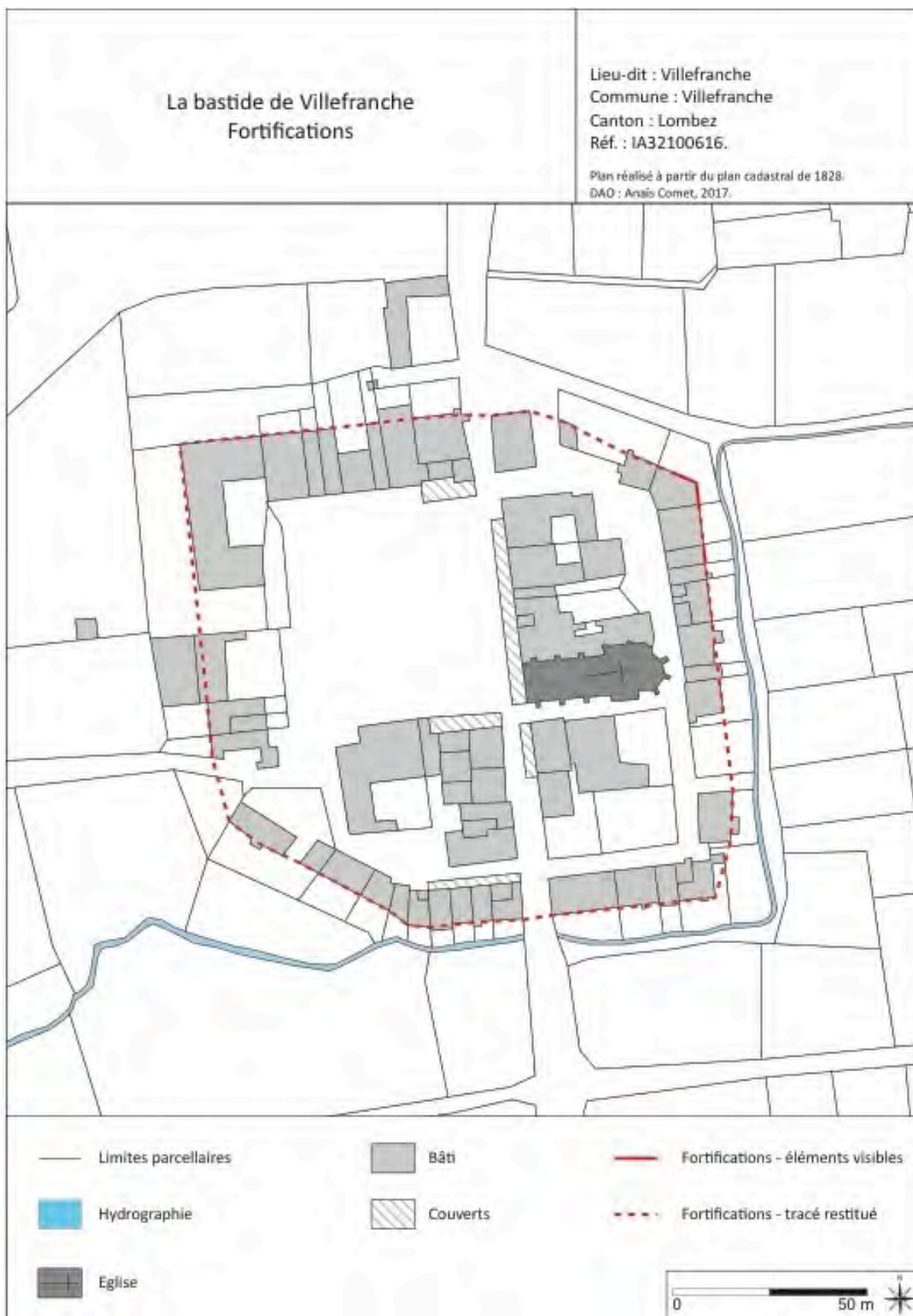


Fig. 7-10 – Plan – La bastide de Villefranche, fortifications.



Fig. 7-11 – Plan – La bastide de Bretagne-d'Armagnac, dynamiques morphologiques.

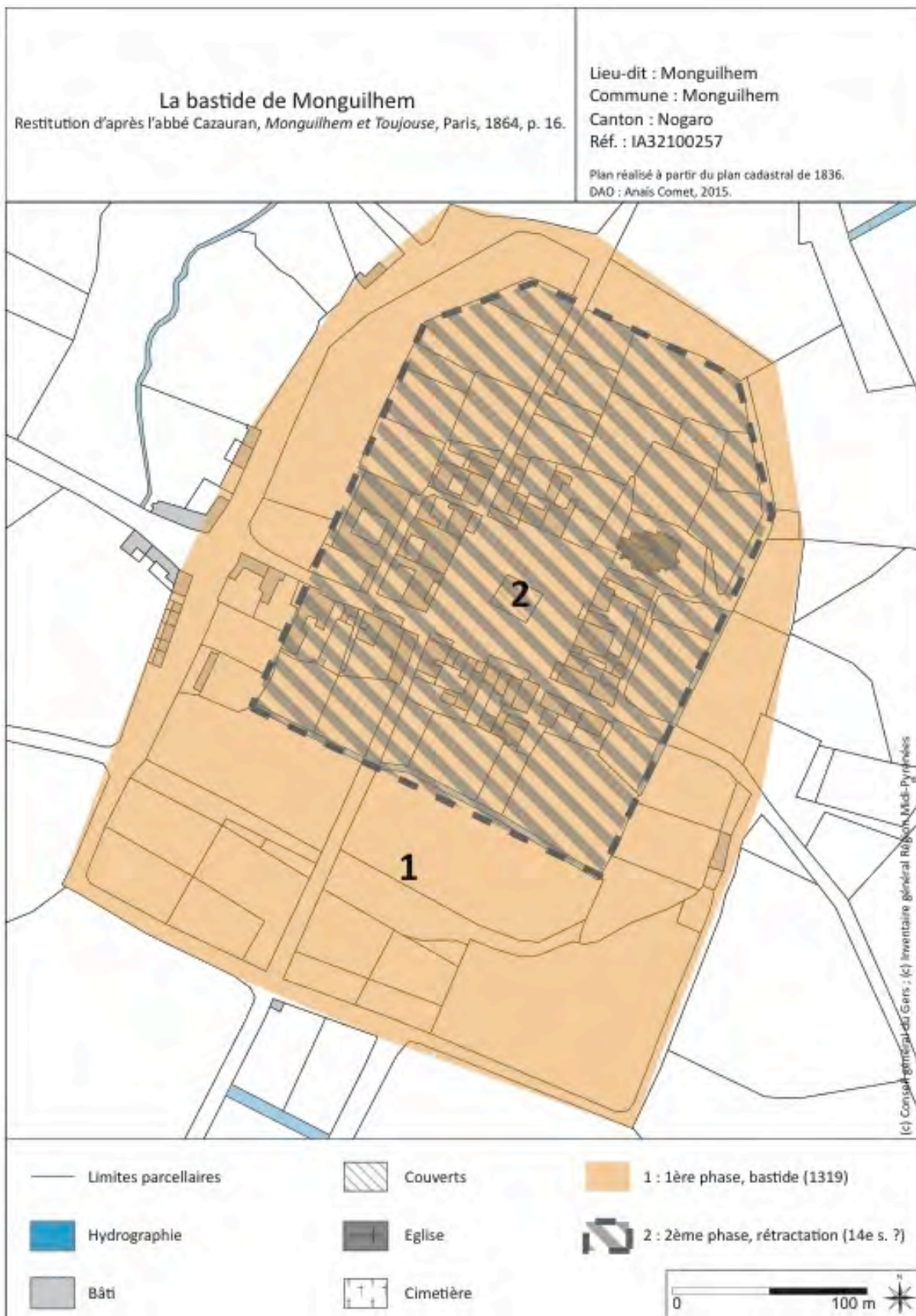


Fig. 7-12 – Plan – La bastide de Monguilhem, dynamiques morphologiques.

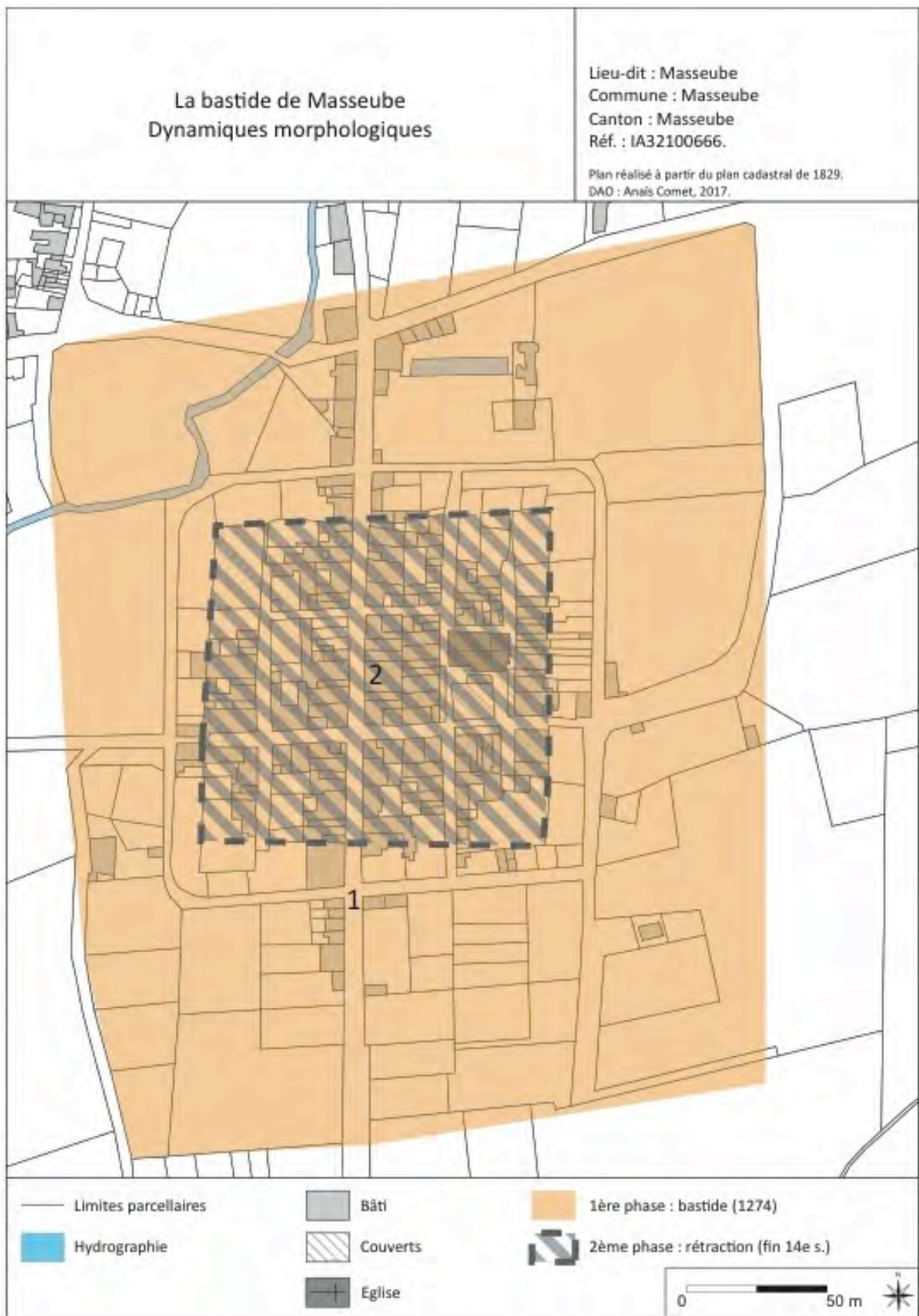


Fig. 7-13 – Plan – La bastide de Masseube, dynamiques morphologiques.

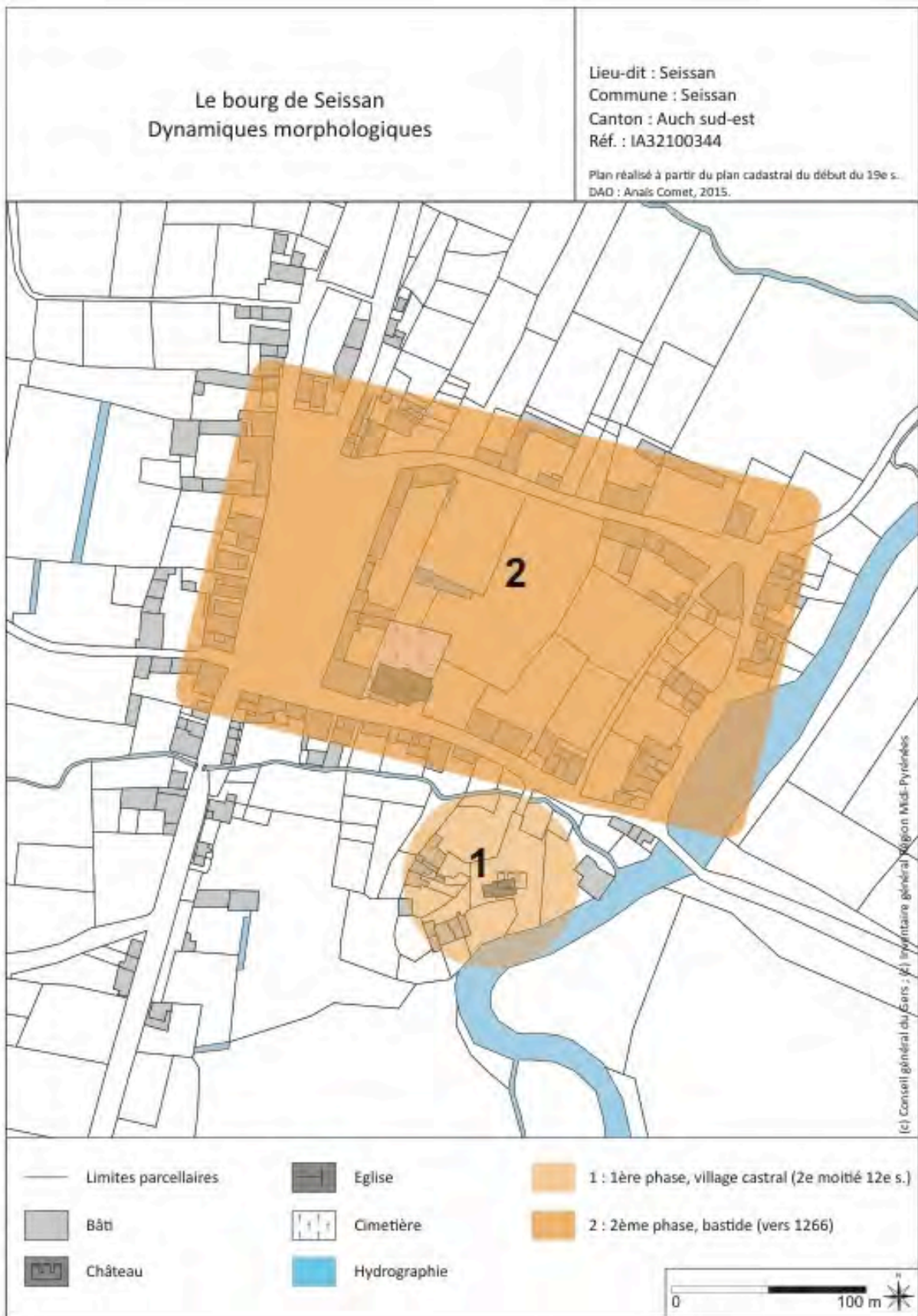


Fig. 7-14 – Plan – La bastide de Seissan, dynamiques morphologiques.

Hypothèse de restitution du tracé de l'enceinte de la bastide de Beaumarchés

Lieu-dit : Beaumarchés
Commune : Beaumarchés
Canton : Plaisance
Réf. : IA32100635

Plan réalisé à partir du plan cadastral dit napoléonien et de la proposition de restitution de Stéphane Abadie (thèse, doc 293).
DAD : Anais Comiet, 2016.

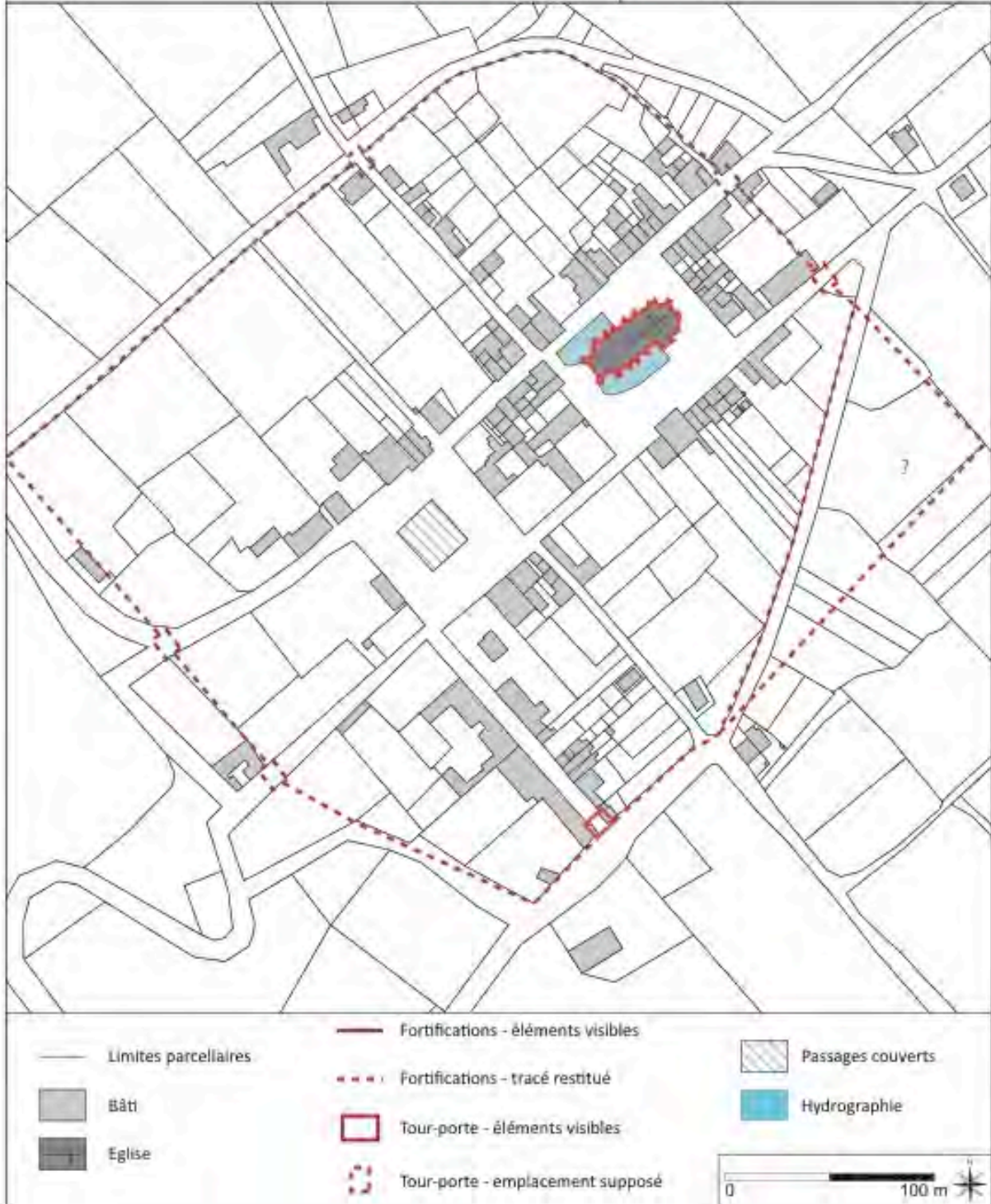


Fig. 7-15 – Plan – Hypothèse de restitution du tracé de l'enceinte de la bastide de Beaumarchés.



Fig. 7-16 – Plan – Bonas, emplacement du castelnau disparu et de l'actuel village.



Fig. 7-17 – Saramon, quartier du *Castet*, vue depuis l'ouest.



Fig. 7-18 – Plan – Le bourg de Saramon d'après le compoix de 1641.



Fig. 7-19 – Plan – Montréal, îlot au nord-ouest de la place, chronologie relative de construction des maisons



Fig. 7-20 – Montréal, maison parcelle BM 222, porte en arc brisé insérée dans la chaîne d'angle de la maison voisine, vue depuis le nord.



Fig. 7-21 – Montréal, maison parcelle BM 222, arrière-voussure de la porte centrale sur le mur de refend, vue depuis le nord.



Fig. 7-22 – Beaumarchés, vue d'ensemble de la halle depuis l'est.



Fig. 7-23 – Bassoues, vue du donjon depuis la rue principale, vue depuis l'ouest.



Fig. 7-24 – Biran, vue de l'église depuis la place, vue depuis le nord-ouest.



Fig. 7-25 – Lialores (commune de Condom), façade occidentale de l'église, détail du portail, vue depuis l'ouest.



Fig. 7-26 – Lialores (commune de Condom), façade occidentale de l'église, vue depuis le nord-ouest.



Fig. 7-27 – Saint-Clar, vue de la « vieille église » depuis le sud-ouest.



Fig. 7-28 – Saint-Clar, mur sud de la « vieille église », vue d'une porte en arc brisé recoupant un enfeu préexistant, vue depuis le sud.



Fig. 7-29 – Castet-Arrouy, vue du portail de l'église depuis le nord-ouest.



Fig. 7-30 – Saint-Arilles, vue de l'église depuis le sud-ouest.



Fig. 7-31 – Lannepax, église paroissiale, détail du portail nord et d'un enfeu, vue depuis le nord-est.



Fig. 7-32 – Monfort, vue intérieure de l'église.



Fig. 7-33 – Monfort, vue de l'église depuis l'ouest.



Fig. 7-34 – Cologne, vue de l'église depuis le sud-est.



Fig. 7-35 – Solomiac, vue de l'église depuis le nord-ouest.

Chapitre 8 – Des travaux liés au climat d’insécurité (1330-1550)

Fig. 8-1 – Tableau – Les fortifications de bastides.

N°	Site	Datation fortification	Textes	Vestiges	Église fortifiée	Matériaux
13	Barcelonne-du-Gers	1350-1450	1376 (autre): portes 1489 (Arm.) : place forte			
14	Barran	1250-1350 1350-1450	1303 (autre) : 5 portes ; fossé 1474 (rec.) : <i>porta debat/dessus ; muralha ; barat ; barat vielh</i> 1489 (Arm.) : place forte	Enceinte, porte, pont : XIV ^e s.		Pierre
18	Beaumarchés	1250-1350 > 1550	XIV ^e s. (autre) : habitants autorisés à prendre du bois pour la fortif ^e	Porte : 1250-1350 Église : milieu XVI ^e s.	Surélévation ; chemin de ronde ; refuge ; canonnières : mi XVI ^e s.	Pierre
25	Biane (c. Montaut-les-Créneaux)	1250-1350	1295 (cout.) : <i>porter</i>			
30	Bretagne-d'Armagnac	1350-1450	1489 (Arm.) : place forte			
32	Cabas-Loumassès	1250-1350	1296 (cout.) : <i>intra et foras villam</i>			
52	Cologne	1350-1450	1352 (autre) : <i>murorum ville</i>	Enceinte : 1350-1400	Deux échauguettes : 1350-1400	Pierre
87	Lannepax	1250-1350	1458 (not.) : mur, fossé 1489 (Arm.) : place forte	Enceinte : 1250-1350		Pierre
109	Masseube	1250-1350		Enceinte : XIV ^e s.		Pierre
112	Miélan	1350-1450	1371 (cout.) : <i>fortificare, reedificare</i>			
120	Monfort	1250-1350	1308 (cout.) : <i>clausura ; vallo ; porta</i> 1489 (Arm.) : place forte	Enceinte : dernier quart du XIII ^e s.		Pierre
121	Monguilhem	1350-1450	XVI ^e s. (rec.) : fossés			
131	Montréal	1250-1350	XV ^e s. (comptes) : travaux d'entretien constants (portes, guérites, serrures, fossés, remparts, etc.)	Enceinte, porte : 1250-1300		Pierre
143	Plaisance	1350-1450	1489 (Arm.) : place forte XV ^e s. (rec.) : <i>porta dessus ; porta debat ; clausura ; muralha</i>	Enceinte observée par A. Lagors en 1976		terre crue
156	Riguepeu	1350-1450	1479 (autre) : muraille			
169	Saint-Clar	1350-1450	XV ^e s. (not.) : <i>muro</i> 1533 (rec.) : muraille ; fossés			
189	Saint-Sauvy	1250-1350	1489 (Arm.) : place forte	Enceinte : XIV ^e s.		Pierre
190	Saint-Yors (c. Bazian)	1250-1350	1307 (cout.) : fossés ; enceinte	Porte : 1250-1300		Pierre
195	Seissan	< 1250		Enceinte, porte : < 1250 (village castral)		Pierre
199	Solomiac	1250-1350 1350-1450	1327 (cout.) : <i>circumcirca cum fossata, seu vallata, portalia, muros et turres construere et aedificare</i> 1479 (not.) : <i>fossatis antiquis ; fossato novo</i>			
207	Valence-sur-Baise	1250-1350	1489 (Arm.) : place forte	Enceinte, porte : 1250-1300		Pierre
212	Villefranche	1350-1450		Enceinte : 1350-1400		terre crue

Les fortifications de la bastide de Cologne

Lieu-dit : Cologne.
Commune : Cologne.
Canton : Cologne.
Réf. : IA32100694.

Plan réalisé à partir du plan cadastral de 1845.
DAO : Anaïs Comet, 2016.

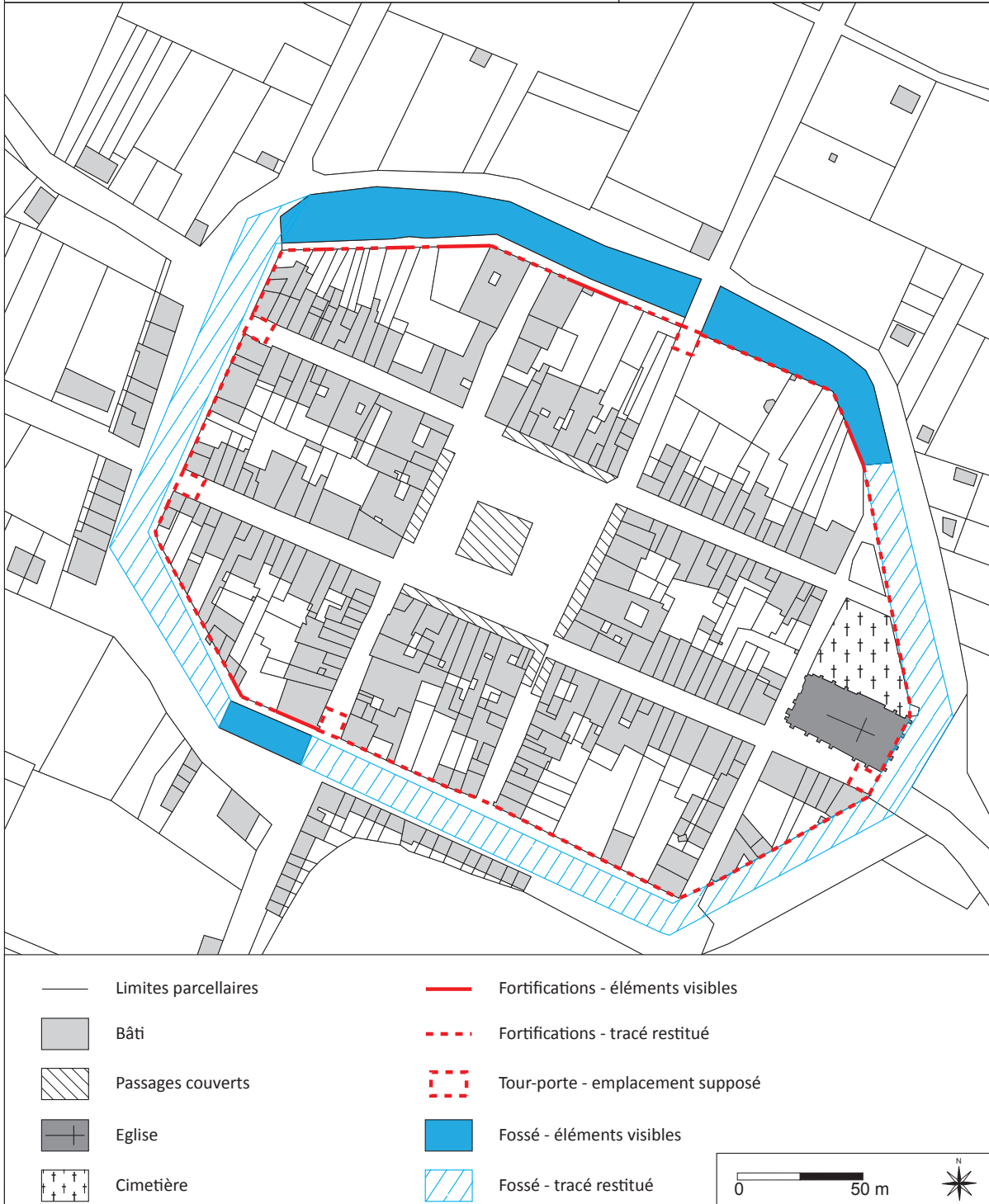


Fig. 8-2 – Plan – Les fortifications de la bastide de Cologne.



Fig. 8-3 – Barran, vue d'ensemble de l'ouvrage fortifié depuis l'est.



Fig. 8-4 – Barran, pont fortifié, vue depuis l'est.



Fig. 8-5 – Barran, mur ouest du pont, vue depuis l'est.



Fig. 8-6 – Barran, angle oriental formé par le mur d'enceinte et la tour-porte, détail des pierres laissées en attente sur la tour (à droite) pour accueillir le mur (à gauche).



Fig. 8-7 – Plan – Le village de Larroque-sur-l'Osse, dynamiques morphologiques.



Fig. 8-8 – Larroque-sur-l’Osse, vestige de l’enceinte du faubourg (partie gauche du mur, en légère saillie), vue depuis le nord-est.



Fig. 8-9 – Larroque-sur-l’Osse, vestige de l’enceinte du village, vue depuis le nord-ouest.



Fig. 8-10 – Plan – Le village de Plieux, fortifications.

NB : Ce plan représente l'état de la fortification à la fin du Moyen Âge, tel qu'il est connu aujourd'hui. Le tracé de la fortification initiale est incertain, il n'est donc pas représenté.



Fig. 8-11 – Plieux, porte sud-est, mur sud du couloir et piédroit de la porte, vue depuis le nord.



Fig. 8-12 – Plieux, porte sud-est, mur nord du couloir et départ de la voûte, vue depuis le sud.



Fig. 8-13 – Plieux, tour-porte nord-ouest, vue du mur oriental depuis l'ouest.



Fig. 8-14 – Plieux, vestiges du mur d'enceinte formant le mur arrière des maisons sur le front nord du village, vue depuis le nord.



Fig. 8-15 – Gondrin, vestiges de la porte nord du bourg, vue depuis le nord.



Fig. 8-16 – Bassoues, donjon des archevêques, vue depuis le sud.



Fig. 8-17 – Bassoues, tour d'angle de l'enceinte (parcelle AB 166), vue depuis le sud-ouest.



Fig. 8-18 – Bassoues, front sud de l'enceinte, base d'une tour de flanquement (parcelle AB 236), vue depuis le sud-ouest.



Fig. 8-19 – Bassoues, trace d'arrachement de la porte orientale du village dans le mur sud de la tour des archevêques (parcelle AB 112), vue depuis le sud.

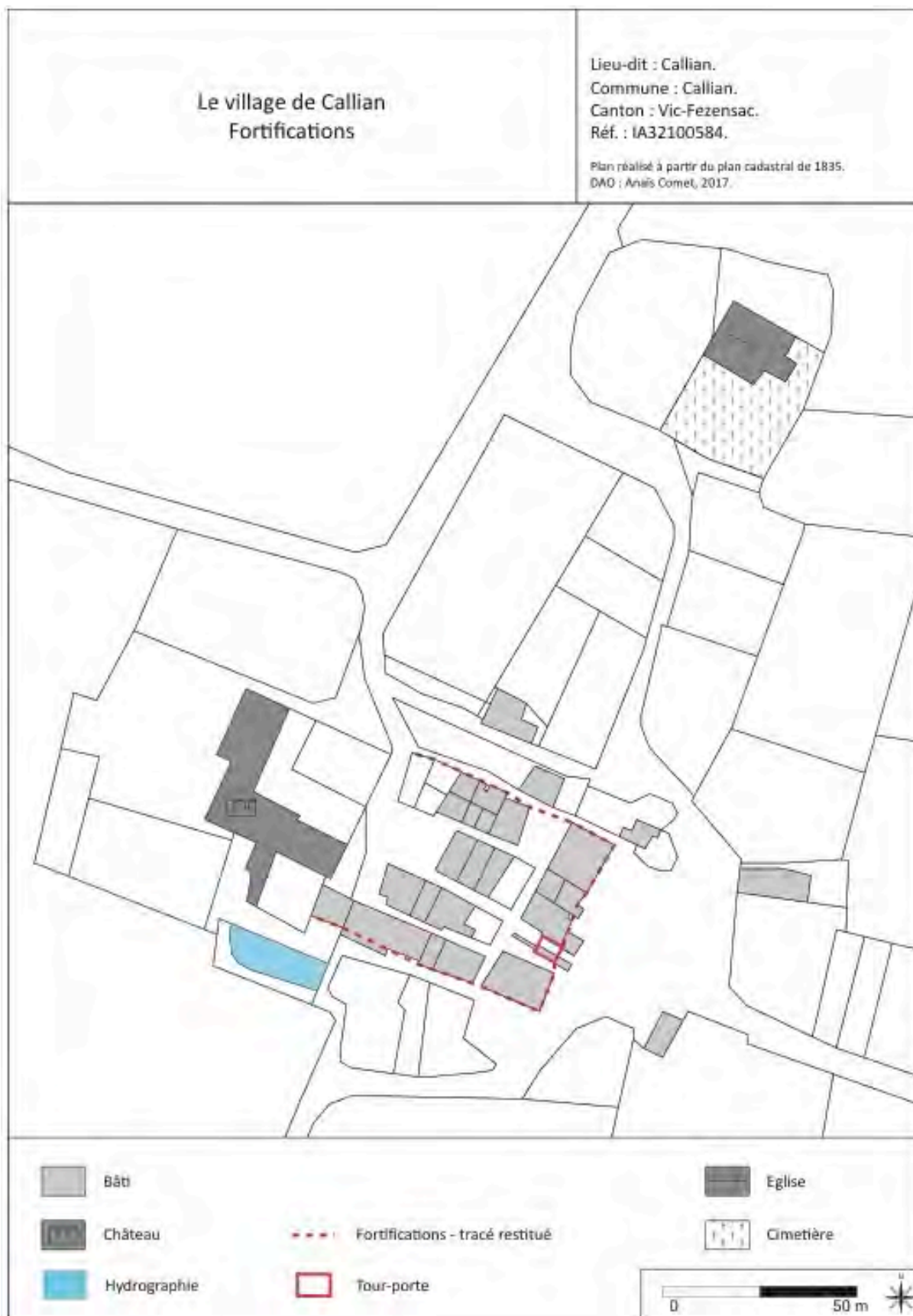


Fig. 8-20 – Plan – Le village de Callian, fortifications.



Fig. 8-21 – Callian, vue de la tour-porte depuis l'est.



Fig. 8-22 – Callian, vue du front nord de l'enceinte depuis le nord-est.



Fig. 8-23 – Larressingle, tour-porte, couloir vu depuis l'intérieur de l'enceinte.



Fig. 8-24 – Larressingle, tour-porte, vue depuis le nord.



Fig. 8-25 – Larressingle, tour-porte, face externe vue depuis l'ouest.



Fig. 8-26 – Sarrant, porte interne, vue depuis l'est.



Fig. 8-27 – Sarrant, vue interne de la tour-porte depuis l'ouest.




Fig. 8-28 – Sarrant, face externe de la tour-porte, espace d’encastrement du pont-levis, vue depuis l’est.



Fig. 8-29 – Sarrant, face externe de la tour-porte, vue depuis l’est.

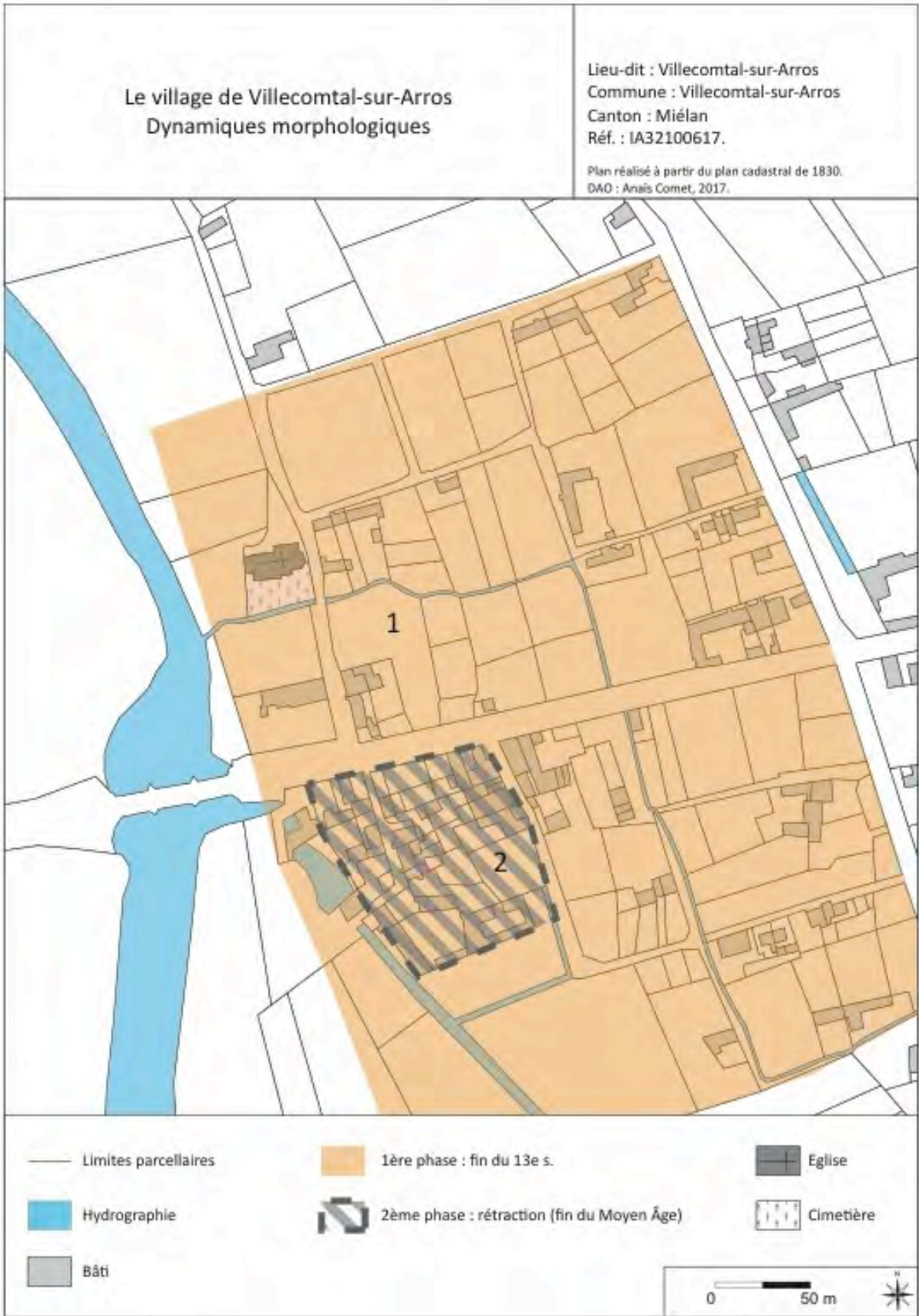


Fig. 8-30 – Plan – Le village de Villecomtal-sur-Arros, dynamiques morphologiques.



Fig. 8-31 – Sainte-Radegonde (Aveyron), église fortifiée, vue intérieure de l'une des « chambres ».



Fig. 8-32 – Sainte-Radegonde (Aveyron), église fortifiée, tour ouest, vue depuis le sud.



Fig. 8-33 – Fourcès, église, vue de la tour depuis le nord-est.



Fig. 8-34 – Sabazan, portail sud de l'église.



Fig. 8-35 – Sabazan, vue d'ensemble de l'église depuis le sud-est.



Fig. 8-36 – Sabazan, tour et élévation nord, vue depuis le nord-ouest.



Fig. 8-37 – Sabazan, vue intérieure de la porte permettant l'accès depuis la nef de l'église vers le rez-de-chaussée de la tour.



Fig. 8-38 – Sabazan, vue intérieure des trois premiers niveaux de la tour depuis le rez-de-chaussée.



Fig. 8-39 – Saramon, vue d'ensemble de l'église depuis le sud-est.



Fig. 8-40 – Saramon, église, vue de la tour Saint-Victor depuis l'est.



Fig. 8-41 – Mouchès, élévation nord de l'église, emplacement de l'ancien bras nord du transept.



Fig. 8-42 – Mouchès, élévation nord de l'église, détail de l'arbalétrière à croix pattée.



Fig. 8-43 –Cologne, vue du chevet de l'église depuis l'est.



Fig. 8-44 – Cologne, église, détail de la base de l'échauguette sud-est, vue depuis l'est.



Fig. 8-45 – Cologne, façade occidentale de l'église, vue depuis le sud-ouest.



Fig. 8-46 – Beaumarchés, vue de l'église depuis le sud-est.



Fig. 8-47 – Beaumarchés, vue de la partie sommitale du chevet depuis le nord.



Fig. 8-48 – Bassoues, front sud, mur d'enceinte tronqué, vue depuis l'ouest.



Fig. 8-49 – Villecomtal-sur-Arros, face externe de la tour-porte, vue depuis le nord.



Fig. 8-50 – Villefranche, front oriental de l'enceinte (parcelle B 171),
vue externe depuis l'ouest.



Fig. 8-51 – Villefranche, front oriental de l'enceinte (parcelle B 171),
vue interne depuis l'est.



Fig. 8-52 – Villefranche, angle nord-est de l'enceinte (parcelle B 69), vue depuis l'est.



Fig. 8-53 – Villefranche, front nord de l'enceinte (parcelle B 69), vue depuis le nord-est.



Fig. 8-54 – Villefranche, front nord de l'enceinte (parcelle B 69), vue depuis le nord.



Fig. 8-55 – Bassoues, tour d'angle de l'enceinte, vue depuis l'est.



Fig. 8-56 – Bassoues, tour d’angle, face occidentale, porte du rez-de-chaussée.



Fig. 8-57 – Bassoues, tour-d’angle, face occidentale, porte du premier étage et partie sommitale de la tour.



Fig. 8-58 – Bassoues, tour d'angle, face orientale, porte insérée dans la maçonnerie postérieurement à la fin du Moyen Âge.



Fig. 8-59 – Bassoues, tour d'angle, face orientale, détail de la partie sommitale et de la meurtrière à croix pattée.



Fig. 8-60 – Bassoues, tour d'angle, vue depuis le nord-est.



Fig. 8-61 – Barran, partie sommitale de la tour, vue depuis le nord-ouest.



Fig. 8-62 – Barran, tour-porte, face interne et escalier maçonné, vue depuis le sud.

Représentation de Sarrant au XVI^e siècle

Lieu-dit : Sarrant.
Commune : Sarrant.
Canton : Mauvezin.
Réf. : IA32100235.

Source : AN, N/II/Gers/1, Plan d'un territoire contentieux entre les villes de Cologne et Mauvezin, 2e moitié XVI^e s.
DAO : Anaïs Comet, 2016.




Fig. 8-63 – Représentation de Sarrant au XVI^e siècle et interprétation du dessin.



Fig. 8-64 – Sarrant, partie sommitale de la tour-porte, vue depuis le nord-ouest.



Fig. 8-65 – L'Isle-Bouzon, échauguette, vue depuis le nord-est.



Fig. 8-66 – Saint-Lary, front oriental de l'enceinte, détail d'une archère-canonnaire.



Fig. 8-67 – Castelnau-Barbarens, front sud-est de l'enceinte, détail d'une archère-canonnaire.



Fig. 8-68 – Mont-d'Astarac, tour-porte, vue depuis l'est.



Fig. 8-69 – Mont-d'Astarac, tour-porte, détail des deux petites canonnières, vue depuis l'est.



Fig. 8-70 – Mont-d'Astarac, tour-porte, détail des maçonneries ajoutées de part et d'autre de la porte, vue depuis l'est.



Fig. 8-71 – Mont-d'Astarac, tour-porte, détail du massif maçonné à gauche de la tour-porte et du départ d'arc, vue depuis le nord-est.



Fig. 8-72 – Montaut-les-Créneaux, tour-porte, vue depuis l'ouest.



Fig. 8-73 – Montaut-les-Créneaux, tour-porte, détail du passage de herse, vue depuis le nord.



Fig. 8-74 – Marambat, tour-porte, vue depuis le sud.



Fig. 8-75 – Marambat, tour-porte, vue depuis le sud-est.



Fig. 8-76 – Fourcès, tour-porte, vue de la face interne et des nombreuses reprises en calcaire gris de l'Agenais.

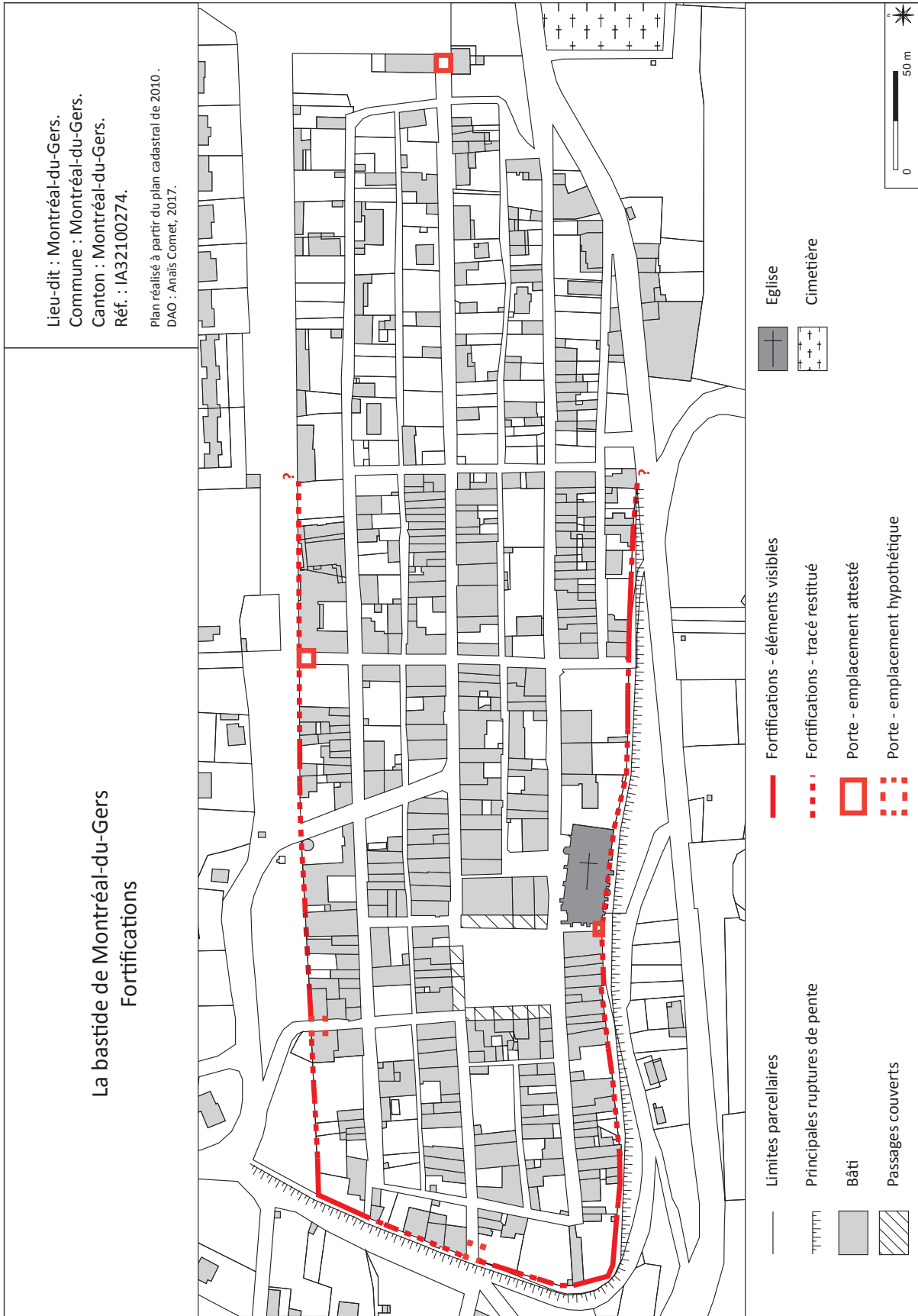


Fig. 8-77 – Plan – La bastide de Montréal, fortifications.

Chapitre 9 – Le retour du dynamisme architectural (1440-1550)

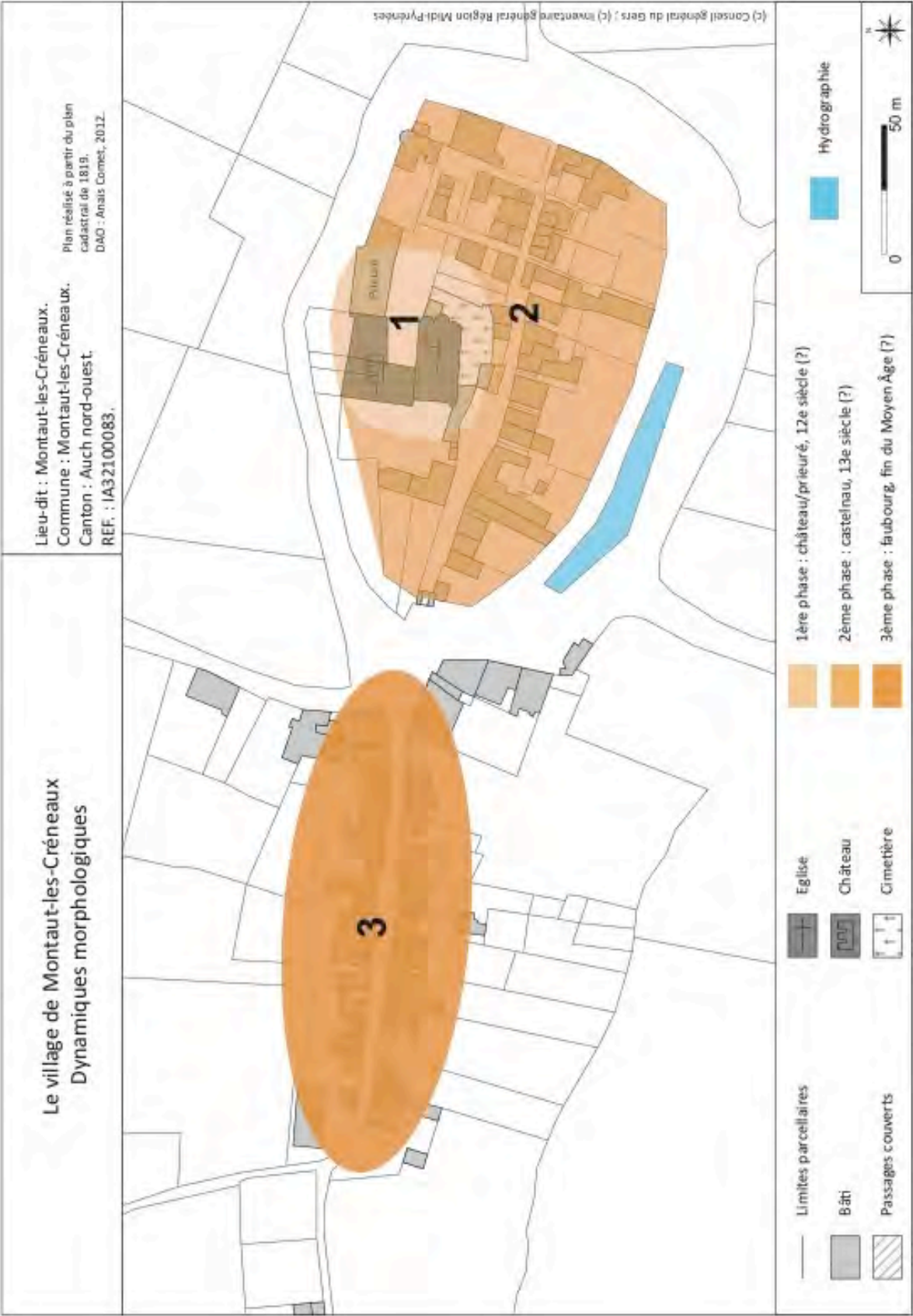


Fig. 9-1 – Plan – Le village de Montaut-les-Créneaux, dynamiques morphologiques.

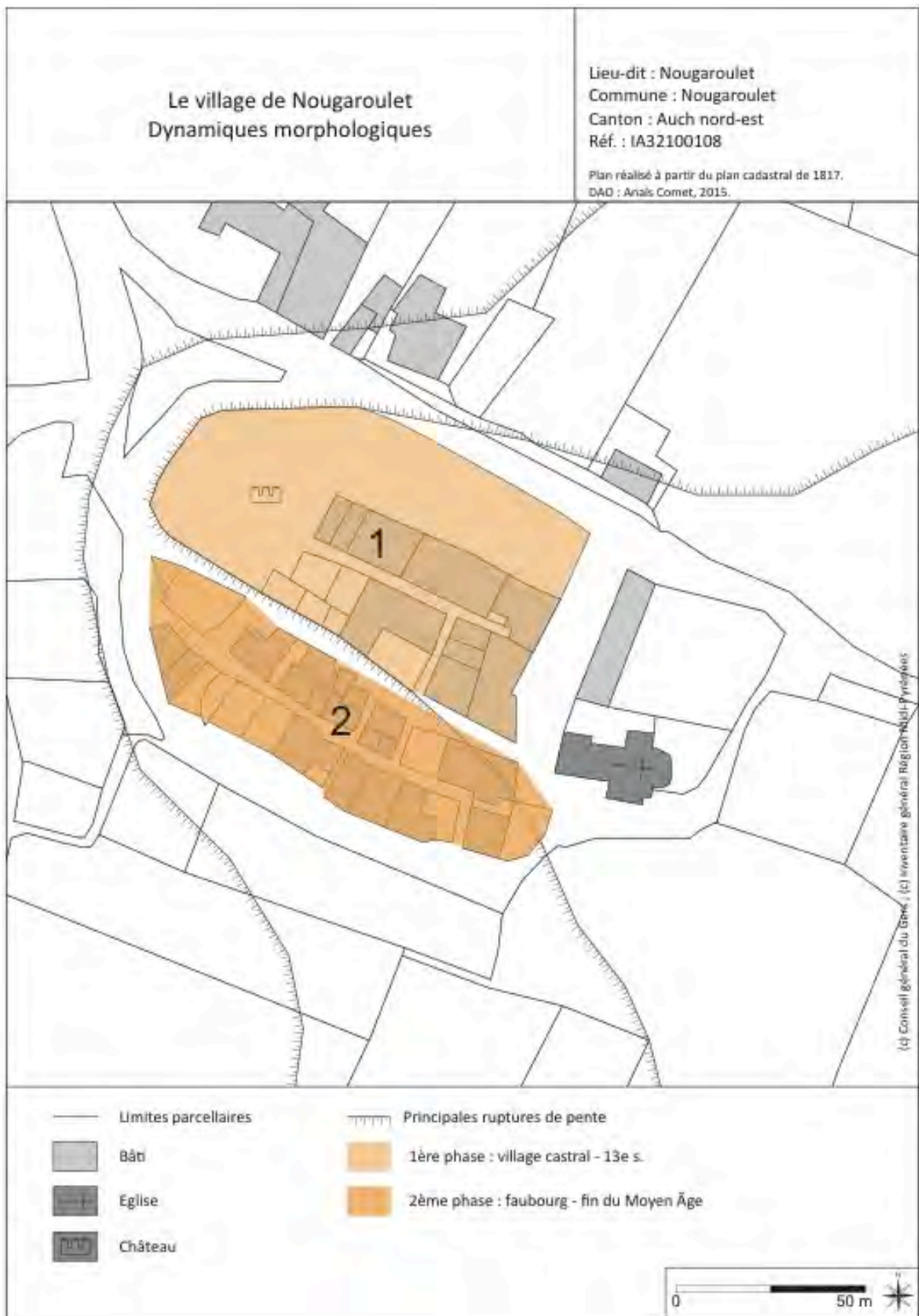


Fig. 9-2 – Plan – Le village de Nougaroulet, dynamiques morphologiques.

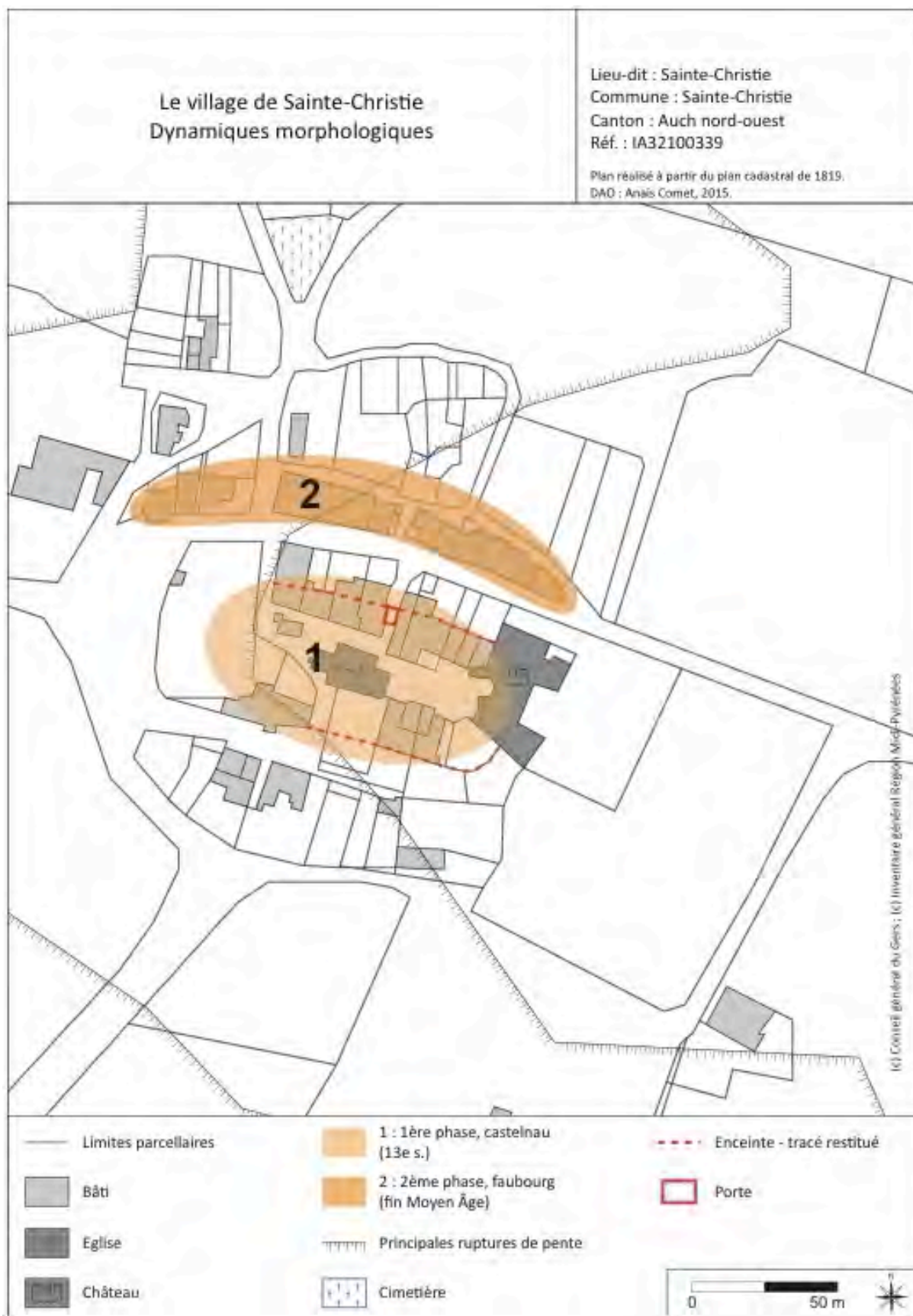


Fig. 9-3 – Plan – Le village de Sainte-Christie, dynamiques morphologiques.

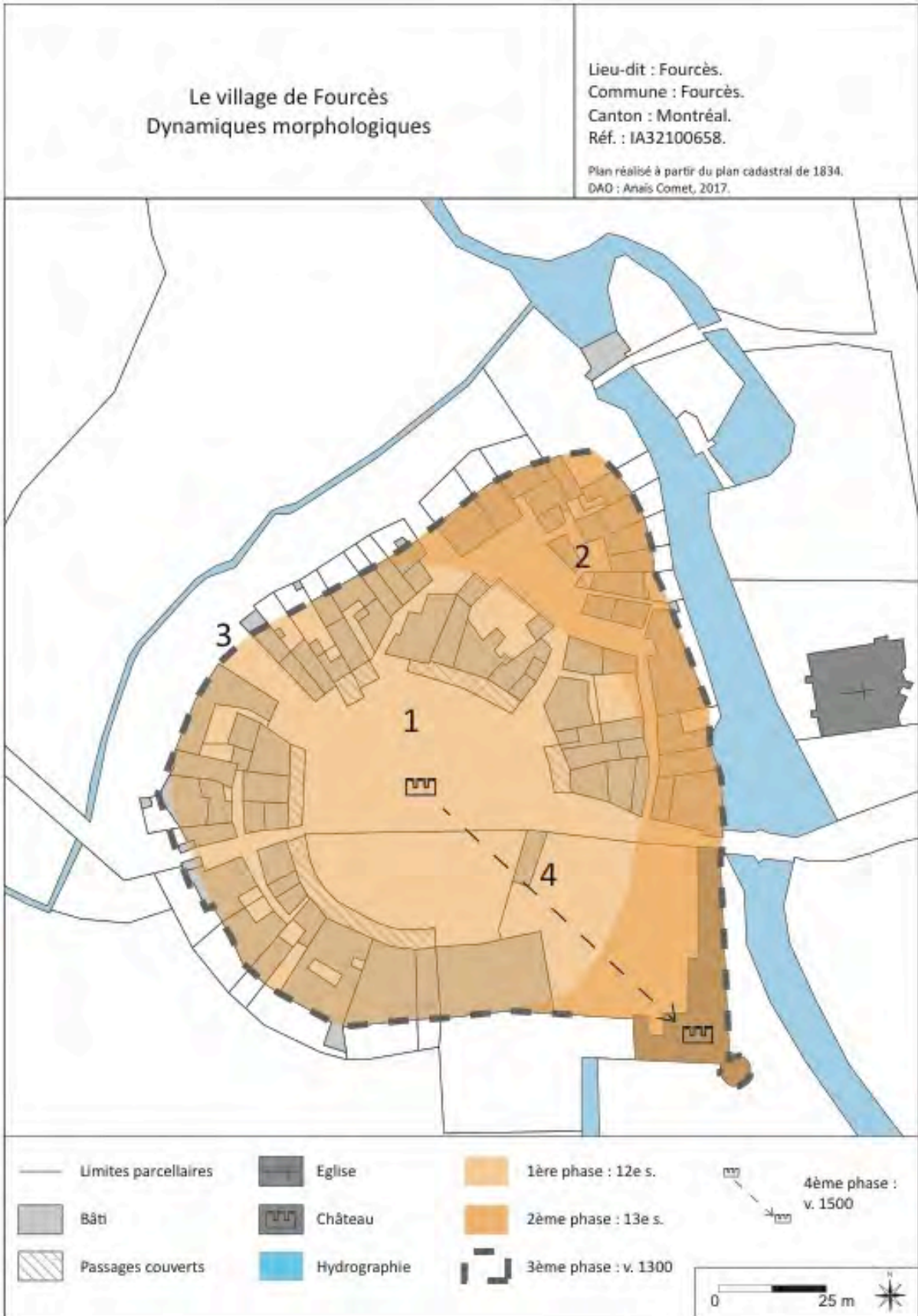


Fig. 9-4 – Plan – Le village de Fourcès, dynamiques morphologiques.



Fig. 9-5 – Fourcès, château, vue depuis l'ouest.

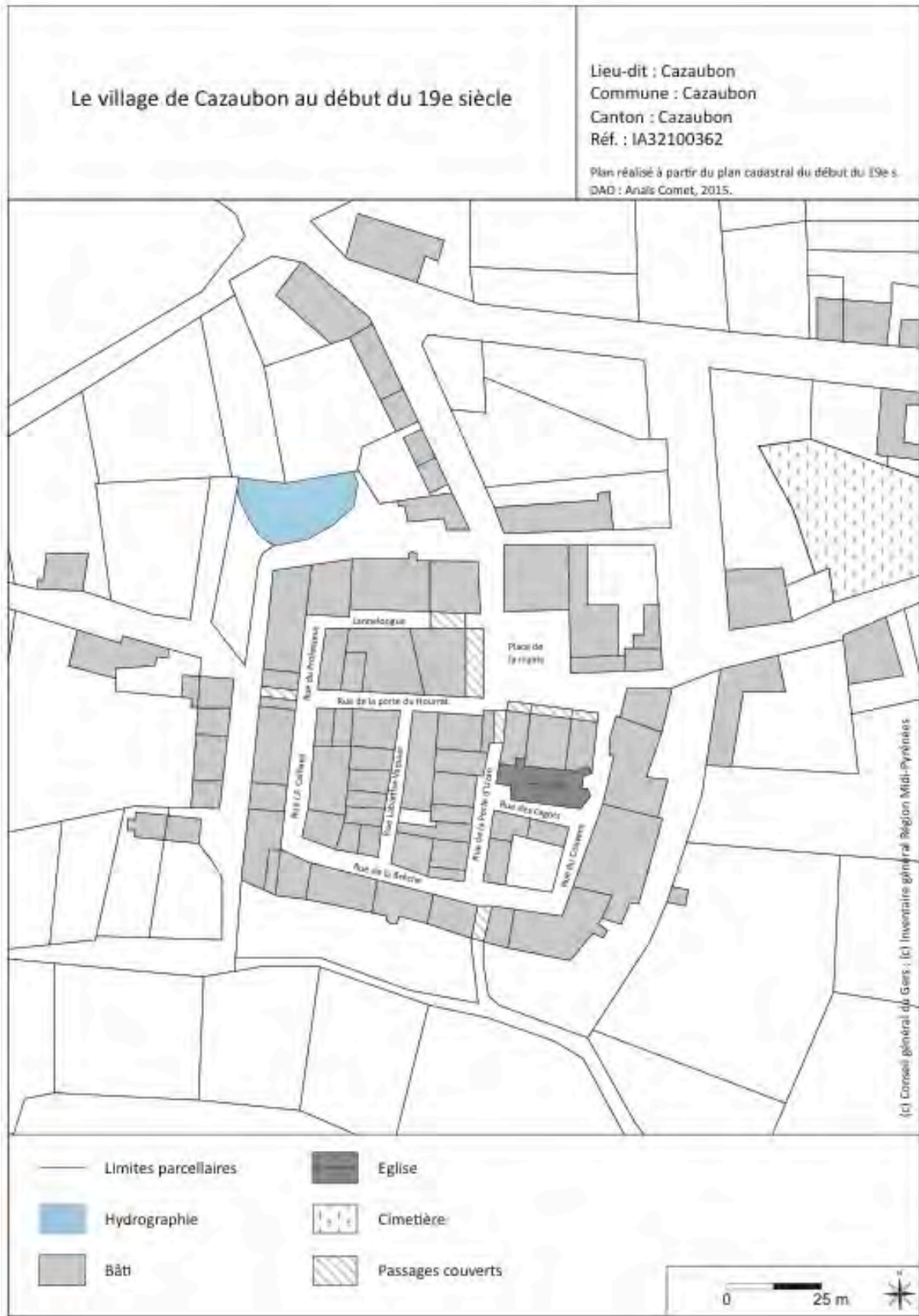


Fig. 9-6 – Plan – Le village de Cazaubon au début du XIX^e siècle.



Fig. 9-7 – Cazaubon, maison à l'angle de la place (parcelle AV 394), vue depuis le nord.



Fig. 9-8 – Cazaubon, couverts au sud de la place, vue depuis l'est.



Fig. 9-9 – Plan – Le village de Terraube, dynamiques morphologiques.



Fig. 9-10 – Jegun, chevet de l'église, vue depuis le sud.



Fig. 9-11 – Beaumarchés, porche de l'église, vue depuis le sud-ouest.



Fig. 9-12 – Beaumarchés, porche de l'église, détail du décor sculpté, vue depuis le nord.



Fig. 9-13 – Monguilhem, église, vue depuis le sud-ouest.



Fig. 9-14 – L'Isle-Bouzon, église, vue depuis le nord-ouest.



Fig. 9-15 – Pergain-Taillac, église, vue depuis le sud-ouest.



Fig. 9-16 – Miradoux, église, vue depuis le sud-est.



Fig. 9-17 – Miradoux, église, portail, vue depuis l'ouest.



Fig. 9-18 – Castéra-Lectourois, portail, vue depuis le sud.



Fig. 9-19 – Cazaubon, église, vue depuis le sud-est.



Fig. 9-20 – Cazaubon, église, vue intérieure du chœur.



Fig. 9-21 – Flamarens, élévation nord, portail, vue depuis le nord.



Fig. 9-22 – Flamarens, vue intérieure de l'église, vue depuis l'ouest.



Fig. 9-23 – Montréal, vue intérieure de l'église depuis l'ouest.



Fig. 9-24 – Chapelle de Luzanet (commune de Montréal), vue depuis le nord.



Fig. 9-25 – La Sauvetat, chevet, vue depuis l'est.



Fig. 9-26 – La Sauvetat, chapelle nord, vue intérieure depuis le sud.



Fig. 9-27 – Saint-Puy, chevet, vue depuis le nord-est.



Fig. 9-28 – Lagraulet, église, détail d'un culot sculpté représentant un pèlerin.



Fig. 9-29 – Lagraulet, église, détail d'un culot sculpté représentant des personnages et un animal fantastique.



Fig. 9-30 – Plieux, vue du clocher de l'église depuis le nord-est.



Fig. 9-31 – Lavardens, vue du clocher de l'église depuis le sud-ouest.



Fig. 9-32 – Castet-Arrouy, vue du clocher de l'église depuis le nord-ouest.



Fig. 9-33 – Sarrant, église, vue depuis le nord-est.



Fig. 9-34 – Sarrant, élévation nord, porte, vue depuis le nord.



Fig. 9-35 – Gaudonville, portail de l'église, vue depuis l'ouest.



Fig. 9-36 – Bajonnette, portail de l'église, vue depuis l'ouest.



Fig. 9-37 – Saint-Mézard, portail de l'église, vue depuis le sud.



Fig. 9-38 – Sainte-Mère, portail de l'église, vue depuis le nord.



Fig. 9-39 – Barcelonne, portail de l'église, vue depuis le nord.



Fig. 9-40 – Bassoues, basilique Saint-Fris, portail de l'élévation sud, vue depuis le sud.



Fig. 9-41 – Saramon, portail de l'église percé dans le mur oriental de l'absidiole nord, vue depuis l'est.



Fig. 9-42 – Bassoues, église paroissiale, chaire aménagée dans le mur sud.



Fig. 9-43 – Saint-Antoine, église, peinture monumentale avant restauration.

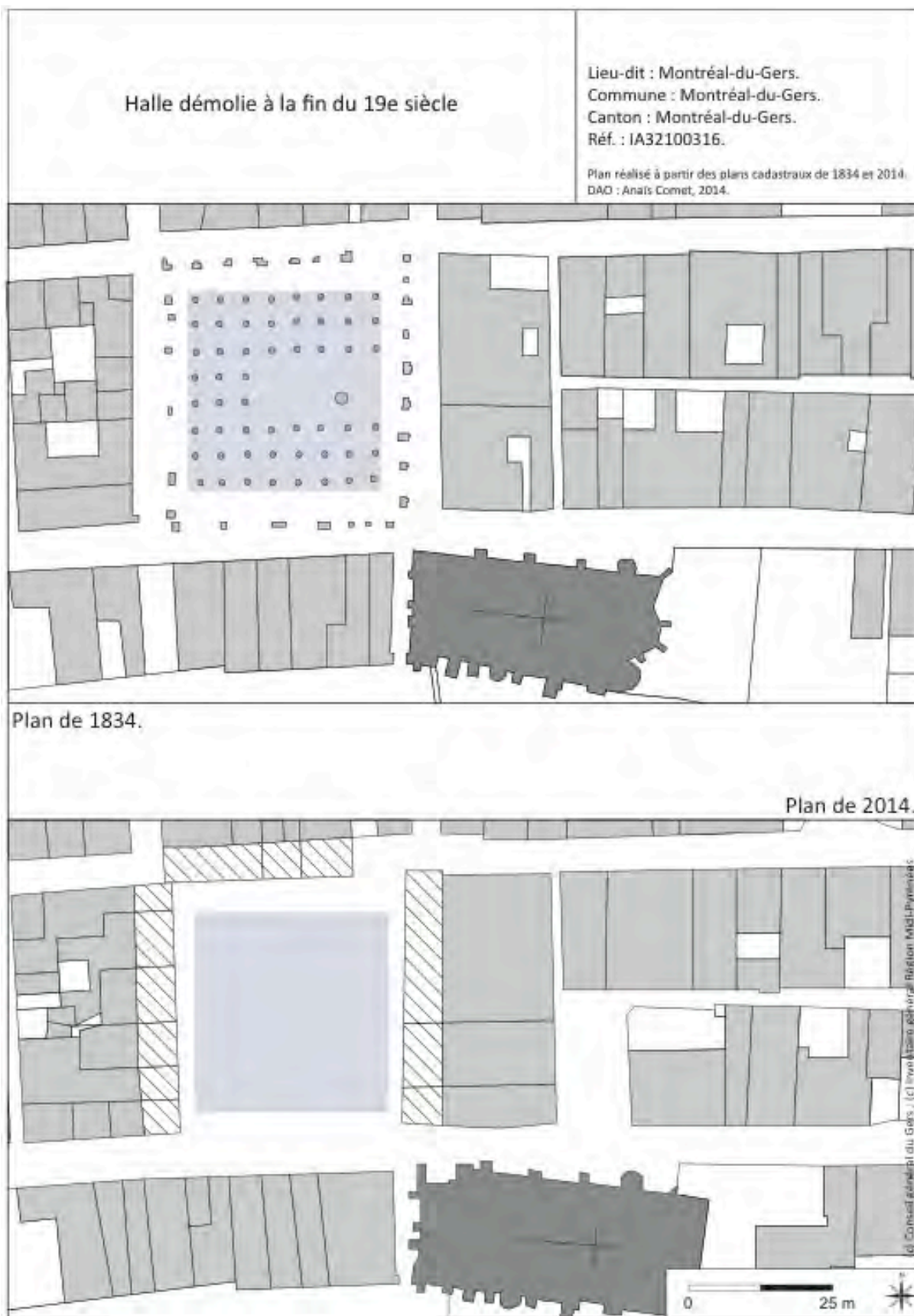


Fig. 9-44 – Plan – Montréal, halle démolie à la fin du XIX^e siècle.



Fig. 9-45 – Montréal, deux colonnes de la halle réutilisées sur une maison (BM 455), vue depuis le nord-est.



Fig. 9-46 – Beaumarchés, détail d'un des piliers de la halle.



Fig. 9-47 – La Sauvetat, halle, vue depuis le sud-est.



Fig. 9-48 – Montréal, puits, vue depuis le nord-est.



Fig. 9-49 – Castelnau-Barbarens, puits, vue depuis le sud-ouest.



Fig. 9-50 – Gaudonville, maison (parcelle B 43), façade nord, vue depuis le nord-est.

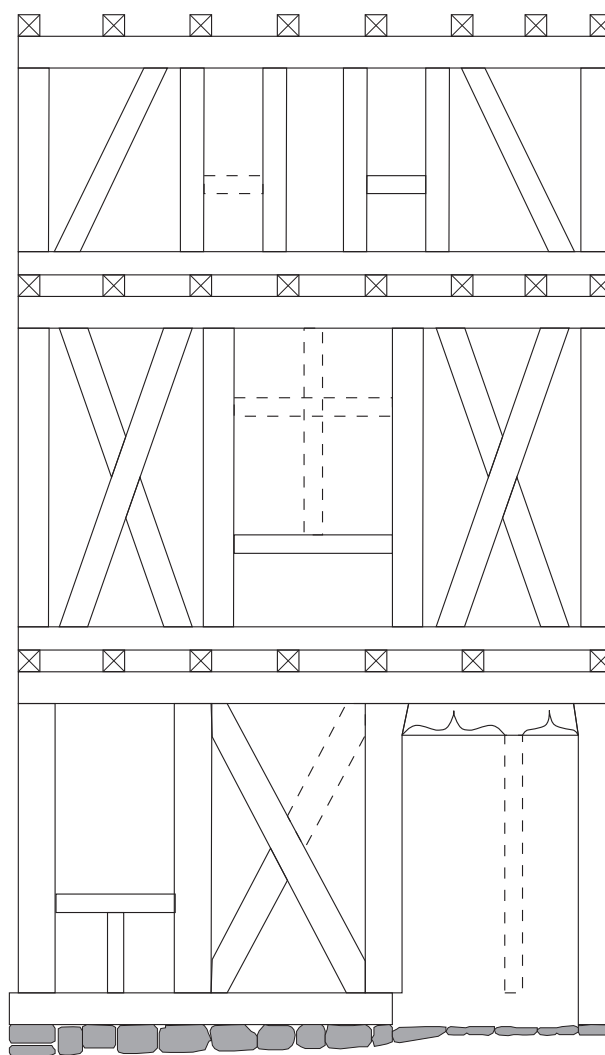


Fig. 9-51 – Gimbrède, maison (parcelle AO 19), façade orientale, vue depuis le nord-est.

Schéma de la façade orientale
Maison parcelle AO 19, Gimbrède

Lieu-dit : Gimbrède
Commune : Gimbrède
Canton : Miradoux
Réf. : IA32100070

Relevé et DAO : Anaïs Comet, 2012.



(c) Conseil général du Gers : (c) Inventaire général Région Midi-Pyrénées

- | | | | |
|---|---------------------------|---|--------------------------|
|  | Pièces de bois visibles |  | Abouts de solives |
|  | Pièces de bois restituées |  | Solin et seuil en pierre |

0 1 m

Fig. 9-52 – Schéma de la façade orientale d'une maison de Gimbrède (AO 19).



Fig. 9-53 – Cazaubon, maison (parcelle AV 168), façade ouest, vue depuis le nord-ouest.



Fig. 9-54 – Cazaubon, maison (parcelle AV 168), façade ouest, détail de la fenêtre à meneau du premier étage.



Fig. 9-55 – Montesquiou, maison (parcelle AB 154), façade est, vue depuis le sud-est.



Fig. 9-56 – Montesquiou, maison (parcelle AB 154), façade est, détail des portes à accolades sculptées du rez-de-chaussée.



Fig. 9-57 – Touget, maison (parcelle C 52), élévation nord, vue depuis le nord.



Fig. 9-58 – Touget, maison (parcelle C 52), élévation nord, détail de la croisée du premier étage.



Fig. 9-59 – Castillon-Debats, maison (parcelle C 227), façade nord, vue depuis le nord.



Fig. 9-60 – Castillon-Debats, maison (parcelle C 227), façade nord, détail d'une ancienne croisée surmontée d'accolades sculptées au premier étage.



Fig. 9-61 – Monfort, maison (parcelle B 725), façade nord-est, vue depuis le nord-est.



Fig. 9-62 – Monfort, maison (parcelle B 725), façade nord-est, détail de la croisée du premier étage.



Fig. 9-63 – La Romieu, maison (parcelle AB 321), façade nord-ouest, vue depuis le nord-ouest.



Fig. 9-64 – La Romieu, maison (parcelle AB 321), façade nord-ouest, détail des accolades sculptées au premier étage.



Fig. 9-65 – Solomiac, maison (parcelle B 794), façade nord, détail de la croisée sculptée.



Fig. 9-66 – Biran, maison (parcelle AO 146), façade sud-est, détail de la croisée et des consoles sculptées.



Fig. 9-67 – Pessan (parcelle AD 23), façade sud, détail des consoles du premier étage.



Fig. 9-68 – Touget, maison (parcelle C 542), façade nord, vue depuis le nord.



Fig. 9-69 – Montréal (parcelles BM 364 et 365), façade sud, vue depuis le sud.



Fig. 9-70 – Cazaubon, maison (parcelle AV 326), façade nord, vue depuis le nord-est.



Fig. 9-71 – Cologne, maison (parcelle AA 69), façade sud, vue depuis le sud.



Fig. 9-72 – Miélan, maison (parcelle AD 107), façade ouest, vue depuis le sud-ouest.



Fig. 9-73 – Montréal, maison (parcelles BM 297 et 298), façade nord, vue depuis le nord.



Fig. 9-74 – Auch, maison rue Dessoles, vue depuis le sud-est.



Fig. 9-75 – Rieux-Volvestre (Haute-Garonne), maison place Lastic, vue depuis le nord.



Fig. 9-76 – Saint-Émilion (Gironde), maison rue de la Cadène, vue depuis le nord-ouest.




Fig. 9-77 – Cologne, maison (parcelle AA 69), façade sud, détail du panneautage.

Schéma de la façade nord
Maison parcelles BM297 et 298
Montréal-du-Gers

Lieu-dit : Montréal-du-Gers.
Commune : Montréal-du-Gers.
Canton : Montréal-du-Gers.
Réf. : IA32100289.

Relevé et DAO : Anaïs Comet, 2015.



(c) Conseil général du Gers ; (c) Inventaire général Région Midi-Pyrénées



Pièces de bois visibles



Abouts de solives



Restitutions



Tête de mur en pierre

0 1 m

Fig. 9-78 – Schéma de la façade nord de la maison « à losanges » de Montréal.



Fig. 9-79 – Jegun, maisons (parcelles AT 250 et 251), vue depuis le sud-est.



Fig. 9-80 – Masseube, maison (parcelle AD 277), vue depuis le nord-est.



Fig. 9-81 – Bassoues, maison (parcelle AB 61), détail de la porte en accolade.



Fig. 9-82 – Castillon-Debats, maison (parcelle C 227), détail de la porte à accolade.



Fig. 9-83 – Cologne, maison (parcelle AA 106), détail de la porte à accolade.



Fig. 9-84 – Gimbrède, maison (parcelle AO 19), détail de l'ouverture mixte.



Fig. 9-85 – Montesquiou, maison (parcelle AB 154), façade est, détail de la croisée de l'étage.



Fig. 9-86 – Solomiac, maison (parcelle B 862), élévation sud, détail d'une croisée de l'étage.



Fig. 9-87 – Castelnau-d'Arbieu, maison (parcelle D 374), détail de la croisée de l'étage.



Fig. 9-88 – Saramon, maison (parcelle AM 90), élévation sud, détail de l'étage.



Fig. 9-89 – Fourcès, maison (parcelle AD 176), façade orientale.



Fig. 9-90 – Cologne, maison (parcelle AA 229), façade nord.



Fig. 9-91 – Bassoues, maison (parcelle AB 61), détail des solives en encorbellement et des consoles.



Fig. 9-92 – La Sauvetat, maison (parcelle AI 47), détail des abouts de solives.



Fig. 9-93 – Jegun, maison (parcelle AT 250), détail des abouts de solives du deuxième étage.



Fig. 9-94 – Miélan, maison (parcelle AD 107), détail des abouts de solives et des consoles.

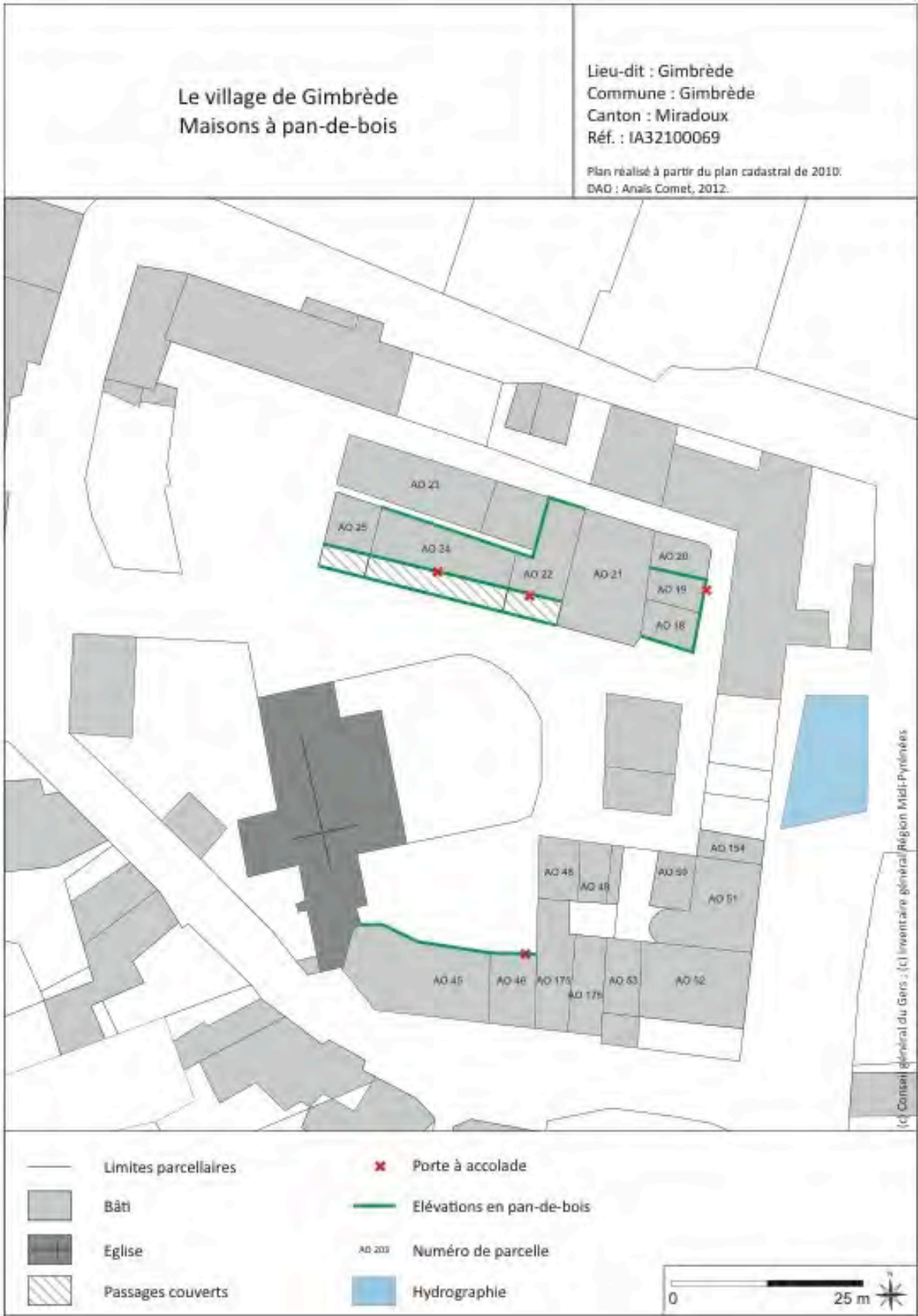


Fig. 9-95 – Plan – Le village de Gimbrède, maisons à pans-de-bois.



Fig. 9-96 – Gimbrède, maison (parcelle AO 46), ouverture mixte à accolades en rez-de-chaussée, vue depuis le nord.

La bastide de Solomiac
Maisons

Lieu-dit : Solomiac.
Commune : Solomiac.
Canton : Mauvezin.
Réf. : IA32100687.

Plan réalisé à partir du plan cadastral de 2010.
DAO : Anaïs Comet, 2017.



- | | | | | | |
|-------|----------------------|---|--|---|--------------------------------|
| — | Limites parcellaires | ■ | Maison conservant des vestiges médiévaux | ⊕ | Eglise |
| B 862 | Numéro de parcelle | ● | Tête de mur maçonnée | — | Maçonnerie en partie médiévale |
| ■ | Bâti | — | Etage en pan-de-bois | | |
| ▨ | Couverts | | | | |

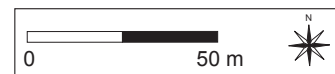


Fig. 9-97 – Plan – La bastide de Solomiac, inventaire des maisons.



Fig. 9-98 – Solomiac, maison (parcelle B 798), façade nord, vue depuis le nord.



Fig. 9-99 – Montréal, maison « du bailli » (parcelle BM 213), vue depuis la place, vue depuis le sud-ouest.



Fig. 9-100 – Plan – La bastide de Montréal, maisons médiévales.



Fig. 9-101 – Montréal, maison « du bailli » (parcelle BM 213), premier étage, pièce sud, porte en arc brisé (mur occidental).



Fig. 9-102 – Montréal, maison « du bailli » (parcelle BM 213), rez-de-chaussée, pièce nord, fenêtre à double coussiège.



Fig. 9-103 – Montréal, maison « du bailli » (parcelle BM 213), rez-de-chaussée, pièce nord, niche d'évier.



Fig. 9-104 – Montréal, maison « du bailli » (parcelle BM 213), élévation occidentale, vue depuis le sud-ouest.



Fig. 9-105 – Montréal, maison « du bailli » (parcelle BM 213), élévation occidentale, détail de la porte à accolade sculptée.



Fig. 9-106 – Montréal, maison « du bailli » (parcelle BM 213), premier étage, pièce nord, cheminée sculptée d'une accolade.



Fig. 9-107 – Montréal, maison « du bailli » (parcelle BM 213), premier étage, pièce nord, placard aménagé dans le mur et sculpté.



Fig. 9-108 – Montréal, maison « du bailli » (parcelle BM 213), élévation sud, arcade de boutique de gauche, vue depuis le sud.



Fig. 9-109 – Représentation d'une boutique.

Source : VIOLLET-LE-DUC, Eugène, *Dictionnaire raisonné de l'architecture*, éd. Bance-Morel, 1854-1868, article « Boutique ». En ligne : https://fr.wikisource.org/wiki/Dictionnaire_raisonné_de_l'architecture_française_du_XIe_au_XVIe_siècle/Boutique.



Fig. 9-110 – Montréal, maison « du bailli » (parcelle BM 213),
élévation sud, détail du premier étage.



Fig. 9-111 – Montréal, maison « du bailli » (parcelle BM 213), premier étage, pièce sud,
arrière-voussure d'une croisée et retrait supportant initialement le plancher.



Fig. 9-112 – Avezan, maison (parcelle B 158), petite fenêtre à accolade sculptée.



Fig. 9-113 – Lagarde, maison (parcelle AN 44), ancienne porte sculptée d'une accolade.



Fig. 9-114 – Montréal, maison (parcelles BM 684 et 685), porte sculptée d'une accolade.



Fig. 9-115 – Montréal, maison (parcelle B 222), élévation nord, détail des croisées et de la demi-croisée aménagées à la fin du Moyen Âge.



Fig. 9-116 – Monfort, maison (parcelle B 1040), élévation occidentale, détail de la croisée à deux croisillons.



Fig. 9-117 – Montréal, maison (parcelle BM 221), élévation nord, détail d'une fenêtre à meneau dont la mouluration est à un cavet renversé.



Fig. 9-118 – Montréal, maison (parcelle BM 210), élévation nord, détail d'une demi-croisée et d'une croisée dont la mouluration est à double cavet renversé (remaniée).



Fig. 9-119 – Montréal, maison (parcelle BM 213), élévation ouest, détail d'une fenêtre à triple cavet renversé.



Fig. 9-120 – Montréal, maison (parcelle BM 221), élévation nord, détail du congé en boule fendue de la fenêtre à meneau à un cavet renversé.



Fig. 9-121 – Montréal, maison (parcelle BM 280), cage d'escalier, demi-croisées à simples baguettes croisées ornées de doubles cavets et de bases prismatiques.



Fig. 9-122 – Jegun, maison (parcelle AT 285), élévation sud, détail des deux croisées à doubles baguettes ornées de doubles cavets et de bases prismatiques.



Fig. 9-123 – Montréal, maison (parcelles BM 277 et 278), élévation orientale, détail de la croisée surmontée d'un larmier aux culots sculptés.



Fig. 9-124 – Montréal, maison (parcelles BM 277 et 278), élévation orientale, détail du culot sculpté d'un visage humain.



Fig. 9-125 – Monfort, maison (parcelle B 635), vue depuis le sud-est.



Fig. 9-126 – Monfort, maison (parcelle B 635), élévation orientale, détail de la porte.



Fig. 9-127 – Monfort, maison (parcelle B 635), élévation orientale, détail d'une croisée de l'étage.



Fig. 9-128 – Montestruc, maison (parcelle AA 43), élévation sud, détail de la porte à fronton en grès.



Fig. 9-129 – Montestruc, maison (parcelle AA 43), élévation sud, détail des vestiges d'une croisée en bois.



Fig. 9-130 – La Sauvetat, maison (parcelle AI 233), vestiges d'une cheminée sculptée.



Fig. 9-131 – Montréal, maison (parcelle BM 218), rez-de-chaussée, cheminée.



Fig. 9-132 – Montréal, actuelle mairie (parcelle BM 278), premier étage, cheminée.



Fig. 9-133 – Montréal, maison (parcelle BM 358), cheminée.



Fig. 9-134 – Montréal, maison (parcelle BM 286), détail de l'écu sculpté sur la cheminée.



Fig. 9-135 – Sarrant, maison (parcelle A 748), cheminée.



Fig. 9-136 – Fourcès, couverts du côté sud de la place, vue depuis le nord-ouest.



Fig. 9-137 – Monpazier (Dordogne), exemple de deux arcs de couverts édifîés côte à côte.



Fig. 9-138 – Lupiac, maison (parcelle AB 141), façade nord, vue depuis le nord-est.



Fig. 9-139 – Tillac, maisons à pans-de-bois et couverts, vue depuis le sud.



Fig. 9-140 – Solomiac, couverts reposant sur des piliers maçonnés postérieurs à leur édification (parcelles B 796 et 985).



Fig. 9-141 – Cologne, maison (parcelle AA 69), façade sud, détail du chapiteau sculpté d'une des colonnes portant le couvert.



Fig. 9-142 – Tillac, détail d'un poteau sculpté supportant les couverts de deux maisons (parcelles D 991 et 992), vue depuis le sud-est.



Fig. 9-143 – Cologne, maisons (parcelles AA 227 et 228), détail des poteaux portant les couverts sur lesquels reposent les sablières de plancher, vue depuis le nord-ouest.



Fig. 9-144 – Miélan, maison (parcelle AD 107), détail des couverts et du poteau cornier dans lequel s'insère la sablière de plancher, vue depuis le nord.



Fig. 9-145 – Aignan, maison (parcelle AB 208), façade sud, détail du poteau central doté de deux aisseliers et chapeaux.



Fig. 9-146 – Cazaubon, maison (parcelle AV 394), détail d'un poteau portant le couvert.



Fig. 9-147 – Montréal, couverts de l'actuelle mairie (parcelles BM 277 et 278),
détail des solives peintes.



Fig. 9-148 – Aignan, maison (parcelle AB 205), détail de la partie haute d'un des poteaux aux
angles abattus terminés par des congés triangulaires.



Fig. 9-149 – Bassoues, maisons (parcelles AB 61 et 62), vue des couverts depuis le sud-est.



Fig. 9-150 – Lupiac, maison (parcelle AB 141), détail du poteau central, vue depuis le nord.



Fig. 9-151 – Saramon, maison (parcelle AM 95), détail du chapiteau sculpté d'un des poteaux.



Fig. 9-152 – Saramon, maison (parcelle AM 96), détail du chapiteau sculpté d'un des poteaux.



Fig. 9-153 – Aignan, maison (parcelle AB 208), façade sud, détail de l'aiselier du poteau cornier sculpté d'un simple tore au centre.



Fig. 9-154 – Aignan, maison (parcelle AB 208), façade sud, détail d'un aisselier sculpté d'une fleur dans un médaillon.

INDEX DES NOMS DE LIEUX

- Aignan, 7, 21, 32, 33, 35, 48, 73, 78, 115, 125, 149, 173, 226, 235, 247, 248, 249, 250, 253, 411, 412, 414, 415
- Ardizas, 7, 21, 78, 125, 173, 226
- Aubiet, 7, 21, 29, 33, 35, 48, 78, 88, 115, 125, 173, 226, 253
- Auch, 3, 8, 16, 41, 46, 375
- Augnax, 7, 21, 78
- Auradé, 7, 12, 21, 24, 33, 34, 78, 128, 173, 226
- Aurensan, 7, 21, 173
- Aurimont, 7, 21, 78, 173
- Auterive, 7, 21, 35, 78, 125, 157, 166, 167, 173, 226
- Aux-Aussat, 7, 21, 115, 173, 226
- Avezan, 7, 21, 78, 115, 173, 226, 236, 396
- Ayguetinte, 7, 21, 33, 78, 125, 173
- Bajonnette, 7, 21, 78, 125, 173, 226, 357
- Barcelonne-du-Gers, 7, 21, 46, 48, 78, 173, 226, 253, 297, 358
- Barran, 7, 10, 21, 23, 33, 34, 46, 48, 78, 110, 115, 121, 123, 125, 155, 156, 173, 176, 192, 201, 209, 213, 226, 229, 252, 253, 254, 263, 264, 275, 276, 297, 299, 300, 328
- Bassoues, 7, 21, 33, 45, 48, 63, 78, 93, 94, 115, 125, 173, 226, 253, 261, 262, 264, 291, 306, 307, 321, 324, 325, 326, 327, 358, 359, 379, 383, 413
- Bazian, 7, 12, 21, 24, 34, 78, 82, 118, 173, 178, 209, 211, 212, 297
- Beaucaire, 7, 21, 78, 173
- Beaumarchés, 7, 21, 33, 46, 48, 78, 125, 173, 226, 237, 253, 265, 285, 290, 297, 320, 345, 346, 361
- Beaumont, 7, 21, 54, 78, 173
- Belmont, 7, 21, 78
- Bernède, 7, 21, 78, 125, 173, 226
- Berrac, 7, 21, 78, 125, 173, 226, 235, 433
- Betplan, 7, 21, 115, 173
- Bezolles, 7, 21, 78, 173, 203, 204, 209, 226
- Biran, 7, 21, 57, 78, 115, 125, 174, 195, 209, 226, 234, 291, 371
- Bivès, 7, 21, 33, 78, 115, 125, 174, 226, 253
- Bonas, 7, 21, 33, 78, 115, 125, 174, 286
- Boulaur, 7, 21, 78, 226
- Cabas-Loumassès, 8, 21, 33, 46, 174, 227, 253, 297
- Caillavet, 8, 21, 56, 78, 174, 227
- Callian, 8, 21, 78, 174, 209, 227, 308, 309
- Cassaigne, 8, 21, 78, 115, 125, 134, 135, 174, 227
- Castelnau-Barbarens, 8, 21, 33, 48, 67, 78, 109, 115, 125, 130, 131, 137, 174, 198, 199, 209, 217, 227, 252, 253, 331, 362
- Castelnave, 8, 21, 35, 79
- Castéra-Lectourois, 8, 21, 79, 115, 125, 174, 227, 349
- Castéra-Verduzan, 12, 25, 82, 118, 179, 231, 244
- Castet-Arrouy, 8, 21, 79, 125, 227, 294, 355
- Castillon-Debats, 8, 21, 79, 115, 174, 368, 379
- Castillon-Massas, 8, 21, 79, 174
- Castin, 8, 21, 79, 125, 163, 174, 227
- Cazaubon, 8, 22, 79, 115, 125, 174, 209, 227, 253, 342, 343, 349, 350, 365, 373, 411
- Céran, 8, 22, 33, 79, 116, 125, 174, 227
- Cézan, 8, 22, 79, 174, 206
- Cologne, 8, 22, 25, 26, 33, 46, 48, 79, 116, 126, 174, 194, 195, 227, 253, 266, 267,

278, 296, 297, 298, 319, 374, 376, 379,
 383, 409, 410, 423
 Condom, 9, 22, 40, 80, 176, 228, 292
 Corneillan, 8, 22, 33, 79, 174, 227, 253
 Courrensan, 8, 22, 79, 126, 174
 Crastes, 8, 12, 22, 24, 34, 47, 79, 118, 230,
 255
 Dému, 8, 22, 79, 174, 209, 222
 Durban, 8, 22, 174
 Endoufielle, 8, 22, 33, 79, 175
 Espas, 8, 22, 79, 175
 Estang, 8, 22, 79, 126, 160, 165, 175, 227
 Estramiac, 8, 22, 79, 126, 175
 Faget-Abbatial, 8, 22, 47, 79, 175, 209, 227
 Flamarens, 8, 22, 79, 126, 175, 227, 350,
 351
 Fleurance, 9, 22, 46
 Fourcès, 8, 22, 28, 74, 79, 85, 114, 116,
 126, 135, 151, 175, 184, 185, 202, 209,
 213, 227, 253, 315, 335, 340, 341, 382,
 407
 Gaudonville, 8, 22, 79, 98, 116, 126, 175,
 209, 227, 236, 356, 363
 Gaujac, 8, 22, 33, 116, 126, 175
 Gazaupouy, 9, 22, 79, 126, 175, 197, 209,
 227
 Gimbrède, 9, 11, 22, 24, 66, 79, 81, 116,
 126, 175, 177, 209, 228, 253, 363, 364,
 380, 386, 387
 Gimont, 46, 47
 Gondrin, 9, 22, 33, 35, 48, 79, 116, 126,
 136, 143, 144, 145, 175, 209, 228, 254,
 306
 Goutz, 9, 22
 Haget, 9, 22, 116, 175
 Homps, 9, 22, 33, 79, 175
 Jegun, 9, 22, 33, 48, 79, 116, 126, 152, 153,
 175, 228, 345, 378, 384, 400
 La Romieu, 11, 24, 35, 48, 65, 81, 96, 111,
 112, 113, 117, 127, 172, 177, 198, 200,
 210, 219, 230, 241, 242, 243, 255, 370
 La Sauvetat, 12, 24, 34, 82, 97, 118, 128,
 178, 231, 255, 352, 353, 361, 384, 404
 Labéjan, 9, 22, 33, 79, 116, 126, 175, 228,
 254
 Labrihe, 9, 22, 79
 Lagarde, 9, 22, 79, 116, 175, 196, 197, 209,
 213, 214, 228, 396
 Lagraulet-du-Gers, 9, 22, 33, 79, 126, 175,
 228, 233, 354
 Lahitte, 9, 22, 33, 79, 116, 126, 175, 254
 Lalanne-Arqué, 9, 22, 33, 46, 79, 254
 Lamaguère, 9, 22, 175, 228, 237
 Lamazère, 9, 22, 79, 126, 160, 161, 175,
 228
 Lannepax, 9, 22, 28, 46, 80, 116, 126, 175,
 228, 239, 254, 294, 297
 Lannux, 9, 22, 175
 Larressingle, 9, 22, 54, 80, 86, 116, 126,
 175, 192, 201, 205, 206, 209, 219, 221,
 228, 232, 245, 246, 250, 310
 Larroque-Engalin, 9, 22, 80, 116, 175, 209
 Lartigue, 9, 22, 175, 228
 Lasséran, 9, 22, 80, 175, 209
 Lasseube-Propre, 9, 22, 80, 126, 228
 Lauraët, 9, 22, 80
 Lavardens, 9, 22, 72, 80, 126, 175, 205,
 228, 355
 Le Brouilh-Monbert, 7, 10, 21, 23, 78, 80,
 125, 174, 176, 210, 226, 228
 Le Houga, 9, 22, 33, 79, 175
 Lectoure, 3, 27, 47
 Ligardes, 9, 22, 80, 176, 209, 210, 228
 Loussous-Débat, 9, 22, 80, 126, 228
 Lupiac, 9, 22, 80, 116, 176, 254, 408, 413
 Maignaut-Tauzia, 9, 22, 80, 176, 210
 Manciet, 9, 23, 80, 116, 176, 225, 254
 Mansempuy, 9, 23, 80
 Mansencôme, 9, 23, 80
 Marambat, 9, 23, 80, 126, 176, 210, 214,
 334, 335
 Marciac, 39, 46

Marestaing, 9, 23, 33, 46, 80, 116, 254
Marsan, 9, 23, 80, 176
Marsolan, 10, 23, 80, 126, 132, 133, 176, 228
Masseube, 10, 23, 46, 48, 80, 116, 126, 176, 200, 254, 283, 297, 378
Mauroux, 10, 23, 33, 80, 116, 127, 176, 220, 228
Mauvezin, 25, 26, 42
Miélan, 10, 23, 33, 46, 48, 80, 116, 127, 176, 254, 273, 274, 297, 374, 385, 411
Miradoux, 10, 23, 35, 48, 80, 127, 141, 176, 220, 228, 254, 348
Miramont-Latour, 10, 23, 80
Mirande, 29, 35, 46
Mirepoix, 10, 23, 80
Monbrun, 10, 23, 80
Monferran-Savès, 10, 23, 34, 80, 176
Monfort, 10, 23, 34, 35, 46, 48, 80, 113, 117, 127, 176, 194, 229, 254, 295, 297, 369, 397, 402, 403
Monguilhem, 10, 23, 46, 48, 80, 127, 176, 229, 254, 282, 297, 346
Monlezun, 10, 23, 33, 34, 80
Montaut-les-Créneaux, 7, 10, 21, 23, 33, 34, 46, 62, 80, 115, 117, 127, 174, 176, 210, 226, 229, 232, 251, 253, 287, 297, 334, 337
Montégut-Arros, 10, 23, 34, 127, 176, 254
Montesquiou, 10, 23, 34, 46, 80, 117, 127, 142, 176, 181, 182, 183, 203, 210, 229, 254, 258, 366, 380
Montestruc-sur-Gers, 10, 23, 80, 89, 117, 127, 176, 210, 229
Montpézat, 10, 23, 73, 80, 127, 177, 254, 266
Montréal, 10, 23, 34, 37, 46, 48, 54, 58, 75, 76, 77, 80, 107, 117, 119, 120, 122, 127, 177, 189, 210, 229, 239, 247, 254, 259, 289, 290, 297, 336, 351, 352, 360, 361, 362, 373, 375, 377, 389, 390, 391, 392, 393, 395, 396, 397, 398, 399, 400, 401, 405, 406, 412
Mouchan, 10, 23, 81, 127, 177, 229
Mouchès, 10, 23, 127, 177, 229, 318, 437
Nogaro, 35
Nougaroulet, 10, 23, 81, 127, 177, 338
Ordan-Larroque, 10, 23, 81, 117, 127, 138, 139, 177
Ornézan, 10, 23, 34, 81, 117, 127, 177, 229
Panjas, 10, 23, 81, 127, 177, 229, 254
Pauilhac, 10, 23, 64, 81
Pavie, 46
Pergain-Taillac, 10, 23, 81, 127, 177, 229, 347
Pessan, 10, 23, 68, 81, 90, 91, 117, 127, 169, 170, 171, 177, 207, 208, 210, 229, 372
Peyrusse-Grande, 11, 23, 81, 177, 229
Peyrusse-Massas, 11, 23, 81, 177, 229
Plaisance, 11, 23, 34, 46, 48, 81, 127, 177, 229, 254, 271, 272, 297
Plieux, 11, 23, 81, 127, 140, 177, 210, 229, 254, 303, 304, 305, 355
Polastron, 11, 23, 34, 117, 177
Ponsampère, 11, 23, 177
Pouylebon, 11, 23, 81, 177, 210
Pouy-Roquelaure, 11, 23, 34, 81, 117, 127, 177
Préchac, 11, 23, 81, 177
Préneron, 11, 23, 81, 177
Projan, 11, 23, 177
Pujaudran, 11, 23, 34, 81, 117, 177, 229
Puycasquier, 11, 24, 81, 127, 229, 243, 255, 260
Puységur, 11, 24, 81, 177, 229
Riguepeu, 11, 24, 46, 48, 81, 177, 297
Riscle, 41
Roquebrune, 11, 24, 81, 177
Roquelaure, 11, 24, 81, 127, 177, 230
Roques, 11, 24, 81, 117, 177
Rozès, 11, 24, 34, 127, 178

Sabazan, 11, 24, 127, 178, 230, 315, 316
 Saint-Antoine, 11, 24, 34, 69, 81, 127, 178, 210, 216, 230, 255, 359
 Saint-Arailles, 11, 24, 34, 81, 117, 178, 199, 210, 214, 230, 294
 Saint-Avit-Frandat, 11, 24, 81, 178
 Saint-Blancard, 11, 24, 117, 128, 157, 158, 178, 230
 Saint-Clar, 3, 11, 16, 24, 34, 47, 48, 81, 105, 117, 128, 154, 178, 230, 255, 269, 277, 293, 297
 Saint-Cricq, 11, 24, 34, 81, 178, 230, 255
 Sainte-Christie, 11, 24, 81, 118, 128, 178, 210, 339
 Sainte-Dode, 11, 24, 81, 128, 178, 230
 Sainte-Gemme, 11, 24, 34, 118, 178, 255
 Sainte-Mère, 11, 24, 37, 81, 128, 178, 210, 224, 230, 358
 Saint-Germé, 11, 24, 178
 Saint-Jean-le-Comtal, 11, 24, 81, 178
 Saint-Justin, 11, 24, 81, 178, 211, 222, 230
 Saint-Lary, 11, 24, 71, 81, 118, 178, 331
 Saint-Léonard, 11, 24, 27, 81, 128, 178, 230
 Saint-Mézard, 12, 24, 81, 128, 178, 230, 357
 Saint-Mont, 12, 24, 35, 48, 81, 118, 128, 147, 148, 178, 230, 255
 Saint-Orens, 12, 24, 26, 82, 178, 230
 Saint-Orens-Pouy-Petit, 11, 12, 23, 24, 81, 82, 177, 178, 230
 Saint-Paul-de-Baïse, 12, 24, 82, 128, 178, 223
 Saint-Puy, 12, 24, 34, 48, 82, 118, 128, 150, 178, 230, 353
 Saint-Sauvy, 12, 24, 34, 47, 48, 82, 118, 178, 230, 255, 297
 Saramon, 12, 24, 48, 82, 118, 128, 146, 178, 231, 255, 287, 288, 317, 359, 382, 413, 414
 Sarrant, 12, 24, 26, 34, 72, 82, 84, 118, 128, 178, 191, 211, 218, 231, 255, 311, 312, 329, 330, 356, 407
 Sauveterre, 12, 24, 128, 159, 178
 Seissan, 12, 24, 34, 47, 48, 82, 128, 178, 231, 255, 284, 297
 Sempesserre, 12, 24, 82, 118, 179
 Simorre, 12, 24, 34, 48, 82, 128, 179, 231, 255
 Sirac, 12, 24, 82, 179
 Solomiac, 12, 24, 30, 31, 34, 47, 49, 82, 118, 128, 179, 231, 255, 268, 269, 270, 279, 296, 297, 371, 381, 388, 389, 409
 Terraube, 12, 24, 34, 37, 59, 60, 82, 128, 179, 186, 187, 188, 189, 211, 218, 255, 344
 Thoux, 12, 24, 82, 179
 Tillac, 12, 24, 82, 118, 128, 179, 211, 212, 231, 255, 408, 410
 Touget, 12, 24, 82, 118, 128, 161, 162, 179, 367, 372
 Tournecoupe, 12, 24, 27, 55, 82, 118, 128, 179, 231
 Troncens, 12, 24, 34, 118, 128, 179, 256
 Valence-sur-Baïse, 12, 25, 47, 49, 82, 106, 118, 179, 193, 211, 212, 231, 238, 240, 256, 297
 Vergoignan, 12, 25, 82, 128, 231
 Verlus, 12, 25, 128, 179
 Vic-Fezensac, 35, 40
 Villecomtal-sur-Arros, 12, 25, 34, 82, 128, 179, 211, 313, 321
 Villefranche, 12, 25, 34, 47, 49, 82, 118, 128, 179, 231, 238, 240, 256, 280, 297, 322, 323, 324

TABLE DES MATIÈRES

Introduction

Fig. 0-1	Tableau de synthèse et données concernant l'implantation de l'agglomération et les principales mentions dans les sources écrites médiévales.	7-12
Fig. 0-2	Carte – Localisation des sites du corpus.	13

Chapitre 1 – Les cadres de la recherche

Fig. 1-1	Carte – Géographie du Gers.	15
Fig. 1-2	Schéma d'une vallée dissymétrique.	16
Fig. 1-3	Un plateau de Lomagne vers Saint-Clar.	16
Fig. 1-4	Carte – Principaux matériaux de construction.	17
Fig. 1-5	Carte – Aire d'influence des rois de France et d'Angleterre à la fin du XIII ^e siècle.	18
Fig. 1-6	Carte – Principaux comtés et vicomtés à la fin du XIII ^e siècle.	19
Fig. 1-7	Carte – Expansion territoriale des comtes d'Armagnac en Gascogne de la fin du XIII ^e siècle au milieu du XV ^e siècle.	20

Chapitre 2 – Une approche interdisciplinaire

Fig. 2-1	Tableau – Corpus étudié (sources exploitables, niveau d'étude et nombre de notices d'inventaire par site).	21-25
Fig. 2-2	Carte du « Territoire contentieux entre les villes de Mauvezin et de Cologne », 2 ^e moitié du XVI ^e siècle (?). Source : AN, N/II/Gers/1.	25
Fig. 2-3	Détails de la ville de Mauvezin et du village de Bouvées. Source : AN, N/II/Gers/1.	26
Fig. 2-4	Détails de la bastide de Cologne et du village de Sarrant. Source : AN, N/II/Gers/1.	26
Fig. 2-5	Détail de l'église de Saint-Orens.	26
Fig. 2-6	Plan des environs de Saint-Léonard et Tournecoupe, 1565.	27
Fig. 2-7	Détails des villages de Saint-Léonard et de Tournecoupe.	27
Fig. 2-8	Carte de la partie occidentale de la Gascogne, XVII ^e siècle (nord à gauche).	28
Fig. 2-9	Détail de la vallée de l'Auzoue entre Fourcès et Lannepax (nord à gauche).	28

Fig. 2-10	Extrait de l'Atlas de Trudaine, bourg d'Aubiet, 1758.	29
Fig. 2-11	Extrait de l'Atlas de Trudaine, bastide de Mirande, 1753.	29
Fig. 2-12	Plan géométrique de la ville de Solomiac, 1758. Source : AD Gers, C 503.	30
Fig. 2-13	Plan – La bastide de Solomiac en 1826.	31
Fig. 2-14	Plan associé au projet de démolition de la halle d'Aignan, 1882.	32
Fig. 2-15	Tableau – Chartes de paréage et de coutumes étudiées.	33-34
Fig. 2-16	Tableau – Registres de notaires de la fin du Moyen Âge dépouillés par Gilbert Loubès (liste non exhaustive).	35
Fig. 2-17	Carte – Sources écrites exploitées.	36
Fig. 2-18	Terraube, détail de l'écu armorié de la famille de Galard figurant au dessus de la porte sud du village.	37
Fig. 2-19	Montréal-du-Gers, détail de la date portée « MCCC » sur le premier pilier nord de l'église, près du chœur.	37
Fig. 2-20	Sainte-Mère, détail de la date portée « MV ^C XX » sur le portail de l'église.	37

Chapitre 3 – Entre villes et campagnes, les bourgs et les villages

Fig. 3-1	Restitution de la bastide de Marciac à la fin du Moyen Âge.	39
Fig. 3-2	Restitution de Vic-Fezensac au XIV ^e siècle.	40
Fig. 3-3	Restitution de Condom au XIV ^e siècle.	40
Fig. 3-4	Restitution de Riscle aux XV ^e et XVI ^e siècles.	41
Fig. 3-5	Plan cadastral dit napoléonien de Mauvezin.	42
Fig. 3-6	Carte – Villes gersoises à la fin du Moyen Âge.	43
Fig. 3-7	Carte – Villes et voies de communication à la fin du Moyen Âge.	44
Fig. 3-8	Bassoues, vue du village depuis la tour, vue depuis l'est.	45
Fig. 3-9	Tableau – Bastides, dates et contextes de fondation.	46-47
Fig. 3-10	Tableau – Bourgs gersois à la fin du Moyen Âge.	48-49
Fig. 3-11	Carte – Hiérarchie des agglomérations à la fin du Moyen Âge.	50
Fig. 3-12	Carte – Aire d'influence des villes et des bourgs à la fin du Moyen Âge.	51
Fig. 3-13	Carte – Origine des agglomérations.	52
Fig. 3-14	Carte – Périodisation des agglomérations gersoises.	53
Fig. 3-15	Pont d'Artigues, sur l'Osse, entre les communes de Beaumont et Larressingle, amont, vue depuis le sud-ouest.	54

Chapitre 4 – Anciennes et nouvelles agglomérations, aspects morphologiques

Fig. 4-1	Tournecoupe, village vu depuis la vallée de l'Arrats, à l'ouest.	55
----------	--	----

Fig. 4-2	Tournecoupe, extrait de la carte topographique IGN.	55
Fig. 4-3	Caillavet, vue du village depuis la vallée de l'Osse, vue depuis le sud-ouest.	56
Fig. 4-4	Caillavet, extrait de la carte topographique IGN.	56
Fig. 4-5	Biran, vue du village depuis le plateau, vue depuis le nord.	57
Fig. 4-6	Biran, extrait de la carte topographique IGN.	57
Fig. 4-7	Montréal, vue de la bastide depuis le plateau, vue depuis le sud-est.	58
Fig. 4-8	Montréal, extrait de la carte topographique IGN.	58
Fig. 4-9	Terraube, vue aérienne du village, vue depuis le nord- est.	59
Fig. 4-10	Terraube, extrait de la carte topographique IGN.	59
Fig. 4-11	Plan – Le bourg de Terraube en 1824, détail.	60
Fig. 4-12	Castelnau- d'Arbieu, vue aérienne du village, vue depuis le nord- est.	61
Fig. 4-13	Castelnau- d'Arbieu, extrait de la carte topographique IGN.	61
Fig. 4-14	Montaut- les-Créneaux, vue du village dominant le terroir alentour, vue depuis le sud-est.	62
Fig. 4-15	Montaut- les-Créneaux, extrait de la carte topographique IGN.	62
Fig. 4-16	Bassoues, vue du village et de la basilique Saint-Fris, vue depuis l'est.	63
Fig. 4-17	Bassoues, extrait de la carte topographique IGN.	63
Fig. 4-18	Pauilhac, vue du village depuis le sud-ouest.	64
Fig. 4-19	Pauilhac, extrait de la carte topographique IGN.	64
Fig. 4-20	La Romieu, vue du village et du plateau depuis la tour de la collégiale, vue depuis le sud-est.	65
Fig. 4-21	La Romieu, extrait de la carte topographique IGN.	65
Fig. 4-22	Gimbrède, vue du village depuis le sud-ouest.	66
Fig. 4-23	Gimbrède, extrait de la carte topographique IGN.	66
Fig. 4-24	Castelnau-Barbarens, vue de la rue Longuebrune d'Astarac depuis le haut du village, vue depuis le nord-est.	67
Fig. 4-25	Castelnau-Barbarens, extrait de la carte topographique IGN.	67
Fig. 4-26	Pessan, vue de l'abbatiale depuis le bas du village, vue depuis le sud.	68
Fig. 4-27	Pessan, extrait de la carte topographique IGN.	68
Fig. 4-28	Saint-Antoine, vue depuis le sud-ouest.	69
Fig. 4-29	Saint-Antoine, extrait de la carte topographique IGN.	69
Fig. 4-30	L'Isle-de-Noé, pont et rivière au premier plan, vue depuis le nord.	70
Fig. 4-31	L'Isle-de-Noé, extrait de la carte topographique IGN.	70
Fig. 4-32	Saint-Lary, vue de l'église en contrebas du village, vue depuis le sud-ouest.	71
Fig. 4-33	Saint-Lary, extrait de la carte topographique IGN.	71
Fig. 4-34	Sarrant, vue du village depuis la tour-porte, vue depuis le nord-est.	72

Fig. 4-35	Lavardens, vue du château et d'une partie du village depuis le sud-ouest.	72
Fig. 4-36	Aignan, emplacement initial du château, vue depuis le nord.	73
Fig. 4-37	Montpézat, vue de la motte depuis l'ouest.	73
Fig. 4-38	Fourcès, vue d'ensemble de la place circulaire au centre de laquelle s'élevaient la motte et le château.	74
Fig. 4-39	Montréal, plan simplifié de l'église paroissiale, phases de construction et localisation des principaux éléments remarquables.	75
Fig. 4-40	Montréal, église paroissiale, élévation sud, vue depuis le sud.	76
Fig. 4-41	Montréal, église paroissiale, élévation sud, baie géminée bouchée (n°1).	77
Fig. 4-42	Montréal, église paroissiale, élévation sud, baie géminée bouchée (n°2).	77
Fig. 4-43	Tableau – Villages et bourgs : données morphologiques.	78-82
Fig. 4-44	Schémas de quelques villages et bourgs à plan centré et à plan polarisé.	83
Fig. 4-45	Plan – Le village de Sarrant en 1826, détail.	84
Fig. 4-46	Plan – Le village de Fourcès en 1834.	85
Fig. 4-47	Plan – Le village de Larressingle en 1828, détail.	86
Fig. 4-48	Plan – Le village de Larroque-sur-l'Osse en 1834.	87
Fig. 4-49	Plan – Le bourg d'Aubiet, dynamiques morphologiques.	88
Fig. 4-50	Montestruc-sur-Gers, emplacement de la porte occidentale, vue depuis l'ouest.	89
Fig. 4-51	Pessan, maison implantée sur une rue transversale suivant les courbes de niveau (parcelle AD 79), vue depuis le nord-est.	90
Fig. 4-52	Pessan, maison implantée sur une rue convergente dans la pente (parcelle AD 23), vue depuis le sud-est.	90
Fig. 4-53	Plan – Le village de Pessan, maisons.	91
Fig. 4-54	Schémas de quelques villages et bourgs à plan linéaire.	92
Fig. 4-55	Plan – Les fortifications du village de Bassoues.	93
Fig. 4-56	Bassoues, rue principale, vue depuis l'ouest.	94
Fig. 4-57	Bassoues, ruelle secondaire nord bordée de jardins, vue depuis l'ouest.	94
Fig. 4-58	Schémas de quelques villages et bourgs à plan bi-axial ou orthogonal.	95
Fig. 4-59	La Romieu, place, vue d'ensemble depuis le sud-est.	96
Fig. 4-60	Plan – Le village de La Sauvetat en 1810.	97
Fig. 4-61	Plan – Le village de Gaudonville au début du XIX ^e siècle.	98
Fig. 4-62	Schémas des principales bastides gersoises (hors villes) – 1.	99
Fig. 4-63	Schémas des principales bastides gersoises (hors villes) – 2.	100
Fig. 4-64	Le modèle aquitain selon Lauret, Malebranche et Séraphin.	101
Fig. 4-65	Le modèle gimontois selon Lauret, Malebranche et Séraphin.	102

Fig. 4-66	Le modèle gascon selon Lauret, Malebranche et Séraphin.	103
Fig. 4-67	Schémas de trois bastides fondées par Guillaume de Bagneux, sénéchal du comte de Toulouse en Agenais, et tracées par Pons Mainart, notaire agenais.	104
Fig. 4-68	Plan – Le bourg de Saint-Clar, analyse morphologique.	105
Fig. 4-69	Plan – La bastide de Valence-sur-Baïse, analyse morphologique.	106
Fig. 4-70	Plan – La bastide de Montréal, analyse morphologique.	107
Fig. 4-71	Plan – Le village de Castelnau-d’Anglès en 1813.	108
Fig. 4-72	Plan – Le bourg de Castelnau- Barbarens en 1825.	109
Fig. 4-73	Plan – La bastide de Barran, maisons.	110
Fig. 4-74	Plan – Le village de La Romieu, maisons.	111
Fig. 4-75	La Romieu, maison parcelle AB 159, façade en cœur de parcelle, vue externe depuis le sud.	112
Fig. 4-76	La Romieu, maison parcelle AB 159, façade en cœur de parcelle, vue interne depuis le nord.	112
Fig. 4-77	Monfort, maison parcelle B 639, élévation nord sur la cour, vue depuis le nord.	113
Fig. 4-78	La Romieu, maison parcelle AB 364, mur d’enceinte et intérieur de la maison.	113
Fig. 4-79	Fourcès, maison parcelle AD 183, jonction entre le mur d’enceinte et celui de la maison, vue depuis le nord-est.	114
Fig. 4-80	Tableau – Maisons : datation, informations textuelles et vestiges en élévation.	115-118
Fig. 4-81	Montréal, maison parcelle BM 272, vue depuis les fossés, vue depuis le sud-ouest.	119
Fig. 4-82	Montréal, mur arrière des maisons donnant sur la ruelle séparant l’îlot entre les rues Parisot, du 14 juillet, Menville et du Stade, vue depuis l’est.	119
Fig. 4-83	Montréal, maison parcelle BM 222, porte en arc brisé percée dans le mur de refend et donnant accès à la cave depuis la maison, vue depuis le sud.	119
Fig. 4-84	Montréal, maison parcelle BM 223, cave, vue intérieure de la porte donnant sur la ruelle et du mur maçonné bâti directement sur le rocher, vue depuis le sud.	120
Fig. 4-85	Montréal, maison parcelle BM 223, cave, vue extérieure de la porte et du jour donnant sur la ruelle, vue depuis le nord.	120
Fig. 4-86	Barran, maison parcelle BO 241, vue depuis le sud-ouest.	121
Fig. 4-87	Montréal, maison parcelle BM 221, élévation postérieure et façade principale.	122
Fig. 4-88	Montréal, maison parcelle BM 221, étage de comble, mur de refend médiéval.	122
Fig. 4-89	Barran, maison parcelle BO 241, rez-de-chaussée avec arcades de boutiques, vue depuis l’ouest.	123

Fig. 4-90	Barran, maison parcelle BO 241, rez-de-chaussée détail des portes d'entrée de l'habitation et d'une arcade de boutique, vue depuis le sud-ouest	123
-----------	---	-----

Chapitre 5 – Des agglomérations qui se transforment

Fig. 5-1	Tableau – Transformations morphologiques des agglomérations.	124-128
Fig. 5-2	Tableau – Transformations morphologiques des agglomérations par période.	129
Fig. 5-3	Plan – Le bourg de Castelnau-Barbarens, fortifications.	130
Fig. 5-4	Castelnau-Barbarens, vestiges de la porte « de dessous » (P2 sur le plan précédent), vue depuis le sud-est.	131
Fig. 5-5	Plan – Le village de Marsolan, dynamiques morphologiques.	132
Fig. 5-6	Marsolan, porte et rue du faubourg, vue depuis le sud-ouest.	133
Fig. 5-7	Marsolan, mur du faubourg au niveau de la porte, vue depuis l'ouest.	133
Fig. 5-8	Plan – Le village de Cassaigne, inventaire du patrimoine médiéval.	134
Fig. 5-9	Cassaigne, faubourg (parcelles A 163 et 166), élévation ouest, vue depuis le nord.	135
Fig. 5-10	Fourcès, place dite « des cornières », vue depuis le sud-ouest	135
Fig. 5-11	Gondrin, ancienne « rue des tisserands », vue depuis le sud.	136
Fig. 5-12	Gondrin, ancienne « rue des tisserands », maison (parcelle AD 251), détail de la porte, vue depuis le sud-ouest.	136
Fig. 5-13	Plan – Le bourg de Castelnau-Barbarens, dynamiques morphologiques.	137
Fig. 5-14	Plan – Le village d'Ordan- Larroque, dynamiques morphologiques.	138
Fig. 5-15	Ordan-Larroque, noyau initial, emplacement d'une des portes, vue depuis le sud-est.	139
Fig. 5-16	Ordan-Larroque, rue sud du faubourg, vue depuis le sud-est.	139
Fig. 5-17	Plan – Le village de Plieux, dynamiques morphologiques.	140
Fig. 5-18	Plan – Le village de Miradoux, analyse morphologique.	141
Fig. 5-19	Plan – Le village de Montesquiou, dynamiques morphologiques	142
Fig. 5-20	Plan – Le bourg de Gondrin, dynamiques morphologiques.	143
Fig. 5-21	Gondrin, rue principale du faubourg d'Ussau, vue depuis le sud-est.	144
Fig. 5-22	Plan – Le bourg de Gondrin, fortifications.	145
Fig. 5-23	Plan – L'évolution du bourg de Saramon au cours du Moyen Âge.	146
Fig. 5-24	Plan – Le village de Saint-Mont, dynamiques morphologiques.	147
Fig. 5-25	Saint-Mont, place et maison à couvert (parcelle AR 52), vue depuis l'est.	148
Fig. 5-26	Plan – Le bourg d'Aignan en 1830.	149
Fig. 5-27	Plan – Le bourg de Saint-Puy, analyse morphologique.	150
Fig. 5-28	Plan – Le village de Fourcès, fortifications.	151

Fig. 5-29	Plan – Le bourg de Jegun en 1827.	152
Fig. 5-30	Jegun, front nord de l'enceinte (parcelle AT 196), vue depuis le nord.	153
Fig. 5-31	Jegun, mairie-halle (parcelles AT 281 et 282), vue de la partie inférieure depuis le sud-ouest.	153
Fig. 5-32	Saint-Clar, noyau primitif et place formée au contact avec le plan orthogonal de la bastide, vue d'ensemble depuis le sud-est.	154
Fig. 5-33	Plan – La bastide de Barran, analyse morphologique.	155
Fig. 5-34	Barran, place à la jonction des deux parcellaires, vue depuis le sud.	156
Fig. 5-35	Barran, rue principale de la bastide, vue depuis la tour-porte au nord.	156
Fig. 5-36	Auterive, extrait de la carte topographique IGN.	157
Fig. 5-37	Saint-Blancard, extrait de la carte topographique IGN.	157
Fig. 5-38	Saint-Blancard, église Saint-Panrace, façade occidentale, vue depuis le sud-ouest.	158
Fig. 5-39	Saint-Blancard, château, vue d'ensemble depuis l'est.	158
Fig. 5-40	L'Isle-Bouzon, extrait de la carte topographique IGN.	159
Fig. 5-41	Sauveterre, extrait de la carte topographique IGN.	159
Fig. 5-42	Estang, extrait de la carte topographique IGN.	160
Fig. 5-43	Lamazère, extrait de la carte topographique IGN.	160
Fig. 5-44	Lamazère, motte et église, vue depuis le sud-ouest.	161
Fig. 5-45	Touget, extrait de la carte topographique IGN.	161
Fig. 5-46	Plan – Le village de Touget en 1845.	162
Fig. 5-47	Castin, extrait de la carte topographique IGN.	163
Fig. 5-48	Plan – Le village de L'Isle-Bouzon, fortifications.	164
Fig. 5-49	Plan – Le village d'Estang.	165
Fig. 5-50	Plan – Le village d'Auterive, dynamiques morphologiques.	166
Fig. 5-51	Auterive, vue d'ensemble de la partie primitive du village depuis le nord-est.	167
Fig. 5-52	Plan – Le village de Castelnau-d'Arbieu, dynamiques morphologiques.	168
Fig. 5-53	Plan – L'église Saint-Michel de Pessan, phasage schématique des périodes de construction.	169
Fig. 5-54	Pessan, église, détail de la maçonnerie du mur nord de la nef, vue depuis le nord.	170
Fig. 5-55	Pessan, église, détail d'une baie en plein cintre aujourd'hui bouchée, bras sud du transept, vue depuis l'ouest.	170
Fig. 5-56	Plan – Le village de Pessan en 1810.	171
Fig. 5-57	La Romieu, collégiale vue depuis la place du village.	172

Chapitre 6 – Une période de « grands travaux »

Fig. 6-1	Tableau – Fortifications collectives	173-179
Fig. 6-2	Carte – Les fortifications collectives médiévales.	180
Fig. 6-3	Montesquiou, face externe de la tour-porte, vue depuis l'ouest.	181
Fig. 6-4	Schéma de la tour-porte de Montesquiou.	182
Fig. 6-5	Montesquiou, détail de la partie gauche de la tour-porte, vue depuis le sud-ouest.	183
Fig. 6-6	Schéma de la tour-porte de Fourcès.	184
Fig. 6-7	Fourcès, porte initiale intégrée au couloir, vue depuis l'ouest	185
Fig. 6-8	Fourcès, détail du mur nord du couloir, vue depuis le sud.	185
Fig. 6-9	Plan – Le bourg de Terraube, fortifications.	186
Fig. 6-10	Terraube, partie sud de l'enceinte, vue depuis le sud.	187
Fig. 6-11	Terraube, face interne de la tour-porte initialement ouverte à la gorge, vue depuis le nord.	187
Fig. 6-12	Terraube, tour-porte, détail du passage de herse, vue depuis le sud-est.	188
Fig. 6-13	Terraube, mur d'enceinte sud, vue d'ensemble depuis le sud.	188
Fig. 6-14	Terraube, mur d'enceinte sud, détail des deux meurtrières en croix, vue depuis le sud.	189
Fig. 6-15	Montréal, porte, vue depuis le sud.	189
Fig. 6-16	Carte – Périodisation des fortifications collectives médiévales.	190
Fig. 6-17	Sarrant, détail du plan cadastral de 1826.	191
Fig. 6-18	Sarrant, allée à l'emplacement du fossé, vue depuis le nord-est.	191
Fig. 6-19	Larressingle, fossé et front occidental de l'enceinte, vue depuis le sud-est.	192
Fig. 6-20	Barran, angle du fossé, vue depuis le nord-est.	192
Fig. 6-21	Valence-sur-Baïse, front sud de la fortification, vue depuis le sud-est.	193
Fig. 6-22	L'Isle-de-Noé, angle sud-est de l'enceinte, vue depuis le sud.	193
Fig. 6-23	Cologne, vue des fossés depuis le nord-est.	194
Fig. 6-24	Monfort, front nord de l'enceinte bâtie sur le rocher retaillé, vue depuis le nord-ouest	194
Fig. 6-25	Cologne, front nord de la fortification, vue depuis l'est.	195
Fig. 6-26	Biran, front sud du village, vue depuis le sud-ouest.	195
Fig. 6-27	Castelnau-d'Arbieu, front occidental de l'enceinte formé par le mur arrière des maisons (parcelle D 376), vue depuis l'ouest.	196
Fig. 6-28	Lagarde, angle nord-ouest de l'enceinte (parcelle AN 43), vue intérieure depuis le sud-est.	196

Fig. 6-29	Lagarde, angle nord-ouest de l'enceinte (parcelle AN 43), vue extérieure depuis le nord-est.	197
Fig. 6-30	Gzaupouy, front occidental de l'enceinte, détail de la suture.	197
Fig. 6-31	La Romieu, front nord de l'enceinte (parcelles AB 157, 364 et 365), vue depuis le nord-est.	198
Fig. 6-32	Castelnau-Barbarens, front occidental de l'enceinte (parcelle B 193), vue depuis l'ouest.	198
Fig. 6-33	Castelnau-Barbarens, mur médiéval s'appuyant contre le mur d'enceinte sur le front sud (parcelle B 254).	199
Fig. 6-34	Saint-Arailles, tour-porte sud-ouest et partie du chemin de ronde, vue depuis l'est.	199
Fig. 6-35	La Romieu, front sud de l'enceinte (parcelle AB 186), vue depuis le sud-est.	200
Fig. 6-36	Masseube, vestiges du mur d'enceinte doté de créneaux (parcelle AD 138), vue depuis l'ouest.	200
Fig. 6-37	Larressingle, enceinte sud (parcelle A 477), vue depuis le sud-est.	201
Fig. 6-38	Barran, partie sommitale de la tour-porte, vue depuis le nord-ouest.	201
Fig. 6-39	Fourcès, front occidental de l'enceinte (parcelle AD 183), vue depuis l'ouest.	202
Fig. 6-40	Montestruc, front sud de l'enceinte (parcelle AA 91), vue depuis le sud-est.	202
Fig. 6-41	Montesquiou, front occidental de l'enceinte (parcelle AB 150), vue depuis l'ouest.	203
Fig. 6-42	Bezolles, tour de flanquement et portion de l'enceinte, vue depuis le sud-est.	203
Fig. 6-43	Bezolles, tour (parcelle AC 50), détail de la partie haute de la tour, vue depuis l'est.	204
Fig. 6-44	Bezolles, tour (parcelle AC 50), détail de la porte sur la face interne, vue depuis le nord.	204
Fig. 6-45	Lavardens, tour (parcelle BL 95), vue depuis le sud-est.	205
Fig. 6-46	Larressingle, front nord de l'enceinte (parcelle A 471 à 473), vue depuis l'est.	205
Fig. 6-47	Larressingle, tour (parcelle A 481), vue depuis le nord-est.	206
Fig. 6-48	Cézan, élévation orientale, vue depuis le nord-est.	206
Fig. 6-49	Pessan, tour de l'abbatiale, élévation orientale.	207
Fig. 6-50	Pessan, tour d'escalier de l'abbatiale, vue depuis le sud-est.	207
Fig. 6-51	Pessan, galerie menant à la tour, détail du trou barrier de la porte, vue depuis le nord-est.	208
Fig. 6-52	Tableau – Portes et tours-portes, aspects morphologiques.	208-211
Fig. 6-53	Valence-sur-Baïse, face interne de la porte, vue depuis le nord.	212
Fig. 6-54	Tillac, face interne de la tour-porte ouverte à la gorge, vue depuis le nord-est.	212
Fig. 6-55	Saint-Yors (c. de Bazian), face externe de la tour-porte et vestiges de	212

	l'enceinte, vue depuis le sud.	
Fig. 6-56	Fourcès, face externe de la tour-porte, vue depuis l'ouest.	213
Fig. 6-57	Lagarde, face interne de la tour-porte, vue depuis l'ouest.	213
Fig. 6-58	Barran, face interne de la tour-porte, vue depuis le sud.	213
Fig. 6-59	Marambat, face interne de la tour-porte, vue depuis le nord.	214
Fig. 6-60	Lagarde, couloir de la tour-porte, détail des corbeaux empêchant que la porte soit dégondée.	214
Fig. 6-61	Saint-Arailles, couloir de la tour-porte ouest, détail des trois gonds dont celui du centre est scellé à l'envers par rapport aux deux autres.	214
Fig. 6-62	Représentation du système de fermeture de la porte Narbonnaise à Carcassonne.	215
Fig. 6-63	Saint-Antoine, couloir de la tour-porte, détail de la rainure.	216
Fig. 6-64	Saint-Antoine, couloir de la tour-porte, détail de l'encoche.	216
Fig. 6-65	Représentation du système de fermeture d'une porte de Carcassonne.	217
Fig. 6-66	Castelnau-Barbarens, porte sud, détail des vestiges du système de fermeture, herse et vantaux bloqués par une barre dont ne subsiste que le trou barrier.	217
Fig. 6-67	Terraube, tour-porte, encoche destinée à recevoir la barre de fermeture des vantaux en arrière de la herse.	218
Fig. 6-68	Terraube, tour-porte, rainure pour faire glisser la barre de fermeture des vantaux en arrière de la herse.	218
Fig. 6-69	Sarrant, vue des deux portes et du sas depuis l'intérieur de l'enceinte, vue depuis l'ouest.	218
Fig. 6-70	Larressingle, face externe de la tour-porte (parcelles A 480 et 9480), détail de la bretèche, vue depuis l'ouest.	219
Fig. 6-71	La Romieu, face externe de la tour-porte, vue depuis le nord.	219
Fig. 6-72	Larressingle, pont fortifié, vue depuis le sud.	219
Fig. 6-73	Mauroux, front nord de l'enceinte (parcelle D 335), vue depuis le nord.	220
Fig. 6-74	Miradoux, front nord de l'enceinte (parcelles AB 72 et 73), vue depuis le nord.	220
Fig. 6-75	Larressingle, front nord de l'enceinte (parcelle AB 481), vue externe depuis le nord-ouest.	221
Fig. 6-76	Larressingle, front nord de l'enceinte (parcelle AB 481), vue interne depuis le sud-est.	221
Fig. 6-77	Dému, face externe de la tour--porte, détail de la meurtrière à croix pattée.	222
Fig. 6-78	Sain-Justin, front nord-est de l'enceinte.	222
Fig. 6-79	Saint-Paul-de-Baise, vestiges de la porte, vue depuis le nord-est.	223
Fig. 6-80	Schéma du mur d'enceinte de Sainte-Mère.	224
Fig. 6-81	Manciet, front nord de l'enceinte (parcelles E 1660 et 1661).	225

Fig. 6-82	Sainte-Christie-d'Armagnac, mur du <i>castet</i> (parcelle OC 420), vue depuis l'ouest.	225
Fig. 6-83	Tableau – Églises médiévales proches ou dans les villages et les bourgs.	226-231
Fig. 6-84	Larressingle, vue d'ensemble du village formé autour du couple château/église.	232
Fig. 6-85	Montaut-les-Créneaux, vue de l'ensemble formé par l'église, à gauche, et le château, à droite.	232
Fig. 6-86	Plan – Le village de Lagraulet-du-Gers au début du XIX ^e siècle.	233
Fig. 6-87	Le village de Biran en 1828.	234
Fig. 6-88	Berrac, vue d'ensemble de l'église et de l'angle de l'enceinte collective depuis le nord.	235
Fig. 6-89	Aignan, vue d'ensemble depuis l'est.	235
Fig. 6-90	Gaudonville, vue de l'église et du village depuis le sud-est.	236
Fig. 6-91	Avezan, vue de l'église depuis le nord-ouest.	236
Fig. 6-92	Lamaguère, vue de l'église depuis le nord.	237
Fig. 6-93	Beaumarchés, vue d'ensemble de la place de l'église depuis le nord-est.	237
Fig. 6-94	Villefranche, vue d'ensemble de la place de la bastide depuis l'ouest.	238
Fig. 6-95	Valence-sur-Baïse, vue d'ensemble de la place de la bastide depuis le sud.	238
Fig. 6-96	Lannepax, vue de l'église implantée au sud-est de la place de la bastide.	239
Fig. 6-97	Montréal, église paroissiale, vue d'une partie du collatéral et de la chapelle sud.	239
Fig. 6-98	Montréal, église paroissiale, élévation sud, alternance entre les « petits » contreforts de la première église et les « grands » faisant suite à l'agrandissement.	239
Fig. 6-99	Valence-sur-Baïse, église paroissiale, vue du chevet depuis le nord-est.	240
Fig. 6-100	Villefranche, église paroissiale, vue du chevet à cinq pans depuis le sud-est.	240
Fig. 6-101	Plan – Le village de La Romieu, restitution d'après les textes du début du XIV ^e siècle.	241
Fig. 6-102	La Romieu, mur de l'enclos du quartier canonial, vue depuis le sud-ouest.	242
Fig. 6-103	La Romieu, vue intérieure de la partie occidentale du quartier canonial, vue depuis le nord-est.	242
Fig. 6-104	La Romieu, vue du cloître, d'une partie de la collégiale et de la tour octogonale depuis le nord.	243
Fig. 6-105	Puycasquier, portail de l'église paroissiale, vue depuis l'ouest.	243
Fig. 6-106	Le Vieux-Castéra (c. de Castéra-Verduzan), église paroissiale, vue depuis le sud –est.	244
Fig. 6-107	Le Vieux-Castéra (c. de Castéra-Verduzan), église paroissiale, vue intérieure depuis l'ouest.	244
Fig. 6-108	Larressingle, partie la plus ancienne de l'église, vue depuis le nord.	245

Fig. 6-109	Larressingle, au premier plan partie agrandie de l'église et au second plan partie la plus ancienne, vue depuis le sud-est.	245
Fig. 6-110	Larressingle, vue du chevet de l'église primitive percé lors de l'agrandissement vers l'est, vue depuis le chœur de la nouvelle église.	246
Fig. 6-111	Larressingle, vue de l'abside de l'église primitive percée lors de l'agrandissement, vue depuis la nef.	246
Fig. 6-112	Montréal, portail principal de l'église paroissiale, vue depuis le nord.	247
Fig. 6-113	Aignan, église paroissiale vue depuis le sud.	247
Fig. 6-114	Aignan, église paroissiale, détail du portail.	248
Fig. 6-115	Plan – Le bourg d'Aignan, fortifications.	249
Fig. 6-116	Aignan, surélévation crénelée de l'élévation sud de l'église paroissiale.	250
Fig. 6-117	Larressingle, surélévation crénelée d'une partie de l'église paroissiale.	250
Fig. 6-118	Montaut-les-Créneaux, église paroissiale, salle haute sud, vue depuis l'ouest.	251
Fig. 6-119	Montaut-les-Créneaux, église paroissiale, vue depuis l'est.	251
Fig. 6-120	Castelnau-Barbarens, clocher et chapelle, vue depuis le nord-ouest.	252
Fig. 6-121	Barran, portail de l'église paroissiale, vue depuis l'est.	252
Fig. 6-122	Tableau – Infrastructures commerciales.	253-256
Fig. 6-123	Plan – Le village de l'Isle-Bouzon en 1833.	257
Fig. 6-124	Plan – Le village de Montesquiou en 1813.	258
Fig. 6-125	Montréal, vue de l'angle nord-ouest de la place depuis le sud-est.	259
Fig. 6-126	Plan – Le village de Puycasquier en 1819.	260
Fig. 6-127	Bassoues, halle traversée par la rue, vue depuis l'est.	261
Fig. 6-128	Plan – Le village de Bassoues en 1814.	262
Fig. 6-129	Plan – La bastide de Barran en 1811.	263
Fig. 6-130	Barran, vue de la halle depuis le sud-est.	264
Fig. 6-131	Bassoues, vue des couverts et de la halle, à droite, depuis l'ouest.	264
Fig. 6-132	Plan – La bastide de Beaumarchés au début du XIX ^e siècle.	265
Fig. 6-133	Montpézat, vue de la halle du XIX ^e siècle depuis le sud.	266
Fig. 6-134	Cologne, vue de la halle depuis le sud-est.	266
Fig. 6-135	Cologne, partie centrale de la halle, vue depuis l'ouest.	267
Fig. 6-136	Cologne, détail du rez-de-chaussée et du premier étage de la partie centrale de la halle, vue depuis le sud-ouest.	267
Fig. 6-137	Solomiac, vue d'ensemble de la halle depuis le sud-ouest.	268
Fig. 6-138	Solomiac, détail des piliers de la halle, vue depuis le nord.	268
Fig. 6-139	Solomiac, détail de l'ancienne maison commune, vue depuis le nord-est.	269
Fig. 6-140	Saint-Clar, vue de la mairie-halle depuis le sud-est.	269

Fig. 6-141	Solomiac, maisons à couverts au nord de la place (parcelles B 862 et 863), vue depuis le sud.	270
Fig. 6-142	Solomiac, maisons à couverts au nord de la place (parcelles B 862 et 863), détail des arcades et de l'alignement de corbeaux portant le plancher.	270

Chapitre 7 – Restructurations en période de crises (1330-1440)

Fig. 7-1	Plan – La bastide de Plaisance, analyse morphologique.	271
Fig. 7-2	Plan – La bastide de Plaisance vers le milieu du XV ^e siècle.	272
Fig. 7-3	Plan – La bastide de Miélan au début du XIX ^e siècle.	273
Fig. 7-4	Plan – La bastide de Miélan, dynamiques morphologiques.	274
Fig. 7-5	Plan – La bastide de Barran, dynamiques morphologiques.	275
Fig. 7-6	Plan – La bastide de Barran, fortifications.	276
Fig. 7-7	Plan – La bastide de Saint-Clar, dynamiques morphologiques.	277
Fig. 7-8	Plan – La bastide de Cologne, analyse morphologique.	278
Fig. 7-9	Plan – La bastide de Solomiac, fortifications.	279
Fig. 7-10	Plan – La bastide de Villefranche, fortifications.	280
Fig. 7-11	Plan – La bastide de Bretagne-d'Armagnac, dynamiques morphologiques.	281
Fig. 7-12	Plan – La bastide de Monguilhem, dynamiques morphologiques.	282
Fig. 7-13	Plan – La bastide de Masseube, dynamiques morphologiques.	283
Fig. 7-14	Plan – La bastide de Seissan, dynamiques morphologiques.	284
Fig. 7-15	Plan – Hypothèse de restitution du tracé de l'enceinte de la bastide de Beaumarchés.	285
Fig. 7-16	Plan – Bonas, emplacement du castelnau disparu et de l'actuel village.	286
Fig. 7-17	Saramon, quartier du Castet, vue depuis l'ouest.	287
Fig. 7-18	Plan – Le bourg de Saramon d'après le compoix de 1641.	288
Fig. 7-19	Plan – Montréal, îlot au nord-ouest de la place, chronologie relative de construction des maisons.	289
Fig. 7-20	Montréal, maison parcelle BM 222, porte en arc brisé insérée dans la chaîne d'angle de la maison voisine, vue depuis le nord.	290
Fig. 7-21	Montréal, maison parcelle BM 222, arrière-voussure de la porte centrale sur le mur de refend, vue depuis le nord.	290
Fig. 7-22	Beaumarchés, vue d'ensemble de la halle depuis l'est.	290
Fig. 7-23	Bassoues, vue du donjon depuis la rue principale, vue depuis l'ouest.	291
Fig. 7-24	Biran, vue de l'église depuis la place, vue depuis le nord-ouest.	291
Fig. 7-25	Lialores (commune de Condom), façade occidentale de l'église, détail du portail, vue depuis l'ouest.	292

Fig. 7-26	Lialores (commune de Condom), façade occidentale de l'église, vue depuis le nord-ouest.	292
Fig. 7-27	Saint-Clar, vue de la « vieille église » depuis le sud-ouest.	293
Fig. 7-28	Saint-Clar, mur sud de la « vieille église », vue d'une porte en arc brisé recoupant un enfeu préexistant, vue depuis le sud.	293
Fig. 7-29	Castet-Arrouy, vue du portail de l'église depuis le nord-ouest.	294
Fig. 7-30	Saint-Arailles, vue de l'église depuis le sud-ouest.	294
Fig. 7-31	Lannepax, église paroissiale, détail du portail nord et d'un enfeu, vue depuis le nord-est.	294
Fig. 7-32	Monfort, vue intérieure de l'église.	295
Fig. 7-33	Monfort, vue de l'église depuis l'ouest.	295
Fig. 7-34	Cologne, vue de l'église depuis le sud-est.	296
Fig. 7-35	Solomiac, vue de l'église depuis le nord-ouest.	296

Chapitre 8 – Des travaux liés au climat d'insécurité (1330-1550)

Fig. 8-1	Tableau – Les fortifications de bastides.	297
Fig. 8-2	Plan – Les fortifications de la bastide de Cologne.	298
Fig. 8-3	Barran, vue d'ensemble de l'ouvrage fortifié depuis l'est.	299
Fig. 8-4	Barran, pont fortifié, vue depuis l'est.	299
Fig. 8-5	Barran, mur ouest du pont, vue depuis l'est.	300
Fig. 8-6	Barran, angle oriental formé par le mur d'enceinte et la tour-porte, détail des pierres laissées en attente sur la tour (à droite) pour accueillir le mur (à gauche).	300
Fig. 8-7	Plan – Le village de Larroque-sur- l'Osse, dynamiques morphologiques.	301
Fig. 8-8	Larroque-sur- l'Osse, vestige de l'enceinte du faubourg (partie gauche du mur, en légère saillie), vue depuis le nord-est.	302
Fig. 8-9	Larroque-sur- l'Osse, vestige de l'enceinte du village, vue depuis le nord-ouest.	302
Fig. 8-10	Plan – Le village de Plieux, fortifications.	303
Fig. 8-11	Plieux, porte sud-est, mur sud du couloir et piédroit de la porte, vue depuis le nord.	304
Fig. 8-12	Plieux, porte sud-est, mur nord du couloir et départ de la voûte, vue depuis le sud.	304
Fig. 8-13	Plieux, tour-porte nord-ouest, vue du mur oriental depuis l'ouest.	305
Fig. 8-14	Plieux, vestiges du mur d'enceinte formant le mur arrière des maisons sur le front nord du village, vue depuis le nord.	305
Fig. 8-15	Gondrin, vestiges de la porte nord du bourg, vue depuis le nord.	306

Fig. 8-16	Bassoues, donjon des archevêques, vue depuis le sud.	306
Fig. 8-17	Bassoues, tour d'angle de l'enceinte (parcelle AB 166), vue depuis le sud-ouest.	306
Fig. 8-18	Bassoues, front sud de l'enceinte, base d'une tour de flanquement (parcelle AB 236), vue depuis le sud-ouest.	307
Fig. 8-19	Bassoues, trace d'arrachement de la porte orientale du village dans le mur sud de la tour des archevêques (parcelle AB 112), vue depuis le sud.	307
Fig. 8-20	Plan – Le village de Callian, fortifications.	308
Fig. 8-21	Callian, vue de la tour-porte depuis l'est.	309
Fig. 8-22	Callian, vue du front nord de l'enceinte depuis le nord-est.	309
Fig. 8-23	Larressingle, tour-porte, couloir vu depuis l'intérieur de l'enceinte.	310
Fig. 8-24	Larressingle, tour-porte, vue depuis le nord.	310
Fig. 8-25	Larressingle, tour-porte, face externe vue depuis l'ouest.	310
Fig. 8-26	Sarrant, porte interne, vue depuis l'est.	311
Fig. 8-27	Sarrant, vue interne de la tour-porte depuis l'ouest.	311
Fig. 8-28	Sarrant, face externe de la tour-porte, espace d'encastrement du pont-levis, vue depuis l'est.	312
Fig. 8-29	Sarrant, face externe de la tour-porte, vue depuis l'est.	312
Fig. 8-30	Plan – Le village de Villecomtal-sur-Arros, dynamiques morphologiques.	313
Fig. 8-31	Sainte-Radegonde (Aveyron), église fortifiée, vue intérieure de l'une des « chambres ».	314
Fig. 8-32	Sainte-Radegonde (Aveyron), église fortifiée, tour ouest, vue depuis le sud.	314
Fig. 8-33	Fourcès, église, vue de la tour depuis le nord-est.	315
Fig. 8-34	Sabazan, portail sud de l'église.	315
Fig. 8-35	Sabazan, vue d'ensemble de l'église depuis le sud-est.	315
Fig. 8-36	Sabazan, tour et élévation nord, vue depuis le nord-ouest.	316
Fig. 8-37	Sabazan, vue intérieure de la porte permettant l'accès depuis la nef de l'église vers le rez-de-chaussée de la tour.	316
Fig. 8-38	Sabazan, vue intérieure des trois premiers niveaux de la tour depuis le rez-de-chaussée.	316
Fig. 8-39	Saramon, vue d'ensemble de l'église depuis le sud-est.	317
Fig. 8-40	Saramon, église, vue de la tour Saint-Victor depuis l'est.	317
Fig. 8-41	Mouchès, élévation nord de l'église, emplacement de l'ancien bras nord du transept.	318
Fig. 8-42	Mouchès, élévation nord de l'église, détail de l'arbalétrière à croix pattée.	318
Fig. 8-43	Cologne, vue du chevet de l'église depuis l'est.	319
Fig. 8-44	Cologne, église, détail de la base de l'échauguette sud-est, vue depuis l'est.	319

Fig. 8-45	Cologne, façade occidentale de l'église, vue depuis le sud-ouest.	319
Fig. 8-46	Beaumarchés, vue de l'église depuis le sud-est.	320
Fig. 8-47	Beaumarchés, vue de la partie sommitale du chevet depuis le nord.	320
Fig. 8-48	Bassoues, front sud, mur d'enceinte tronqué, vue depuis l'ouest.	321
Fig. 8-49	Villecomtal-sur-Arros, face externe de la tour-porte, vue depuis le nord.	321
Fig. 8-50	Villefranche, front oriental de l'enceinte (parcelle B 171), vue externe depuis l'ouest.	322
Fig. 8-51	Villefranche, front oriental de l'enceinte (parcelle B 171), vue interne depuis l'est.	322
Fig. 8-52	Villefranche, angle nord-est de l'enceinte (parcelle B 69), vue depuis l'est.	323
Fig. 8-53	Villefranche, front nord de l'enceinte (parcelle B 69), vue depuis le nord-est.	323
Fig. 8-54	Villefranche, front nord de l'enceinte (parcelle B 69), vue depuis le nord.	324
Fig. 8-55	Bassoues, tour d'angle de l'enceinte, vue depuis l'est.	324
Fig. 8-56	Bassoues, tour d'angle, face occidentale, porte du rez-de-chaussée.	325
Fig. 8-57	Bassoues, tour d'angle, face occidentale, porte du premier étage et partie sommitale de la tour.	325
Fig. 8-58	Bassoues, tour d'angle, face orientale, porte insérée dans la maçonnerie postérieurement à la fin du Moyen Âge.	326
Fig. 8-59	Bassoues, tour d'angle, face orientale, détail de la partie sommitale et de la meurtrière à croix pattée.	326
Fig. 8-60	Bassoues, tour d'angle, vue depuis le nord-est.	327
Fig. 8-61	Barran, partie sommitale de la tour, vue depuis le nord-ouest.	328
Fig. 8-62	Barran, tour-porte, face interne et escalier maçonné, vue depuis le sud.	328
Fig. 8-63	Représentation de Sarrant au XVI ^e siècle et interprétation du dessin.	329
Fig. 8-64	Sarrant, partie sommitale de la tour-porte, vue depuis le nord-ouest.	330
Fig. 8-65	L'Isle-Bouzon, échauguette, vue depuis le nord-est.	330
Fig. 8-66	Saint-Lary, front oriental de l'enceinte, détail d'une archère-canonnière.	331
Fig. 8-67	Castelnau-Barbarens, front sud-est de l'enceinte, détail d'une archère-canonnière.	331
Fig. 8-68	Mont-d'Astarac, tour-porte, vue depuis l'est.	332
Fig. 8-69	Mont-d'Astarac, tour-porte, détail des deux petites canonnières, vue depuis l'est.	332
Fig. 8-70	Mont-d'Astarac, tour-porte, détail des maçonneries ajoutées de part et d'autre de la porte, vue depuis l'est.	333
Fig. 8-71	Mont-d'Astarac, tour-porte, détail du massif maçonné à gauche de la tour-porte et du départ d'arc, vue depuis le nord-est.	333
Fig. 8-72	Montaut-les-Créneaux, tour-porte, vue depuis l'ouest.	334
Fig. 8-73	Montaut-les-Créneaux, tour-porte, détail du passage de herse, vue depuis le	334

	nord.	
Fig. 8-74	Marambat, tour-porte, vue depuis le sud.	334
Fig. 8-75	Marambat, tour-porte, vue depuis le sud-est.	335
Fig. 8-76	Fourcès, tour-porte, vue de la face interne et des nombreuses reprises en calcaire gris de l'Agenais.	335
Fig. 8-77	Plan – La bastide de Montréal, fortifications.	336

Chapitre 9 – Le retour du dynamisme architectural (1440-1550)

Fig. 9-1	Plan – Le village de Montaut-les-Créneaux, dynamiques morphologiques.	337
Fig. 9-2	Plan – Le village de Nougroulet, dynamiques morphologiques.	338
Fig. 9-3	Plan – Le village de Sainte-Christie, dynamiques morphologiques.	339
Fig. 9-4	Plan – Le village de Fourcès, dynamiques morphologiques.	340
Fig. 9-5	Fourcès, château, vue depuis l'ouest.	341
Fig. 9-6	Plan – Le village de Cazaubon au début du XIX ^e siècle.	342
Fig. 9-7	Cazaubon, maison à l'angle de la place (parcelle AV 394), vue depuis le nord.	343
Fig. 9-8	Cazaubon, couverts au sud de la place, vue depuis l'est.	343
Fig. 9-9	Plan – Le village de Terraube, dynamiques morphologiques.	344
Fig. 9-10	Jegun, chevet de l'église, vue depuis le sud.	345
Fig. 9-11	Beaumarchés, porche de l'église, vue depuis le sud-ouest.	345
Fig. 9-12	Beaumarchés, porche de l'église, détail du décor sculpté, vue depuis le nord.	346
Fig. 9-13	Monguilhem, église, vue depuis le sud-ouest.	346
Fig. 9-14	L'Isle-Bouzon, église, vue depuis le nord-ouest.	347
Fig. 9-15	Pergain-Taillac, église, vue depuis le sud-ouest.	347
Fig. 9-16	Miradoux, église, vue depuis le sud-est.	348
Fig. 9-17	Miradoux, église, portail, vue depuis l'ouest.	348
Fig. 9-18	Castéra-Lectourois, portail, vue depuis le sud.	349
Fig. 9-19	Cazaubon, église, vue depuis le sud-est.	349
Fig. 9-20	Cazaubon, église, vue intérieure du chœur.	350
Fig. 9-21	Flamarens, élévation nord, portail, vue depuis le nord.	350
Fig. 9-22	Flamarens, vue intérieure de l'église, vue depuis l'ouest.	351
Fig. 9-23	Montréal, vue intérieure de l'église depuis l'ouest.	351
Fig. 9-24	Chapelle de Luzanet (commune de Montréal), vue depuis le nord.	352
Fig. 9-25	La Sauvetat, chevet, vue depuis l'est.	352
Fig. 9-26	La Sauvetat, chapelle nord, vue intérieure depuis le sud.	353

Fig. 9-27	Saint-Puy, chevet, vue depuis le nord-est.	353
Fig. 9-28	Lagraulet, église, détail d'un culot sculpté représentant un pèlerin.	354
Fig. 9-29	Lagraulet, église, détail d'un culot sculpté représentant des personnages et un animal fantastique.	354
Fig. 9-30	Plieux, vue du clocher de l'église depuis le nord-est.	355
Fig. 9-31	Lavardens, vue du clocher de l'église depuis le sud-ouest.	355
Fig. 9-32	Castet-Arrouy, vue du clocher de l'église depuis le nord-ouest.	355
Fig. 9-33	Sarrant, église, vue depuis le nord-est.	356
Fig. 9-34	Sarrant, élévation nord, porte, vue depuis le nord.	356
Fig. 9-35	Gaudonville, portail de l'église, vue depuis l'ouest.	356
Fig. 9-36	Bajonnette, portail de l'église, vue depuis l'ouest.	357
Fig. 9-37	Saint-Mézard, portail de l'église, vue depuis le sud.	357
Fig. 9-38	Sainte-Mère, portail de l'église, vue depuis le nord.	358
Fig. 9-39	Barcelonne, portail de l'église, vue depuis le nord.	358
Fig. 9-40	Bassoues, basilique Saint-Fris, portail de l'élévation sud, vue depuis le sud.	358
Fig. 9-41	Saramon, portail de l'église percé dans le mur oriental de l'absidiole nord, vue depuis l'est.	359
Fig. 9-42	Bassoues, église paroissiale, chaire aménagée dans le mur sud.	359
Fig. 9-43	Saint-Antoine, église, peinture monumentale avant restauration.	359
Fig. 9-44	Plan – Montréal, halle démolie à la fin du XIX ^e siècle.	360
Fig. 9-45	Montréal, deux colonnes de la halle réutilisées sur une maison (BM 455), vue depuis le nord-est.	361
Fig. 9-46	Beaumarchés, détail d'un des piliers de la halle.	361
Fig. 9-47	La Sauvetat, halle, vue depuis le sud-est.	361
Fig. 9-48	Montréal, puits, vue depuis le nord-est.	362
Fig. 9-49	Castelnaud-Barbarens, puits, vue depuis le sud-ouest.	362
Fig. 9-50	Gaudonville, maison (parcelle B 43), façade nord, vue depuis le nord-est.	363
Fig. 9-51	Gimbrède, maison (parcelle AO 19), façade orientale, vue depuis le nord-est.	363
Fig. 9-52	Schéma de la façade orientale d'une maison de Gimbrède (AO 19).	364
Fig. 9-53	Cazaubon, maison (parcelle AV 168), façade ouest, vue depuis le nord-ouest.	365
Fig. 9-54	Cazaubon, maison (parcelle AV 168), façade ouest, détail de la fenêtre à meneau du premier étage.	365
Fig. 9-55	Montesquiou, maison (parcelle AB 154), façade est, vue depuis le sud-est.	366
Fig. 9-56	Montesquiou, maison (parcelle AB 154), façade est, détail des portes à accolades sculptées du rez-de-chaussée.	366
Fig. 9-57	Touget, maison (parcelle C 52), élévation nord, vue depuis le nord.	367

Fig. 9-58	Touget, maison (parcelle C 52), élévation nord, détail de la croisée du premier étage.	367
Fig. 9-59	Castillon-Debats, maison (parcelle C 227), façade nord, vue depuis le nord.	368
Fig. 9-60	Castillon-Debats, maison (parcelle C 227), façade nord, détail -d'une ancienne croisée surmontée d'accolades sculptées au premier étage.	368
Fig. 9-61	Monfort, maison (parcelle B 725), façade nord-est, vue depuis le nord-est.	369
Fig. 9-62	Monfort, maison (parcelle B 725), façade nord-est, détail de la croisée du premier étage.	369
Fig. 9-63	La Romieu, maison (parcelle AB 321), façade nord-ouest, vue depuis le nord-ouest.	370
Fig. 9-64	La Romieu, maison (parcelle AB 321), façade nord-ouest, détail des accolades sculptées au premier étage.	370
Fig. 9-65	Solomiac, maison (parcelle B 794), façade nord, détail de la croisée sculptée.	371
Fig. 9-66	Biran, maison (parcelle AO 146), façade sud-est, détail de la croisée et des consoles sculptées.	371
Fig. 9-67	Pessan (parcelle AD 23), façade sud, détail des consoles du premier étage.	372
Fig. 9-68	Touget, maison (parcelle C 542), façade nord, vue depuis le nord.	372
Fig. 9-69	Montréal (parcelles BM 364 et 365), façade sud, vue depuis le sud.	373
Fig. 9-70	Cazaubon, maison (parcelle AV 326), façade nord, vue depuis le nord-est.	373
Fig. 9-71	Cologne, maison (parcelle AA 69), façade sud, vue depuis le sud.	374
Fig. 9-72	Miélan, maison (parcelle AD 107), façade ouest, vue depuis le sud-ouest.	374
Fig. 9-73	Montréal, maison (parcelles BM 297 et 298), façade nord, vue depuis le nord.	375
Fig. 9-74	Auch, maison rue Dessoles, vue depuis le sud-est.	375
Fig. 9-75	Rieux-Volvestre (Haute-Garonne), maison place Lastic, vue depuis le nord.	375
Fig. 9-76	Saint-Émilion (Gironde), maison rue de la Cadène, vue depuis le nord-ouest.	376
Fig. 9-77	Cologne, maison (parcelle AA 69), façade sud, détail du panneautage.	376
Fig. 9-78	Schéma de la façade nord de la maison « à losanges » de Montréal.	377
Fig. 9-79	Jegun, maisons (parcelles AT 250 et 251), vue depuis le sud-est.	378
Fig. 9-80	Masseube, maison (parcelle AD 277), vue depuis le nord-est.	378
Fig. 9-81	Bassoues, maison (parcelle AB 61), détail de la porte en accolade.	379
Fig. 9-82	Castillon-Debats, maison (parcelle C 227), détail de la porte à accolade.	379
Fig. 9-83	Cologne, maison (parcelle AA 106), détail de la porte à accolade.	379
Fig. 9-84	Gimbrède, maison (parcelle AO 19), détail de l'ouverture mixte.	380
Fig. 9-85	Montesquiou, maison (parcelle AB 154), façade est, détail de la croisée de l'étage.	380
Fig. 9-86	Solomiac, maison (parcelle B 862), élévation sud, détail d'une croisée de l'étage.	381

Fig. 9-87	Castelnau-d'Arbieu, maison (parcelle D 374), détail de la croisée de l'étage.	381
Fig. 9-88	Saramon, maison (parcelle AM 90), élévation sud, détail de l'étage.	382
Fig. 9-89	Fourcès, maison (parcelle AD 176), façade orientale.	382
Fig. 9-90	Cologne, maison (parcelle AA 229), façade nord.	383
Fig. 9-91	Bassoues, maison (parcelle AB 61), détail des solives en encorbellement et des consoles.	383
Fig. 9-92	La Sauvetat, maison (parcelle AI 47), détail des abouts de solives.	384
Fig. 9-93	Jegun, maison (parcelle AT 250), détail des abouts de solives du deuxième étage.	384
Fig. 9-94	Miélan, maison (parcelle AD 107), détail des abouts de solives et des consoles.	385
Fig. 9-95	Plan – Le village de Gimbrède, maisons à pans-de-bois.	386
Fig. 9-96	Gimbrède, maison (parcelle AO 46), ouverture mixte à accolades en rez-de-chaussée, vue depuis le nord.	387
Fig. 9-97	Plan – La bastide de Solomiac, inventaire des maisons.	388
Fig. 9-98	Solomiac, maison (parcelle B 798), façade nord, vue depuis le nord.	389
Fig. 9-99	Montréal, maison « du bailli » (parcelle BM 213), vue depuis la place, vue depuis le sud-ouest.	389
Fig. 9-100	Plan – La bastide de Montréal, maisons médiévales.	390
Fig. 9-101	Montréal, maison « du bailli » (parcelle BM 213), premier étage, pièce sud, porte en arc brisé (mur occidental).	391
Fig. 9-102	Montréal, maison « du bailli » (parcelle BM 213), rez-de-chaussée, pièce nord, fenêtre à double coussiège.	391
Fig. 9-103	Montréal, maison « du bailli » (parcelle BM 213), rez-de-chaussée, pièce nord, niche d'évier.	391
Fig. 9-104	Montréal, maison « du bailli » (parcelle BM 213), élévation occidentale, vue depuis le sud-ouest.	392
Fig. 9-105	Montréal, maison « du bailli » (parcelle BM 213), élévation occidentale, détail de la porte à accolade sculptée.	392
Fig. 9-106	Montréal, maison « du bailli » (parcelle BM 213), premier étage, pièce nord, cheminée sculptée d'une accolade.	392
Fig. 9-107	Montréal, maison « du bailli » (parcelle BM 213), premier étage, pièce nord, placard aménagé dans le mur et sculpté.	393
Fig. 9-108	Montréal, maison « du bailli » (parcelle BM 213), élévation sud, arcade de boutique de gauche, vue depuis le sud.	393
Fig. 9-109	Représentation d'une boutique.	394
Fig. 9-110	Montréal, maison « du bailli » (parcelle BM 213), élévation sud, détail du premier étage.	395
Fig. 9-111	Montréal, maison « du bailli » (parcelle BM 213), premier étage, pièce sud, arrière-voissure d'une croisée et retrait supportant initialement le plancher.	395

Fig. 9-112	Avezan, maison (parcelle B 158), petite fenêtre à accolade sculptée.	396
Fig. 9-113	Lagarde, maison (parcelle AN 44), ancienne porte sculptée d'une accolade.	396
Fig. 9-114	Montréal, maison (parcelles BM 684 et 685), porte sculptée d'une accolade.	396
Fig. 9-115	Montréal, maison (parcelle B 222), élévation nord, détail des croisées et de la demi-croisée aménagées à la fin du Moyen Âge.	397
Fig. 9-116	Monfort, maison (parcelle B 1040), élévation occidentale, détail de la croisée à deux croisillons.	397
Fig. 9-117	Montréal, maison (parcelle BM 221), élévation nord, détail d'une fenêtre à meneau dont la mouluration est à un cavet renversé.	398
Fig. 9-118	Montréal, maison (parcelle BM 210), élévation nord, détail d'une demi-croisée et d'une croisée dont la mouluration est à double cavet renversé (remaniée).	398
Fig. 9-119	Montréal, maison (parcelle BM 213), élévation ouest, détail d'une fenêtre à triple cavet renversé.	399
Fig. 9-120	Montréal, maison (parcelle BM 221), élévation nord, détail du congé en boule fendue de la fenêtre à meneau à un cavet renversé.	399
Fig. 9-121	Montréal, maison (parcelle BM 280), cage d'escalier, demi-croisées à simples baguettes croisées ornées de doubles cavets et de bases prismatiques.	400
Fig. 9-122	Jegun, maison (parcelle AT 285), élévation sud, détail des deux croisées à doubles baguettes ornées de doubles cavets et de bases prismatiques.	400
Fig. 9-123	Montréal, maison (parcelles BM 277 et 278), élévation orientale, détail de la croisée surmontée d'un larmier aux culots sculptés.	401
Fig. 9-124	Montréal, maison (parcelles BM 277 et 278), élévation orientale, détail du culot sculpté d'un visage humain.	401
Fig. 9-125	Monfort, maison (parcelle B 635), vue depuis le sud-est.	402
Fig. 9-126	Monfort, maison (parcelle B 635), élévation orientale, détail de la porte.	402
Fig. 9-127	Monfort, maison (parcelle B 635), élévation orientale, détail d'une croisée de l'étage.	403
Fig. 9-128	Montestruc, maison (parcelle AA 43), élévation sud, détail de la porte à fronton en grès.	403
Fig. 9-129	Montestruc, maison (parcelle AA 43), élévation sud, détail des vestiges d'une croisée en bois.	404
Fig. 9-130	La Sauvetat, maison (parcelle AI 233), vestiges d'une cheminée sculptée.	404
Fig. 9-131	Montréal, maison (parcelle BM 218), rez-de-chaussée, cheminée.	405
Fig. 9-132	Montréal, actuelle mairie (parcelle BM 278), premier étage, cheminée.	405
Fig. 9-133	Montréal, maison (parcelle BM 358), cheminée.	406
Fig. 9-134	Montréal, maison (parcelle BM 286), détail de l'écu sculpté sur la cheminée.	406
Fig. 9-135	Sarrant, maison (parcelle A 748), cheminée.	407
Fig. 9-136	Fourcès, couverts du côté sud de la place, vue depuis le nord-ouest.	407

Fig. 9-137	Monpazier (Dordogne), exemple de deux arcs de couverts édifiés côte à côte.	408
Fig. 9-138	Lupiac, maison (parcelle AB 141), façade nord, vue depuis le nord-est.	408
Fig. 9-139	Tillac, maisons à pans-de-bois et couverts, vue depuis le sud.	408
Fig. 9-140	Solomiac, couverts reposant sur des piliers maçonnés postérieurs à leur édification (parcelles B 796 et 985).	409
Fig. 9-141	Cologne, maison (parcelle AA 69), façade sud, détail du chapiteau sculpté d'une des colonnes portant le couvert.	409
Fig. 9-142	Tillac, détail d'un poteau sculpté supportant les couverts de deux maisons (parcelles D 991 et 992), vue depuis le sud-est.	410
Fig. 9-143	Cologne, maisons (parcelles AA 227 et 228), détail des poteaux portant les couverts sur lesquels reposent les sablières de plancher, vue depuis le nord-ouest.	410
Fig. 9-144	Miélan, maison (parcelle AD 107), détail des couverts et du poteau cornier dans lequel s'insère la sablière de plancher, vue depuis le nord.	411
Fig. 9-145	Aignan, maison (parcelle AB 208), façade sud, détail du poteau central doté de deux aisseliers et chapeaux.	411
Fig. 9-146	Cazaubon, maison (parcelle AV 394), détail d'un poteau portant le couvert.	411
Fig. 9-147	Montréal, couverts de l'actuelle mairie (parcelles BM 277 et 278), détail des solives peintes.	412
Fig. 9-148	Aignan, maison (parcelle AB 205), détail de la partie haute d'un des poteaux aux angles abattus terminés par des congés triangulaires.	412
Fig. 9-149	Bassoues, maisons (parcelles AB 61 et 62), vue des couverts depuis le sud-est.	413
Fig. 9-150	Lupiac, maison (parcelle AB 141), détail du poteau central, vue depuis le nord.	413
Fig. 9-151	Saramon, maison (parcelle AM 95), détail du chapiteau sculpté d'un des poteaux.	413
Fig. 9-152	Saramon, maison (parcelle AM 96), détail du chapiteau sculpté d'un des poteaux.	414
Fig. 9-153	Aignan, maison (parcelle AB 208), façade sud, détail de l'aiselier du poteau cornier sculpté d'un simple tore au centre.	414
Fig. 9-154	Aignan, maison (parcelle AB 208), façade sud, détail d'un aisselier sculpté d'une fleur dans un médaillon.	415
Index des noms de lieux		417-420