

**ÉCOLE DOCTORALE SCIENCES DE L'HOMME ET DE LA SOCIÉTÉ
UMR 6173 CITERES – LABORATOIRE ARCHÉOLOGIE ET TERRITOIRES**

THÈSE présentée par
Benjamin LEFÈVRE

soutenue le 17 décembre 2010

pour obtenir le grade de **Docteur de l'université François - Rabelais - Tours**

Discipline/ Spécialité : Histoire, spécialité Archéologie

**La fabrique urbaine d'Angers
du 3^e au 13^e siècle**

Annexes : volume 2

THÈSE dirigée par :
Mlle Élisabeth LORANS

Professeur, université de Rouen,
responsable du Laboratoire Archéologie et Territoires,
UMR 6173 CITERES

RAPPORTEURS :
M. Luc BOURGEOIS
M. Ricardo GONZÁLEZ VILLAESCUSA

Maître de conférences, université de Poitiers
Professeur, université de Reims Champagne-Ardenne

JURY :
M. Luc BOURGEOIS
M. François COMTE
M. Henri GALINIÉ
M. Ricardo GONZÁLEZ VILLAESCUSA
M. Christian GRATALOU
Mlle Élisabeth LORANS

Maître de conférences, université de Poitiers
Conservateur du patrimoine, ville d'Angers
Directeur de recherches au CNRS, honoraire
Professeur, université de Reims-Champagne Ardenne
Professeur, université Paris-Diderot
Professeur, université de Rouen,
responsable du Laboratoire Archéologie et Territoires,
UMR 6173 CITERES

Annexe 3. Les données du Système d'information géographique

La méthodologie de traitement des données brutes issues des sources écrites, figurées et matérielles repose sur la constitution d'un Système d'information géographique. Celui-ci est fondé sur la notion essentielle de non-redondance de l'information : toute information qui est saisie dans un enregistrement ne doit pas être répétée dans un autre.

L'idée sous-jacente de non-redondance de l'information contraint le Système d'information géographique à être organisé d'une manière qu'il convient de préciser à nouveau ici avant de lister les différents objets urbains qu'il comprend. Ces considérations concernent les thématiques générales de l'espace et des fonctions assumées par chacun de ces éléments. À terme, cette structuration permet de mobiliser les données selon plusieurs angles, correspondant chacun à une thématique et à une question.

L'espace. Chaque lieu est identifié sur le plan par un point. Ce choix est motivé par l'absence théorique de surface de ce type d'entité : le point est le niveau de détail le plus fin que l'on puisse déterminer. Le fait que le point n'ait pas de surface permet d'évacuer le problème qui survient inévitablement si on cherche à placer dans l'espace des éléments mal localisés par le biais de polygones d'emprises arbitrairement faibles. Dans ces situations, même si la surface ainsi intégrée au système peut apparaître ponctuelle à l'échelle de représentation choisie – et ce à d'autant plus forte raison si celle-ci est large –, le simple fait qu'il ne s'agisse pas d'un point sous-entend que l'on restitue une empreinte effective, donc qu'on la connaît. Par conséquent, cette solution qui permet de conserver les empreintes surfaciques connues des différents objets urbains rend-elle inévitablement fausses celles des objets les moins bien connues : si placer un carré d'une surface de 1 m² pour figurer la tombe d'un évêque revient à considérer que l'on connaît son emplacement, quels sont les arguments valables pour tel emplacement et non pour tel autre ? Comme ces raisons n'existent pas et qu'il faut opter pour une représentation homogène dans la longue durée qui ne nécessite pas de multiplier les couches et autres calques, nous sommes contraints de travailler avec des points pour évacuer ce problème insoluble en l'état des outils.

La fonction. Chaque objet urbain possède au moins une fonction, même s'il est possible d'attribuer à un objet la valeur d'usage 81 « indéterminé », ce qui doit être évité autant que possible. Dans le cas des structures assurant deux fonctions bien distinctes, comme par exemple la maison d'artisan où le rez-de-chaussée est occupé par la boutique et les outils de production – valeur d'usage 61 « commerce, échanges, boutiques » ou 62 « artisanat, ateliers » – et où l'étage est de nature résidentielle – valeur d'usage 37 « habitat » –, il faut choisir ce qui est le plus pertinent pour l'étude de l'espace considéré. Ici aussi chaque fonction doit être vue comme indépendante : répéter pour chaque objet urbain de valeur d'usage 42 « édifice cultuel catholique » cette information est en soi une redondance qu'il faut évacuer en enregistrant à part chaque fonction possible. Chapeautant la fonction proprement dite se trouve la valeur urbaine, qui correspond aux grandes catégories fonctionnelles que l'on peut déterminer à partir de l'ensemble des valeurs d'usage potentielles. Comme ces dernières, les valeurs urbaines sont considérées à part, en tant que telles.

Annexe 3.1. Plan général et plans de détail des objets urbains identifiés à Angers du 3^e au 13^e s.

L'Annexe 3.1 se compose de cinq plans issus du Système d'information géographique. Le fonds de plan pour ces douze figures correspondent au cadastre actuel établi par la Direction Générale des Impôts. Cette source a été préférée au cadastre ancien d'une part car elle est géographiquement plus précise – elle a de plus servi au géoréférencement du cadastre ancien, c'est-à-dire que les erreurs des deux documents sont multipliées de ce fait même au détriment du premier cadastre – et d'autre part car elle permet un repérage plus facile dans le tissu urbain actuel, ce que celui de la première moitié du 19^e s. ne permet pas.

Le premier plan est un plan général réalisé au niveau de l'ensemble de l'agglomération médiévale et de ses proches abords. L'échelle retenue est le 1/7500. Le cadrage n'a pas de valeur particulière et a été choisi pour permettre une figuration complète de l'ensemble des entités spatiales mobilisées par l'ensemble des objets urbains enregistrés dans le Système d'information géographique.

Les onze plans suivants sont des détails du premier. Leurs échelles sont exactement quatre moins petites, ce qui correspond au 1/1875, concrètement au 1/2000 pour permettre un léger recouvrement entre les planches. Ici aussi les cadrages retenus n'ont aucune valeur informative particulière et ont été choisis car ils divisent la première emprise en seize parties égales, dont sont exclues les planches qui contiennent aucun objet urbain.

En vertu du principe de non-redondance de l'information qui sous-tend la construction du Système d'information géographique, ce ne sont pas les objets urbains proprement dits qui sont cartographiés ici mais les entités spatiales ponctuelles qui servent à les représenter. Les numéros qui sont associés aux points sont en revanche bien les numéros d'objets urbains. Il convient alors de se reporter aux deux tableaux de l'O pour faire l'association entre la topographie historique et sa représentation.

Le choix de représenter chaque objet urbain par un point et non par une entité surfacique correspondant à son emprise au sol donne un effet de pointillisme. La densité des points peut correspondre soit à une plus grande densité d'objets urbains soit à un seul et même objet connu de manière fragmentaire. C'est par exemple le cas pour les fortifications de la Cité ou du bourg d'Angers, dont certains segments sont attestés car observables encore aujourd'hui, d'autres sont restitués de manière assez fiable, d'autres enfin sont supposés sans avoir pour autant la certitude de leur emplacement exact.

La densité des points peut tout de même traduire les emprises au sol des objets urbains. Comme les points sont placés au centre géographique des structures matérielles lorsqu'elles sont connues ou au centre de la parcelle lorsque la précision n'est pas meilleure, ils peuvent être d'autant plus proches les uns des autres que les structures ou les parcelles sont petites.





105 ●77
●377

●125

●367

●164

●288

●289


●330

●163

177 ●66

●126

●283









64
•65
63

•176

60
•61
59







•128

•129

240
•239
143

•331
•332

•333
•334
•385

•365

•249

•342
•343
•344

134
•135
136

•139

•366

•140

•381

•327
•214

•417
•215

•371

•99

•390

•91

174
•363
•347

•216
•217

•100
•226

•101

•93

•218

•219

•227

•107

•281

•108

•115

•102

•228

•225
•220

•94

•306

•232

•103

•230

•224

•109

•326

•280


•132

•110

•307










•244

•112

•278

•320

•358







Annexe 3.2. Corpus des objets urbains identifiés à Angers du 3^e au 13^e s.

Le tableau ci-dessous comprend l'intégralité des enregistrements de la partie base de données du Système d'information géographique.

Numéro d'OU. Correspond à un identifiant unique relatif à chacun objet urbain renseigné dans la base de données.

Avant OU/Après OU. Correspond aux numéros des objets urbains antérieurs et postérieurs à l'objet urbain considéré.

Nom. Correspond soit au nom effectivement employé dans les sources pour désigner l'objet urbain soit à l'appellation que l'on peut lui attribuer d'après la tradition historiographique ou d'après l'examen des sources. Il est possible que les noms relatifs à un même élément de la topographie historique soient différents entre chacun des objets urbains qui composent son histoire propre : c'est par exemple le cas de la cathédrale, dont on ne peut déterminer si elle portait le vocable de Maurice dès sa création, ou encore pour Saint-Lézin/Saint-Jean-Baptiste ou pour Saint-Laud/Sainte-Geneviève.

Valeur d'usage. Correspond d'une part à la valeur d'usage (valeur fonctionnelle à l'échelle de la parcelle) et d'autre part à la valeur urbaine (valeur fonctionnelle à l'échelle de l'espace urbain, ce qui sous-entend ici un changement d'échelles spatiale et interprétative) que l'on peut associer à l'objet urbain. Rappelons que la valeur urbaine peut être déduite de la valeur d'usage en cela qu'il s'agit du chiffre des dizaines, c'est pour cela qu'elle n'est pas précisée dans le tableau. Comprend également les informations qui permettent d'appuyer cette interprétation.

Apparition. Correspond à la date d'apparition de l'objet urbain dans les sources, qu'il s'agisse d'une date assurée documentée par l'écrit ou d'une date supposée documentée par les sources figurées ou matérielles. Comprend les informations qui permettent d'appuyer cette datation ainsi que l'estimation de sa précision.

Disparition. Correspond à la date de disparition de l'objet urbain dans les sources, qu'il s'agisse d'une date assurée documentée par l'écrit ou d'une date supposée documentée par les sources figurées ou matérielles. Comprend les informations qui permettent d'appuyer cette datation ainsi que l'estimation de sa précision.

Le corpus des objets urbains est scindé en deux tableaux. Le premier regroupe les différents numéros d'où utiles, les noms des OU, les commentaires sur ces appellations et les valeurs d'usage et urbaine. Le second tableau regroupe les dates d'apparition et de disparition des OU ainsi que les commentaires associés.

Les tableaux sont triés par ordre de numéro d'objet urbain. On peut remarquer des lacunes dans cette série. Elles correspondent aux objets enregistrés puis supprimés de la base de données, ce qui laisse un vide parfois comblé et parfois laissé tel quel. Quoiqu'il en soit, l'ordre des numéros d'objets urbains n'a aucun sens particulier.

Les numéros d'objets urbains des deux tableaux ci-dessous permettent de renvoyer aux différents plans de l'Annexe 3.1.

NUMÉRO D'OU	AVANT OU	APRÈS OU	NOM	COMMENTAIRES	VALEUR D'USAGE
1	2	0	inconnu	La dédicace originelle de la cathédrale est inconnue. Grégoire de Tours semble même faire allusion à un ensemble.	Édifices cultuels catholiques (42)
2	3	1	inconnu	On ne connaît aucune mention de la cathédrale d'Angers pour cette période.	Édifices cultuels catholiques (42)
3	4	2	Saint-Maurice	La dédicace à Saint-Maurice est mentionnée dans un diplôme de Charlemagne daté de mars 770.	Édifices cultuels catholiques (42)
4	5	3	Saint-Maurice		Édifices cultuels catholiques (42)
5	6	4	Saint-Maurice		Édifices cultuels catholiques (42)
6	7	5	Saint-Maurice		Édifices cultuels catholiques (42)
7	0	6	Saint-Maurice		Édifices cultuels catholiques (42)
8	9	0	Résidence de l'évêque		Bâtiments ecclésiastiques (44)
9	0	8	Résidence de l'évêque		Bâtiments ecclésiastiques (44)
10	11	0	Saint-Pierre		Édifices cultuels catholiques (42)
11	0	10	Saint-Pierre		Édifices cultuels catholiques (42)
12	179	0	Sainte-Croix		Édifices cultuels catholiques (42)
13	14	13	Sainte-Croix ou Saint-Étienne		Édifices cultuels catholiques (42)
14	0	14	Sainte-Croix		Édifices cultuels catholiques (42)
15	314	0	Saint-Aubin	Grégoire de Tours mentionne la « <i>basilica beati Albini</i> » (VI, 16)	Édifices cultuels catholiques (42)
16	17	314	Saint-Aubin		Bâtiments conventuels ou monastiques (43)
17	18	16	Saint-Aubin		Édifices cultuels catholiques (42)
18	0	17	Saint-Aubin		Bâtiments conventuels ou monastiques (43)
19	0	20	Saint-Martin	Le vocable de l'église n'est pas attesté avant 818-821.	Édifices cultuels catholiques (42)
20	19	21	Saint-Martin	Le vocable de l'église n'est pas attesté avant 818-821.	Édifices cultuels catholiques (42)
21	20	276	Saint-Martin	Le vocable est attesté en 818-821 par l'hymne <i>Gloria laus et honor</i> Théodulfe d'Orléans.	Édifices cultuels catholiques (42)
22	24	0	Saint-Jean-Baptiste	La <i>Vita S. Licinii</i> évoque Lézin se rendant sur le chantier pour voir les « <i>operarios qui contruebant ecclesiam in honore sancti Iohannis Baptistae</i> ».	Édifices cultuels catholiques (42)
23	0	0	Couvent des Jacobins		Bâtiments conventuels ou monastiques (43)
24	25	22	Saint-Jean-Baptiste-et-Saint-Lézin	La double dédicace est attestée en 864 : « <i>congregationi sancti Iohannis Baptistae et sancti Licinii</i> ».	Édifices cultuels catholiques (42)
25	229	24	Saint-Lézin	Les <i>Miracula S. Maurilii</i> évoquent une procession sortant « <i>ex basilica Licinii</i> » et se rendant à la cathédrale.	Édifices cultuels catholiques (42)
26	0	27	Saint-Saturnin		Bâtiments conventuels ou monastiques (43)
27	26	311	Saint-Mainbœuf		Bâtiments conventuels ou monastiques (43)
28	29	0	Saint-Maurille	La première dédicace de l'édifice est fait à Notre-Dame, même si l'édifice a tout de suite porté le vocable d'usage à Maurille.	Édifices cultuels catholiques (42)
29	0	28	Saint-Maurille		Édifices cultuels catholiques (42)
30	31	0	Saint-Serge-et-Saint-Médard	Le monastère est cité dans un diplôme de Childebert III (705) : « <i>monasterio quod in honore peculiaris patroni nostri sancti Sergii et domini Medardi episcopi</i> ».	Bâtiments conventuels ou monastiques (43)
31	32	30	Saint-Serge-et-Saint-Médard		Édifices cultuels catholiques (42)
32	312	31	Saint-Serge-et-Saint-Bach	L'abbaye est placée sous le patronage de Serge et de Bach (« <i>abbatia sancti Sergii et Bacchi Andegavensis</i> »), qu'elle conserve toujours par la suite	Bâtiments conventuels ou monastiques (43)
33	34	0	Sainte-Geneviève	Ce vocable, assez rare en-dehors de l'Île-de-France, est attesté par la mention « <i>ecclesia sanctae Genofevae</i> » (StM-4).	Édifices cultuels catholiques (42)

NUMÉRO D'OU	AVANT OU	APRÈS OU	NOM	COMMENTAIRES	VALEUR D'USAGE
34	0	33	Sainte-Geneviève	Ayant abrité les reliques de l'évêque Laud, elle est parfois appelée Saint-Laud.	Édifices cultuels catholiques (42)
35	36	0	Sainte-Marie-de-la-Découverte		Édifices cultuels catholiques (42)
36	37	35	Notre-Dame-de-la-Recouvrance		Édifices cultuels catholiques (42)
37	0	36	Église du couvent des Jacobins		Bâtiments conventuels ou monastiques (43)
38	39	0	Saint-Évrout		Édifices cultuels catholiques (42)
39	0	38	Saint-Évrout		Édifices cultuels catholiques (42)
40	79	0	Saint-Aignan		Édifices cultuels catholiques (42)
41	0	0	Officialité épiscopale		Bâtiments ecclésiastiques (44)
42	0	0	Saint-Laud	Parfois appelée « Sainte-Geneviève » en raison de l'hébergement par celle-ci des reliques de Laud et du culte y étant associé, et d'une ancienne confusion toujours entretenue.	Édifices cultuels catholiques (42)
43	0	0	Obédiencier de Saint-Laud		Bâtiments ecclésiastiques (44)
44	45	0	La Trinité de l'Esivière		Bâtiments conventuels ou monastiques (43)
45	0	44	La Trinité de l'Esivière		Bâtiments conventuels ou monastiques (43)
46	0	47	Toussaint	Dans la charte de fondation, elle est appelée « <i>elemosinaria Omnorum Sanctorum</i> ».	Santé (34)
47	46	48	Toussaint		Bâtiments conventuels ou monastiques (43)
48	47	0	Toussaint		Bâtiments conventuels ou monastiques (43)
49	0	0	Saint-Éloi		Bâtiments conventuels ou monastiques (43)
50	0	0	Tour Saint-Aubin		Bâtiments conventuels ou monastiques (43)
51	0	0	Saint-Michel-la-Palud		Églises paroissiales (46)
52	0	0	Saint-Sauveur de Hanneloup		Bâtiments conventuels ou monastiques (43)
53	0	0	Saint-Denis		Églises paroissiales (46)
54	243	0	Notre-Dame-de-la-Porte-de-Fer		Édifices cultuels catholiques (42)
55	56	0	La Trinité		Églises paroissiales (46)
56	0	55	La Trinité		Églises paroissiales (46)
57	58	0	Notre-Dame-de-la-Charité	Le vocable de « charité » vient de la légende de l'eulogie de Mélaine. Le nom commun de « Ronceray » date du 16 ^e s.	Bâtiments conventuels ou monastiques (43)
58	0	57	Notre-Dame-de-la-Charité		Bâtiments conventuels ou monastiques (43)
59	60	0	Saint-Jacques		Églises paroissiales (46)
60	61	59	Saint-Jacques		Églises paroissiales (46)
61	0	60	Saint-Jacques		Églises paroissiales (46)
62	63	0	Saint-Nicolas		Bâtiments conventuels ou monastiques (43)
63	64	62	Saint-Nicolas		Bâtiments conventuels ou monastiques (43)
64	65	63	Saint-Nicolas		Bâtiments conventuels ou monastiques (43)
65	0	64	Saint-Nicolas		Bâtiments conventuels ou monastiques (43)
66	0	0	Saint-Geoffroy	Mentionnée au 12 ^e s. comme « <i>Tuba in Tertro Saint-Laurentii</i> ».	Édifices cultuels catholiques (42)
67	0	0	Saint-Laurent		Édifices cultuels catholiques (42)
68	69	0	Saint-Michel-du-Tertre		Édifices cultuels catholiques (42)
69	0	68	Saint-Michel-du-Tertre		Édifices cultuels catholiques (42)
70	71	0	Saint-Samson		Églises paroissiales (46)
71	0	70	Saint-Samson		Églises paroissiales (46)

NUMÉRO D'OU	AVANT OU	APRÈS OU	NOM	COMMENTAIRES	VALEUR D'USAGE
72	72	0	Chapelle du Crucifix	Cette chapelle accolée à la cathédrale porte également le vocable de Notre-Dame-de-Pitié	Églises paroissiales (46)
73	0	72	Chapelle du Crucifix	Cette chapelle accolée à la cathédrale porte également le vocable de Notre-Dame-de-Pitié	Églises paroissiales (46)
74	0	0	Commanderie du Temple		Bâtiments ecclésiastiques (44)
75	0	0	Couvent des Cordeliers		Bâtiments conventuels ou monastiques (43)
76	0	0	Saint-Jean-l'Évangéliste		Santé (34)
77	105	0	Saint-Lazare		Bâtiments conventuels ou monastiques (43)
78	0	0	La Madeleine		Santé (34)
79	313	40	Saint-Aignan		Édifices cultuels catholiques (42)
80	0	0	Château		Pouvoir civil, justice (32)
81	0	0	Enceinte de la Cité	Tronçon de la porte Boulet à la porte Angevine.	Système défensif urbain (21)
82	0	0	Enceinte de la Cité	Tronçon de la porte Angevine à la porte Hugon.	Système défensif urbain (21)
83	0	0	Enceinte de la Cité	Tronçon de la porte Hugon à la porte de l'Esvière.	Système défensif urbain (21)
84	0	0	Enceinte de la Cité	Tronçon de la porte de l'Esvière à la porte Boulet.	Système défensif urbain (21)
85	0	0	Enceinte de la Cité	Porte ou poterne Boulet ou porte de Fer ou d'Enfer à partir du 15 ^e s. et du Gros Billot jusqu'au 17 ^e s.	Système défensif urbain (21)
86	0	0	Enceinte de la Cité	Porte Angevine ou encore porte à la Char.	Système défensif urbain (21)
87	0	0	Enceinte de la Cité	Cette porte s'est également appelée « porte Hugon », « porte Saint-Aignan », « porte de la chartre », et est mentionnée par Grégoire de Tours.	Système défensif urbain (21)
88	0	0	Enceinte de la Cité	L'emplacement de cette porte demeure hypothétique ; cependant, des possessions de Saint-Aubin lui sont proches. Elle semble avoir porté plusieurs noms : « de l'Esvière », « des Champs », « Chanzé ».	Système défensif urbain (21)
89	0	0	Enceinte du bourg d'Angers	Tronçon de l'enceinte de l'Antiquité tardive à la porte Lanier.	Structures fortifiées (22)
90	0	0	Enceinte du bourg d'Angers	Porte Lanier.	Structures fortifiées (22)
91	0	0	Enceinte du bourg d'Angers	Tronçon de la porte Lanier à la porte Chapellière (partie restituée).	Structures fortifiées (22)
92	0	0	Maison Saint-Michel	Porte le nom de l'abbaye du Mont-Saint-Michel.	Habitat civil (37)
93	0	0	Enceinte du bourg d'Angers	Porte Chapellière.	Structures fortifiées (22)
94	0	0	Enceinte du bourg d'Angers	Tour de l'enceinte du bourg d'Angers.	Structures fortifiées (22)
95	0	0	Cellier de Saint-Jean-l'Évangéliste	L'origine du cellier est inconnue..	Agriculture, élevage (63)
96	0	0	Vignes	Vignes liées à Notre-Dame-de-la-Charité et mentionnées en 1188 : « Grand Clos ».	Agriculture, élevage (63)
97	0	0	Enceinte du bourg d'Angers	Tronçon de la porte Chapellière à la poterne de la Herse.	Structures fortifiées (22)
98	0	0	Enceinte du bourg d'Angers	Poterne de la Herse.	Structures fortifiées (22)
99	0	0	Enceinte du bourg d'Angers	Tronçon de la poterne de la Herse à une poterne supposée côté ouest.	Structures fortifiées (22)
100	0	0	Enceinte du bourg d'Angers	Poterne supposée côté ouest.	Structures fortifiées (22)
101	0	0	Enceinte du bourg d'Angers	Tronçon de la poterne supposée côté ouest à la porte Sauneresse.	Structures fortifiées (22)
102	0	0	Enceinte du bourg d'Angers	Tronçon de la poterne supposée côté ouest à la porte Sauneresse.	Structures fortifiées (22)
103	0	0	Enceinte du bourg d'Angers	Tronçon de la poterne supposée côté ouest à la porte Sauneresse.	Structures fortifiées (22)
104	0	0	Aumônerie Saint-Benoît	Elle est à l'initiative de laïcs..	Santé (34)
105	0	77	Saint-Lazare		Bâtiments conventuels ou monastiques (43)
106	0	0	Enceinte du bourg d'Angers	Tronçon de la poterne supposée côté ouest à la porte Sauneresse.	Structures fortifiées (22)
107	0	0	Enceinte du 13 ^e s.	Porte Gautier.	Système défensif urbain (21)
108	0	0	Enceinte du 13 ^e s.		Système défensif urbain (21)

NUMÉRO D'OU	AVANT OU	APRÈS OU	NOM	COMMENTAIRES	VALEUR D'USAGE
109	0	0	Enceinte du 13 ^e s.		Système défensif urbain (21)
110	0	0	Enceinte du 13 ^e s.		Système défensif urbain (21)
111	0	0	Enceinte du 13 ^e s.		Système défensif urbain (21)
112	0	0	Enceinte du 13 ^e s.		Système défensif urbain (21)
113	0	0	Enceinte du 13 ^e s.		Système défensif urbain (21)
114	0	0	Enceinte du 13 ^e s.		Système défensif urbain (21)
115	0	0	Enceinte du 13 ^e s.	Porte Boisnet.	Système défensif urbain (21)
116	0	0	Enceinte du 13 ^e s.	Porte Saint-Michel.	Système défensif urbain (21)
117	0	0	Enceinte du 13 ^e s.	Porte Saint-Jean.	Système défensif urbain (21)
118	0	0	Enceinte du 13 ^e s.	Porte Saint-Aubin.	Système défensif urbain (21)
119	0	0	Enceinte du 13 ^e s.	Porte Toussaint.	Système défensif urbain (21)
120	0	0	Enceinte du 13 ^e s.		Système défensif urbain (21)
121	0	0	Enceinte du 13 ^e s.		Système défensif urbain (21)
122	0	0	Enceinte du 13 ^e s.		Système défensif urbain (21)
123	0	0	Enceinte du 13 ^e s.	Porte Saint-Nicolas.	Système défensif urbain (21)
124	0	0	Enceinte du 13 ^e s.		Système défensif urbain (21)
125	0	0	Enceinte du 13 ^e s.	Porte Lionnaise.	Système défensif urbain (21)
126	0	0	Enceinte du 13 ^e s.		Système défensif urbain (21)
127	0	0	Enceinte du 13 ^e s.	Tour de la Haute-Chaîne.	Système défensif urbain (21)
128	0	0	Enceinte du 13 ^e s.		Système défensif urbain (21)
129	0	0	Enceinte du 13 ^e s.	Tour Saint-Laurent.	Système défensif urbain (21)
130	0	0	Enceinte du 13 ^e s.		Système défensif urbain (21)
131	0	0	Enceinte du 13 ^e s.	Tour Guillou.	Système défensif urbain (21)
132	0	0	Enceinte du 13 ^e s.	Bastion Saint-Serge.	Système défensif urbain (21)
133	0	0	Enceinte du 13 ^e s.	Tour de la Basse-Chaîne.	Système défensif urbain (21)
134	135	0	Pont d'Angers	L'armée de Conan fils de Waroch « se dirigea vers la ville d'Angers pour trouver le pont placé sur la Mayenne ».	Franchissements (15)
135	136	134	Pont d'Angers		Franchissements (15)
136	0	135	Pont d'Angers	Appelé aussi « Grant Pont ».	Franchissements (15)
137	0	0	Groupe de maisons		Habitat civil (37)
138	0	0	Pont de la Tannerie	Dénommé ainsi car il chevauche le canal artificiel dit « de la Tannerie ». Il est aussi dit « Petit Pont ».	Franchissements (15)
139	0	0	Port au bois	Dénommé dans les textes « <i>portus lignorum</i> ».	Commerce, échanges, boutiques (61)
140	0	0	Port au blé	Dénommé dans les textes « <i>portus annone</i> ».	Commerce, échanges, boutiques (61)
141	0	0	Fontaine de Pied-Boulet		Adductions d'eau (16)
142	0	0	Jardin paysager		Habitat civil (37)
143	239	0	Chaussée à moulins		Franchissements (15)
144	0	0	Petit cimetière Saint-Pierre		Lieu d'inhumation particulier (53)
145	0	0	Saint-Sauveur <i>super mure</i>	Son vocable est attesté dans les textes : « <i>capella sancti Salvatoris</i> ».	Édifices cultuels catholiques (42)
146	147	0	<i>Aula</i>	Le terme est employé dans les textes.	Pouvoir civil, justice (32)

NUMÉRO D'OU	AVANT OU	APRÈS OU	NOM	COMMENTAIRES	VALEUR D'USAGE
147	149	146	Aula		Pouvoir civil, justice (32)
148	256	0	Maison d'un chanoine	Maison d'un chanoine de Saint-Mainbœuf.	Habitat civil (37)
149	0	147	Aula		Pouvoir civil, justice (32)
150	0	0	Aumônerie Saint-Sauveur	Aumônerie liée au prieuré Saint-Sauveur de l'Esvière.	Santé (34)
151	0	0	Maison liée à un hôpital	Cette maison est liée à l'hôpital Saint-Jean-de-Jérusalem.	Habitat civil (37)
152	0	0	Maison du doyen de Saint-Martin	Maison canoniale attachée à la collégiale Saint-Martin et liée à la charge de doyen.	Habitat civil (37)
153	0	0	Absence d'occupation	Absence d'occupation attestée sur le site de l'îlot Quatrebarbes.	Absence d'occupation attestée (82)
154	0	0	Inhumations du 4 rue Saint-Denis		Lieu d'inhumation particulier (53)
155	0	0	Trame viaire orthogonale	Tronçon observé lors de la fouille du 28 avenue de la Blancheraie.	Voies, rues (11)
156	0	0	Trame viaire orthogonale	Tronçon observé lors de la fouille du 28 avenue de la Blancheraie.	Voies, rues (11)
157	0	0	Trame viaire orthogonale		Voies, rues (11)
158	159	0	Saint-Germain		Édifices cultuels catholiques (42)
159	0	158	Saint-Laud		Édifices cultuels catholiques (42)
160	0	0	Enceinte de la Cité	Tronçon de la porte Boulet à la porte Angevine.	Système défensif urbain (21)
161	0	0	Trame viaire orthogonale		Voies, rues (11)
162	0	0	Trame viaire orthogonale		Voies, rues (11)
163	0	0	Cimetière du Tertre Saint-Laurent		Cimetière paroissial (52)
164	0	0	Cimetière des Pauvres Saint-Jean		Lieu d'inhumation particulier (53)
165	0	0	Cimetière des Pauvres Toussaint		Lieu d'inhumation particulier (53)
166	0	0	Grand cimetière Saint-Lézin		Cimetière paroissial (52)
167	0	248	Cimetière Sainte-Croix		Cimetière paroissial (52)
168	0	0	Cimetière Saint-Mainbœuf		Cimetière paroissial (52)
169	0	0	Petit cimetière Saint-Maurille		Lieu d'inhumation particulier (53)
170	0	0	Trame viaire orthogonale		Voies, rues (11)
171	0	0	Cimetière de la Trinité		Cimetière paroissial (52)
172	0	0	Trame viaire orthogonale	Tronçon observé lors de la fouille de la gare Saint-Laud.	Voies, rues (11)
173	0	0	Trame viaire orthogonale		Voies, rues (11)
174	0	0	Espace libre		Espaces libres (12)
175	0	0	Cimetière Saint-Laud		Cimetière paroissial (52)
176	0	0	Cimetière Saint-Nicolas		Lieu d'inhumation particulier (53)
177	0	0	Cimetière Saint-Jacques		Cimetière paroissial (52)
178	0	0	Cimetière Saint-Maurice		Lieu d'inhumation particulier (53)
179	13	12	Saint-Étienne		Bâtiments conventuels ou monastiques (43)
180	0	0	Enceinte de la Cité		Système défensif urbain (21)
181	387	0	Enceinte de la Cité		Système défensif urbain (21)
182	392	0	Enceinte de la Cité	Vieils piliers.	Système défensif urbain (21)
183	393	0	Enceinte de la Cité		Système défensif urbain (21)
184	234	0	Enceinte de la Cité	Porte Hugon, porte Saint-Aignan, porte de la Chartre puis porte de la Vieille-Chartre.	Système défensif urbain (21)
185	388	0	Enceinte de la Cité		Système défensif urbain (21)
186	0	0	Enceinte de la Cité		Système défensif urbain (21)

NUMÉRO D'OU	AVANT OU	APRÈS OU	NOM	COMMENTAIRES	VALEUR D'USAGE
187	0	0	Enceinte de la Cité		Système défensif urbain (21)
188	0	0	Enceinte de la Cité		Système défensif urbain (21)
189	0	0	Enceinte de la Cité		Système défensif urbain (21)
190	0	0	Enceinte de la Cité	Poterne des Petits Murs.	Système défensif urbain (21)
191	0	0	Enceinte de la Cité	Tour de la Roche d'Enfer.	Système défensif urbain (21)
192	0	0	Enceinte de la Cité	Tour Villebon.	Système défensif urbain (21)
193	0	0	Enceinte de la Cité		Système défensif urbain (21)
194	0	0	Enceinte de la Cité	Tour de l'évêque.	Système défensif urbain (21)
195	0	0	Enceinte de la Cité	Tour de la cathédrale.	Système défensif urbain (21)
196	0	0	Enceinte de la Cité		Système défensif urbain (21)
197	0	0	Enceinte de la Cité	Tour du cimetière Saint-Maurice.	Système défensif urbain (21)
198	0	0	Enceinte de la Cité	Tour du Chapeau Rouge.	Système défensif urbain (21)
199	0	0	Enceinte de la Cité		Système défensif urbain (21)
200	0	0	Enceinte de la Cité	Tour de la Porte Toussaint.	Système défensif urbain (21)
201	0	0	Enceinte de la Cité	Tour Saint-Évrout.	Système défensif urbain (21)
202	0	0	Enceinte de la Cité	Tour de Rochefort.	Système défensif urbain (21)
203	0	0	Enceinte de la Cité	Porte de Chanzé, poterne de l'Esvière.	Système défensif urbain (21)
204	0	0	Enceinte de la Cité		Système défensif urbain (21)
205	0	0	Enceinte de la Cité	Tour Sainte-Geneviève.	Système défensif urbain (21)
206	0	0	Enceinte de la Cité		Système défensif urbain (21)
207	0	0	Enceinte de la Cité		Système défensif urbain (21)
208	0	0	Enceinte de l'Esvière	Porte Saint-Germain.	Structures fortifiées (22)
209	0	0	Enceinte de l'Esvière		Structures fortifiées (22)
210	0	0	Enceinte de l'Esvière	Tour de la rue Kellerman.	Structures fortifiées (22)
211	0	0	Enceinte de l'Esvière		Structures fortifiées (22)
212	0	0	Enceinte de l'Esvière	Porte ouest.	Structures fortifiées (22)
213	0	0	Enceinte de l'Esvière		Structures fortifiées (22)
214	0	0	Enceinte du bourg d'Angers	Porte Sauneresse.	Structures fortifiées (22)
215	0	0	Enceinte du bourg d'Angers	Tour du Fournil.	Structures fortifiées (22)
216	0	0	Enceinte du bourg d'Angers	Tronçon de la porte Sauneresse à la tour du Fournil.	Structures fortifiées (22)
217	0	0	Enceinte du bourg d'Angers	Tronçon de la tour du Fournil à la porte Girard.	Structures fortifiées (22)
218	0	0	Enceinte du bourg d'Angers	Tronçon de la tour du Fournil à la porte Girard.	Structures fortifiées (22)
219	0	0	Enceinte du bourg d'Angers	Tronçon de la tour du Fournil à la porte Girard.	Structures fortifiées (22)
220	0	0	Enceinte du bourg d'Angers	Porte Girard.	Structures fortifiées (22)
221	0	0	Enceinte du bourg d'Angers	Tour (d')Écachebouton.	Structures fortifiées (22)
222	0	0	Enceinte du bourg d'Angers	Tronçon de la porte Girard à une porte anonyme.	Structures fortifiées (22)
223	0	0	Enceinte du bourg d'Angers	Tronçon de la porte Girard à une porte anonyme.	Structures fortifiées (22)
224	0	0	Enceinte du bourg d'Angers	Tronçon de la porte Girard à une porte anonyme.	Structures fortifiées (22)
225	0	0	Enceinte du bourg d'Angers	Porte anonyme.	Structures fortifiées (22)
226	0	0	Enceinte du bourg d'Angers	Tronçon d'une porte anonyme à une poterne supposée côté est.	Structures fortifiées (22)

NUMÉRO D'OU	AVANT OU	APRÈS OU	NOM	COMMENTAIRES	VALEUR D'USAGE
227	0	0	Enceinte du bourg d'Angers	Tronçon d'une porte anonyme à une poterne supposée côté est.	Structures fortifiées (22)
228	0	0	Enceinte du bourg d'Angers	Porte du Pain.	Structures fortifiées (22)
229	0	25	Saint-Lézin		Édifices cultuels catholiques (42)
230	0	0	Enceinte du bourg d'Angers		Structures fortifiées (22)
231	0	0	Enceinte du bourg d'Angers		Structures fortifiées (22)
232	0	0	Enceinte du bourg d'Angers	Tronçon de la porte du Pain à l'enceinte de la Cité.	Structures fortifiées (22)
233	0	0	Trame viaire orthogonale		Voies, rues (11)
234	0	184	Prison de la porte de la Chartre	Prison de l'évêque ?	Pouvoir civil, justice (32)
235	0	0	Trame viaire orthogonale		Voies, rues (11)
236	0	0	Petits et Grands Saint-Pierre		Cimetière paroissial (52)
237	0	0	<i>Turris comitalis</i>		Système défensif urbain (21)
238	0	0	Trame viaire orthogonale		Voies, rues (11)
239	240	143	Barrage des Treilles	Désignation technique retenue pour cette étude, appellation réelle inconnue.	Franchissements (15)
240	0	239	Barrage des Treilles	Désignation technique retenue pour cette étude, appellation réelle inconnue.	Franchissements (15)
241	0	0	Port de l'Esvière		Commerce, échanges, boutiques (61)
242	0	0	Hôtel de la Haute-Mule		Habitat civil (37)
243	0	54	Collège de la Porte-de-Fer		Éducation, culture (33)
244	0	0	Saint-Blaise		Édifices cultuels catholiques (42)
245	0	0	Tour des Druides		Habitat civil (37)
246	0	0	Grande pièce voûtée		Habitat civil (37)
247	0	0	Petite pièce voûtée		Habitat civil (37)
248	167	0	Secteur funéraire de Sainte-Croix		Lieu d'inhumation particulier (53)
249	0	0	Hôtel du Mont-de-Piété		Habitat civil (37)
250	0	0	Trame viaire orthogonale		Voies, rues (11)
251	0	0	Balnéaire du Ralliement		Bains, thermes (36)
252	0	0	Trame viaire orthogonale		Voies, rues (11)
253	0	0	Trame viaire orthogonale		Voies, rues (11)
254	0	0	Trame viaire orthogonale		Voies, rues (11)
255	370	0	Trame viaire orthogonale		Voies, rues (11)
256	0	148	Maison de ville de Loroux		Bâtiments ecclésiastiques (44)
257	0	0	Trame viaire orthogonale	Tronçon observé dans la nef de l'abbatiale Toussaint.	Voies, rues (11)
258	0	0	Trame viaire orthogonale		Voies, rues (11)
259	0	0	Maison de Érarde de Beaupré	Elle est dévolue à Érarde de Beaupré et à Maurice de Doué, vassaux du comte d'Anjou.	Habitat civil (37)
260	0	0	Trame viaire orthogonale	Tronçon observé au musée des Beaux-Arts.	Voies, rues (11)
261	0	0	Constructions antiques		Artisanat, ateliers (62)
262	0	0	Sol de béton		Habitat civil (37)
263	0	0	Cabane rue Delaâge		Habitat civil (37)
264	0	0	Inhumations Maison du Tourisme		Lieu d'inhumation particulier (53)
265	0	0	Inhumations		Lieu d'inhumation particulier (53)
266	0	0	Trame viaire orthogonale		Voies, rues (11)

NUMÉRO D'OU	AVANT OU	APRÈS OU	NOM	COMMENTAIRES	VALEUR D'USAGE
267	0	0	Grand cimetière Saint-Maurille		Cimetière paroissial (52)
268	0	0	Cimetière Saint-Loup		Lieu d'inhumation particulier (53)
269	0	0	Grand cymetiere	Ce nom remonte au 15 ^e s.	Cimetière paroissial (52)
270	369	0	Trame viaire orthogonale		Voies, rues (11)
271	376	0	Trame viaire orthogonale		Voies, rues (11)
272	0	0	Trame viaire orthogonale	Tronçon observé dans le transept de la collégiale Saint-Martin.	Voies, rues (11)
273	0	0	Trame viaire orthogonale	Tronçon observé dans la fouille du site Gaumont/Saint-Martin.	Voies, rues (11)
274	0	0	Trame viaire orthogonale	Tronçon observé dans la rue Saint-Aubin.	Voies, rues (11)
275	0	0	Alleu de Boulet		Espaces libres (12)
276	21	310	Saint-Martin		Édifices cultuels catholiques (42)
277	0	0	Fossé de l'enceinte du 13 ^e s.		Système défensif urbain (21)
278	0	0	Fossé de l'enceinte du 13 ^e s.		Système défensif urbain (21)
279	0	0	Fossé de l'enceinte du 13 ^e s.		Système défensif urbain (21)
280	0	0	Fossé de l'enceinte du 13 ^e s.		Système défensif urbain (21)
281	0	0	Fossé de l'enceinte du 13 ^e s.		Système défensif urbain (21)
282	0	0	Fossé de l'enceinte du 13 ^e s.		Système défensif urbain (21)
283	0	0	Fossé de l'enceinte du 13 ^e s.		Système défensif urbain (21)
284	0	0	Fossé de l'enceinte du 13 ^e s.		Système défensif urbain (21)
285	0	0	Fossé de l'enceinte du 13 ^e s.		Système défensif urbain (21)
286	0	0	Fossé de l'enceinte du 13 ^e s.		Système défensif urbain (21)
287	0	0	Presbytère Saint-Michel-la-Palud		Habitat civil (37)
288	0	0	9 place de la Paix		Habitat civil (37)
289	0	0	Hôtel de Traves	11 place de la Paix.	Habitat civil (37)
290	0	0	Manoir de la Forêt	Rue Lionnaise.	Habitat civil (37)
291	0	0	Hôtel de Beauvau-Montiron	7-9 rue de la Harpe.	Habitat civil (37)
292	0	0	La Roche Fils de Prêtre/Souenne	11 rue de la Harpe.	Habitat civil (37)
293	0	0	La Roche Fils de Prêtre/Richomme	13 rue de la Harpe.	Habitat civil (37)
294	0	0	Manoir du Noyer	Rue des Pénitentes et rue du Noyer.	Habitat civil (37)
295	0	0	Hôtel Sabart	11-17 place de la Laiterie.	Habitat civil (37)
296	0	0	Rue des Tonneliers		Habitat civil (37)
297	0	0	Hôtel de Beauvau	Rue Corne-de-Cerf.	Habitat civil (37)
298	0	0	Hôtel de Cunault	16-18 rue Donadieu de Puycharic.	Habitat civil (37)
299	0	0	Maison du corbelier de Béligan	3 rue Donadieu de Puycharic.	Habitat civil (37)
300	0	0	Maison canoniale Sainte-Croix	3-7 rue Saint-Aignan.	Habitat civil (37)
301	0	0	Maison canoniale Saint-Michel	1 rue du Parvis Saint-Maurice.	Habitat civil (37)
302	0	0	Maison canoniale Saint-Laud	4 rue Saint-Christophe.	Habitat civil (37)
303	0	0	Maison canoniale Saint-Maurice	6-6bis place Monseigneur-Chappoulie.	Habitat civil (37)
304	0	0	Maison canoniale Saint-Barthélémy	9 rue Saint-Évrout.	Habitat civil (37)
305	0	0	Maison canoniale Saint-Pierre	5 rue du Chanoine-Urseau.	Habitat civil (37)
306	0	0	18 rue Valdemaine		Habitat civil (37)

NUMÉRO D'OU	AVANT OU	APRÈS OU	NOM	COMMENTAIRES	VALEUR D'USAGE
307	0	0	4-6 place du Pilon		Habitat civil (37)
308	0	0	3-5 rue Flore		Habitat civil (37)
309	0	0	Logis des Caves Saint-Serge	42 rue Poquet de Livonnières.	Habitat civil (37)
310	276	338	Saint-Martin		Édifices culturels catholiques (42)
311	27	322	Saint-Mainbœuf		Édifices culturels catholiques (42)
312	0	32	Saint-Serge-et-Saint-Bach		Bâtiments conventuels ou monastiques (43)
313	0	79	Saint-Aignan		Édifices culturels catholiques (42)
314	16	15	Saint-Aubin		Bâtiments conventuels ou monastiques (43)
315	0	0	Trame viaire orthogonale		Voies, rues (11)
316	0	0	Trame viaire orthogonale	Tronçon observé dans la cour de l'institution Saint-Martin.	Voies, rues (11)
317	0	0	Maison de Geoffroi Caïphe	Geoffroi Caïphe est un chanoine chapelain du comte. Cette maison appartenait à <i>Rainaldus Espalterius</i> .	Habitat civil (37)
318	0	0	Trame viaire orthogonale	Tronçon observé à l'angle de la rue Saint-Aubin et du boulevard du Maréchal-Foch.	Voies, rues (11)
319	0	0	Trame viaire orthogonale	Tronçon observé au 21 boulevard du Maréchal-Foch.	Voies, rues (11)
320	0	0	Trame viaire orthogonale	Tronçon observé lors de la fouille de la place du Maréchal-Leclerc (1986).	Voies, rues (11)
321	0	0	Hôtel Girard-Debray		Habitat civil (37)
322	311	0	Saint-Mainbœuf		Édifices culturels catholiques (42)
323	0	0	Cimetière des Pauvres Saint-Pierre		Lieu d'inhumation particulier (53)
324	0	0	Maison de Josselin de Tours		Habitat civil (37)
325	0	0	Aumônerie de Saint-Aubin		Bâtiments conventuels ou monastiques (43)
326	0	0	Ré Saint-Aubin		Bâtiments conventuels ou monastiques (43)
327	0	0	Maison de Richard Boucheron		Habitat civil (37)
328	0	0	Trame viaire orthogonale	Tronçon observé dans la rue d'Alsace (fouilles préventives du tramway 2008).	Voies, rues (11)
329	0	0	Saint-Eutrope		Édifices culturels catholiques (42)
330	0	0	Greniers Saint-Jean		Agriculture, élevage (63)
331	0	0	Moulin de l'Hommeau	Il est aussi appelé « moulin Augirart ».	Agriculture, élevage (63)
332	0	0	Moulin de la Halourde		Agriculture, élevage (63)
333	0	0	Moulin Bidault	Il est aussi appelé « moulin Tripault » ou « moulin de la Voie ».	Agriculture, élevage (63)
334	0	0	Moulin Tripault		Agriculture, élevage (63)
335	0	0	Maisons de <i>Rainaldus</i> et <i>Alfredi circularii</i>		Habitat civil (37)
336	0	0	Écoles de droit		Éducation, culture (33)
337	0	0	Hôtel de la Godeline		Habitat civil (37)
338	310	0	Saint-Martin		Édifices culturels catholiques (42)
339	0	0	Trame viaire orthogonale	Tronçon observé à l'angle de la rue Chaussée-Saint-Pierre et de la place du Ralliement (fouilles préventives du tramway 2009).	Voies, rues (11)
340	0	0	Trame viaire orthogonale	Tronçon observé au pied de la tour Hugon.	Voies, rues (11)
341	0	0	Cimetière de l'Esvière		Cimetière paroissial (52)
342	0	0	Moulins-bateaux		Agriculture, élevage (63)
343	0	0	Moulins-bateaux		Agriculture, élevage (63)
344	0	0	Moulins-bateaux		Agriculture, élevage (63)

NUMÉRO D'OU	AVANT OU	APRÈS OU	NOM	COMMENTAIRES	VALEUR D'USAGE
345	0	0	Trame viaire orthogonale		Voies, rues (11)
347	0	0	Constructions de la place Cupif		Commerce, échanges, boutiques (61)
348	0	0	Trame viaire orthogonale		Voies, rues (11)
349	0	0	Occupation du 7 rue Saint-Évroult		Indéterminé (81)
350	0	0	Occupation du 7 rue Saint-Évroult		Indéterminé (81)
351	0	0	Occupation du 7 rue Saint-Évroult		Indéterminé (81)
352	0	0	Trame viaire orthogonale		Voies, rues (11)
353	0	0	Carrière de la rue Delaâge		Extraction, carrières (65)
354	0	0	Inhumations	Deux jeunes enfants inhumés en caissons d'ardoise dans la destruction de l'hypocauste.	Lieu d'inhumation particulier (53)
355	0	0	Carrière de la Visitation		Extraction, carrières (65)
356	0	0	Trame viaire orthogonale		Voies, rues (11)
357	0	0	Voirie de la ville réduite		Voies, rues (11)
358	0	0	Occupation du 13 rue Hanneloup		Indéterminé (81)
359	0	0	Occupation sud Saint-Martin		Indéterminé (81)
360	0	0	Occupation 2 boulevard Ronceray		Habitat civil (37)
361	0	0	Inhumations 2 boulevard Ronceray		Lieu d'inhumation particulier (53)
362	0	0	Trame viaire de la ville réduite	Trame viaire postérieure à la trame orthogonale	Voies, rues (11)
363	0	0	Place de la Chèvrerie		Espaces libres (12)
364	0	0	Four de la Chèvrerie		Commerce, échanges, boutiques (61)
365	0	0	Port Saunier	Dénommé dans les textes « <i>portus saunierus</i> ».	Commerce, échanges, boutiques (61)
366	0	0	Arche fiscale		Pouvoir civil, justice (32)
367	0	0	Grange de Bellepoigné		Agriculture, élevage (63)
368	0	0	Trame viaire de la ville réduite	Trame viaire postérieure à la trame orthogonale.	Voies, rues (11)
369	0	70	Trame viaire de la ville réduite	Tronçon observé dans la rue Donadieu-de-Puycharic.	Voies, rues (11)
370	0	255	Trame viaire de la ville réduite	Voie de sortie de la Cité par la porte Saint-Aubin vers le sud-est.	Voies, rues (11)
371	0	0	Poissonnerie	Mentionnée « <i>in piscaria</i> ».	Commerce, échanges, boutiques (61)
372	0	0	Collège de Melleray		Bâtiments ecclésiastiques (44)
373	0	0	Collège de Ballée		Bâtiments ecclésiastiques (44)
374	0	0	Cimetière Saint-Éloi		Lieu d'inhumation particulier (53)
375	0	0	cimetière Saint-Michel-la-Palud		Cimetière paroissial (52)
376	0	271	Trame viaire de la ville réduite	Tronçon observé dans la rue du Vollier.	Voies, rues (11)
377	0	0	Cimetière Saint-Lazare		Lieu d'inhumation particulier (53)
378	0	0	Cimetière Saint-Serge		Lieu d'inhumation particulier (53)
379	0	0	Cimetière Saint-Samson		Cimetière paroissial (52)
381	0	0	Foires sur le pont		Commerce, échanges, boutiques (61)
383	0	0	Marché de la place Neuve		Commerce, échanges, boutiques (61)
384	0	0	Marché de la porte Angevine		Commerce, échanges, boutiques (61)
385	0	0	Moulin Tripault	Il est aussi appelé « <i>moulin Bidault</i> ».	Agriculture, élevage (63)
386	0	0	Bureau des changeurs		Commerce, échanges, boutiques (61)
387	0	181	Enceinte de la Cité		Système défensif urbain (21)

NUMÉRO D'OU	AVANT OU	APRÈS OU	NOM	COMMENTAIRES	VALEUR D'USAGE
388	0	185	Enceinte de la Cité		Système défensif urbain (21)
389	0	0	Grande Boucherie		Commerce, échanges, boutiques (61)
390	0	0	Hôtel de la Fontaine		Habitat civil (37)
392	0	182	Enceinte de la Cité	Vieils piliers.	Système défensif urbain (21)
393	0	183	Enceinte de la Cité		Système défensif urbain (21)
396	0	0	Maison chapellenie de la Pissouze		Habitat civil (37)
397	0	0	Maison chapellenie du Carrefour		Habitat civil (37)
398	0	0	Maisons canoniales de Saint-Laud	Maisons de Jean d'Aubigné et de Philippe Savari.	Habitat civil (37)
399	0	0	Place de marché	Ce marché dépendait du chapitre Saint-Laud jusqu'au 13 ^e s.	Commerce, échanges, boutiques (61)
400	0	0	Maison du chantre de Saint-Lézin		Habitat civil (37)
401	0	0	Inhumations du 67 rue Saint-Aubin		Lieu d'inhumation particulier (53)
402	0	0	Cellier du chapitre Saint-Martin		Agriculture, élevage (63)
403	0	0	Inhumations du Logis Barrault		Lieu d'inhumation particulier (53)
405	0	0	Atelier de tannerie Gaston-Dumesnil		Artisanat, ateliers (62)
408	409	0	Terrasse monumentale (Château)		Absence d'occupation attestée (82)
409	418	408	Terrasse monumentale (Château)		Indéterminé (81)
410	0	0	<i>Thalamus</i>		Habitat civil (37)
414	0	0	<i>Domus custodes</i>	Cette « maison du gardien » se situe dans une des tours de la porte de Chanzé.	Pouvoir civil, justice (32)
417	0	0	<i>Maison d'Albericus frumentinus</i>		Habitat civil (37)
418	0	409	<i>Atriis aula</i>		Pouvoir civil, justice (32)

NUMÉRO D'OU	APPARITION (PRÉCISION)	REMARQUES	DISPARITION (PRÉCISION)	REMARQUES
1	301 (siècle)	L'évêque Defensor est mentionné en 372 lors de l'élection de Martin à Tours. Ce nom n'est peut-être que le titre civil porté par l'évêque. La cathédrale doit apparaître courant 4 ^e s.	470 (année)	Grégoire de Tours a mentionné l'incendie de 470 (X).
2	470 (année)	L'édifice a été rebâti en raison de l'incendie de 470. Cet état est restitué d'après les deux états l'encadrant.	770 (année)	Les forme, fonction et nature de la cathédrale ne changent pas à partir de 770. Seul le nom est désormais connu.
3	770 (année)	La dédicace à saint Maurice est attestée par la charte de Charlemagne.	1025 (demi-siècle)	Reconstruction opérée « depuis les fondations » : « <i>ab ipsis fundamentis renovare</i> ».
4	1025 (demi-siècle)	Reconstruction opérée « depuis les fondations » : « <i>ab ipsis fundamentis renovare</i> ».	1150 (demi-siècle)	La cathédrale a cependant brûlé durant cette période, et donc a connu une restauration (1032-1095).
5	1150 (demi-siècle)	Construction de trois grandes voûtes bombées aux larges et puissantes ogives sur plan carré de 25 m de hauteur.	1200 (demi-siècle)	
6	1200 (demi-siècle)	Ajout du bras sud du transept.	1250 (siècle)	Date de disparition fictive.
7	1250 (demi-siècle)	Extension du chœur vers le sud, en chevauchant l'enceinte gallo-romaine.	1250 (siècle)	Date de disparition fictive.
8	461 (année)	Mention de Grégoire de Tours ; cependant la résidence de l'évêque existait déjà.	1100 (siècle)	L'échange de 851 n'a pas concerné la demeure de l'évêque elle-même.
9	1100 (demi-siècle)	La demeure épiscopale est transformée en <i>palatium</i> (1140) dans la première moitié du 12 ^e s. sous Ulger (attestation par une charte de 1138-1148). Construction d'une salle en tau.	1250 (siècle)	Date de disparition fictive. On n'a pas pris ici en compte les restaurations du 19 ^e s.

NUMÉRO D'OU	APPARITION (PRÉCISION)	REMARQUES	DISPARITION (PRÉCISION)	REMARQUES
10	423 (siècle)	D'après la <i>Vita S. Maurilli 1^o</i> , cette église existait déjà du temps de l'évêque Maurille.	1001 (siècle)	
11	1001 (siècle)	L'église collégiale est reconstruite dans la première moitié du 11 ^e s. ; la crypte l'est à la fin du 12 ^e s.	1250 (siècle)	Date de disparition fictive. Démolie à la Révolution.
12	608 (demi-siècle)	Cet édifice a été élevé par Lézin (c592-608).	650 (année)	Modification du statut de l'édifice attestée à cette date mais moment exact inconnu.
13	770 (année)	En 770, le monastère est concédé à la cathédrale pour l'entretien d'un luminaire. En 844, il est dit « <i>infra murum ipsius civitatis</i> ».	1101 (siècle)	
14	1101 (siècle)	Installation d'une cure paroissiale.	1250 (siècle)	Date de disparition fictive. Construction de chapelles sur une partie du cimetière.
15	550 (demi-siècle)	Fondation de Lézin.	582 (année)	
16	601 (siècle)	Une communauté monastique est installée dès le début du 7 ^e s.	840 (siècle)	Ébroïn, maire du palais de Neustrie, obtient (avant 840) de Louis I ^{er} l'abbaye de Saint-Aubin
17	840 (siècle)	Une communauté canoniale est installée à la place des moines, « au 8 ^e ou 9 ^e s. ». D'après l'OU 16, le choix a été fait sur la date de 840.	966 (année)	
18	966 (année)	Les moines remplacent définitivement les chanoines.	1250 (siècle)	Date de disparition fictive. L'abbatiale est démolie pour laisser place à la place Michel-Debré, et la préfecture occupe les anciens bâtiments conventuels.
19	400 (siècle)	L'édifice originel a pu être une basilique funéraire pour la sépulture d'un des premiers évêques d'Angers ; la fourchette reste pour cela très large.	550 (siècle)	
20	500 (siècle)		650 (siècle)	
21	650 (siècle)	Cette date est fournie par les fragments de plaques de chancel et de devant d'autel trouvées en fouille.	1000 (demi-siècle)	
22	592 (décennie)	Basilique bâtie par l'évêque Lézin.	801 (siècle)	
23	1201 (demi-siècle)		1250 (siècle)	Date de disparition fictive.
24	801 (siècle)	La transformation en chapitre canonial et la double dédicace sont attestés au 9 ^e s. Il s'agit de l'un des premiers collègues séculiers attestés à Angers.	864 (demi-siècle)	
25	901 (demi-siècle)	Le vocable de Lézin est désormais employé seul.	1200 (siècle)	
26	610 (décennie)	L'édifice a été bâti par Mainbœuf (c610-660). Il y adjoignit les bâtiments nécessaires pour établir un monastère, un hospice et une école.	660 (décennie)	Date la plus haute pour la fin de l'utilisation du vocable à Saturnin.
27	660 (décennie)	Le passage du vocable de Saturnin à Mainbœuf s'est probablement fait peu de temps après la mort et l'inhumation de Mainbœuf.	1100 (siècle)	
28	453 (demi-siècle)	Si Maurille est mort en 453, la première attestation de sa basilique funéraire remonte au 6 ^e s.	1101 (siècle)	
29	1101 (siècle)	L'église collégiale fut reconstruite au 12 ^e s. après sa restitution à l'évêque et l'introduction de chanoines.	1250 (siècle)	Date de disparition fictive. L'édifice est détruit en 1791 pour aménager la rue Saint-Maurille.
30	639 (année)	L'abbaye a été fondée au moins au milieu du 7 ^e s. (au plus tôt 639 ?)	900 (décennie)	
31	900 (décennie)	L'évêque Rainon installe un collège de chanoines après la remise de Saint-Serge à l'évêché	1000 (siècle)	
32	1000 (siècle)	Des moines sont réinstallés à la fin du 11 ^e s. Le monastère est rebâti et dédié en 1059	1100 (siècle)	
33	844 (demi-siècle)	La première mention de Sainte-Geneviève remonte à un diplôme de Charles le Chauve (StM-4, 844). Serait-elle en réalité antérieure de 250 ans ?	1060 (décennie)	
34	1060 (décennie)	Installation par le comte du collège des chanoines (StL-25).	1132 (année)	La chapelle est détruite dans l'incendie de la Cité en 1132, et elle n'est pas relevée. Le Saint-Laud suivant n'a donc hérité que du nom.

NUMÉRO D'OU	APPARITION (PRÉCISION)	REMARQUES	DISPARITION (PRÉCISION)	REMARQUES
35	1001		1141 (année)	
36	1141 (année)	Après avoir été confiée aux chanoines de la Roë, la chapelle devient église paroissiale.	1216 (année)	L'église est intégrée au couvent des Jacobins à l'installation de ceux-ci à Angers.
37	1216 (année)		1250 (siècle)	Date de disparition fictive.
38	1001 (siècle)	Mentionnée au 11 ^e s.	1232 (année)	Détruite suite à la construction du château et déplacée dans la rue Saint-Évroult.
39	1201 (siècle)	C'est la dernière paroisse à être créée, au plus tard au début du 13 ^e s. L'édifice est mal connu.	1250 (siècle)	Date de disparition fictive. La paroisse est supprimée à la Révolution, et l'église a pu être vendue en bien national puis disparaître.
40	801 (demi-siècle)	Saint-Aignan est mentionnée dans l'hymne Gloria Laus de Théodulfe (début du 9 ^e s.)	1141 (demi-siècle)	Saint-Aignan est détruite dans l'incendie de la Cité.
41	1201 (siècle)	Mentionnée au 13 ^e s.	1250 (siècle)	Date de disparition fictive. Toujours présente au 15 ^e s.
42	1154 (année)	Henri II Plantagenêt (1154-1189) rebâtit l'église du chapitre en-dehors des murs et sur l'emprise d'une tour gallo-romaine.	1232 (année)	Le chapitre est expulsé dans l'Esvière à l'occasion de la construction du château.
43	1201 (siècle)	Existerait au 13 ^e s.	1250 (siècle)	Date de disparition fictive.
44	1047 (décennie)	Le prieuré a été fondé par Geoffroy Martel, au plus tard en 1047	1131 (année)	
45	1131 (année)	Le prieuré est détruit dans l'incendie de 1131. Relevés, ses bâtiments ont été amoindris à cause de la guerre de Cent Ans	1250 (siècle)	Date de disparition fictive.
46	1040 (année)	L'abbaye Toussaint a été fondée sous le statut d'aumônerie (StM-45).	1101 (siècle)	
47	1101 (siècle)	L'aumônerie Toussaint devient au début du 12 ^e s. une abbaye canoniale d'ordre augustinien.	1250 (siècle)	
48	1250 (demi-siècle)	L'abbatiale Toussaint est rebâtie au milieu du 13 ^e s. suivant un plan en tau.	1250 (siècle)	Date de disparition fictive. L'abbaye est ruinée en 1815.
49	1140 (année)	L'évêque Ulger donne à Marmoutier un verger appartenant en propre à l'évêché, à charge pour l'abbaye d'y bâtir une église, un hospice et un cimetière (G 785 f° 8).	1250 (siècle)	Date de disparition fictive. Le prieuré est transformé en séminaire. La chapelle existe toujours (actuel Temple réformé place Saint-Eloi).
50	1130 (décennie)	Construction du campanile fortifié de l'abbaye Saint-Aubin.	1250 (siècle)	Date de disparition fictive.
51	996 (année)	Date assurée par l'écrit (StA-37).	1250 (siècle)	Date de disparition fictive. Le chœur est allongé.
52	1101 (demi-siècle)	Le prieuré, également Aumônerie, est attesté dans une bulle du 22 avril 1146.	1250 (siècle)	Date de disparition fictive. C'est la date de sa destruction, on ne connaît pas sa date de fin de fonction.
53	970 (année)	L'église est mentionnée pour la première fois en 970.	1250 (siècle)	Date de disparition fictive. La cure de la paroisse est transférée à Saint-Mainbœuf.
54	1031 (année)		1232 (année)	
55	1100 (demi-siècle)	La date de création de la Trinité est inconnue.	1150 (demi-siècle)	
56	1150 (demi-siècle)	La Trinité est reconstruite, et est desservie par un collège de quatre chanoines, sans pour autant devenir une collégiale.	1250 (siècle)	Date de disparition fictive. Conservé
57	1028 (année)	Le Ronceray succède-t-il à une basilique Sainte-Marie ? La charte de fondation fait état de la reconstruction depuis les fondations de l'édifice.	1119 (année)	
58	1119 (année)	Une reconstruction s'est étendue entre 1060/1070 et 1119.	1250 (siècle)	Date de disparition fictive. L'abbaye cesse de fonctionner à la Révolution.
59	1104 (décennie)	La construction de Saint-Jacques a débuté entre 1104 et 1120 sous l'abbesse Tiburge.	1125 (décennie)	
60	1125 (décennie)	Saint-Jacques devient une église paroissiale.	1150 (demi-siècle)	
61	1150 (demi-siècle)	L'église est reconstruite au milieu du 12 ^e s.	1250 (siècle)	Date de disparition fictive. L'église est reconstruite, et la façade est détruite en 1882 lors de la construction d'un clocher.
62	1010 (année)	Si la fondation date des environs de 1010, la dédicace a eu lieu en 1020.	1096 (année)	
63	1096 (année)	L'abbaye a été reconstruite par Geoffroy Martel, et consacrée en 1096.	1180 (décennie)	

NUMÉRO D'OU	APPARITION (PRÉCISION)	REMARQUES	DISPARITION (PRÉCISION)	REMARQUES
64	1180 (décennie)	Nouvelle reconstruction de l'église.	1201 (siècle)	
65	1201 (siècle)	Réédification du cloître (au 13 ^e ou 14 ^e s.)	1250 (siècle)	Date de disparition fictive. Destruction définitive de l'église au 19 ^e s., les bâtiments communs sont conservés.
66	1101 (siècle)	La mention du 12 ^e s. est la seule attestation dont on dispose.	1250 (siècle)	Date de disparition fictive. Destruction aux environs de 1847.
67	1073 (année)	Saint-Laurent est fondée en 1073.	1250 (siècle)	Date de disparition fictive. D'après le plan de Vandelant, l'église est déjà ruinée (plus de couverture), même si la nef est encore accessible.
68	1006 (demi-siècle)	Hubert de Vendôme a débuté son épiscopat en 1006. La gravure de Ballain montre une église à nef unique du 11 ^e s. (qui doit correspondre au premier état).	1101 (siècle)	
69	1101 (siècle)	Un clocher-tour a été adjoint à l'église au 12 ^e s.	1250 (siècle)	Date de disparition fictive. Saint-Michel-du-Tertre a été détruite pendant la Révolution.
70	1006 (demi-siècle)		1101 (siècle)	
71	1101 (siècle)	La construction de Saint-Samson date du 12 ^e s.	1250 (siècle)	Date de disparition fictive. La paroisse est déplacée à Saint-Serge et l'église sécularisée.
72	1001 (siècle)	Première attestation de la chapelle accolée à la cathédrale. Avant la construction de la chapelle, le culte paroissial était rendu sur un autel sur un côté de la nef de la cathédrale.	1101 (siècle)	
73	1101 (siècle)	Première construction de la chapelle.	1250 (siècle)	Date de disparition fictive. Conservé.
74	1201 (siècle)		1250 (siècle)	Date de disparition fictive. Dissolution de l'ordre.
75	1201 (siècle)		1250 (siècle)	Date de disparition fictive.
76	1175 (année)	Fondé en 1175 par Étienne de Marçay, sénéchal. La salle des malades a été bâtie vers 1180-1190, et le cloître et la chapelle au cours du 12 ^e s.	1250 (siècle)	Date de disparition fictive. L'hôpital Saint-Jean perd son activité au cours du 19 ^e s.
77	1080 (demi-siècle)	Attestée par les textes pour la fin du 11 ^e s.	1120 (décennie)	Prise en main par les bourgeois.
78	1101 (siècle)	On ne connaît de cette léproserie la seule chapelle. Cet édifice connu par des plans et des dessins était d'une ampleur exceptionnelle pour une léproserie.	1250 (siècle)	Date de disparition fictive. Détruite après 1878.
79	1141 (année)	L'église mentionnée à cette date est issue de la reconstruction après l'incendie de la Cité	1216 (année)	
80	1232 (année)	La construction du système défensif d'Angers (remparts et château) a été décidée sous la régence de Blanche de Castille. La construction a été rapide (une dizaine d'années).	1250 (siècle)	Date de disparition fictive. Le château a connu diverses modifications et aménagements de nouveaux bâtiments dans la cour intérieure.
81	280 (demi-siècle)		1001 (siècle)	
82	280 (demi-siècle)		1250 (siècle)	Date de disparition fictive. Détruite après la Révolution pour l'ouverture de la Cité et l'aménagement de l'actuelle place Sainte-Croix.
83	280 (demi-siècle)		1250 (siècle)	Date de disparition fictive. Si la perte de la stricte fonction défensive est impossible à connaître, cette portion est toujours en élévation.
84	280 (demi-siècle)		1250 (siècle)	Date de disparition fictive. Démolie en plusieurs opérations, la dernière au 19 ^e s.
85	280 (demi-siècle)		1250 (siècle)	Date de disparition fictive.
86	280 (demi-siècle)		1250 (siècle)	Date de disparition fictive. La porte est refaite, elle ne devient qu'un simple arc surmonté d'une galerie couverte de l'évêché à la maison Saint-Pierre.
87	280 (demi-siècle)		1250 (siècle)	Date de disparition fictive. Une parcelle bâtie est aujourd'hui présente et conserve la forme de la tour.
88	280 (demi-siècle)		1230 (décennie)	
89	924 (siècle)		1250 (siècle)	Date de disparition fictive. L'enceinte du 13 ^e s. put déclasser celle du bourg.

NUMÉRO D'OU	APPARITION (PRÉCISION)	REMARQUES	DISPARITION (PRÉCISION)	REMARQUES
90	924 (siècle)		1250 (siècle)	Date de disparition fictive. L'enceinte du 13 ^e s. put déclasser celle du bourg.
91	924 (siècle)		1250 (siècle)	Date de disparition fictive. L'enceinte du 13 ^e s. put déclasser celle du bourg.
92	1093 (siècle)		1250 (siècle)	Date de disparition fictive. L'enceinte du 13 ^e s. put déclasser celle du bourg.
93	924 (siècle)		1250 (siècle)	Date de disparition fictive. L'enceinte du 13 ^e s. put déclasser celle du bourg.
94	924 (siècle)		1250 (siècle)	Date de disparition fictive. L'enceinte du 13 ^e s. put déclasser celle du bourg.
95	1239 (année)	Le cellier déjà bâti est acheté par l'hôpital dans le fief de Notre-Dame-de-la-Charité.	1250 (siècle)	Date de disparition fictive. Date de disparition inconnue.
96	1188 (année)	Mentionnées à cette date, existaient vraisemblablement auparavant.	1250 (siècle)	Date de disparition fictive. Toujours présentes en 1230-1232, date de disparition précise inconnue.
97	924 (siècle)		1250 (siècle)	Date de disparition fictive. L'enceinte du 13 ^e s. put déclasser celle du bourg.
98	924 (siècle)		1250 (siècle)	Date de disparition fictive. L'enceinte du 13 ^e s. put déclasser celle du bourg.
99	924 (siècle)		1250 (siècle)	Date de disparition fictive. L'enceinte du 13 ^e s. put déclasser celle du bourg.
100	924 (siècle)		1250 (siècle)	Date de disparition fictive. L'enceinte du 13 ^e s. put déclasser celle du bourg.
101	924 (siècle)		1250 (siècle)	Date de disparition fictive. L'enceinte du 13 ^e s. put déclasser celle du bourg.
102	924 (siècle)		1250 (siècle)	Date de disparition fictive. L'enceinte du 13 ^e s. put déclasser celle du bourg.
103	924 (siècle)		1250 (siècle)	Date de disparition fictive. L'enceinte du 13 ^e s. put déclasser celle du bourg.
104	1110 (année)		1250 (siècle)	Date de disparition fictive. Date de disparition inconnue.
105	1120 (décennie)	Prise en main par les bourgeois et agrandissement.	1250 (siècle)	Date de disparition fictive. Très importantes transformations touchant à la morphologie de l'édifice.
106	924 (siècle)		1250 (siècle)	Date de disparition fictive. L'enceinte du 13 ^e s. put déclasser celle du bourg.
107	1230 (décennie)		1250 (siècle)	Date de disparition fictive.
108	1230 (décennie)		1250 (siècle)	
109	1230 (décennie)		1250 (siècle)	
110	1230 (décennie)		1250 (siècle)	
111	1230 (décennie)		1250 (siècle)	
112	1230 (décennie)		1250 (siècle)	
113	1230 (décennie)		1250 (siècle)	
114	1230 (décennie)		1250 (siècle)	
115	1230 (décennie)		1250 (siècle)	
116	1230 (décennie)		1250 (siècle)	
117	1230 (décennie)		1250 (siècle)	
118	1230 (décennie)		1250 (siècle)	
119	1230 (décennie)		1250 (siècle)	
120	1230 (décennie)		1250 (siècle)	
121	1230 (décennie)		1250 (siècle)	
122	1230 (décennie)		1250 (siècle)	
123	1230 (décennie)		1250 (siècle)	
124	1230 (décennie)		1250 (siècle)	
125	1230 (décennie)		1250 (siècle)	
126	1230 (décennie)		1250 (siècle)	
127	1230 (décennie)		1250 (siècle)	

NUMÉRO D'OU	APPARITION (PRÉCISION)	REMARQUES	DISPARITION (PRÉCISION)	REMARQUES
128	1230 (décennie)		1250 (siècle)	
129	1230 (décennie)		1250 (siècle)	
130	1230 (décennie)		1250 (siècle)	
131	1230 (décennie)		1250 (siècle)	
132	1230 (décennie)		1250 (siècle)	
133	1230 (décennie)		1250 (siècle)	
134	585 (décennie)	Ce pont est mentionné par Grégoire de Tours. On s'accorde désormais à penser que ce pont est au même emplacement que le pont actuel.	1020 (année)	
135	1020 (demi-siècle)	Le pont a probablement été reconstruit en pierre et bois suite à la fondation de Saint-Nicolas et au passage de la Maine d'Angers vers la Doutre.	1206 (siècle)	
136	1206 (siècle)	Angers est mise à sac par Jean sans Terre et le pont est brûlé avec les maisons adjacentes.	1250 (siècle)	Date de disparition fictive. On ne sait pas quand le pont fut rebâti entièrement en pierre.
137	101 (siècle)		400 (siècle)	
138	873 (année)	Le creusement du canal de la Tannerie serait associé au siège normand devant Angers, afin de détourner la Maine.	1250 (siècle)	Ce pont, presque une passerelle, a été rebâti en pierre au 16 ^e s.
139	0 (année)	Ce port est mentionné pour la première fois en 1080 (NDC-47). La date de sa création est inconnue.	1250 (siècle)	
140	1080 (année)	Ce port est mentionné pour la première fois en 1080 (NDC-47). La date de sa création est inconnue.	1250 (siècle)	
141	1227 (année)	Note de C. Port dans Péan de la Tuilerie.	1250 (siècle)	Le puits privé devient une fontaine publique.
142	1 (siècle)	Il vient derrière des constructions, en bordure de rue. Allées empierrées, avec peut-être un solarium (fin 1 ^{er} s.) dans la partie nord du jardin.	400 (siècle)	
143	1250 (demi-siècle)		1250 (siècle)	La « chaussée des Treilles » est entière et permet de franchir la Maine.
144	1000 (siècle)		1250 (siècle)	
145	804 (siècle)	Fondée sur un terrain donné à l'abbaye de Prüm en 804, cette chapelle est dite être située très anciennement « <i>super murum civitatis</i> » en 1047 (NDC-35).	1230 (année)	Détruite lors de la construction du château ?
146	950 (demi-siècle)	Construction du premier état de la grande salle (25,60 x 12 m), à l'emplacement d'un terrain laissé volontairement vierge (ce qui correspond aux termes de l'échange de 851).	1001 (demi-siècle)	
147	1001 (demi-siècle)	Agrandissement de la salle vers l'est (40,50 x 12 m), et adjonction de deux petites salles.	1150 (siècle)	
148	1201 (siècle)	Date de création totalement inconnue.	1228 (année)	Date de concession à l'abbaye de Loroux qui en fait une de ses maisons de ville.
149	1150 (siècle)	Un bâtiment en galerie couverte est adossé au mur gouttereau nord de l' <i>aula</i> .	1232 (décennie)	
150	1047 (année)	Fondé au plus tôt en même temps que le prieuré dont elle dépend.	1250 (siècle)	Avait déjà disparu à l'époque moderne et les bâtiments étaient concédés à des laïcs.
151	1199 (année)	Mentionnée à cette date, existait déjà auparavant.	1250 (siècle)	Date de disparition inconnue.
152	1101 (siècle)	« Mentionnée au début du 12 ^e s. »	1250 (siècle)	Date de disparition inconnue.
153	201 (siècle)	Datation imprécise au siècle.	1250 (siècle)	Reprise de l'occupation à la fin du 18 ^e s. ou au début du 19 ^e s.
154	301 (siècle)	Datées du haut Moyen Âge	800 (siècle)	Date de disparition inconnue.
155	15 (décennie)		70 (décennie)	Abandon précoce d'après le matériel.
156	15 (décennie)		301 (siècle)	Abandon au début du 3 ^e s.

NUMÉRO D'OU	APPARITION (PRÉCISION)	REMARQUES	DISPARITION (PRÉCISION)	REMARQUES
157	15 (décennie)		400 (siècle)	Abandon vers la fin du 4 ^e s.
158	1200 (siècle)		1232 (année)	
159	1232 (année)	Le chapitre canonial de Saint-Laud est déplacé dans l'Esvière en raison de l'édification du château.	1250 (siècle)	
160	1001 (demi-siècle)	Cette portion de l'enceinte perd sa fonction défensive du fait de la construction de l'enceinte du Bourg, et sert désormais d'appui à des maisons, qui l'englobent jusqu'à l'effacer.	1250 (siècle)	Date de disparition fictive. En partie conservée dans les maisons.
161	15 (décennie)		300 (siècle)	Abandon vers la fin du 2 ^e s.
162	15 (décennie)		300 (siècle)	Abandon vers la fin du 2 ^e s.
163	1120 (décennie)	Il est créé en même temps que la paroisse Saint-Jacques dont il est l'espace funéraire associé.	1250 (siècle)	Abandon.
164	1190 (décennie)	Ce cimetière est une partie du cimetière paroissial aliénée au seul usage des pauvres de la ville.	1250 (siècle)	Le cimetière est abandonné.
165	1040 (décennie)	Établi par la comtesse Hildegarde pour accueillir les pauvres de la ville.	1250 (siècle)	Abandonné à la période moderne.
166	1000 (siècle)		1250 (siècle)	La dernière sépulture date du 9 août 1788.
167	1101 (siècle)		1250 (siècle)	
168	1101 (siècle)		1250 (siècle)	
169	1000 (siècle)		1250 (siècle)	
170	15 (décennie)		400 (siècle)	Abandon vers la fin du 4 ^e s.
171	1028 (année)		1250 (siècle)	
172	15 (décennie)		300 (siècle)	Abandon vers la fin du 2 ^e s.
173	15 (décennie)		250 (demi-siècle)	Abandon au début du 2 ^e s.
174	101 (siècle)		400 (siècle)	
175	1234 (année)	Le cimetière existe déjà au moment de la translation de la collégiale dans l'Esvière depuis le château	1250 (siècle)	Le cimetière est agrandi car il devient commun aux six paroisses de l'ouest de la rive gauche de la Maine.
176	1105 (année)	La charte NDC-49 mentionne la création d'un cimetière par les moines de Saint-Nicolas, et le jugement épiscopal qui en a suivi.	1250 (siècle)	Supprimé avec l'abbaye.
177	1125 (décennie)	Il est une portion du cimetière de la paroisse de la Trinité dévolu à l'usage de la paroisse Saint-Jacques créée vers 1125-1130.	1250 (siècle)	Destruction aux environs de 1847.
178	973 (année)	Première inhumation attestée par l'écrit devant la cathédrale	1250 (siècle)	
179	650 (demi-siècle)	Adjonction d'un bas-côté et d'un vestibule.	701 (siècle)	
180	280 (demi-siècle)		1250 (siècle)	Conservé.
181	280 (demi-siècle)		1001 (siècle)	
182	280 (demi-siècle)		1001 (siècle)	
183	280 (demi-siècle)		1250 (siècle)	Date de disparition fictive. Toujours (mais difficilement) décelable dans les tracés parcellaires, mais l'élévation subsistante est inconnue.
184	280 (demi-siècle)		500 (siècle)	Devient une prison.
185	280 (demi-siècle)		1001	
186	280 (demi-siècle)		1230 (décennie)	Détruite à l'occasion de la construction du château.
187	280 (demi-siècle)		1230 (décennie)	Détruite à l'occasion de la construction du château.
188	280 (demi-siècle)		1230 (décennie)	Détruite à l'occasion de la construction du château.
189	280 (demi-siècle)		1230 (décennie)	Détruite à l'occasion de la construction du château.

NUMÉRO D'OU	APPARITION (PRÉCISION)	REMARQUES	DISPARITION (PRÉCISION)	REMARQUES
190	280 (demi-siècle)		1101	
191	280 (demi-siècle)		924 (année)	La tour est percée de fenêtres et transformée en habitation.
192	280 (demi-siècle)		1250 (siècle)	Date de disparition fictive. Bien que remaniée, cette tour existe toujours (en front de la rue Baudrière).
193	280 (demi-siècle)		1250 (siècle)	Date de disparition fictive. Disparaît lors de la reconstruction du palais épiscopal qui englobe cette portion de l'enceinte de la Cité.
194	280 (demi-siècle)		1250 (siècle)	Date de disparition fictive. Cette tour existe toujours (accolée au palais épiscopal).
195	280 (demi-siècle)		1250 (siècle)	Disparaît lors de la construction du chœur de la cathédrale sur l'enceinte de la Cité.
196	280 (demi-siècle)		1250 (siècle)	Disparaît lors de la construction du chœur de la cathédrale sur l'enceinte de la Cité.
197	280 (demi-siècle)		1250 (siècle)	Date de disparition fictive. Détruite à la Révolution pour l'ouverture de la Cité et l'aménagement de l'actuelle place Sainte-Croix.
198	280 (demi-siècle)		1250 (siècle)	Elle disparaît au cours du 13 ^e s.
199	280 (demi-siècle)		1230 (décennie)	Détruite à l'occasion de la construction du château
200	280 (demi-siècle)		1230 (décennie)	
201	280 (demi-siècle)		1250 (siècle)	
202	280 (demi-siècle)		1230 (décennie)	
203	280 (demi-siècle)		1230 (décennie)	Détruite à l'occasion de la construction du château
204	280 (demi-siècle)		1230 (décennie)	Détruite à l'occasion de la construction du château
205	280 (demi-siècle)		1230 (décennie)	Détruite à l'occasion de la construction du château
206	280 (demi-siècle)		1230 (décennie)	Détruite à l'occasion de la construction du château
207	280 (demi-siècle)		1230 (décennie)	Détruite à l'occasion de la construction du château
208	1109 (siècle)		1250 (siècle)	Date de disparition fictive. Endommagée durant la guerre de Cent Ans.
209	1109 (siècle)		1250 (siècle)	Date de disparition fictive. Endommagée durant la guerre de Cent Ans.
210	1109 (siècle)		1250 (siècle)	Date de disparition fictive. Endommagée durant la guerre de Cent Ans.
211	1109 (siècle)		1250 (siècle)	Date de disparition fictive. Endommagée durant la guerre de Cent Ans.
212	1109 (siècle)		1250 (siècle)	Date de disparition fictive. Endommagée durant la guerre de Cent Ans.
213	1109 (siècle)		1250 (siècle)	Date de disparition fictive. Endommagée durant la guerre de Cent Ans.
214	924 (siècle)		1250 (siècle)	Date de disparition fictive. L'enceinte du 13 ^e s. put déclasser celle du bourg.
215	924 (siècle)		1250 (siècle)	Date de disparition fictive. L'enceinte du 13 ^e s. put déclasser celle du bourg.
216	924 (siècle)		1250 (siècle)	Date de disparition fictive. L'enceinte du 13 ^e s. put déclasser celle du bourg.
217	924 (siècle)		1250 (siècle)	Date de disparition fictive. L'enceinte du 13 ^e s. put déclasser celle du bourg.
218	924 (siècle)		1250 (siècle)	Date de disparition fictive. L'enceinte du 13 ^e s. put déclasser celle du bourg.
219	924 (siècle)		1250 (siècle)	Date de disparition fictive. L'enceinte du 13 ^e s. put déclasser celle du bourg.
220	924 (siècle)		1250 (siècle)	Date de disparition fictive. L'enceinte du 13 ^e s. put déclasser celle du bourg.
221	924 (siècle)		1250 (siècle)	Date de disparition fictive. L'enceinte du 13 ^e s. put déclasser celle du bourg.
222	924 (siècle)		1250 (siècle)	Date de disparition fictive. L'enceinte du 13 ^e s. put déclasser celle du bourg.
223	924 (siècle)		1250 (siècle)	Date de disparition fictive. L'enceinte du 13 ^e s. put déclasser celle du bourg.
224	924 (siècle)		1250 (siècle)	Date de disparition fictive. L'enceinte du 13 ^e s. put déclasser celle du bourg.
225	924 (siècle)		1250 (siècle)	Date de disparition fictive. L'enceinte du 13 ^e s. put déclasser celle du bourg.

NUMÉRO D'OU	APPARITION (PRÉCISION)	REMARQUES	DISPARITION (PRÉCISION)	REMARQUES
226	924 (siècle)		1250 (siècle)	Date de disparition fictive. L'enceinte du 13 ^e s. put déclasser celle du bourg.
227	924 (siècle)		1250 (siècle)	Date de disparition fictive. L'enceinte du 13 ^e s. put déclasser celle du bourg.
228	924 (siècle)		1250 (siècle)	Date de disparition fictive. L'enceinte du 13 ^e s. put déclasser celle du bourg.
229	1101 (siècle)	Un clocher est adjoint à la collégiale qui est rebâtie.	1250 (siècle)	Date de disparition fictive. L'enceinte du 13 ^e s. put déclasser celle du bourg.
230	924 (siècle)		1250 (siècle)	Date de disparition fictive. L'enceinte du 13 ^e s. put déclasser celle du bourg.
231	924 (siècle)		1250 (siècle)	Date de disparition fictive. L'enceinte du 13 ^e s. put déclasser celle du bourg.
232	924 (siècle)		1250 (siècle)	Date de disparition fictive. L'enceinte du 13 ^e s. put déclasser celle du bourg.
233	15 (décennie)		250 (demi-siècle)	Abandon au début du 2 ^e s.
234	500 (siècle)	Devient une prison.	1250 (siècle)	Date de disparition fictive. Transfert de la prison à côté des Halles en-dehors de la fourchette chronologique de l'étude.
235	15 (décennie)		300 (siècle)	Abandon vers la fin du 2 ^e s.
236	1000 (siècle)		1250 (siècle)	Date de disparition fictive. Le terrain est vendu à l'échevinage en 1784.
237	1073 (année)		1230 (décennie)	
238	15 (décennie)		300 (siècle)	Abandon vers la fin du 2 ^e s.
239	1175 (demi-siècle)	Henri II Plantagenêt fait entreprendre un ouvrage, probablement un barrage pour former retenue et animer des moulins-bateaux ; cet ouvrage est concédé en 1181 à Saint-Jean pour le revenu de l'hôpital.	1225 (demi-siècle)	
240	1225 (demi-siècle)	La porte marinière est élargie et devient la « Grande Voie ».	1250 (siècle)	
241	1047 (année)		1250 (siècle)	Date de disparition fictive.
242	1219 (année)		1250 (siècle)	Date de disparition fictive.
243	1232 (année)	Date de fondation précise.	1250 (siècle)	Date de disparition fictive.
244	1206 (année)	Date de première mention. Origine inconnue.	1250 (siècle)	Date de disparition fictive. Détruite à la fin du 18 ^e s. au 39 rue David-d'Angers.
245	1201 (siècle)		1250 (siècle)	Date de disparition fictive.
246	1201 (siècle)		1250 (siècle)	Date de disparition fictive.
247	1201 (siècle)		1250 (siècle)	Date de disparition fictive.
248	590 (décennie)		1250 (siècle)	
249	1101 (siècle)		1250 (siècle)	Date de disparition fictive. Conservé
250	15 (décennie)		400 (siècle)	Abandon vers la fin du 4 ^e s.
251	201 (siècle)		400 (siècle)	
252	15 (décennie)		400 (siècle)	Abandon vers la fin du 4 ^e s.
253	15 (décennie)		400 (siècle)	Abandon vers la fin du 4 ^e s.
254	15 (décennie)		400 (siècle)	Abandon vers la fin du 4 ^e s.
255	15 (décennie)		400 (siècle)	Abandon vers la fin du 4 ^e s.
256	1228 (année)	Issue d'un don d'un chanoine de Saint-Mainbœuf à l'abbaye de Loroux.	1250 (siècle)	Date de disparition fictive.
257	15 (décennie)		400 (siècle)	Abandon vers la fin du 4 ^e s.
258	15 (décennie)		400 (siècle)	Abandon vers la fin du 4 ^e s.
259	1201 (demi-siècle)	Mentionnée dans l'attribution des tours de garde des vassaux du comte (c1260).	1250 (siècle)	Date de disparition fictive. Date de disparition totalement inconnue.
260	15 (décennie)		400 (siècle)	Abandon vers la fin du 4 ^e s.
261	301 (siècle)		400 (siècle)	

NUMÉRO D'OU	APPARITION (PRÉCISION)	REMARQUES	DISPARITION (PRÉCISION)	REMARQUES
262	201 (siècle)		400 (siècle)	
263	350 (demi-siècle)		400 (demi-siècle)	
264	346 (année)	Datation par une monnaie.	354 (année)	Datation par une monnaie.
265	350 (demi-siècle)		400 (demi-siècle)	
266	15 (décennie)		400 (siècle)	Abandon vers la fin du 4 ^e s.
267	1000 (siècle)		1250 (siècle)	Date de disparition fictive. Le cimetière est abandonné en 1788
268	1101 (siècle)	Les premières sépultures du cimetière Saint-Loup remontent aux 12 ^e – 13 ^e s.	1250 (siècle)	Date de disparition fictive. Le cimetière Saint-Loup est toujours utilisé au 16 ^e s.
269	1201 (siècle)	Le nom de « grand cymetiere » est attesté au 15 ^e s., et les premières inhumations dans ce cimetière paroissial remonte aux 12 ^e – 13 ^e s.	1250 (siècle)	
270	15 (décennie)		400 (siècle)	Abandon vers la fin du 4 ^e s.
271	15(décennie)		400 (siècle)	Abandon vers la fin du 4 ^e s.
272	15(décennie)		400 (siècle)	Abandon vers la fin du 4 ^e s.
273	15(décennie)		400 (siècle)	Abandon vers la fin du 4 ^e s.
274	15(décennie)		400 (siècle)	Abandon vers la fin du 4 ^e s.
275	1201 (demi-siècle)	Mentionnée dans l'attribution des tours de garde des vassaux du comte (c1260).	1250 (siècle)	Date de disparition totalement inconnue.
276	975 (demi-siècle)	La reconstruction quasi à l'identique (à l'exception de la nef, allongée) est antérieure à l'intervention de Foulques Nerra.	1020 (demi-siècle)	
277	1220 (décennie)	D'après le tronçon vu sur le site Gaumont/Saint-Martin.	1250 (siècle)	Date de disparition fictive. Comblé lors de la destruction de l'enceinte ?
278	1220 (décennie)	D'après le tronçon vu sur le site Gaumont/Saint-Martin.	1250 (siècle)	Date de disparition fictive. Comblé lors de la destruction de l'enceinte ?
279	1220 (décennie)	D'après le tronçon vu sur le site Gaumont/Saint-Martin.	1250 (siècle)	Date de disparition fictive. Comblé lors de la destruction de l'enceinte ?
280	1220 (décennie)	D'après le tronçon vu sur le site Gaumont/Saint-Martin.	1250 (siècle)	Date de disparition fictive. Comblé lors de la destruction de l'enceinte ?
281	1220 (décennie)	D'après le tronçon vu sur le site Gaumont/Saint-Martin.	1250 (siècle)	Date de disparition fictive. Comblé lors de la destruction de l'enceinte ?
282	1220 (décennie)	D'après le tronçon vu sur le site Gaumont/Saint-Martin.	1250 (siècle)	Date de disparition fictive. Comblé lors de la destruction de l'enceinte ?
283	1220 (décennie)	D'après le tronçon vu sur le site Gaumont/Saint-Martin.	1250 (siècle)	Date de disparition fictive. Comblé lors de la destruction de l'enceinte ?
284	1220 (décennie)	D'après le tronçon vu sur le site Gaumont/Saint-Martin.	1250 (siècle)	Date de disparition fictive. Comblé lors de la destruction de l'enceinte ?
285	1220 (décennie)	D'après le tronçon vu sur le site Gaumont/Saint-Martin.	1250 (siècle)	Date de disparition fictive. Comblé lors de la destruction de l'enceinte ?
286	1220 (décennie)	D'après le tronçon vu sur le site Gaumont/Saint-Martin.	1250 (siècle)	Date de disparition fictive. Comblé lors de la destruction de l'enceinte ?
287	1226 (année)	Première mention de la résidence du curé, alors que l'église est créée en 966.	1250 (siècle)	Date de disparition fictive. Conservé
288	1101 (siècle)		1250 (siècle)	Date de disparition fictive.
289	1101 (siècle)		1250 (siècle)	Date de disparition fictive.
290	1101 (siècle)		1250 (siècle)	Date de disparition fictive.
291	1101 (siècle)		1250 (siècle)	Date de disparition fictive.
292	1101 (siècle)		1250 (siècle)	Date de disparition fictive.
293	1101 (siècle)		1250 (siècle)	Date de disparition fictive.
294	1101 (siècle)		1250 (siècle)	Date de disparition fictive.
295	1101 (siècle)		1250 (siècle)	Date de disparition fictive.
296	1101 (siècle)		1250 (siècle)	Date de disparition fictive.
297	1101 (siècle)		1250 (siècle)	Date de disparition fictive.

NUMÉRO D'OU	APPARITION (PRÉCISION)	REMARQUES	DISPARITION (PRÉCISION)	REMARQUES
298	1101 (siècle)		1250 (siècle)	Date de disparition fictive.
299	1101 (siècle)		1250 (siècle)	Date de disparition fictive.
300	1101 (siècle)		1250 (siècle)	Date de disparition fictive.
301	1101 (siècle)		1250 (siècle)	Date de disparition fictive.
302	1101 (siècle)		1250 (siècle)	Date de disparition fictive.
303	1101 (siècle)		1250 (siècle)	Date de disparition fictive.
304	1101 (siècle)		1250 (siècle)	Date de disparition fictive.
305	1101 (siècle)		1250 (siècle)	Date de disparition fictive.
306	1101 (siècle)		1250 (siècle)	Date de disparition fictive.
307	1101 (siècle)		1250 (siècle)	Date de disparition fictive.
308	1101 (siècle)		1250 (siècle)	Date de disparition fictive.
309	1101 (siècle)		1250 (siècle)	Date de disparition fictive.
310	1020 (demi-siècle)	Foulques Nerra et sa femme Hildegarde restaurent l'église et installe un chapitre canonial.	1150 (demi-siècle)	
311	1100 (siècle)	Saint-Mainbœuf est constitué en chapitre depuis au moins la fin du 11 ^e s.	1200 (siècle)	
312	1100 (siècle)	Réinstallation de moines à la place des chanoines à l'occasion de la restitution de l'abbaye à l'évêque.	1250 (siècle)	Date de disparition fictive.
313	1216 (année)	La cure de la paroisse Notre-Dame-de-Recouvrance, expulsée par les Jacobins, s'installe à Saint-Aignan qui possède désormais deux vocables.	1250 (siècle)	Date de disparition fictive. La paroisse est supprimée à la Révolution, et l'église a pu être vendue en bien national puis disparaître.
314	582 (siècle)	Mention de la « <i>basilica beati Albini</i> » par Grégoire de Tours.	601 (siècle)	Le monastère est attesté sous l'épiscopat de Mainbœuf ainsi que par le testament de l'évêque Bertrand du Mans (616).
315	15 (décennie)		300 (siècle)	Abandon dans le courant du 2 ^e s.
316	15 (décennie)		400 (siècle)	Abandon vers la fin du 4 ^e s.
317	1100 (siècle)	Geoffroi Caïphe prend possession de la maison vers 1100 (StL-10, StL-41).	1250 (siècle)	Date de disparition fictive.
318	15 (décennie)		400 (siècle)	Abandon vers la fin du 4 ^e s.
319	15 (décennie)		300 (siècle)	Abandonnée dans le courant du 2 ^e s.
320	15 (décennie)		400 (siècle)	Abandon vers la fin du 4 ^e s.
321	1250 (demi-siècle)		1250 (siècle)	Date de disparition fictive.
322	1200 (siècle)	L'église et le cloître ont été rebâties au cours du 12 ^e s.	1250 (siècle)	Date de disparition fictive. L'église et le cloître sont à nouveau rebâties.
323	1001 (siècle)		1250 (siècle)	Date de disparition fictive. Le cimetière est supprimé en même temps que la collégiale est rasée pour l'aménagement de la place du Ralliement
324	1101 (siècle)	Cette maison est mentionnée pour la première fois en 1160-1161 (StM-232).	1250 (siècle)	Date de disparition fictive. Date de disparition inconnue.
325	1101 (siècle)	Cette maison est mentionnée pour la première fois en 1160-1161 (StM-232).	1250 (siècle)	Date de disparition fictive. Date de disparition inconnue.
326	924 (année)		1250 (siècle)	Date de disparition fictive.
327	1160 (demi-siècle)		1250 (siècle)	Date de disparition fictive. Date de disparition inconnue.
328	15 (décennie)		400 (siècle)	Abandon vers la fin du 4 ^e s.
329	1128 (année)		1250 (siècle)	Date de disparition fictive. La disparition du prieuré Saint-Eutrope doit être liée à la conversion de la chapelle en aumônerie à la fin du Moyen-Âge.
330	1188 (année)	Ils ne sont pas mentionnés dans un texte de 1188 (StJ-2) et ont dû être édifiés autour de cette date.	1250 (siècle)	Date de disparition fictive.
331	1201 (siècle)		1250 (siècle)	Date de disparition fictive.
332	1201 (siècle)		1250 (siècle)	Date de disparition fictive.

NUMÉRO D'OU	APPARITION (PRÉCISION)	REMARQUES	DISPARITION (PRÉCISION)	REMARQUES
333	1201 (siècle)		1250 (siècle)	Date de disparition fictive.
334	1201 (siècle)		1250 (siècle)	Date de disparition fictive. Il est remis à neuf en 1406-1407.
335	1160 (demi-siècle)		1250 (siècle)	Date de disparition fictive.
336	1229 (année)		1250 (siècle)	Date de disparition fictive.
337	1201 (siècle)		1250 (siècle)	Date de disparition fictive.
338	1150 (demi-siècle)	En deux campagnes, on voûte le chœur que l'on achève enfin.	1250 (siècle)	Achèvement de la chapelle des Anges.
339	15 (décennie)		400 (siècle)	Abandon vers la fin du 4 ^e s.
340	15 (décennie)		400 (siècle)	Abandon vers la fin du 4 ^e s.
341	1101 (siècle)		1250 (siècle)	Date de disparition fictive.
342	1001 (demi-siècle)	Concédé à Notre-Dame-de-la-Charité lors de sa fondation pour lui assurer des revenus.	1250 (siècle)	Date de disparition fictive. Les moulins-bateaux sont remplacés par des moulins pendants en 1439 par Guillaume Frémière.
343	1001 (demi-siècle)	Concédé à Notre-Dame-de-la-Charité lors de sa fondation pour lui assurer des revenus.	1250 (siècle)	Date de disparition fictive. Les moulins-bateaux sont remplacés par des moulins pendants en 1439 par Guillaume Frémière.
344	1001 (demi-siècle)	Concédé à Notre-Dame-de-la-Charité lors de sa fondation pour lui assurer des revenus.	1250 (siècle)	Date de disparition fictive. Les moulins-bateaux sont remplacés par des moulins pendants en 1439 par Guillaume Frémière.
345	15 (décennie)		400 (siècle)	Abandon vers la fin du 4 ^e s.
347	201 (siècle)		400 (demi-siècle)	
348	15 (décennie)		400 (siècle)	Abandon vers la fin du 4 ^e s.
349	301 (siècle)		1000 (siècle)	
350	301 (siècle)		500 (siècle)	
351	701 (siècle)		1100 (siècle)	
352	15 (décennie)		400 (siècle)	Abandon vers la fin du 4 ^e s.
353	300 (siècle)		1250 (siècle)	Date de disparition fictive.
354	330 (décennie)		340 (décennie)	
355	400 (siècle)		1250 (siècle)	Date de disparition fictive. Une sépulture a été mise au jour : postérieure à la structure, elle est supposée médiévale au plus tôt.
356	15 (décennie)		347 (année)	Datation fondée sur une monnaie retrouvée dans le niveau de scellement.
357	400 (siècle)		500 (siècle)	Date de disparition très difficile à déterminer, dépend de la mise en place de la rue Baudrière sous sa forme actuelle (épousant la courbe de l'enceinte de la Cité).
358	401 (siècle)		1000 (siècle)	
359	601 (siècle)		900 (siècle)	
360	301 (siècle)		400 (siècle)	
361	401 (siècle)		500 (siècle)	
362	400 (siècle)		1250 (siècle)	Date de disparition fictive.
363	1101 (siècle)	La fouille de 1981 a révélé une place de marché au bas Moyen-Âge ; cependant la Chèvrerie est mentionnée plus tôt.	1250 (siècle)	Date de disparition fictive.
364	1131 (année)		1250 (siècle)	Date de disparition fictive. La dernière mention de ce four date de 1342.
365	1104 (année)	Ce port est mentionné pour la première fois c1110 (NDC-67 ; date affinée par C. Port). La date de sa création est inconnue.	1250 (siècle)	Date de disparition fictive.
366	1000 (siècle)	L'arche fiscale est mentionnée pour la première fois en 1102 (StM-157).	1250 (siècle)	Date de disparition fictive.

NUMÉRO D'OU	APPARITION (PRÉCISION)	REMARQUES	DISPARITION (PRÉCISION)	REMARQUES
367	1101 (siècle)	Il reste des parties du 12e s. dans l'Hôtel de Bellepoigné dans l'enclos du Calvaire, qui pourraient être les restes de cette grange.	1250 (siècle)	Date de disparition fictive.
368	400 (siècle)		1250 (siècle)	Date de disparition fictive.
369	400 (siècle)		1250 (siècle)	Date de disparition fictive.
370	400 (siècle)		1250 (siècle)	Date de disparition fictive.
371	1243 (année)		1250 (siècle)	Date de disparition fictive. Reconstituée.
372	1201 (siècle)		1250 (siècle)	Date de disparition fictive.
373	1201 (siècle)		1250 (siècle)	Date de disparition fictive.
374	1140 (année)	L'évêque Ulger donne à Marmoutier un verger appartenant en propre à l'évêché, à charge pour l'abbaye d'y bâtir une église, un hospice et un cimetière (G 785 f° 8).	1250 (siècle)	Date de disparition fictive. Le prieuré est transformé en séminaire. La chapelle existe toujours (actuel Temple réformé place Saint-Eloi).
375	1101 (siècle)		1250 (siècle)	Date de disparition fictive.
376	400 (siècle)		1250 (siècle)	Date de disparition fictive.
377	1101 (siècle)		1250 (siècle)	Date de disparition fictive. Il est déplacé au clos de Guinefolle.
378	1101 (siècle)		1250 (siècle)	Date de disparition fictive.
379	1101 (siècle)		1250 (siècle)	Date de disparition fictive. Il est déplacé au clos de Guinefolle.
381	1070 (année)	Le pont accueille les foires dès 1070.	1250 (siècle)	Les foires sont transférées aux Halles.
383	1101 (siècle)		1250 (siècle)	Date de disparition fictive. Transféré.
384	1101 (siècle)	La première mention date de 1299.	1250 (siècle)	Date de disparition fictive. Date hypothétique, tenant compte de la présence de la pierre de franchise jusqu'au 18 ^e s.
385	1201 (siècle)		1250 (siècle)	Date de disparition fictive.
386	1001 (siècle)		1100 (siècle)	
387	1001 (demi-siècle)	Ce tronçon de l'enceinte perd sa fonction défensive du fait de la construction de l'enceinte du Bourg et sert désormais d'appui à des maisons, qui l'englobent jusqu'à l'effacer.	1250 (siècle)	Date de disparition fictive. En partie conservée dans les maisons.
388	1001 (demi-siècle)	Ce tronçon de l'enceinte perd sa fonction défensive du fait de la construction de l'enceinte du Bourg et sert désormais d'appui à des maisons, qui l'englobent jusqu'à l'effacer.	1250 (siècle)	Date de disparition fictive. En partie conservée dans les maisons.
389	1211 (année)		1250 (siècle)	Date de disparition fictive.
390	1201 (siècle)		1250 (siècle)	Date de disparition fictive.
392	1001 (demi-siècle)	Ce tronçon de l'enceinte perd sa fonction défensive du fait de la construction de l'enceinte du Bourg et sert désormais d'appui à des maisons, qui l'englobent jusqu'à l'effacer.	1250 (siècle)	Date de disparition fictive. En partie conservée dans les maisons.
393	1001 (demi-siècle)	Ce tronçon de l'enceinte perd sa fonction défensive du fait de la construction de l'enceinte du Bourg et sert désormais d'appui à des maisons, qui l'englobent jusqu'à l'effacer.	1250 (siècle)	Date de disparition fictive. En partie conservée dans les maisons.
396	1230 (décennie)		1250 (siècle)	Date de disparition fictive.
397	1238 (année)		1250 (siècle)	Date de disparition fictive.
398	1052 (année)		1230 (décennie)	
399	1074 (année)		1250 (siècle)	Date de disparition fictive.
400	1201 (siècle)		1250 (siècle)	Date de disparition fictive.
401	501 (siècle)	Datation absolument non assurée.	1000 (siècle)	Datation absolument non assurée.

NUMÉRO D'OU	APPARITION (PRÉCISION)	REMARQUES	DISPARITION (PRÉCISION)	REMARQUES
402	1214 (année)	première mention.	1250 (siècle)	Date de disparition fictive.
403	600 (siècle)	Ces sépultures peuvent être liées à l'abbaye Saint-Aubin (inhumations de laïcs ?).	1001 (siècle)	Arrêt des inhumations et utilisation de l'espace en dépotoir (fosses) ; intérieur de l'enclos Saint-Aubin ?
405	1201 (siècle)		1250 (siècle)	Date de disparition fictive.
408	500 (siècle)		801 (siècle)	
409	801 (siècle)		1066 (année)	
410	1200 (siècle)		1232 (année)	
414	1073 (année)		1230 (année)	
417	1160 (demi-siècle)		1250 (siècle)	Date de disparition fictive.
418	1066 (année)	Date de la première mention	1230 (année)	

Annexe 4. Planches des figures insérées dans le corps du texte

L'Annexe 4 est la reprise de l'ensemble des figures insérées dans le corps du texte pour en faciliter la lecture.

Cette répétition du corpus iconographique du volume de texte présente ainsi plusieurs intérêts. Le premier est de faciliter le plus possible la navigation et la compréhension du texte en cela que les figures insérées dans le texte sont généralement à la fois la source des analyses – celles-ci s'appuyant sur les illustrations pour proposer des hypothèses et des conclusions – et les conclusions de celles-ci en représentant graphiquement les idées avancées. Un deuxième intérêt est de conserver à portée de main, sans devoir revenir à plusieurs reprises en arrière dans le texte, certaines figures qui nécessitent d'être comparées à d'autres pour certaines analyses. Enfin, un dernier intérêt est de reproduire en plus grand format les nombreuses figures de petite taille et ainsi de permettre une meilleure lecture de celles-ci.

Dans le cas des nombreux graphiques, histogrammes comme diagrammes linéaires, réalisés pour l'étude statistique de l'usage du vocabulaire spatial dans les sources écrites, leurs formats originels qui ne respectent pas le cadre préétabli du 15 cm x 10 cm sont conservés pour ne pas perturber leur compréhension.

Enfin, à propos de l'organisation générale de l'Annexe 4, sont respectés le découpage originel du texte en trois parties (Annexe 4.1 p. 736, Annexe 4.2 p. 740 et Annexe 4.3 p. 802) et l'ordre d'insertion des figures dans celui-ci. Leur numérotation reste donc identique entre le présent volume d'annexes et les deux volumes de texte.

Annexe 4.1. Partie 1. L'étude d'Angers, l'étude d'une ville. Sources et méthodes

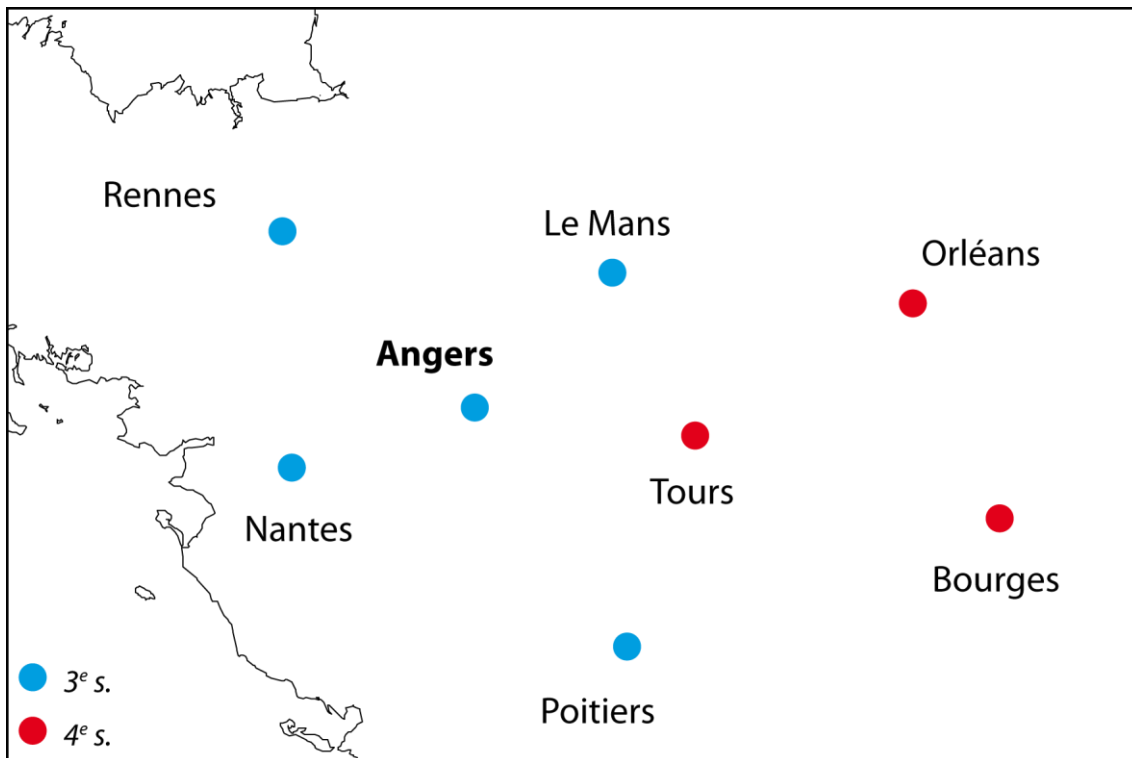


Figure 1 – Distribution spatiale et datations probables des enceintes de chefs-lieux de cités antiques évoquées dans le texte et mises en relation avec celle d'Angers.

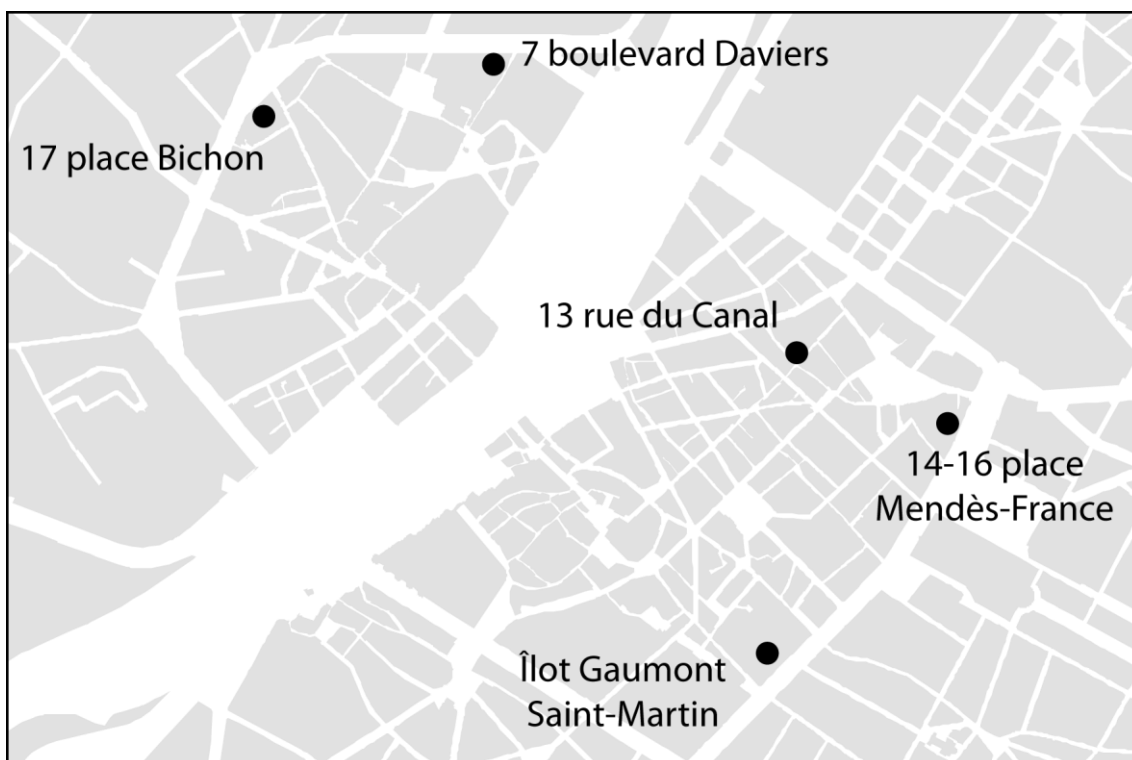


Figure 2 – Points d'observations de l'enceinte du 13^e s.

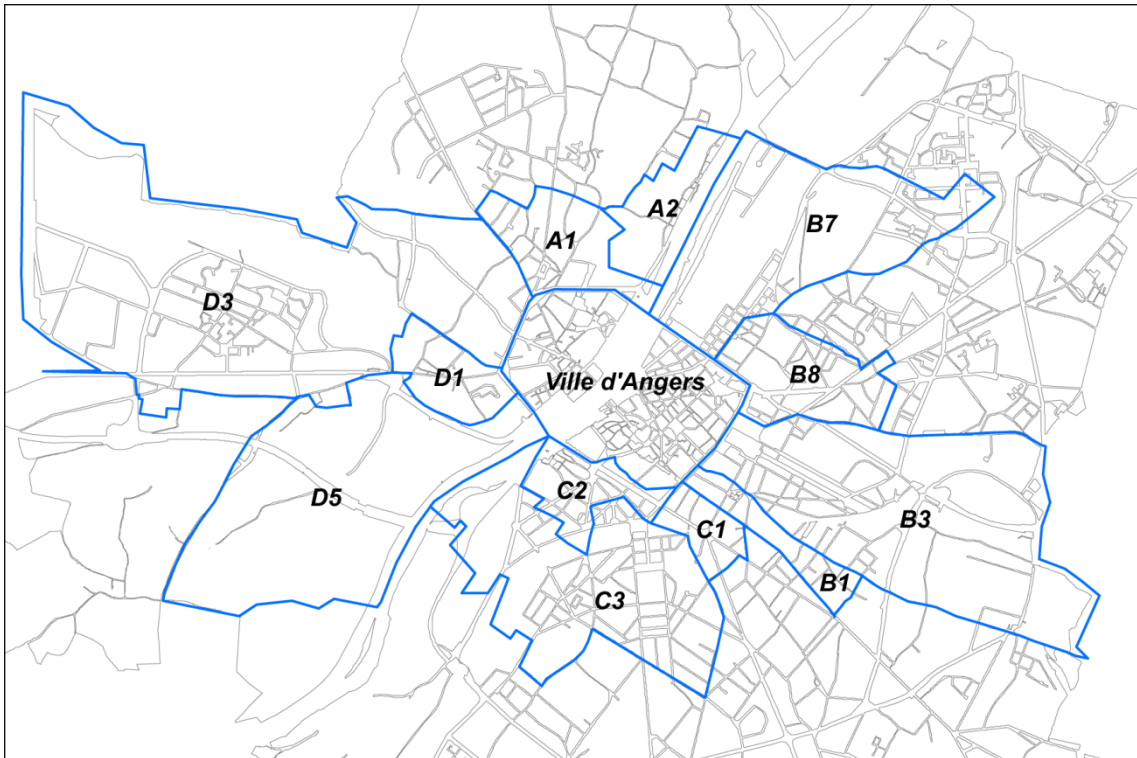


Figure 3 – Étendue géographique des planches du cadastre de 1810 employées par rapport aux îlots actuels.

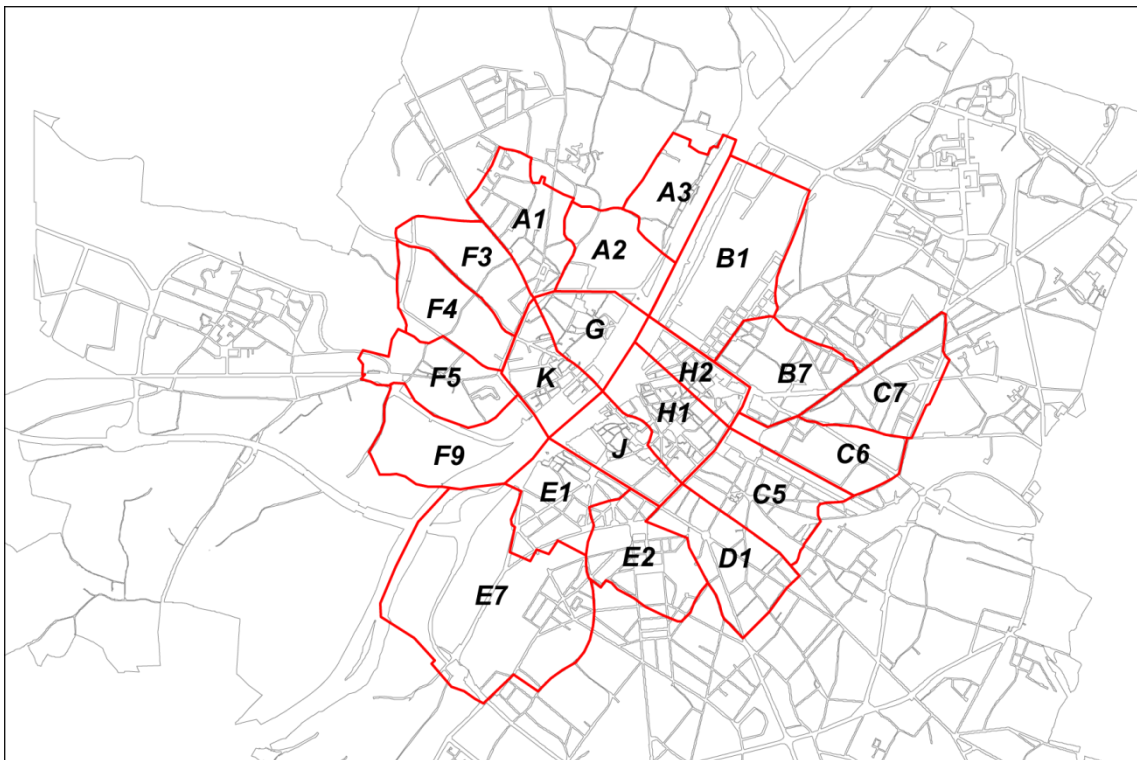


Figure 4 – Étendue géographique des planches du cadastre de 1840 par rapport aux îlots actuels.

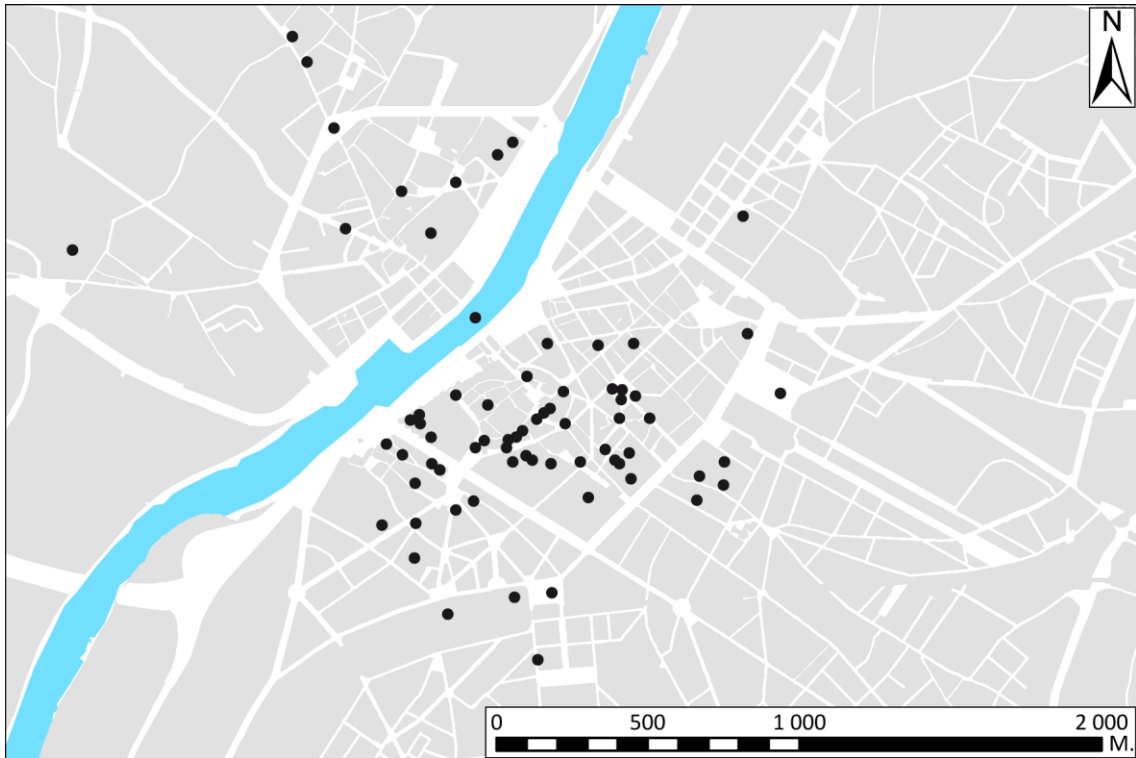


Figure 5 – Localisation des opérations archéologiques retenues (d'après COMTE 2004c, BOUVET, BRODEUR, LEVILLAYER et al. 2009, les Annuaire et les Bilans).

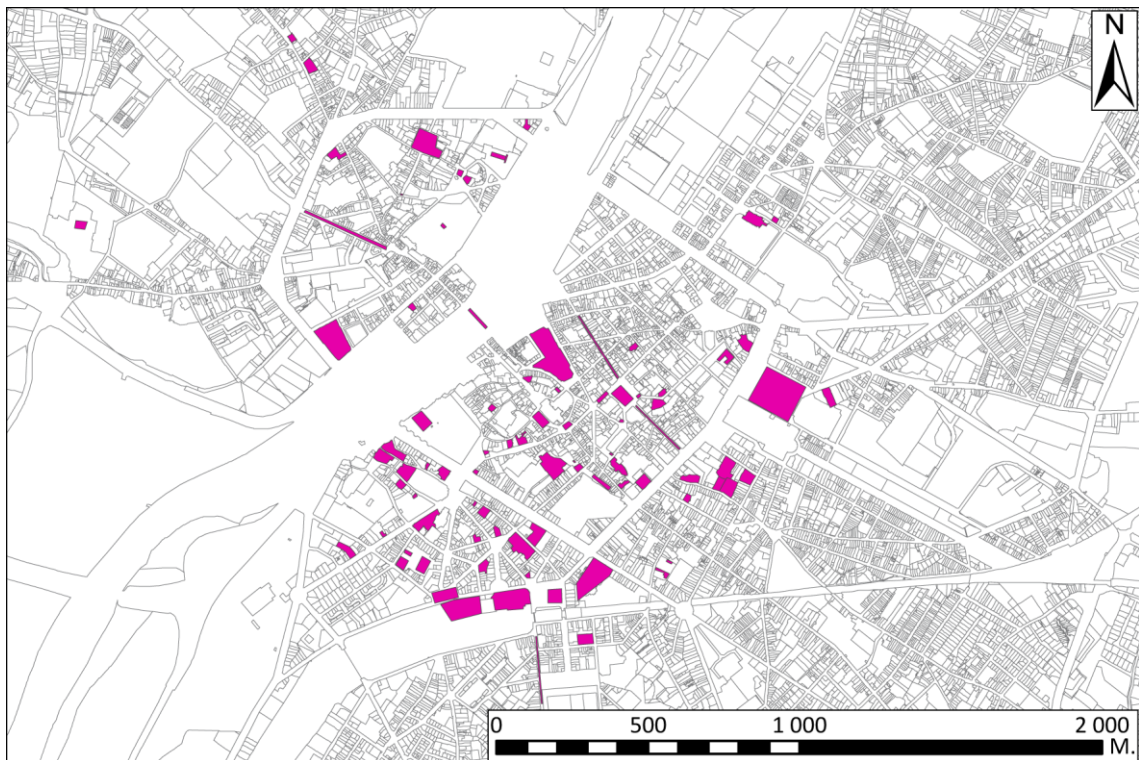


Figure 6 – Emprise des opérations archéologiques réalisées à Angers de 1971 à 2009 (d'après BOUVET, BRODEUR, LEVILLAYER et al. 2009 : 416, fig. 2, les Annuaire et les Bilans).

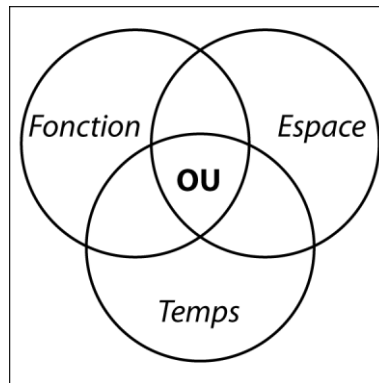


Figure 7 – Représentation graphique des champs conceptuels et situation de l'objet urbain (OU) à l'intersection des ensembles.

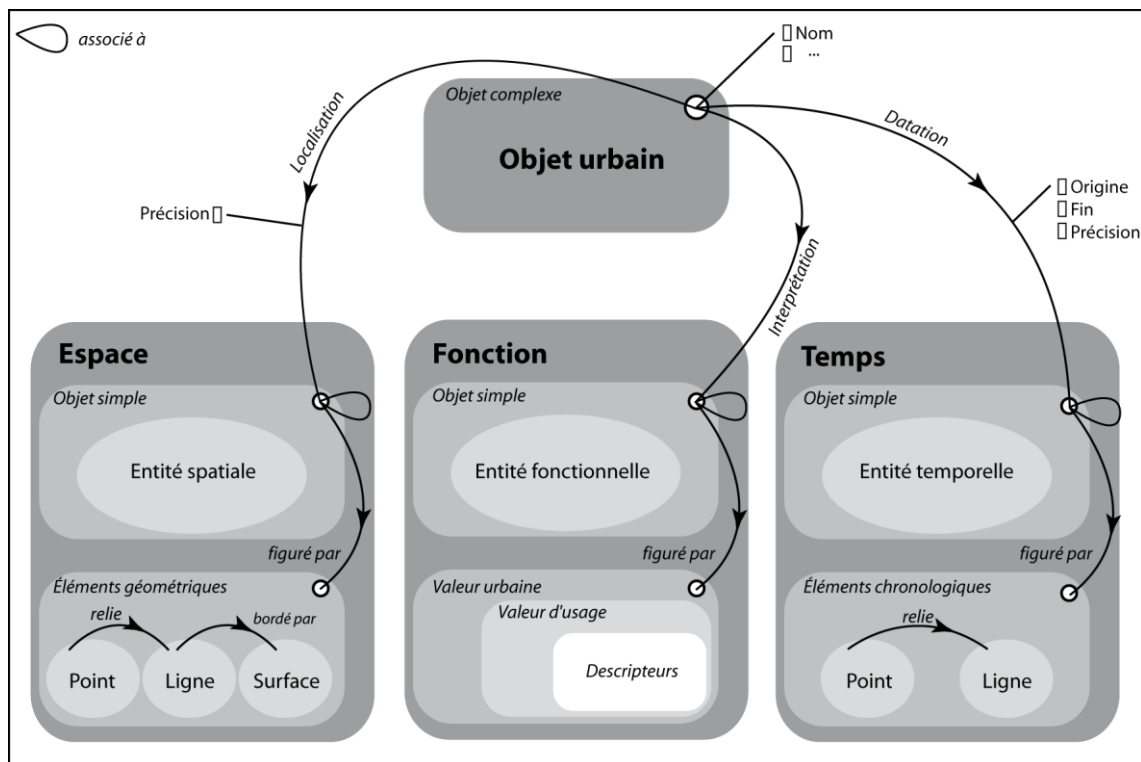


Figure 8 – Modélisation générale de type HBDS incluant les objets urbains, leurs ensembles, les entités spatiales, les entités temporelles et leurs relations.

Annexe 4.2. Partie 2. Formes, structures et objets de la topographie d'Angers

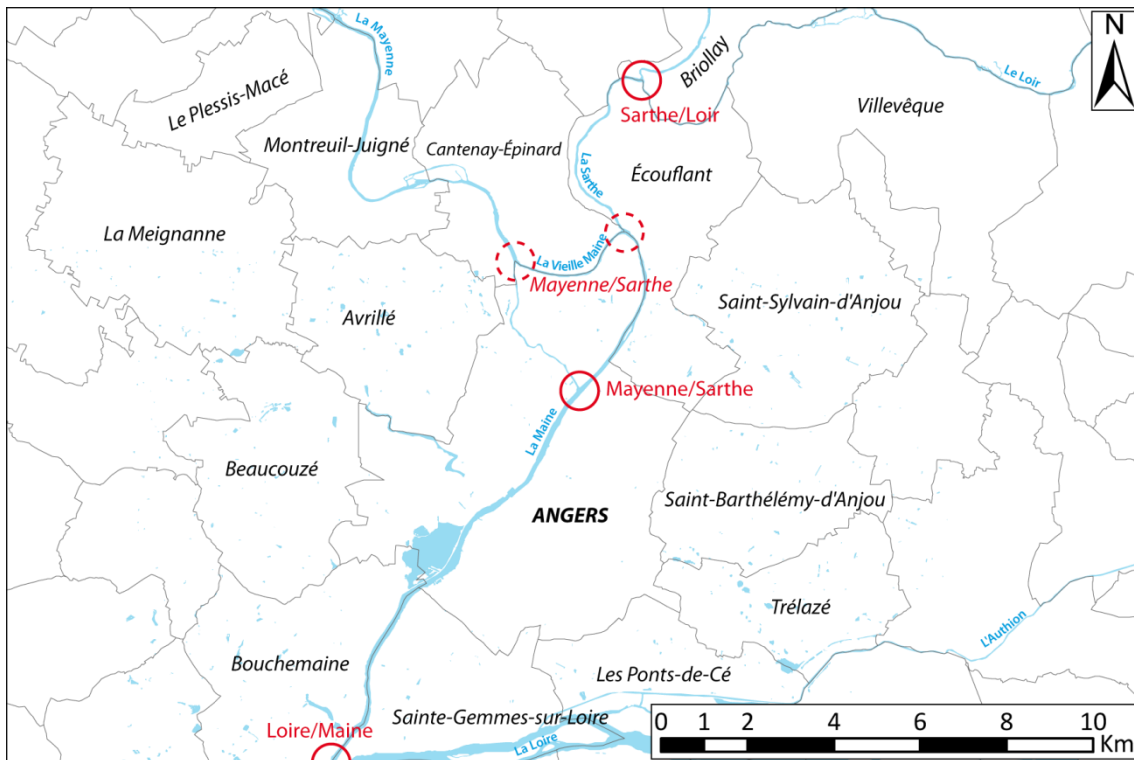


Figure 9 – Configuration hydrographique d'Angers et de ses environs.

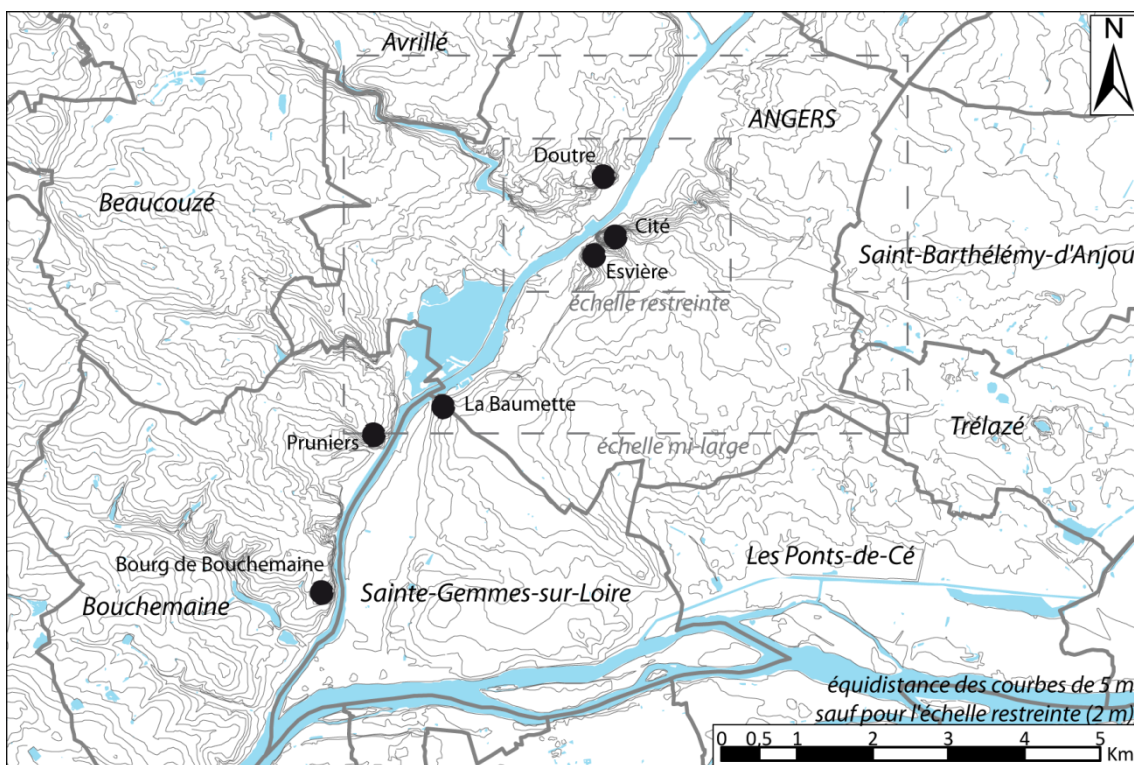


Figure 10 – Cadre topographique à l'échelle de la vallée de la Maine et figuration des sites de surplomb.

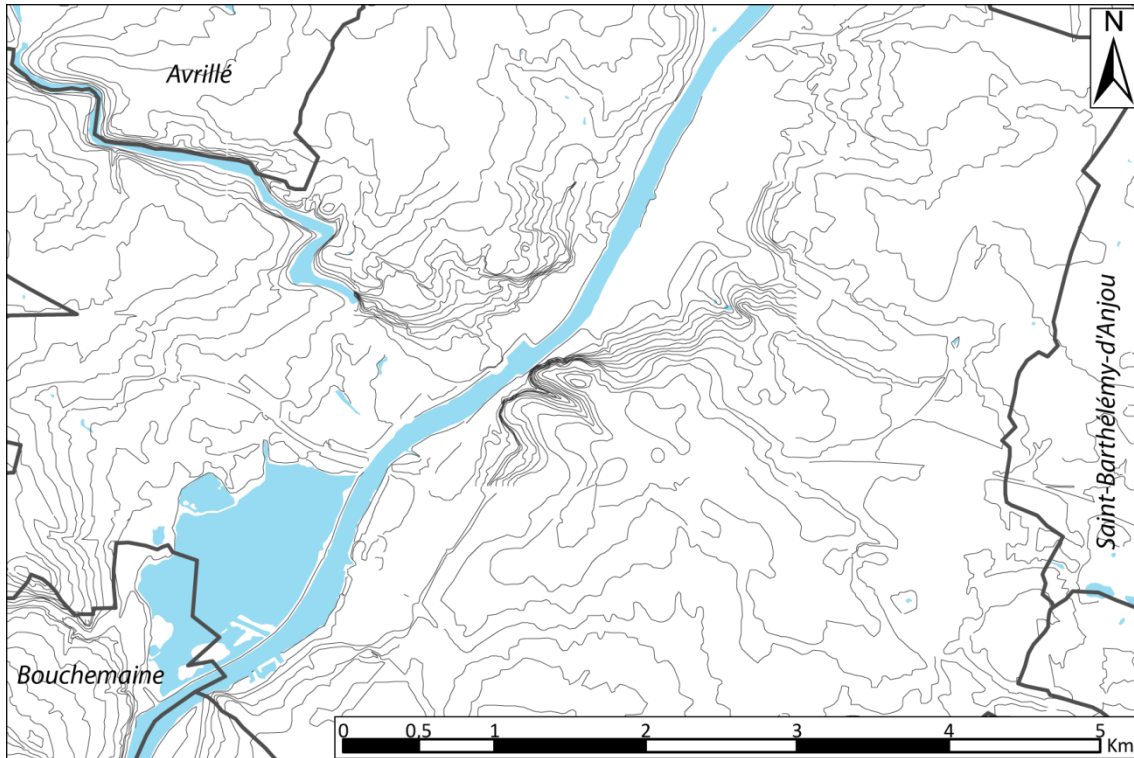


Figure 11 – Cadre topographique de la vallée de la Maine à l'échelle de la commune d'Angers.

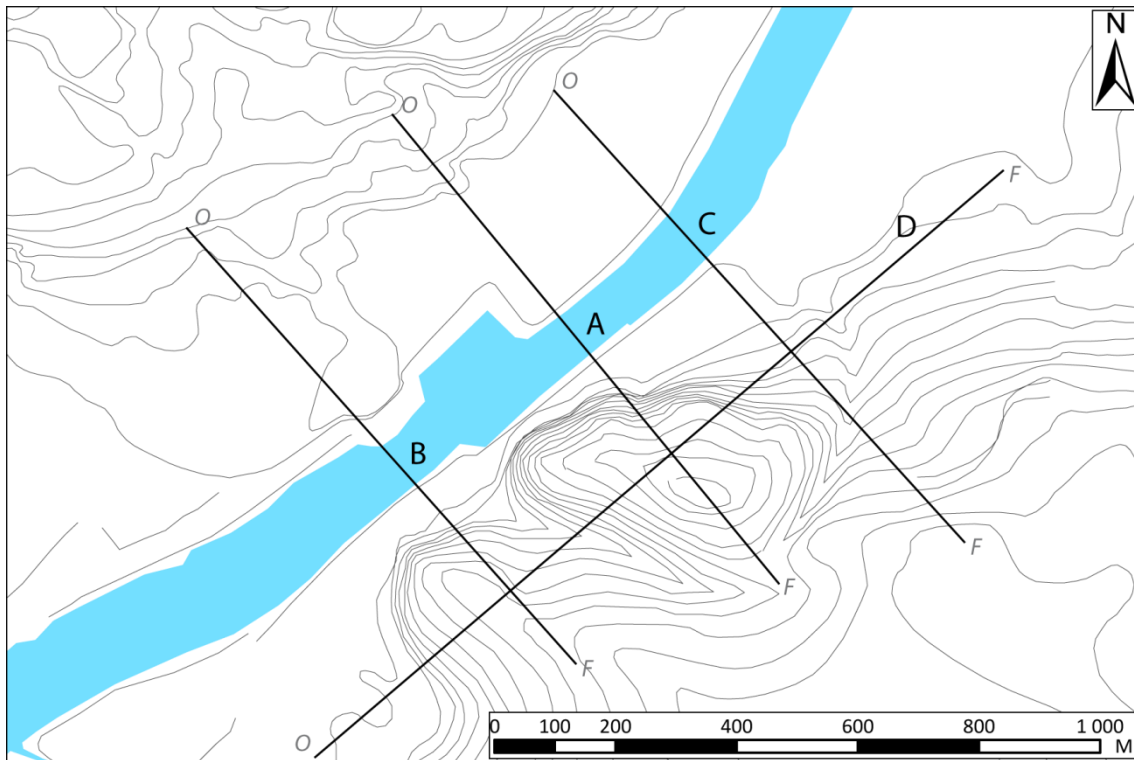


Figure 12 – Cadre topographique de la vallée de la Maine à l'échelle du site d'Angers et positionnement des profils topographiques (O = origine ; F = fin).

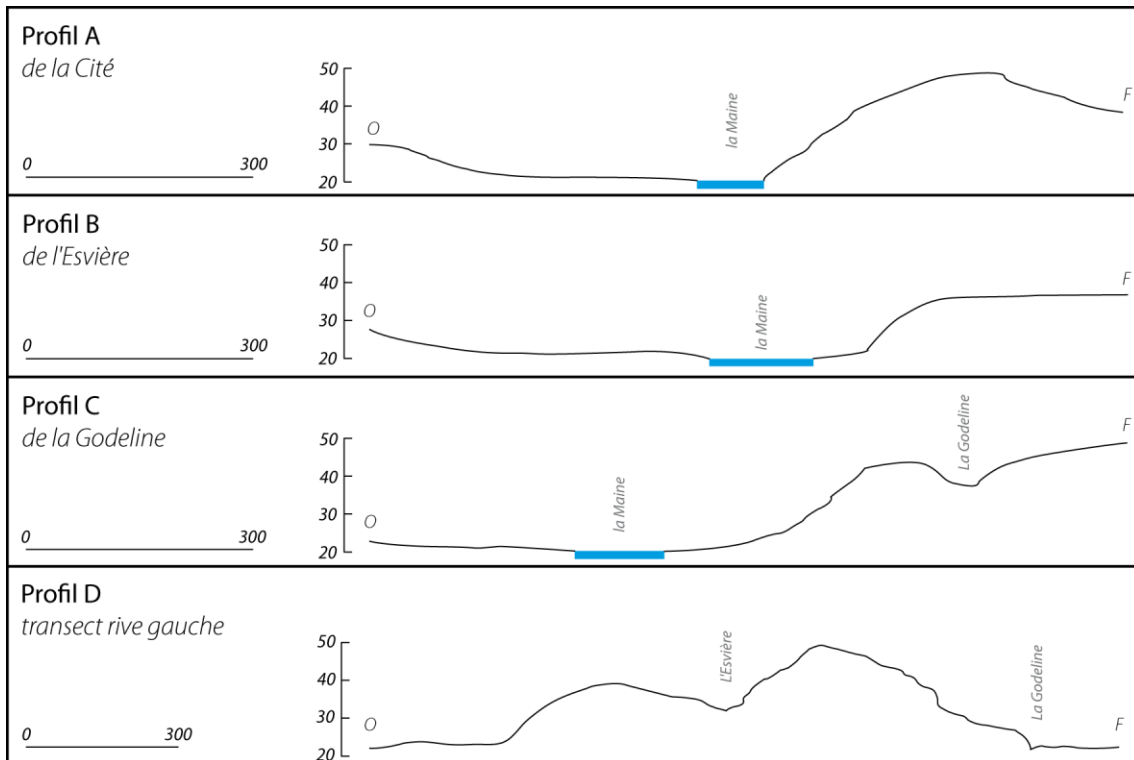


Figure 13 – Profils topographiques liés à la rive gauche de la Maine (O = origine ; F = fin ; les altitudes ont été exagérées 50 fois).

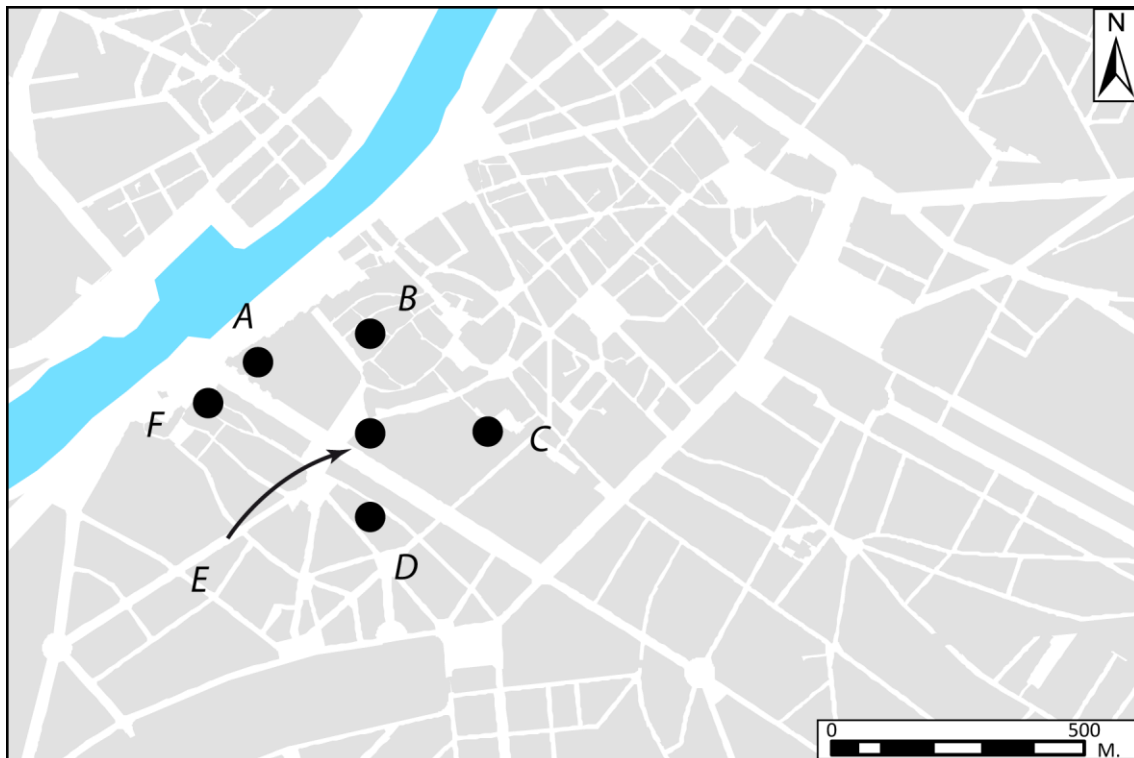


Figure 14 – Localisation des opérations archéologiques ayant livré des niveaux du 1^{er} s. av. n. è.

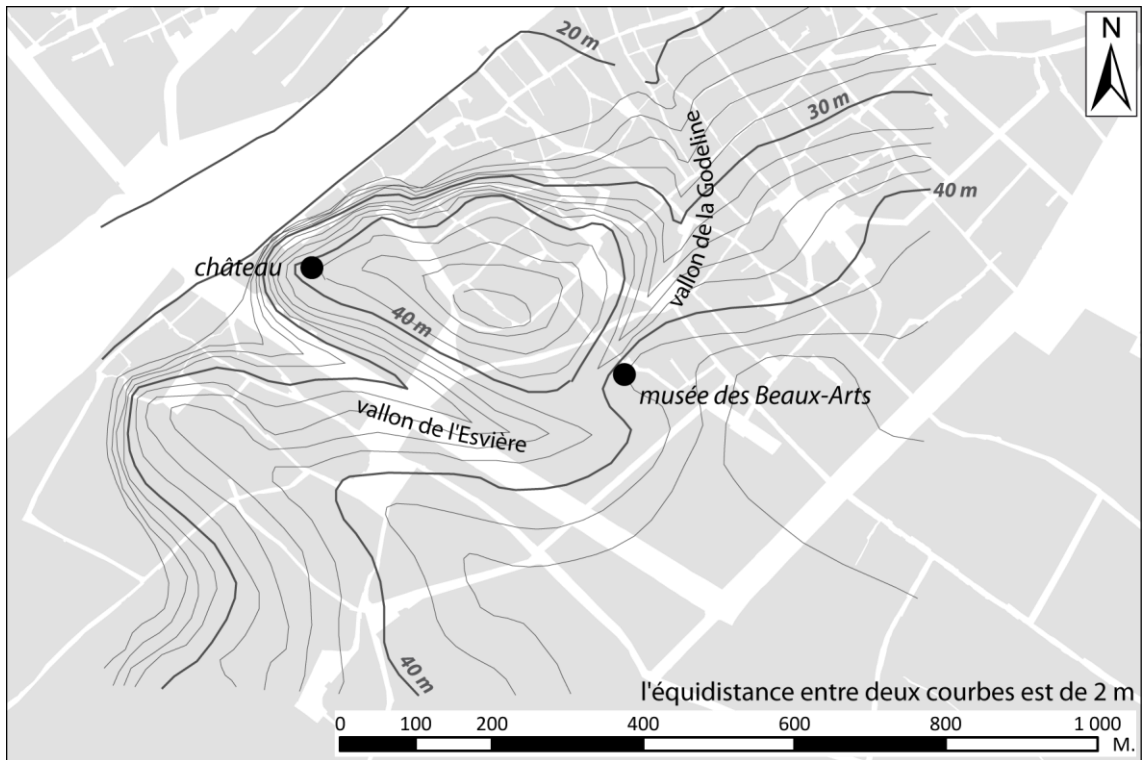


Figure 15 – Topographie physique du site d'Angers pour le 1^{er} s. av. n. è.

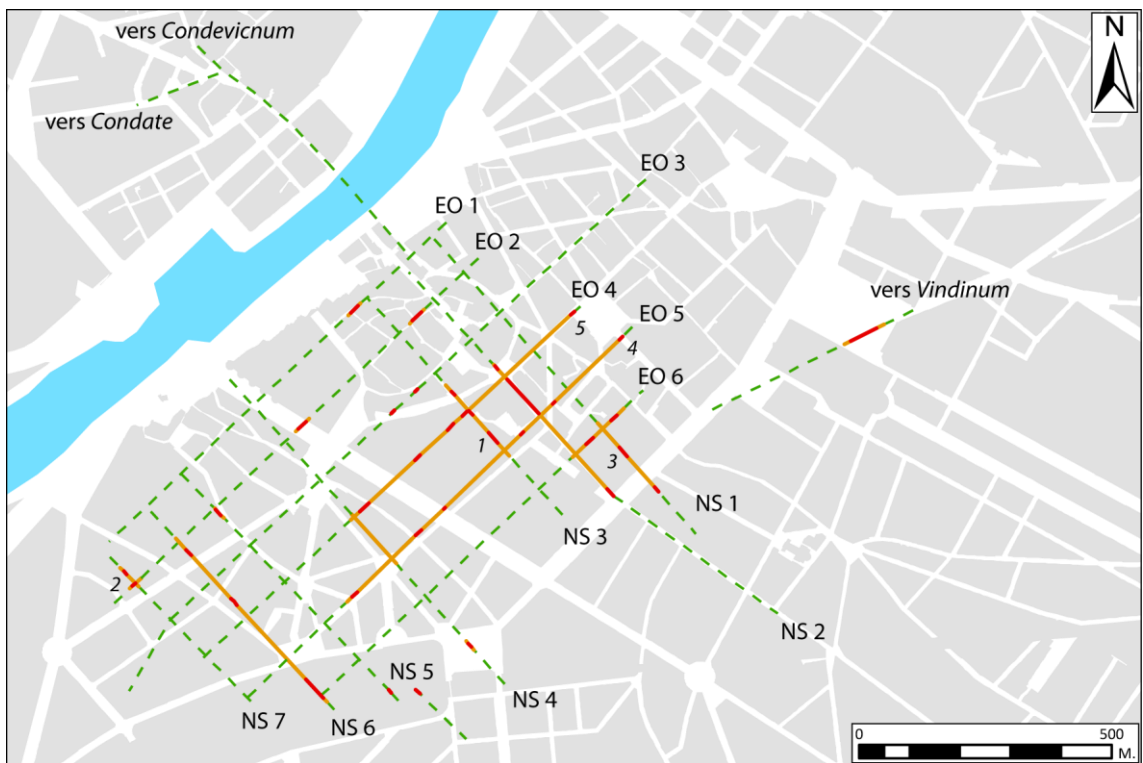


Figure 16 – Trame viaire de la ville ouverte de plan régulier des 1^{er} – 3^e s.

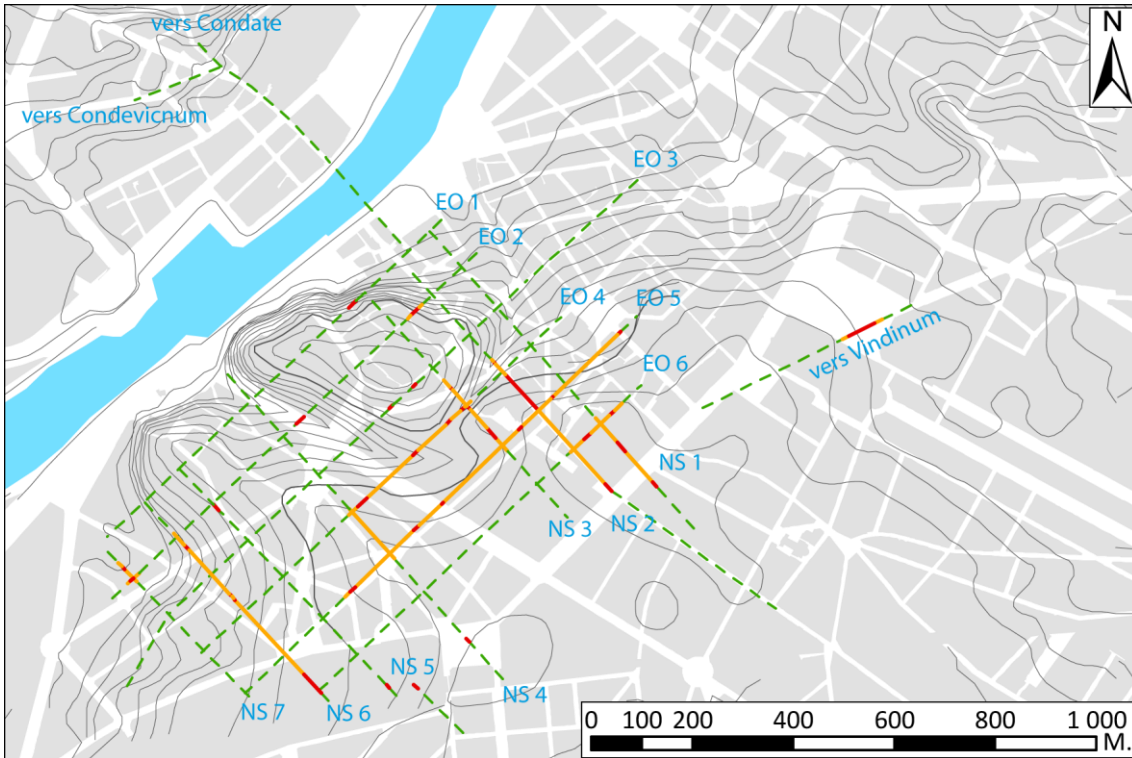


Figure 17 – Mise en relation de la trame viaire de la ville ouverte avec le relief (équidistance des courbes = 2 m).

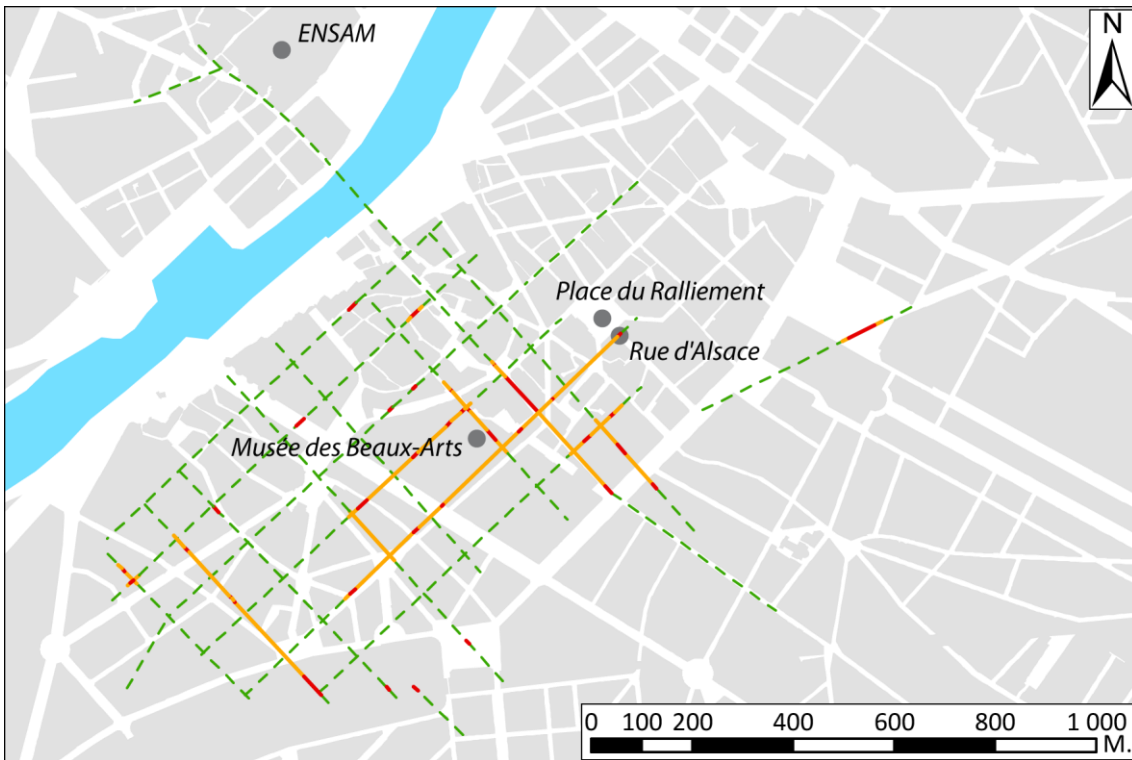


Figure 18 – Répartition des secteurs d'habitat évoqués dans le texte.

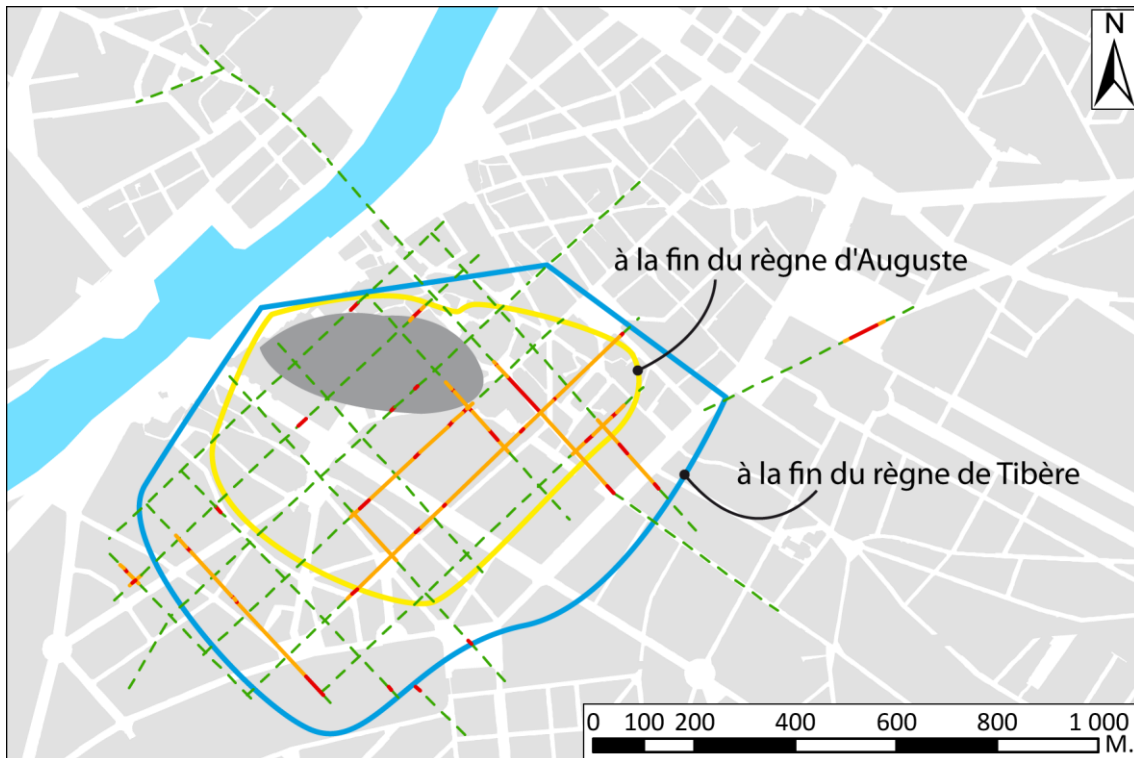


Figure 19 – Étendues de l'agglomération fortifiée de hauteur, de la ville ouverte à la fin du règne d'Auguste et de celle à la fin du règne de Tibère.

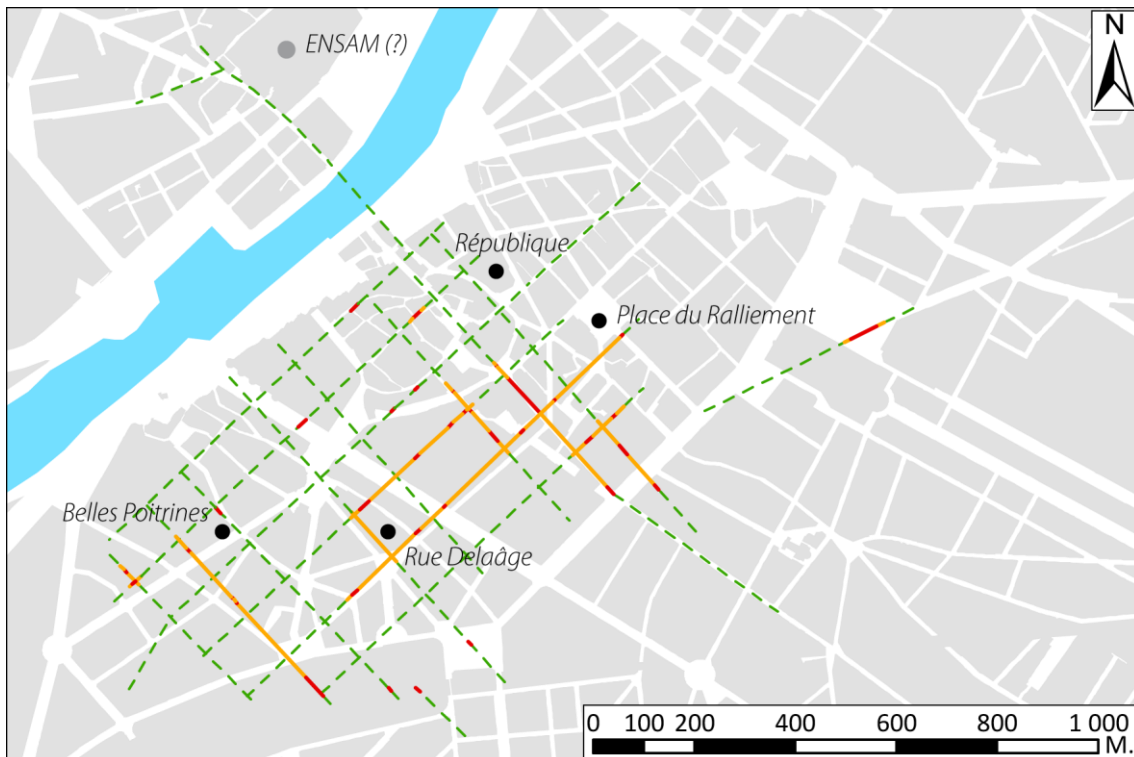


Figure 20 – Localisation des ensembles thermaux par rapport à la trame viaire de la ville ouverte. Les tronçons en rouge sont attestés, les tronçons en orange sont restitués et les tronçons en pointillés vers sont supposés.

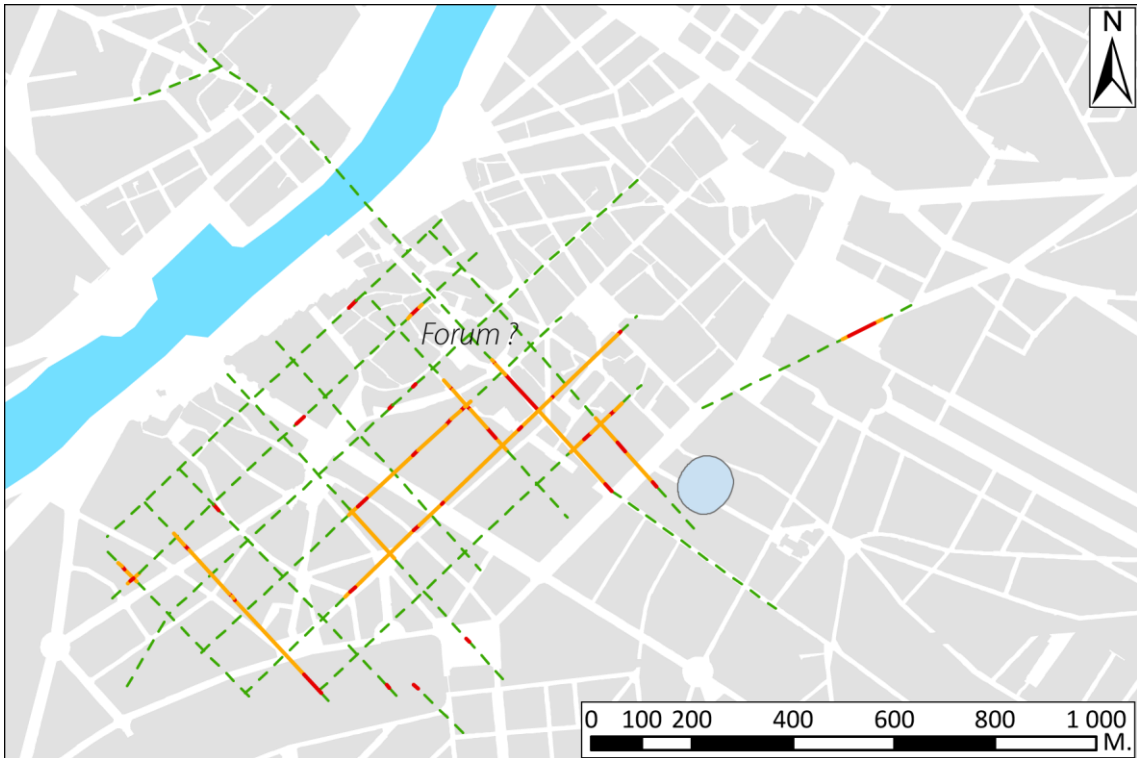


Figure 21 – Situation de l'amphithéâtre par rapport à la trame viaire des 1^{er} – 3^e s.

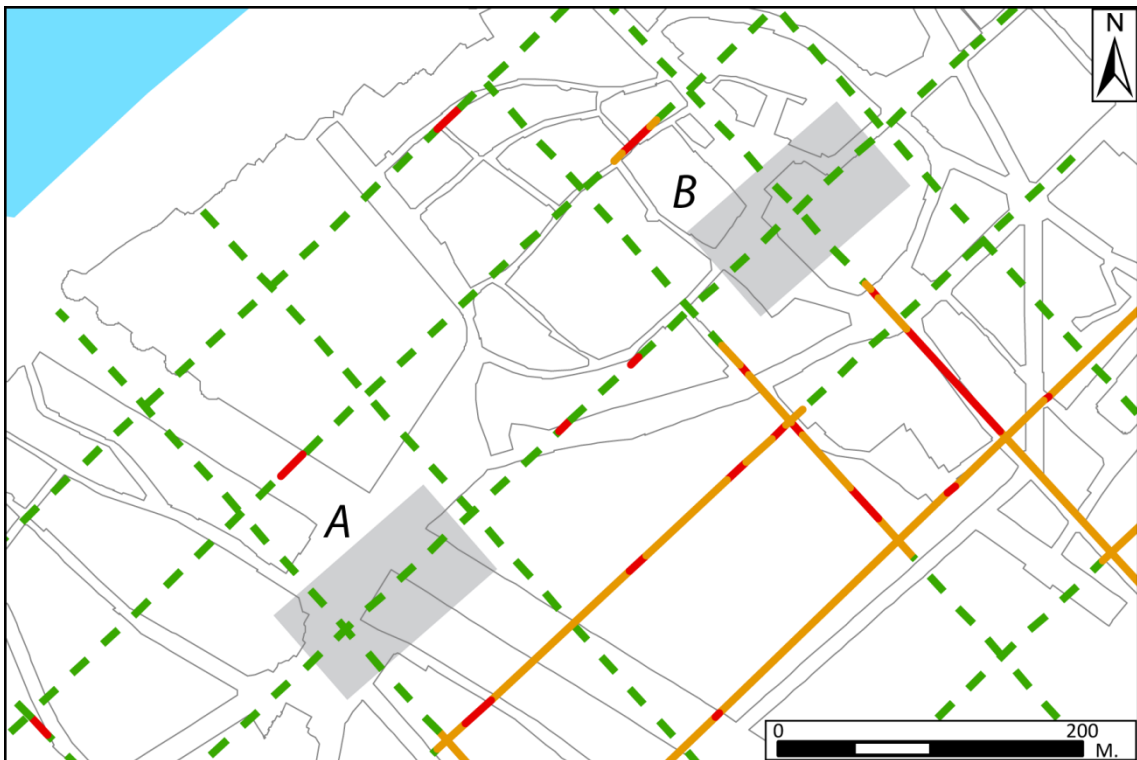


Figure 22 – Localisations du forum selon C. Port et M. Provost (A) et selon F. Comte (B).

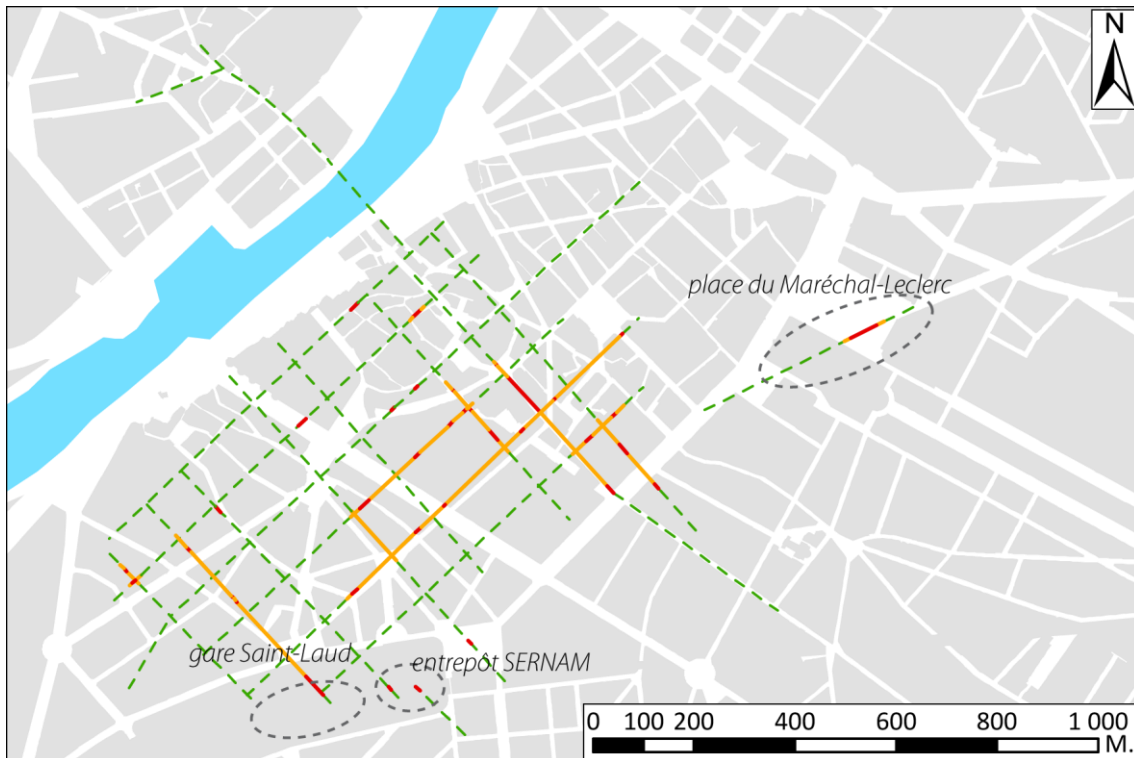


Figure 23 – Situation des espaces funéraires par rapport à la trame viaire.

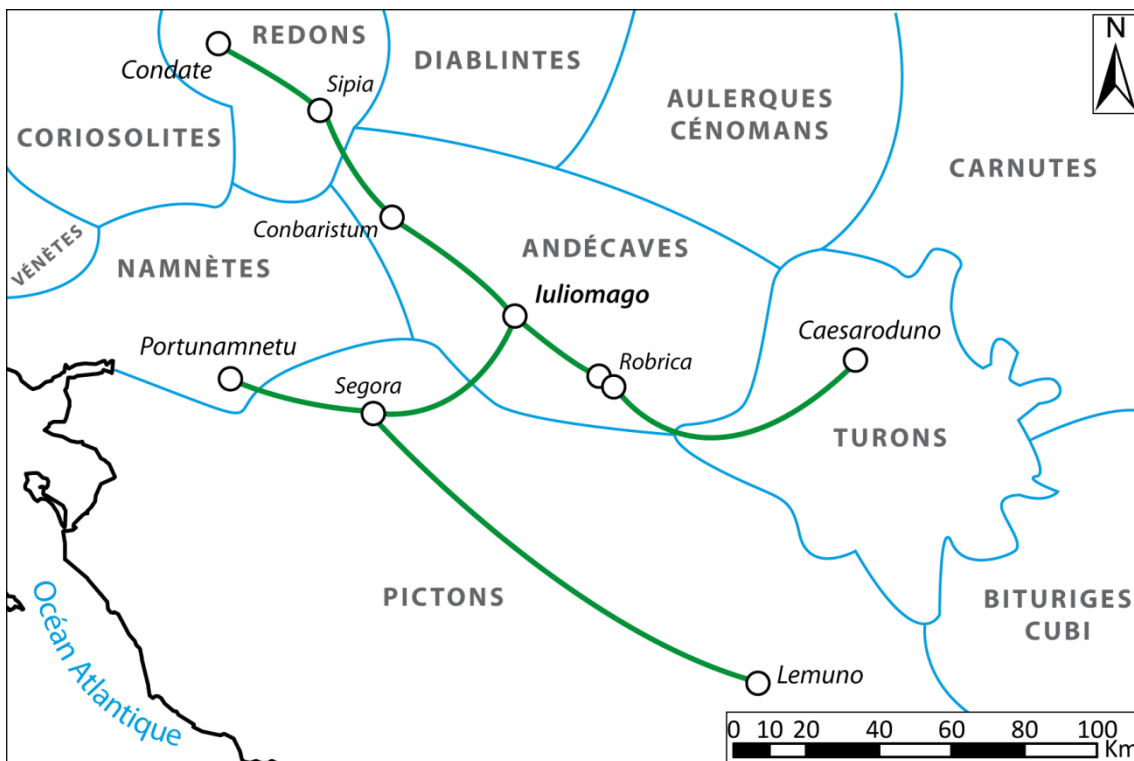


Figure 24 – Relations routières d'Angers-ville ouverte d'après la carte de Peutinger. Seules sont figurées ici les liaisons directes avec Angers et en aucun cas les tracés réels des routes (FERDIÈRE 2005 : 134, fig. 6).

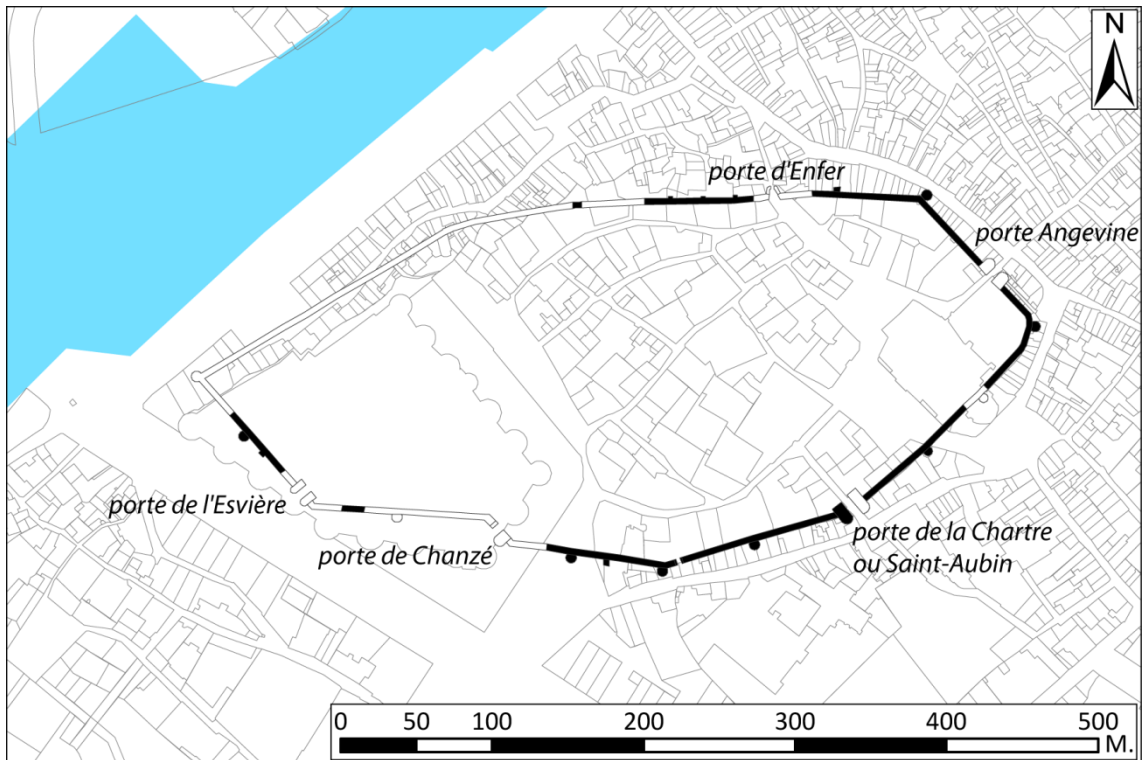


Figure 25 – Tracé de l'enceinte de la fin du 3^e s. et report des toponymes des portes d'après COMTE 1997a (fond de plan : cadastre de 1840).

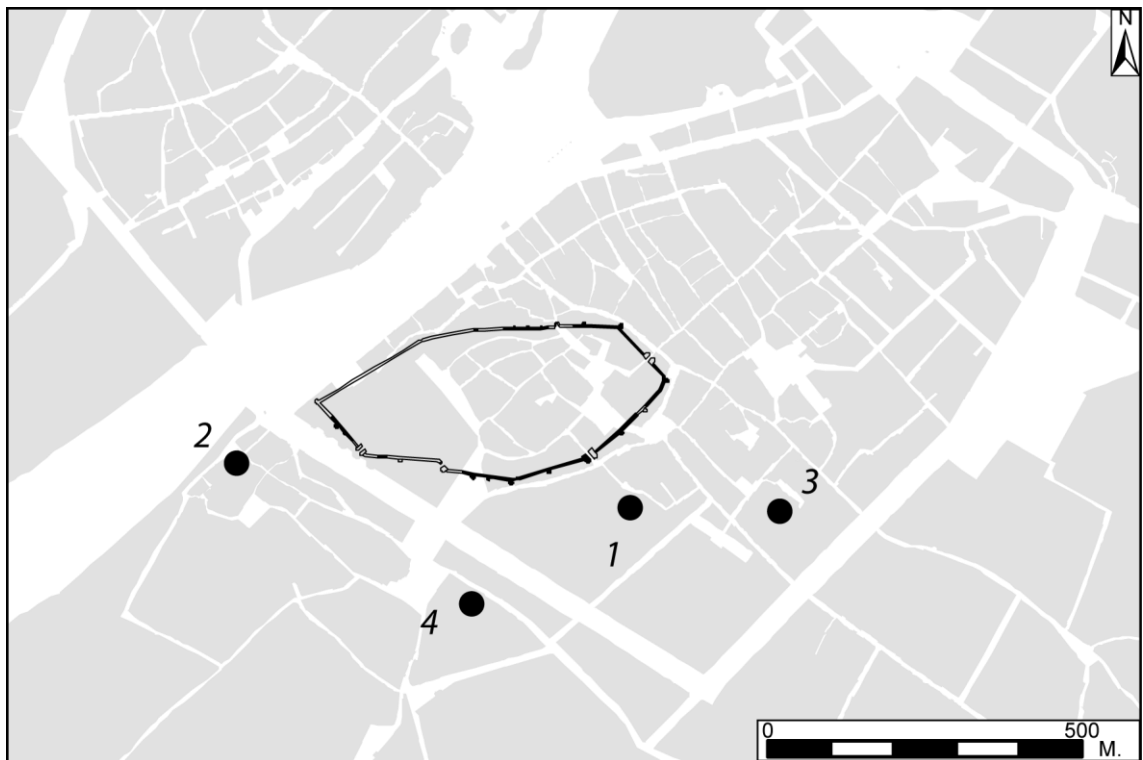


Figure 26 – Localisation des sites d'habitat extra-muros connus pour les 4^e – 5^e s.

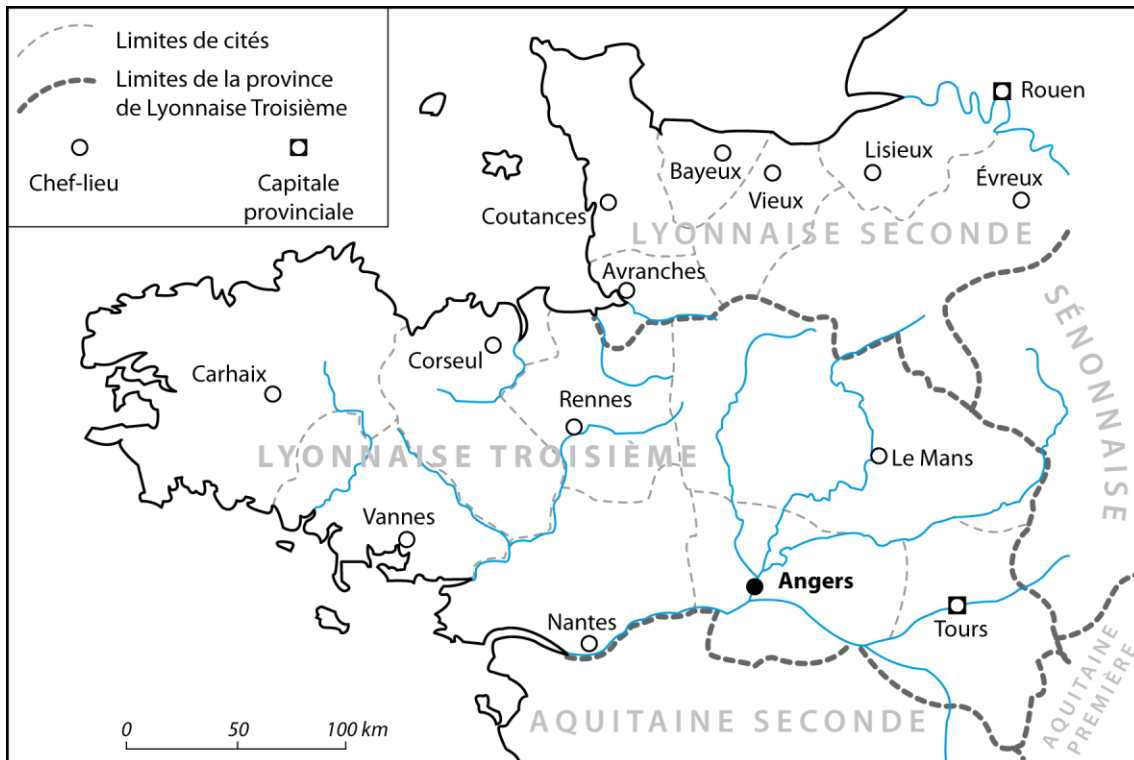


Figure 27 – Organisation administrative de la Gaule du nord-ouest après la création de la Lyonnaise Troisième.

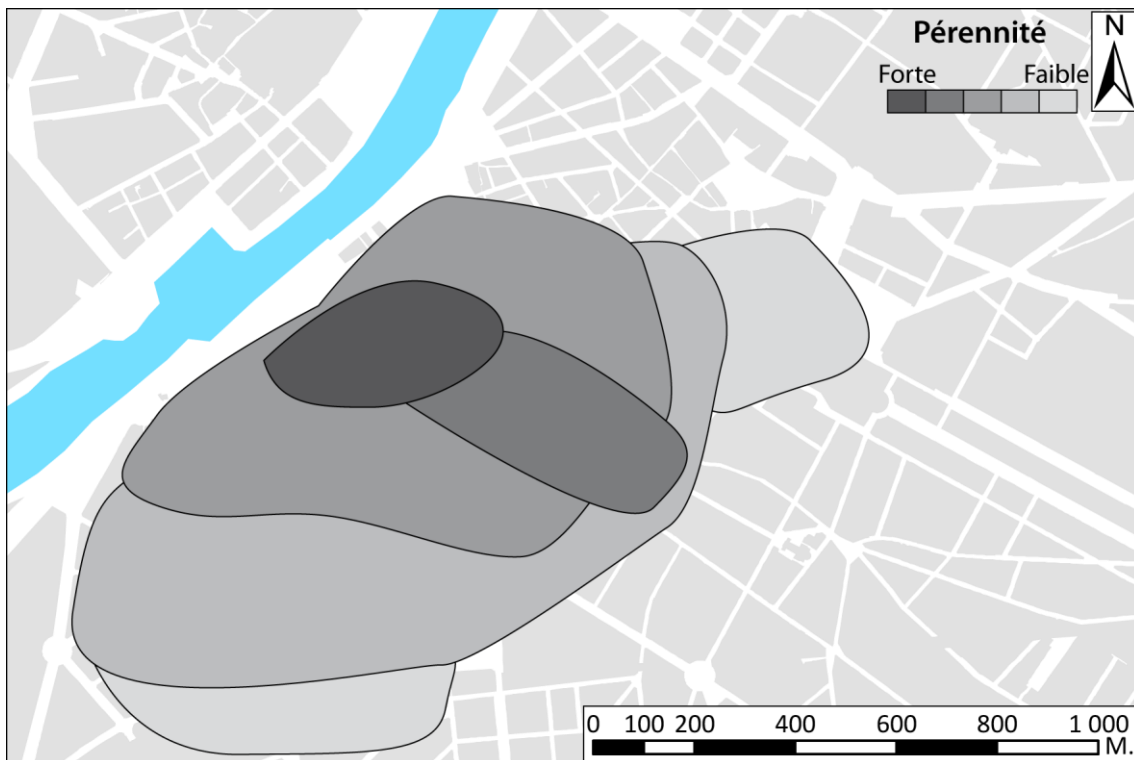


Figure 28 – Représentation schématique de la pérennité de l'occupation urbaine.

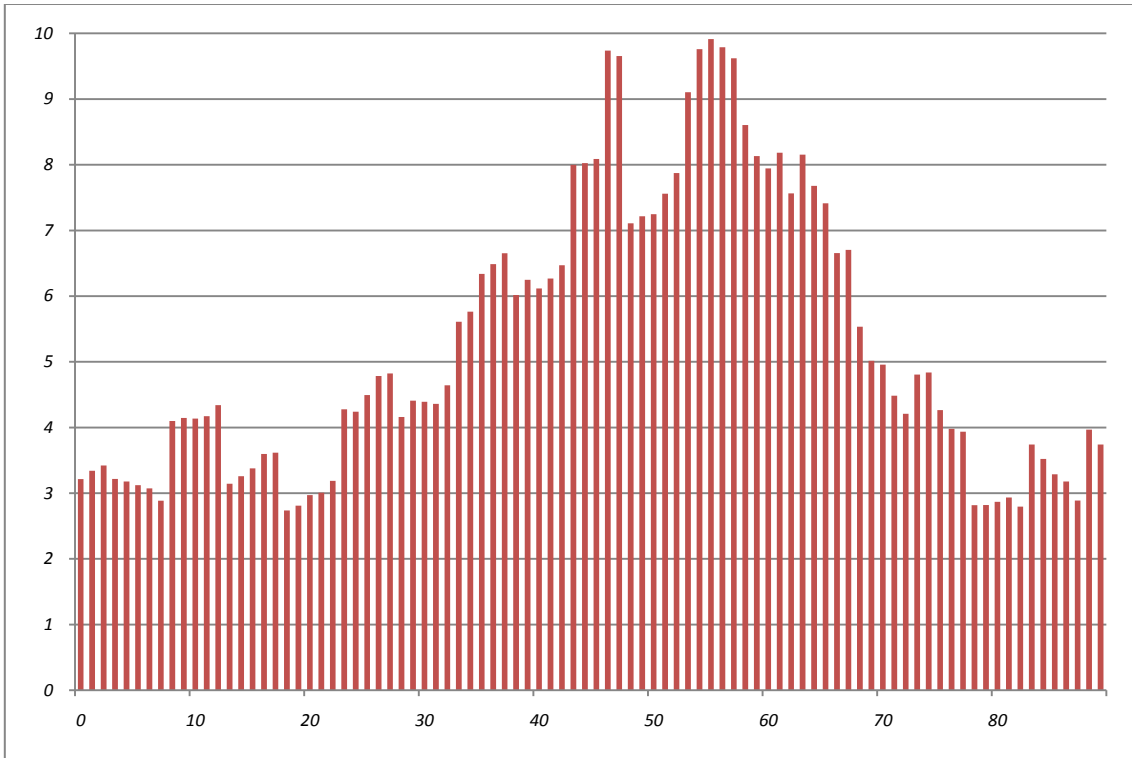


Figure 29 – Proportions des linéaments concernés par les fourchettes de $\pm 2,5^\circ$ du cadastre de 1840.

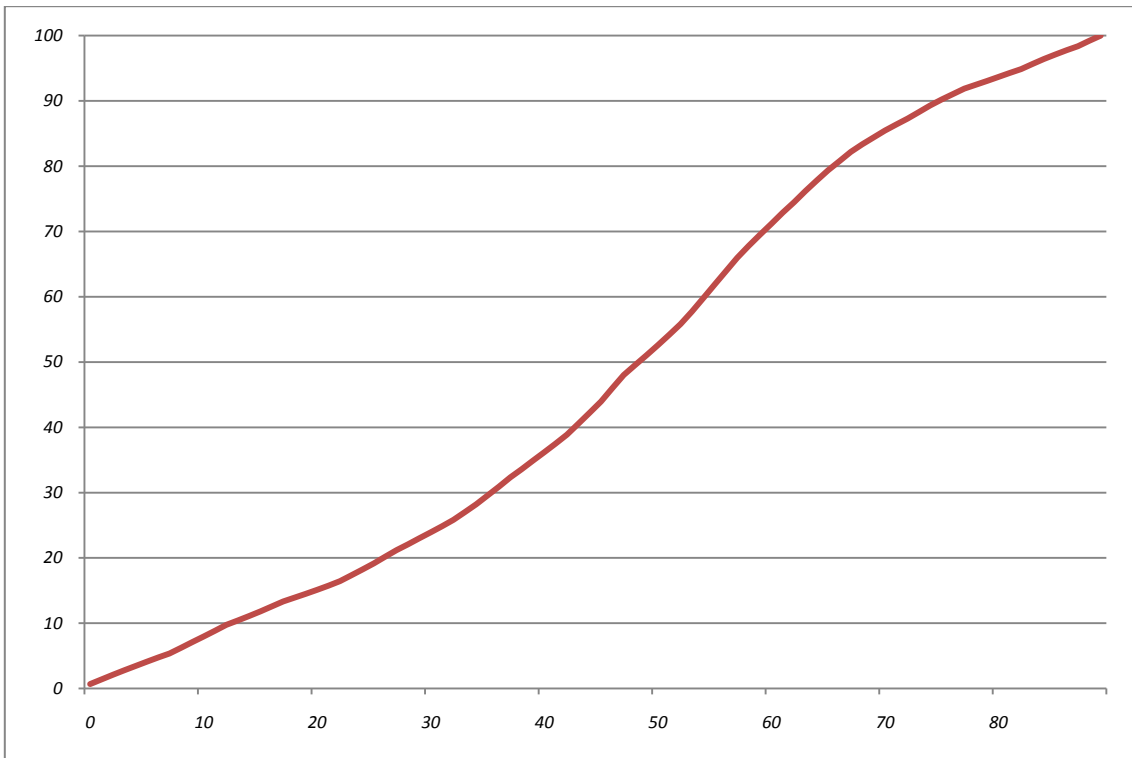


Figure 30 – Courbes des fréquences cumulées croissantes associées à la Figure 29.

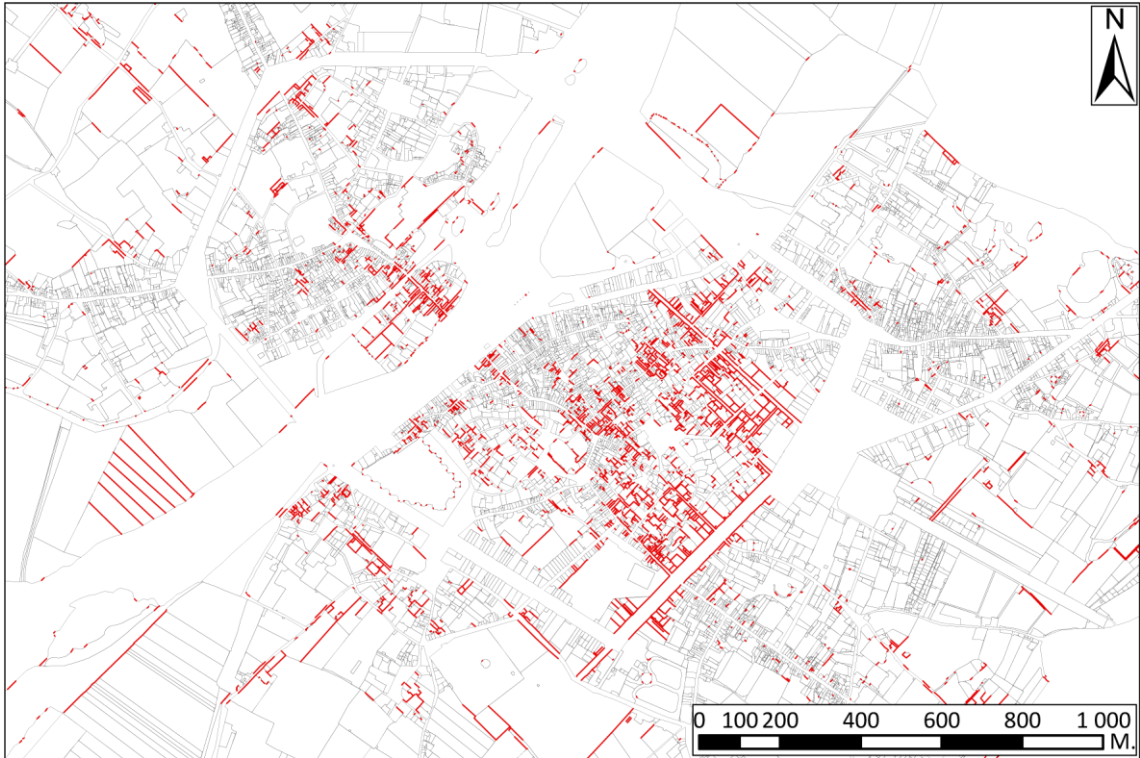


Figure 31 – Le gisement d'orientations parcellaires à 46°.

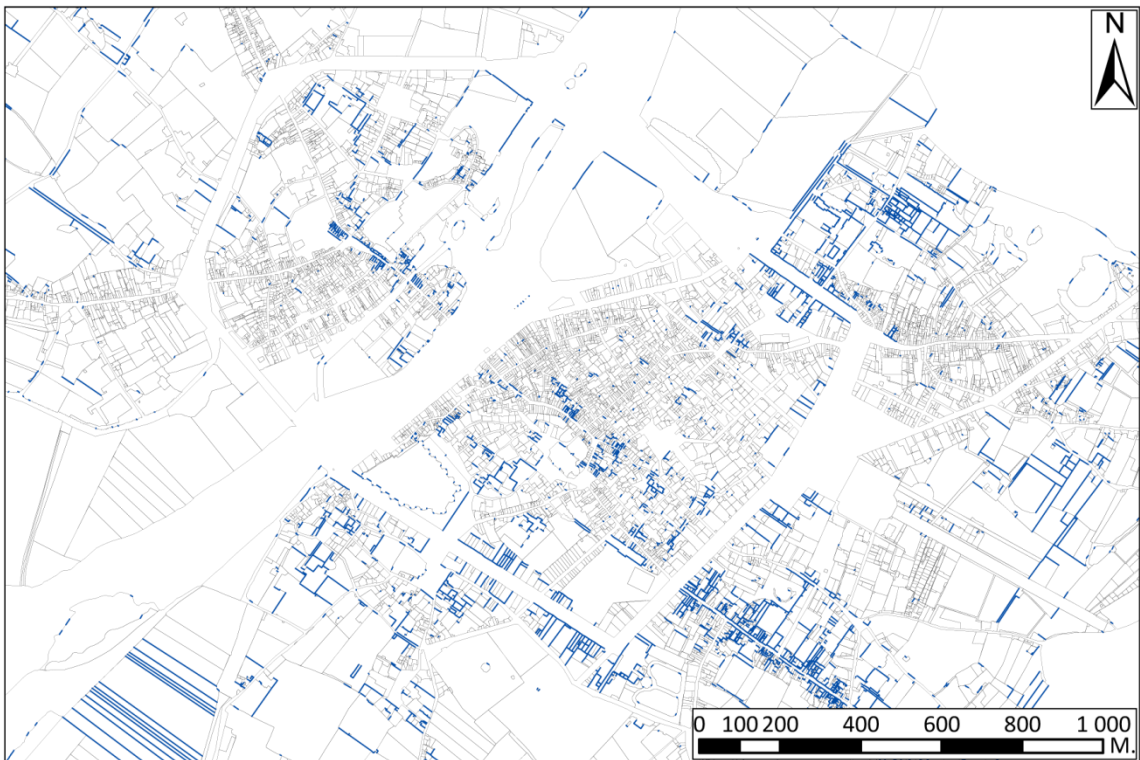


Figure 32 – Le gisement d'orientations parcellaires à 55°.

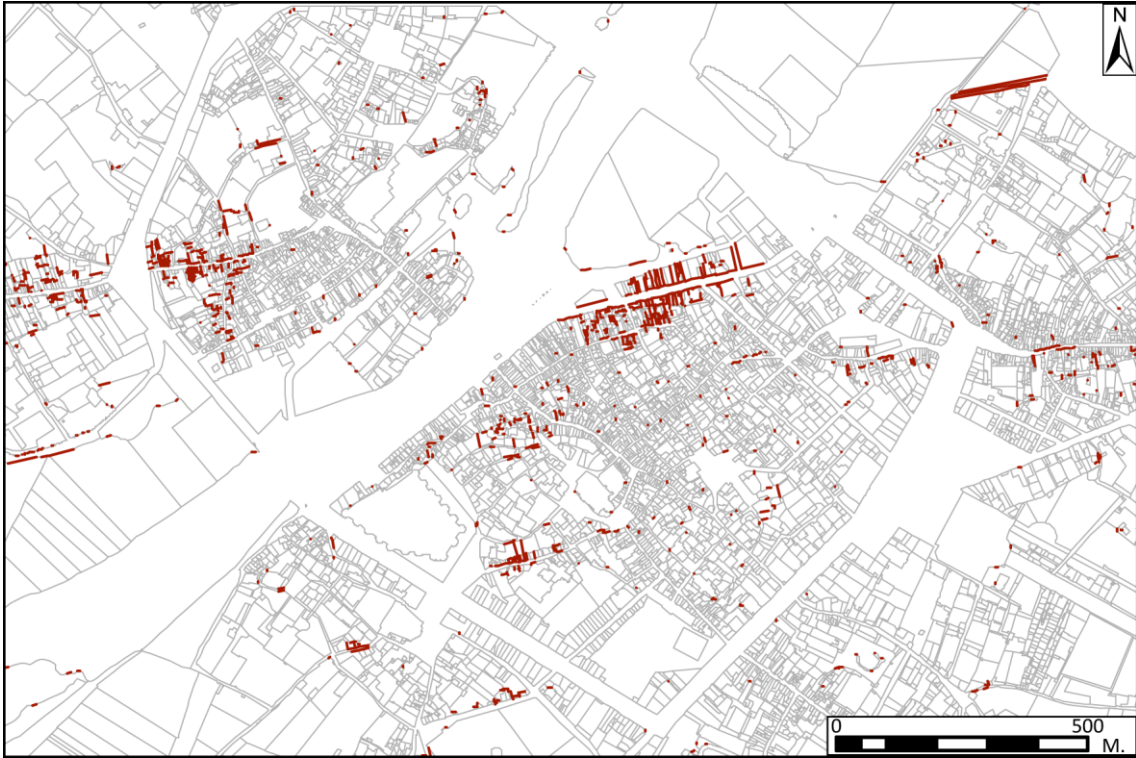


Figure 33 – Gisement à 12°.



Figure 34 – Gisement à 27°.

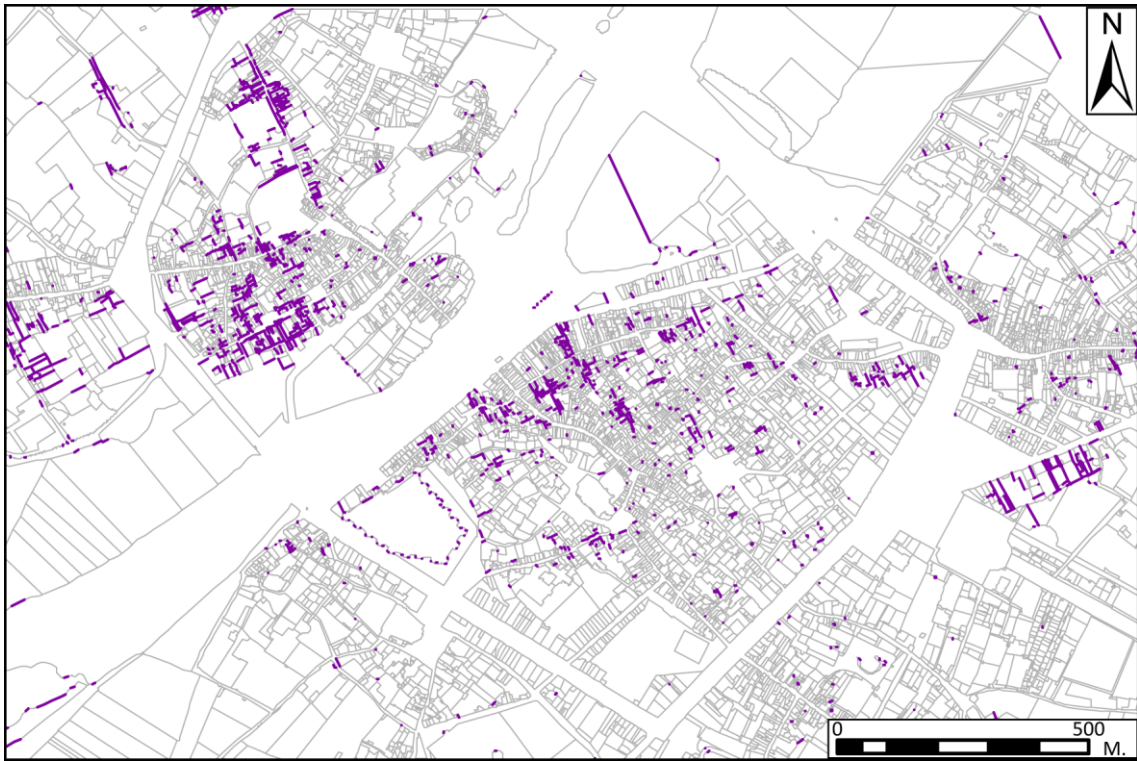


Figure 35 – Gisement à 37°.

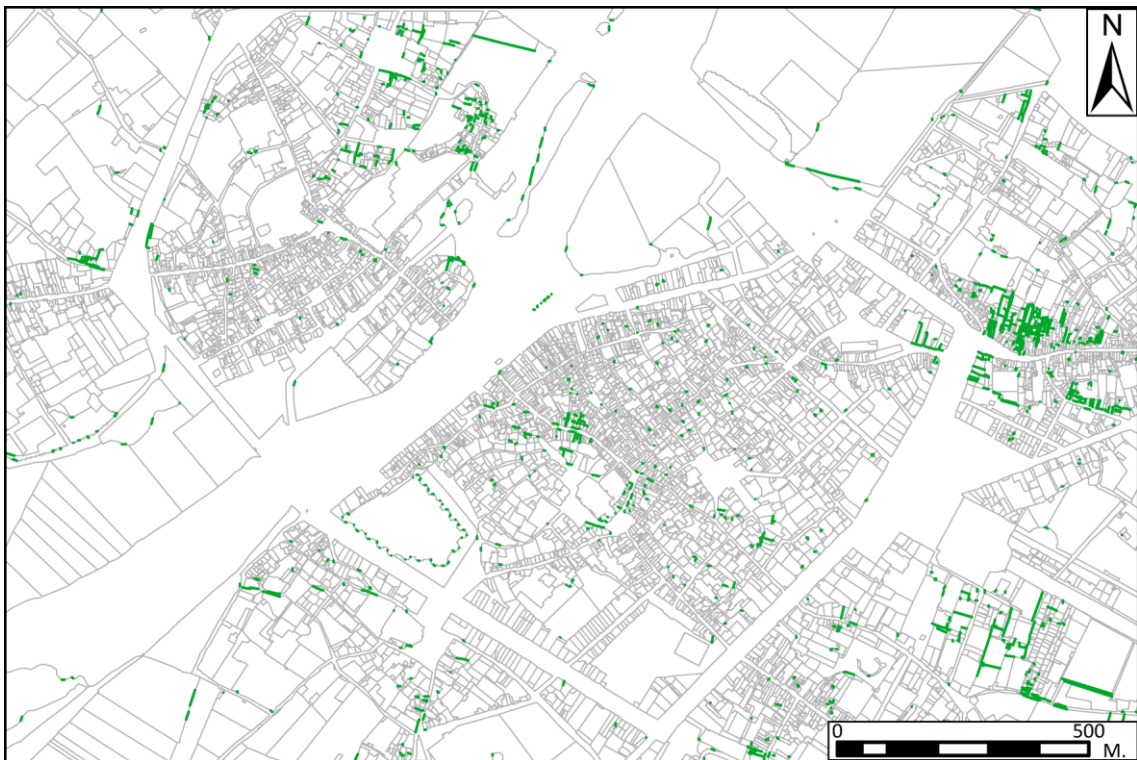


Figure 36 – Gisement à 74°.

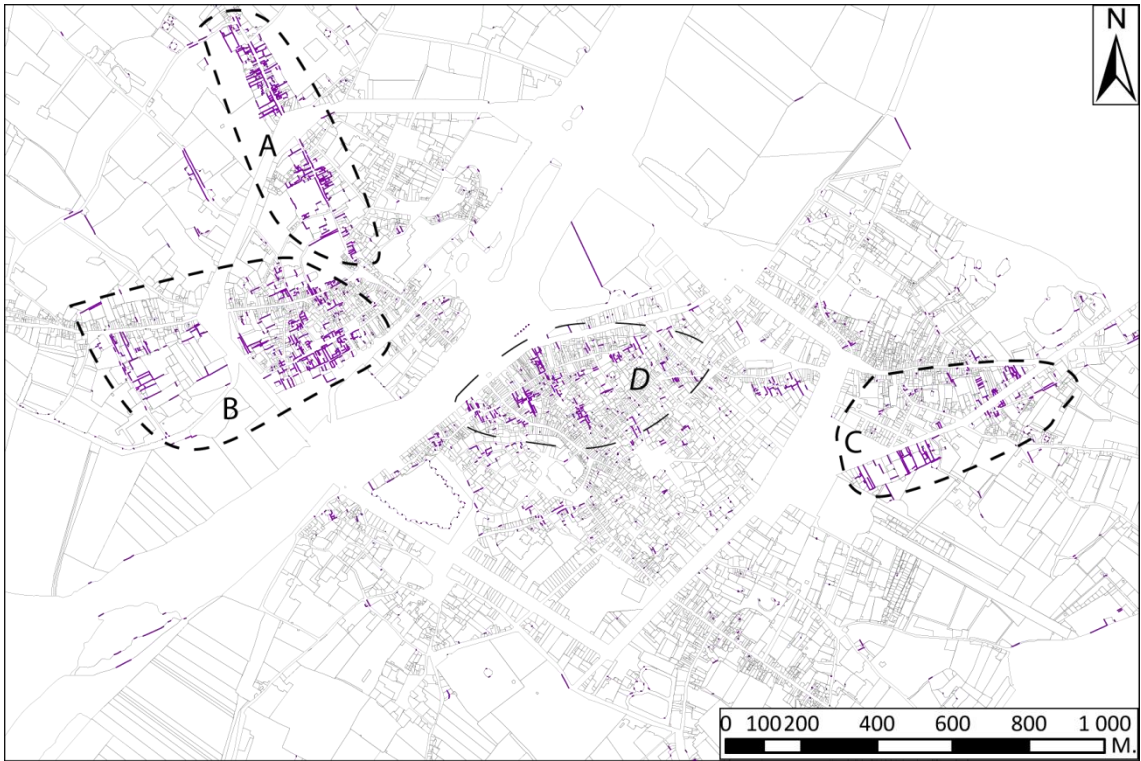


Figure 37 – Les ensembles du gisement à 27°.

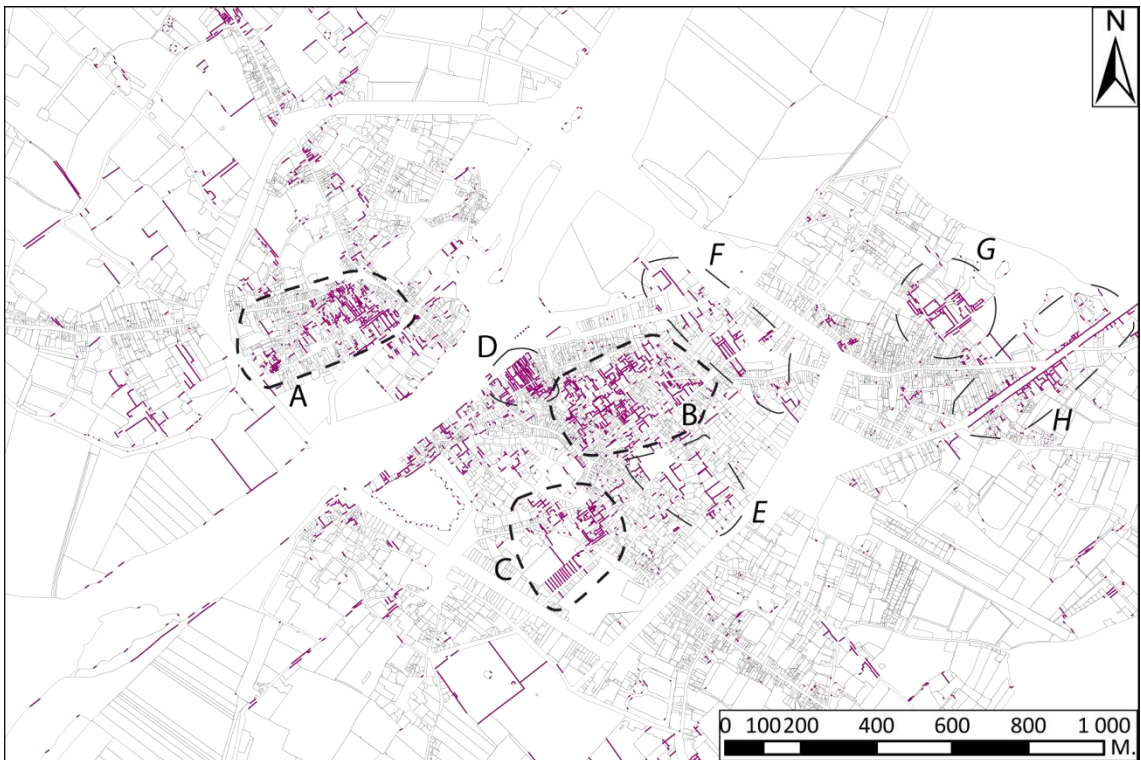


Figure 38 – Les ensembles du gisement à 37°.

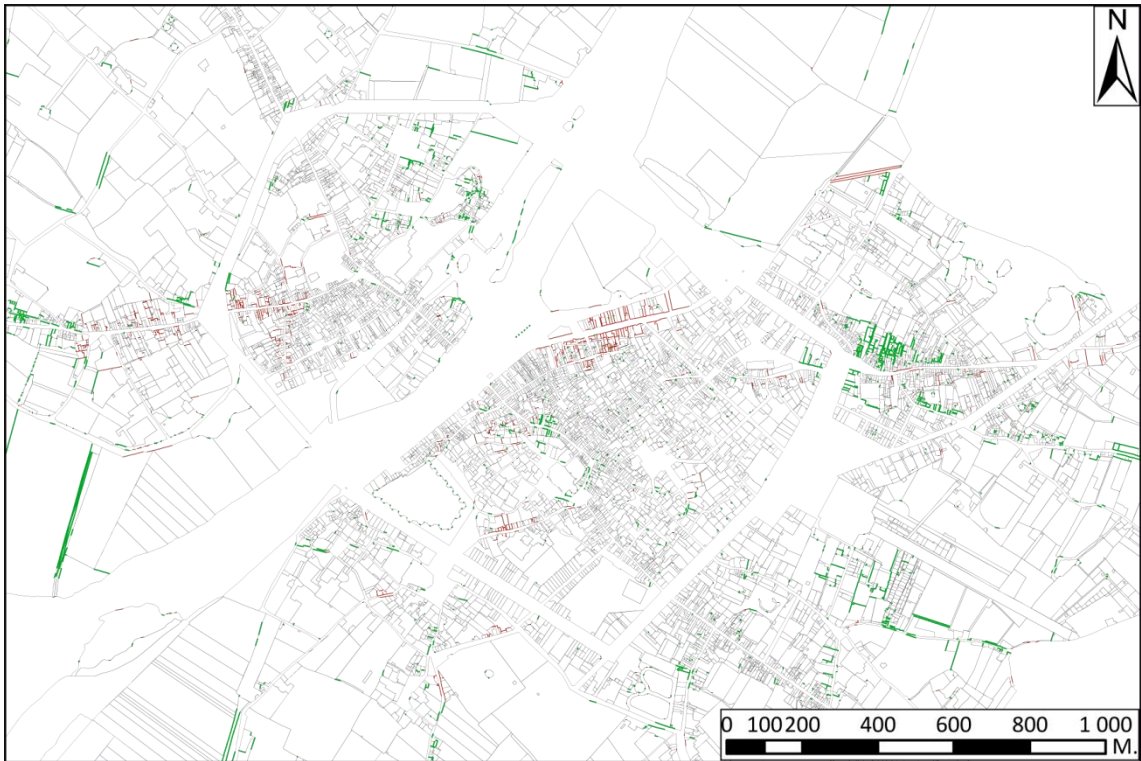


Figure 39 – Les gisements à 12° en marron et à 74° en vert.

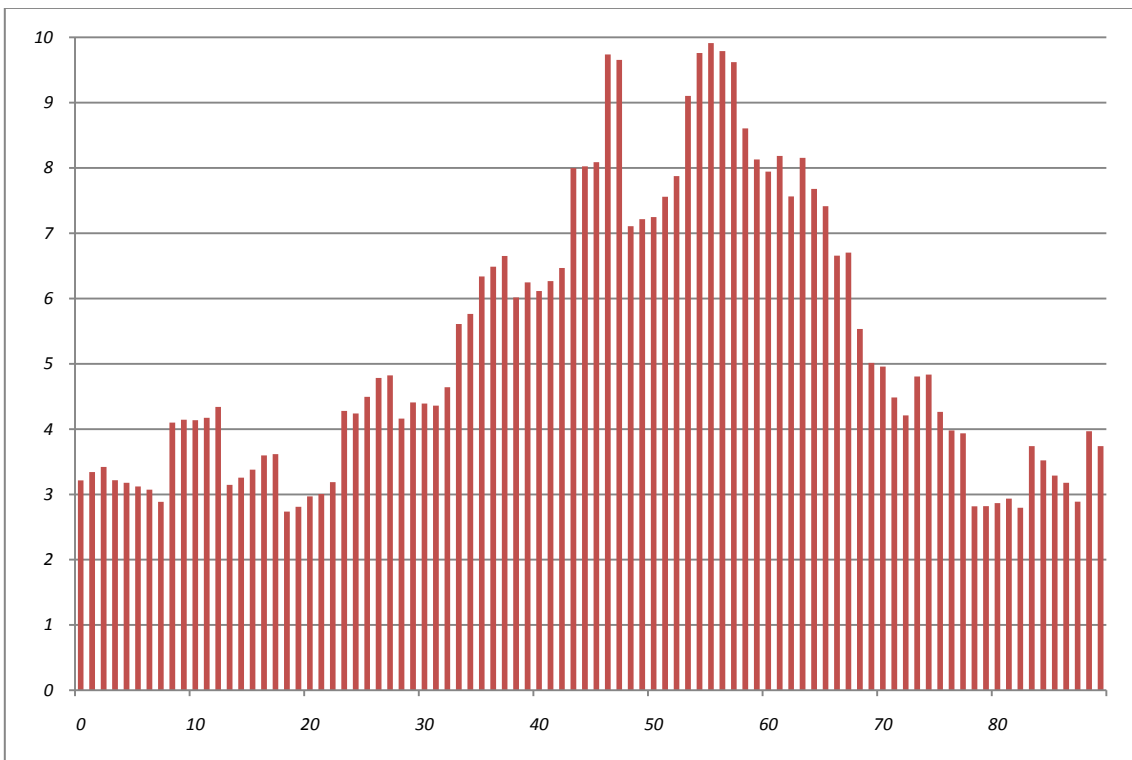


Figure 40 – Proportions des linéaments concernés par les fourchettes de $\pm 2,5^\circ$ du cadastre de 1810.

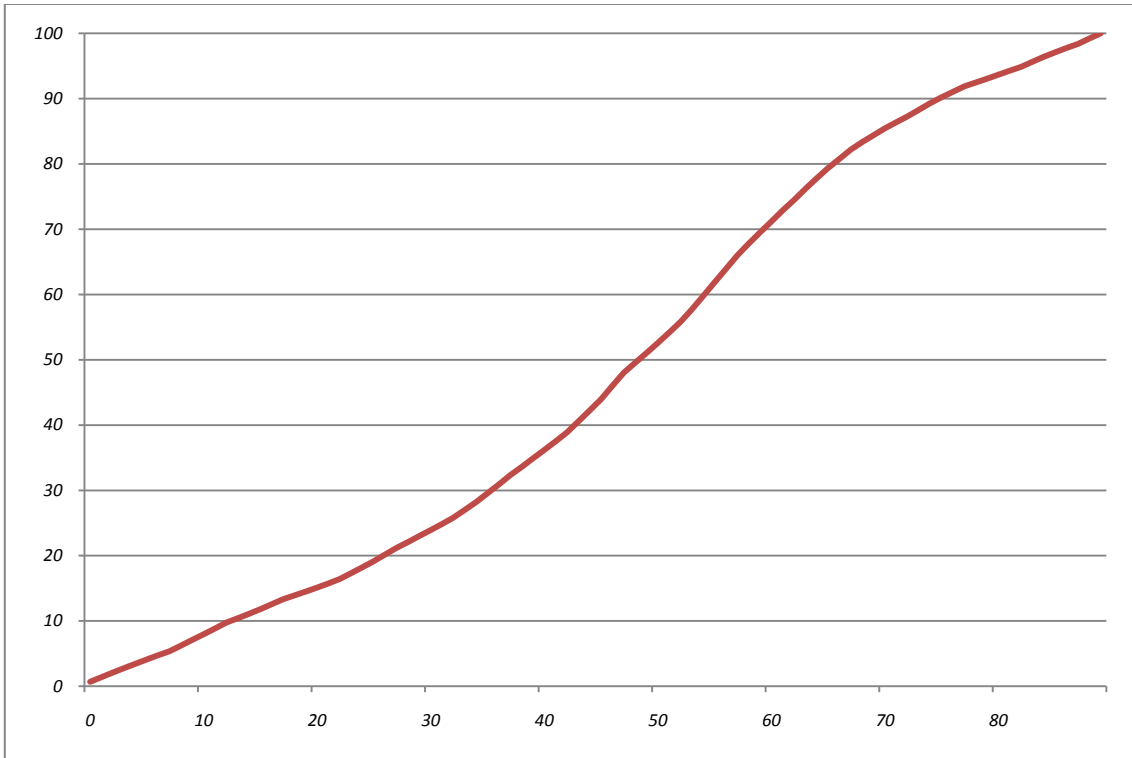


Figure 41 – Graphique des fréquences cumulées croissantes associées à la Figure 40.

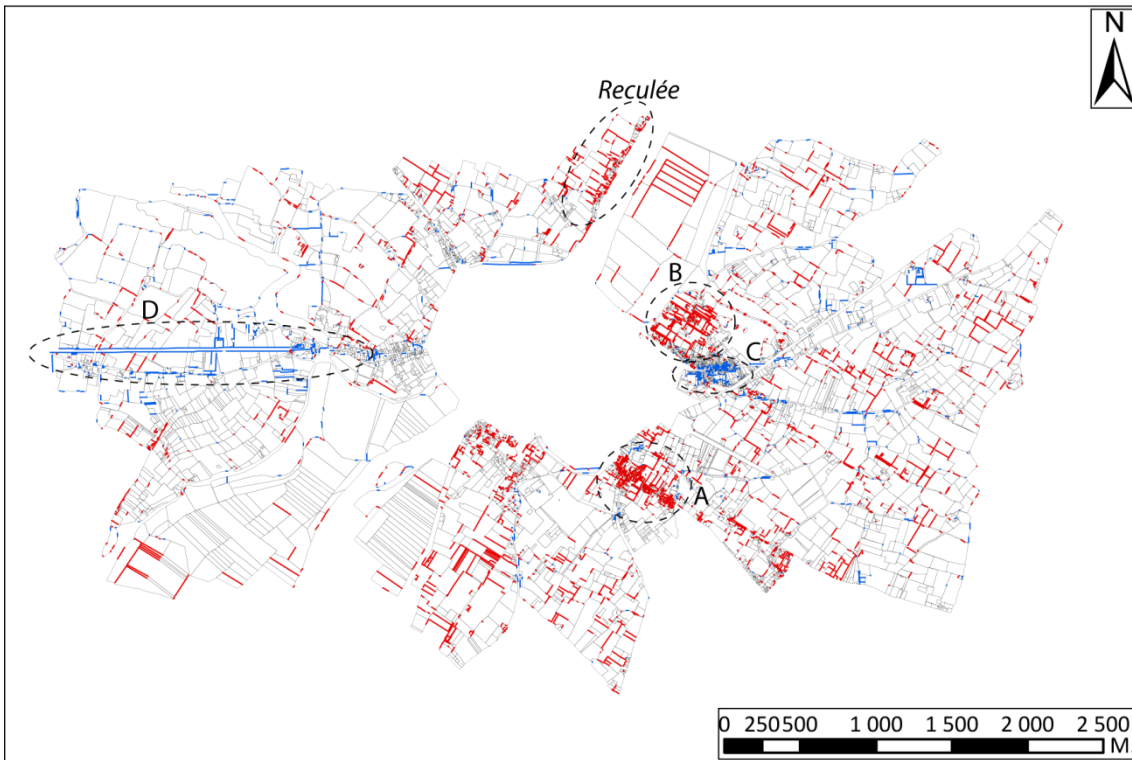


Figure 42 – Les gisements à 1° en bleu et à 58° en rouge.

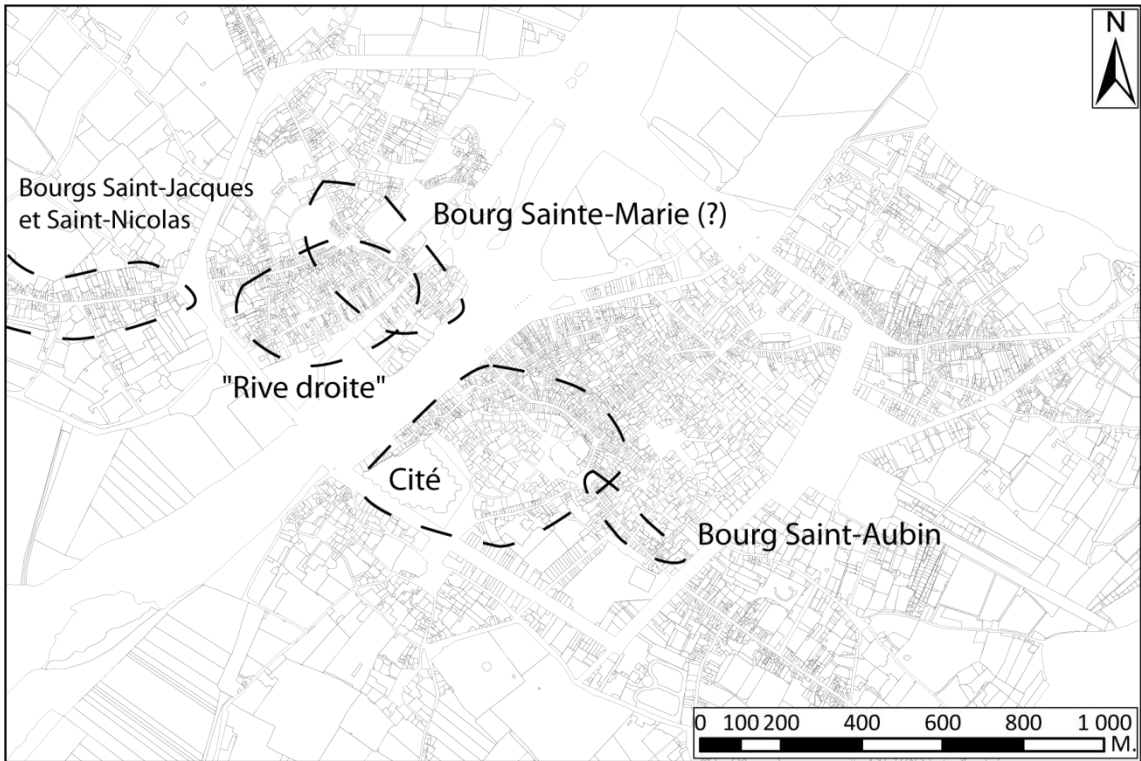


Figure 43 – Localisation des espaces concernés par les analyses morphologiques de détail.

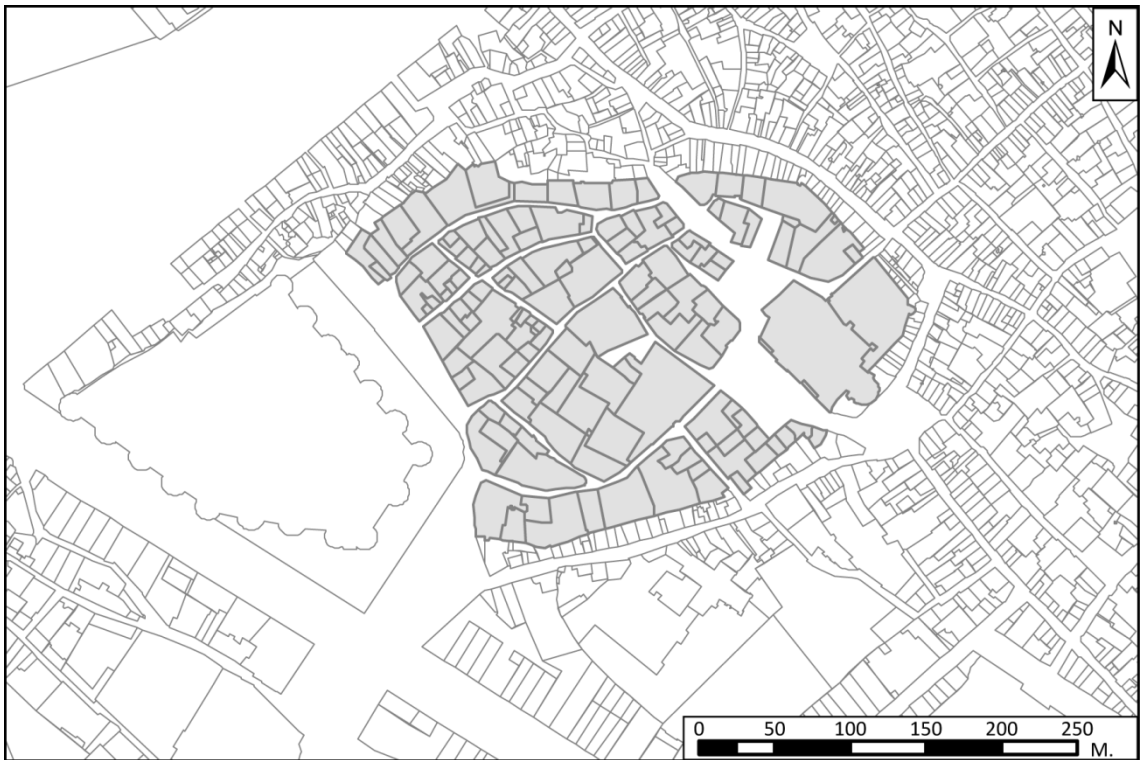


Figure 44 – Plan parcellaire du quartier de la Cité. Les parcelles grisées sont celles qui sont concernées ici.

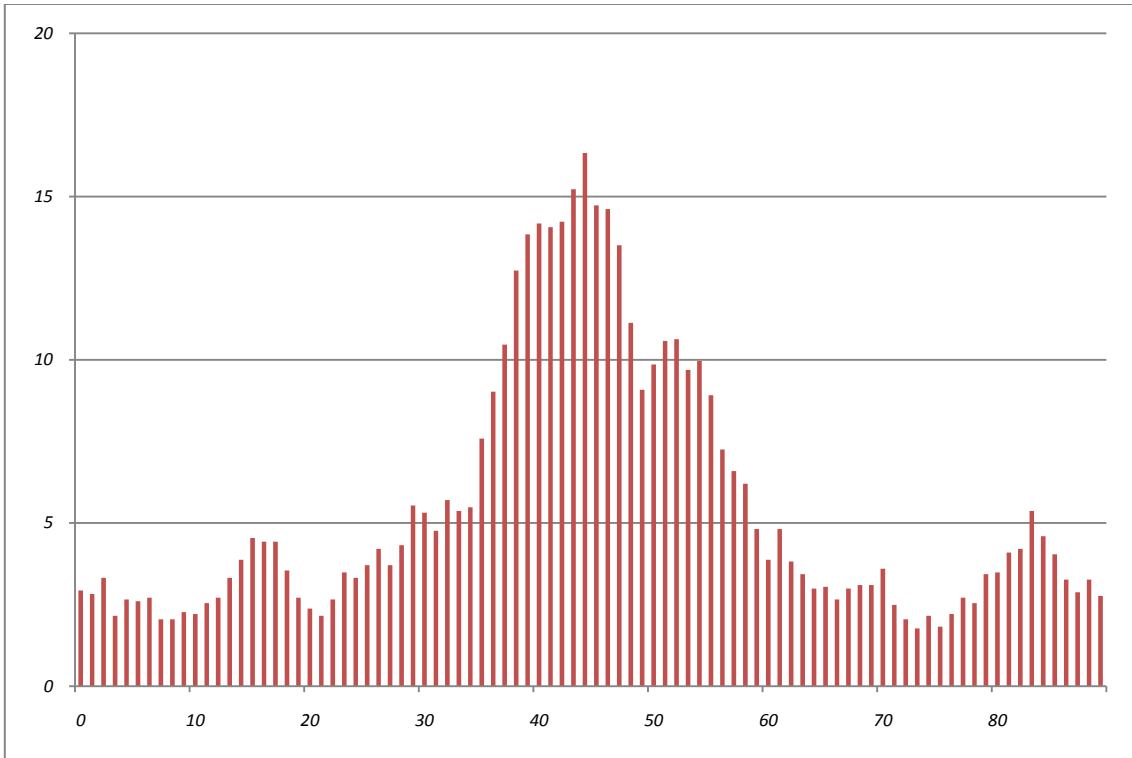


Figure 45 – Graphique des orientations parcellaires du quartier de la Cité.

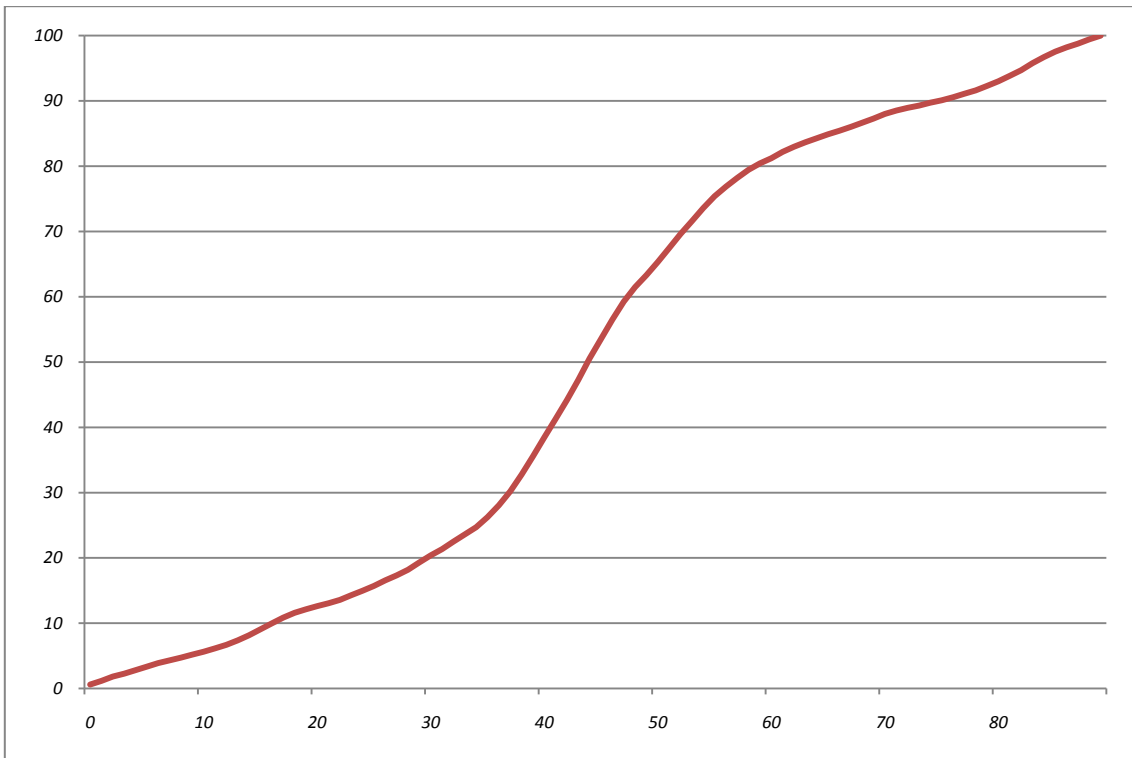


Figure 46 – Courbe des fréquences cumulées croissantes liées à la Figure 45.

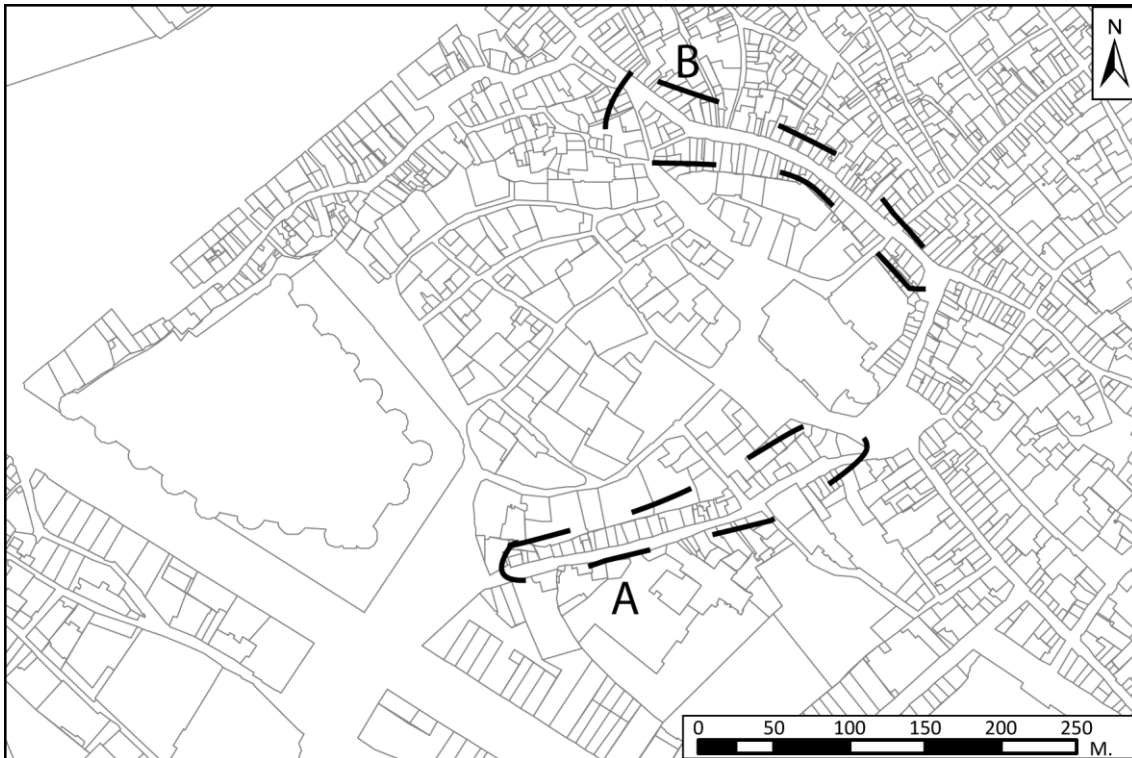


Figure 47 – Plan parcellaire des structures organisées en association avec la Cité.

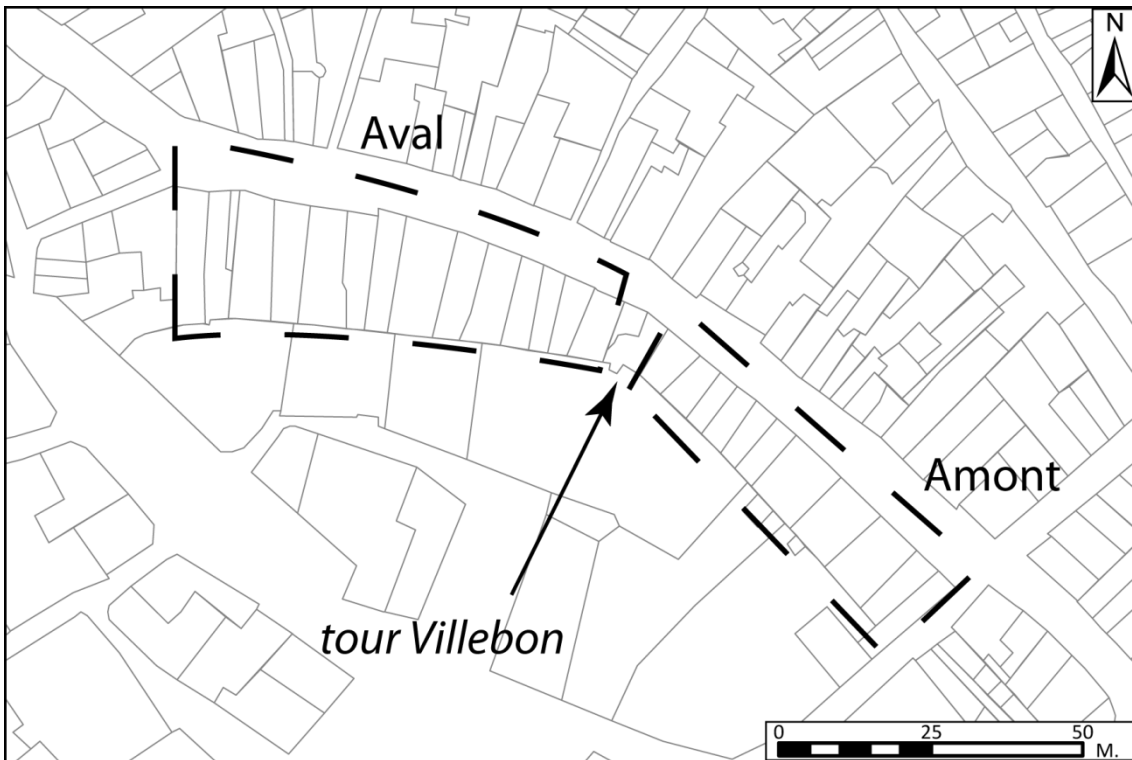


Figure 48 – Schéma d'interprétation de la structure B de la Figure 47.

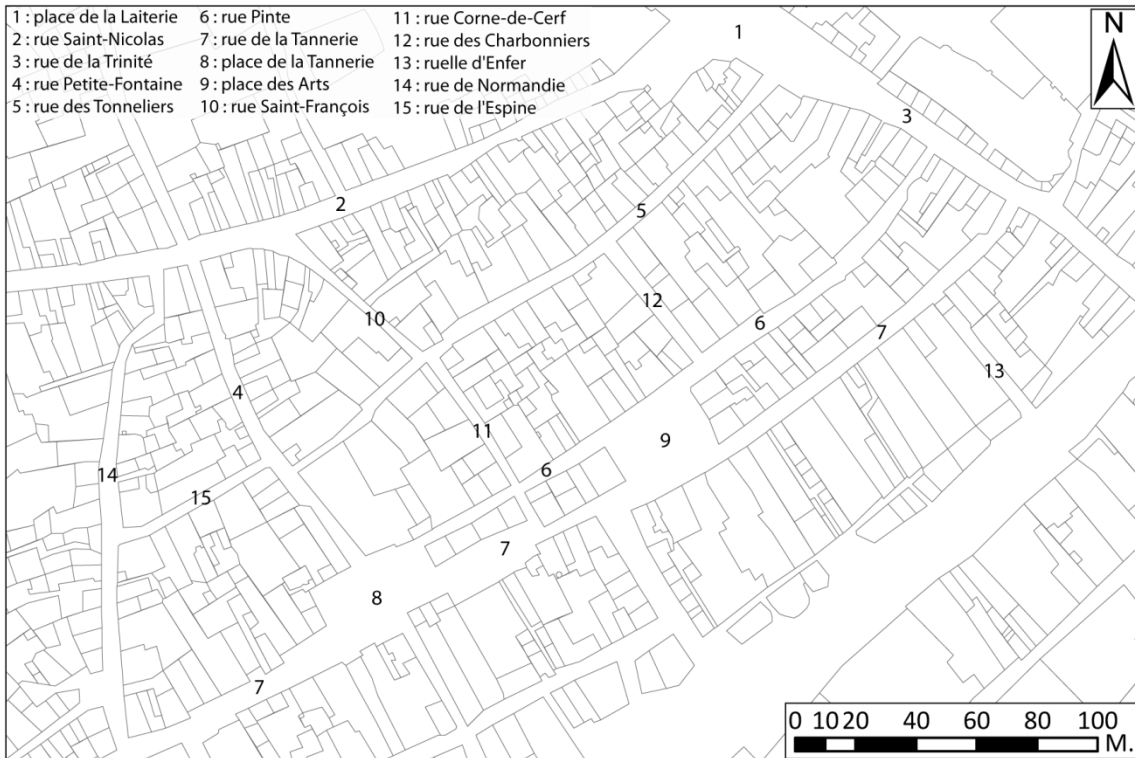


Figure 49 – Plan parcellaire de l'espace orthonormé en rive droite de la Maine.



Figure 50 – Plan d'interprétation de la Figure 49.

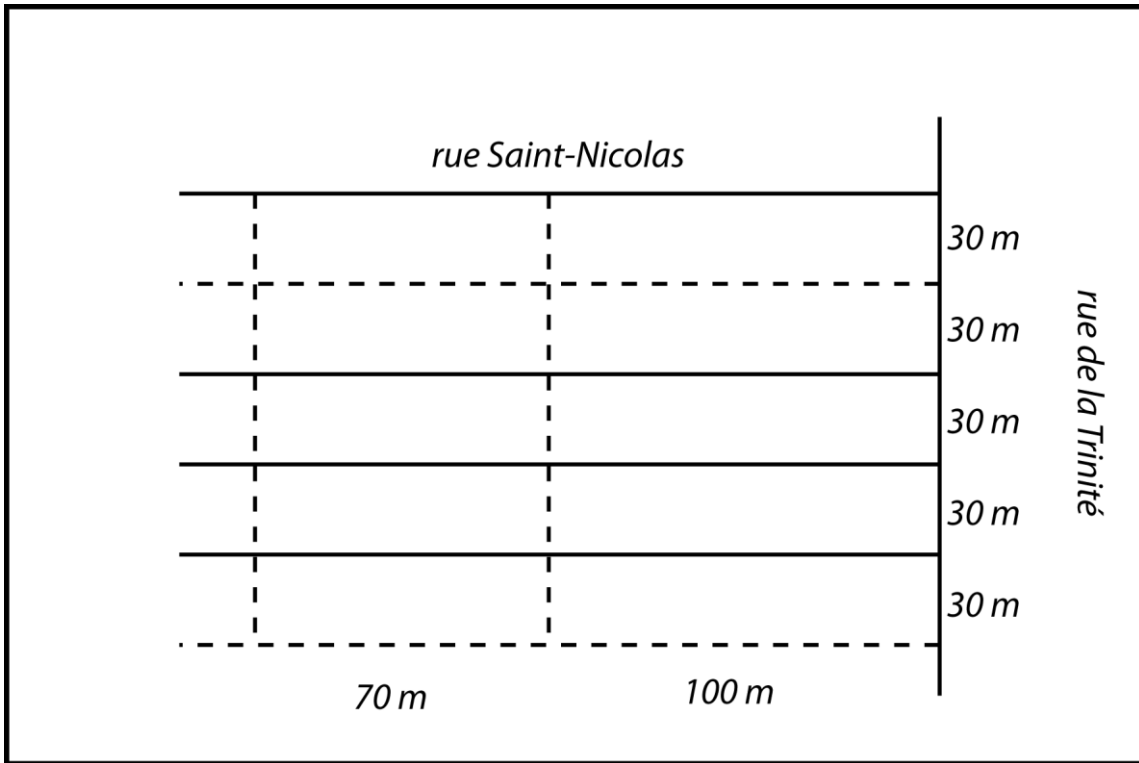


Figure 51 – Schéma d'interprétation de la Figure 50.



Figure 52 – Plan d'interprétation de la Figure 49.

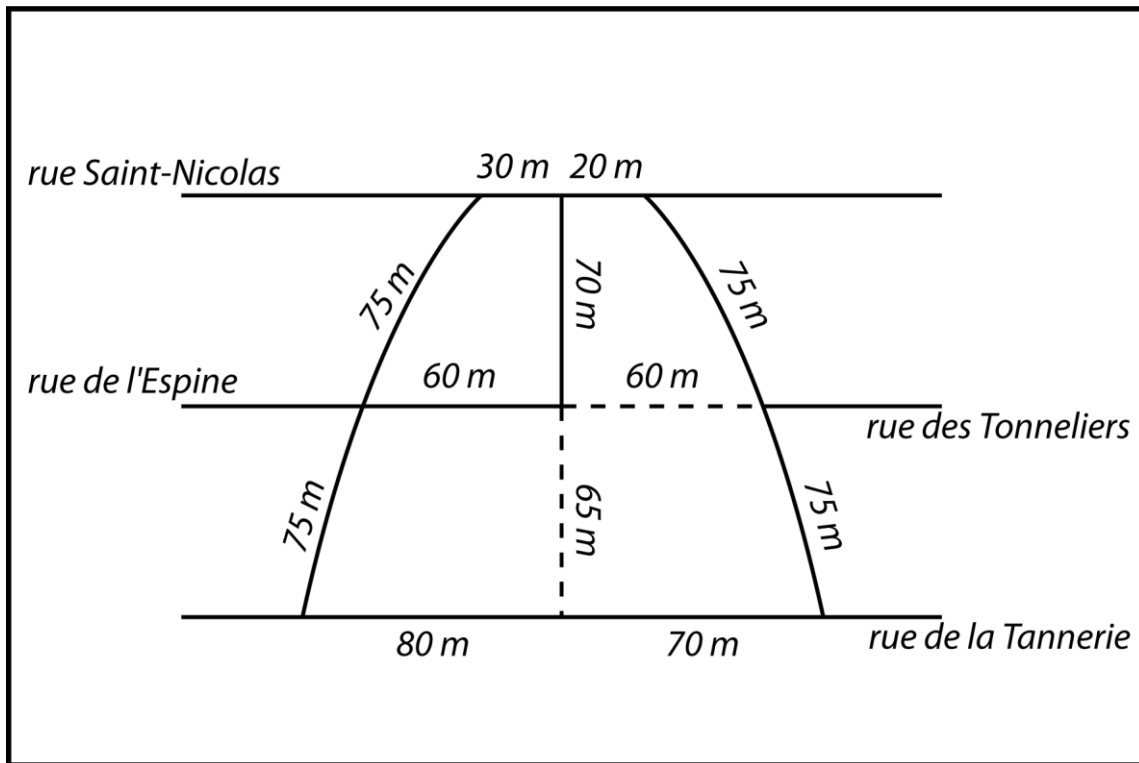


Figure 53 – Schéma d'interprétation de la Figure 52.



Figure 54 – Plan parcellaire du bourg Saint-Aubin.

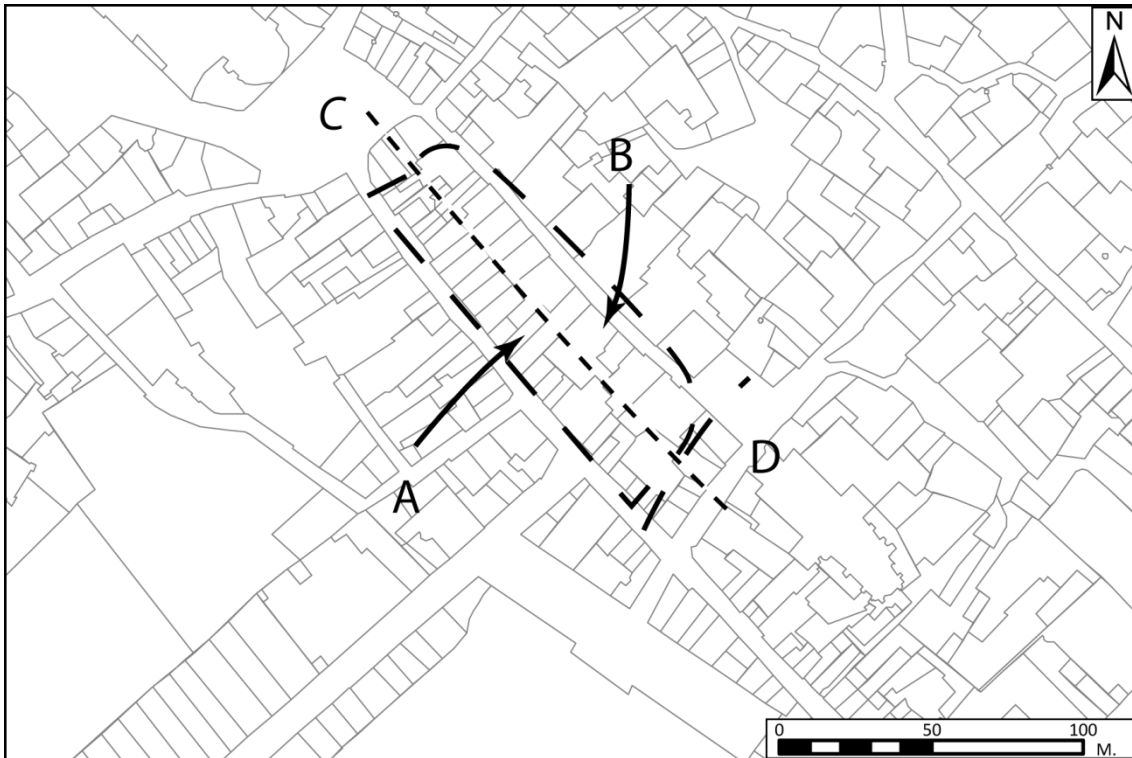


Figure 55 – Plan d'interprétation de la Figure 54.



Figure 56 – Situation du gisement à 45° dans et autour du bourg Saint-Aubin.

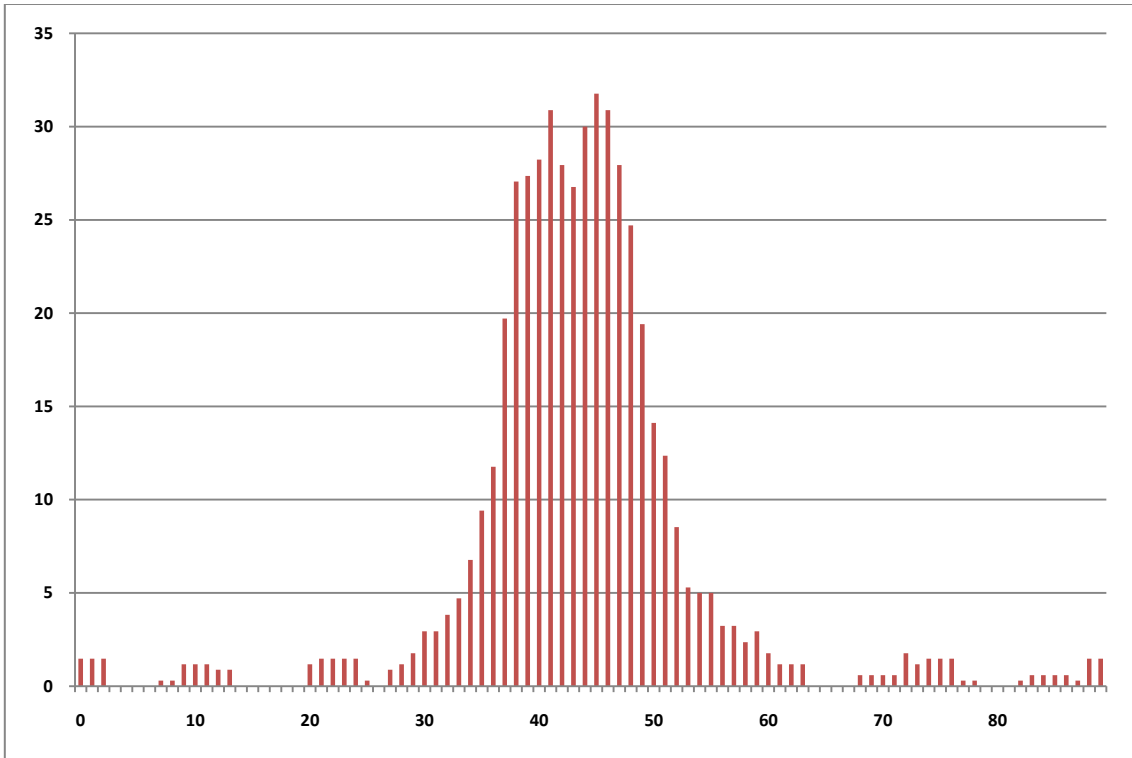


Figure 57 – Graphique des orientations parcellaires du bourg Saint-Aubin et de ses abords.

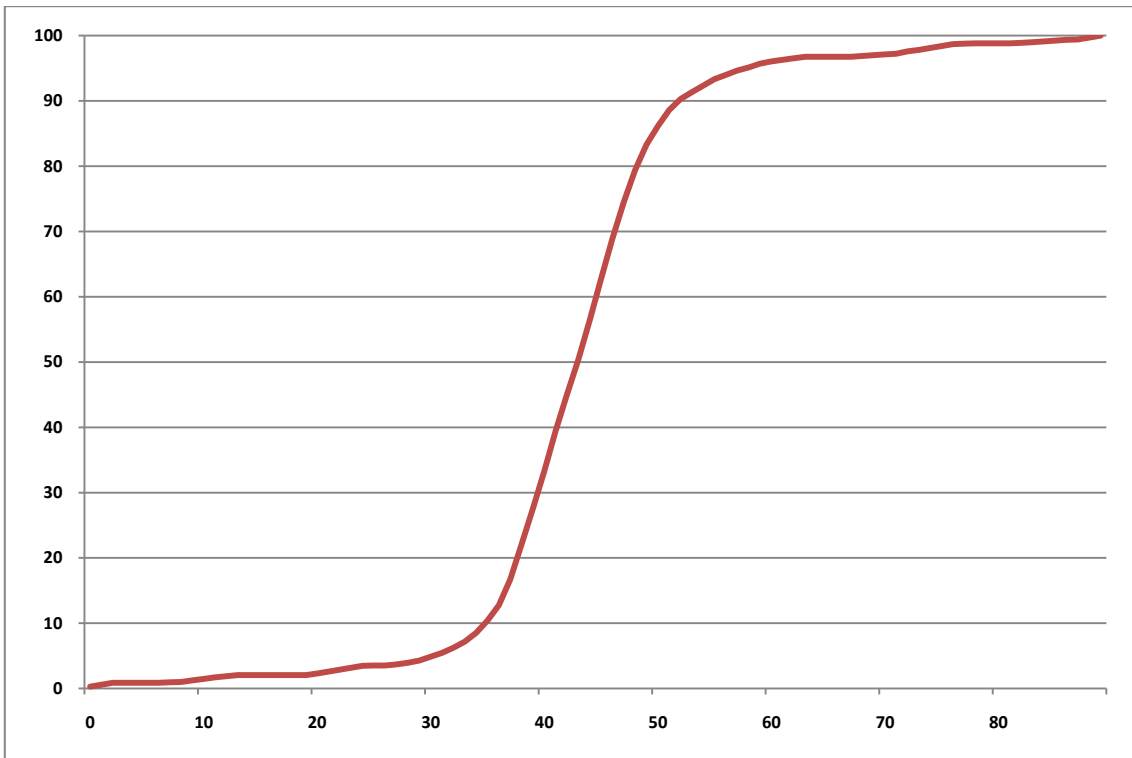


Figure 58 – Courbe des fréquences cumulées croissantes liées à la Figure 57.



Figure 59 – Plan parcellaire du bourg Sainte-Marie.

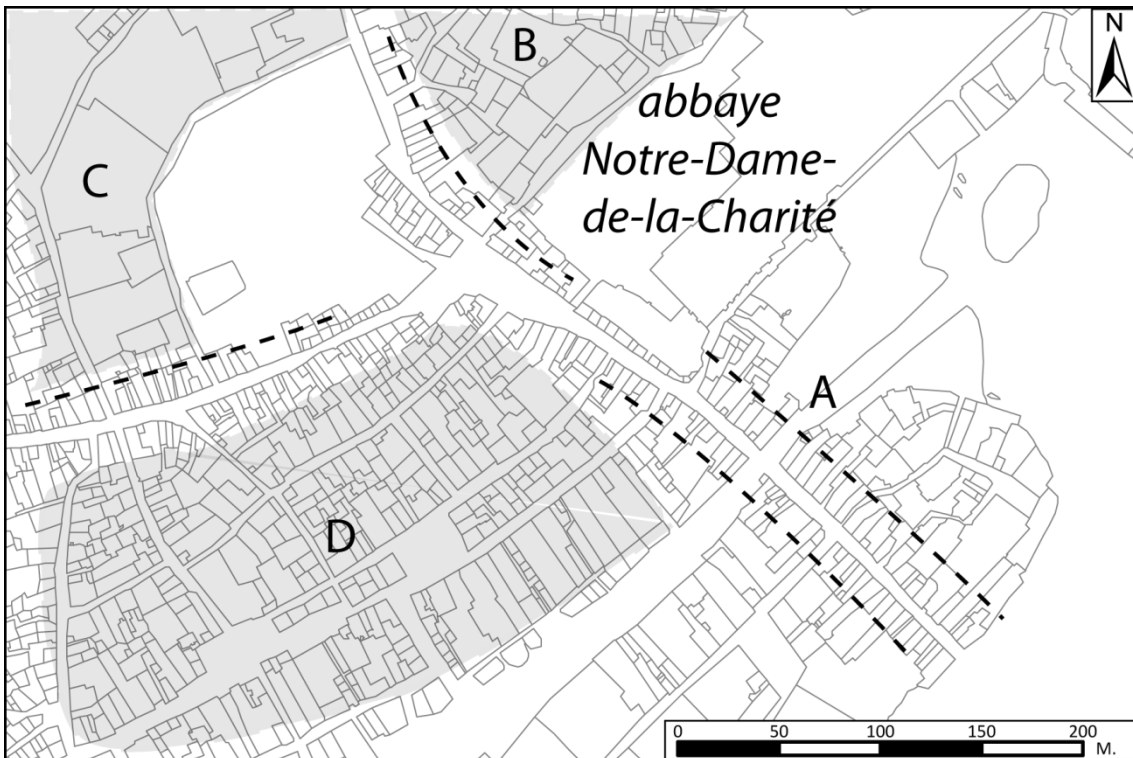


Figure 60 – Plan d'interprétation de la Figure 59.

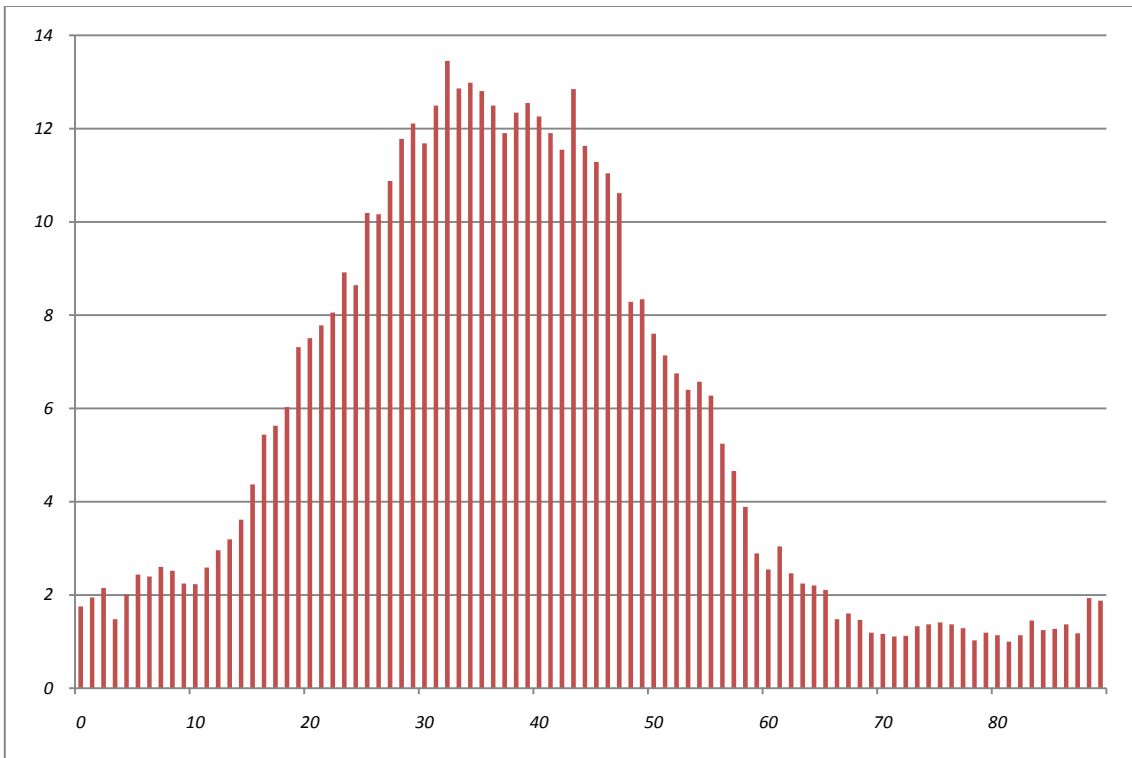


Figure 61 – Graphique des orientations parcellaire du bourg Sainte-Marie.

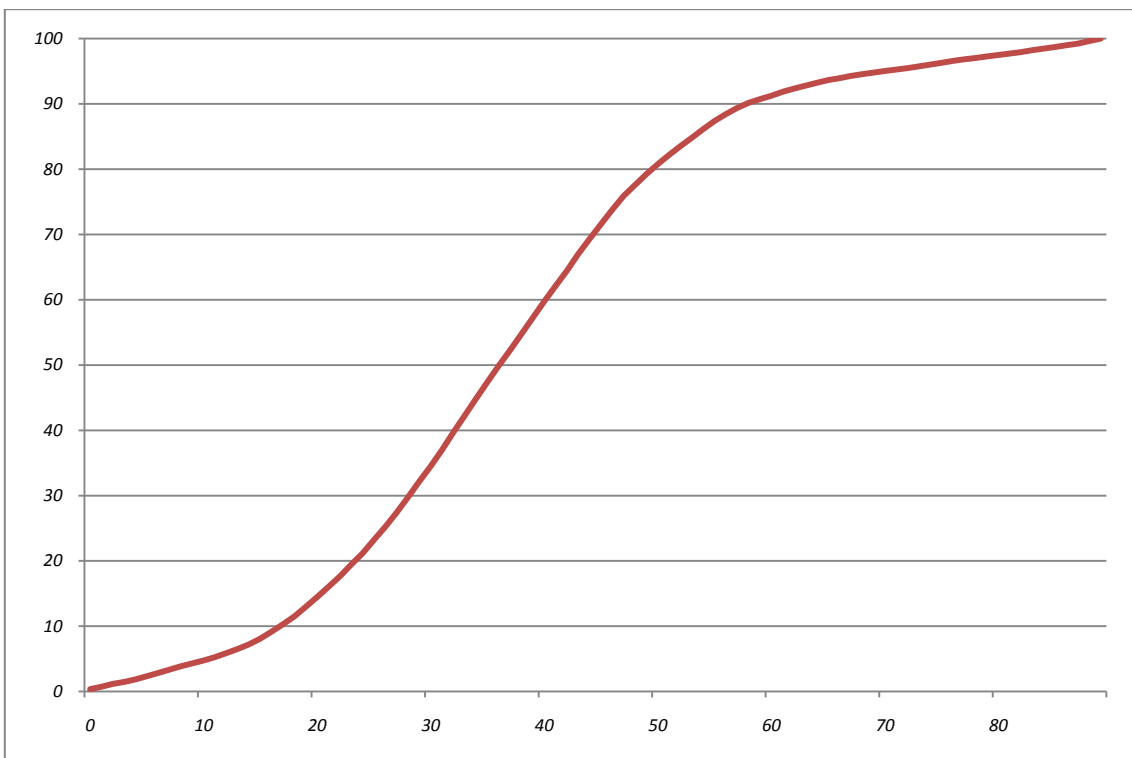


Figure 62 – Courbe des fréquences cumulées croissantes liées à la Figure 61.



Figure 63 – Gisement à 19°.

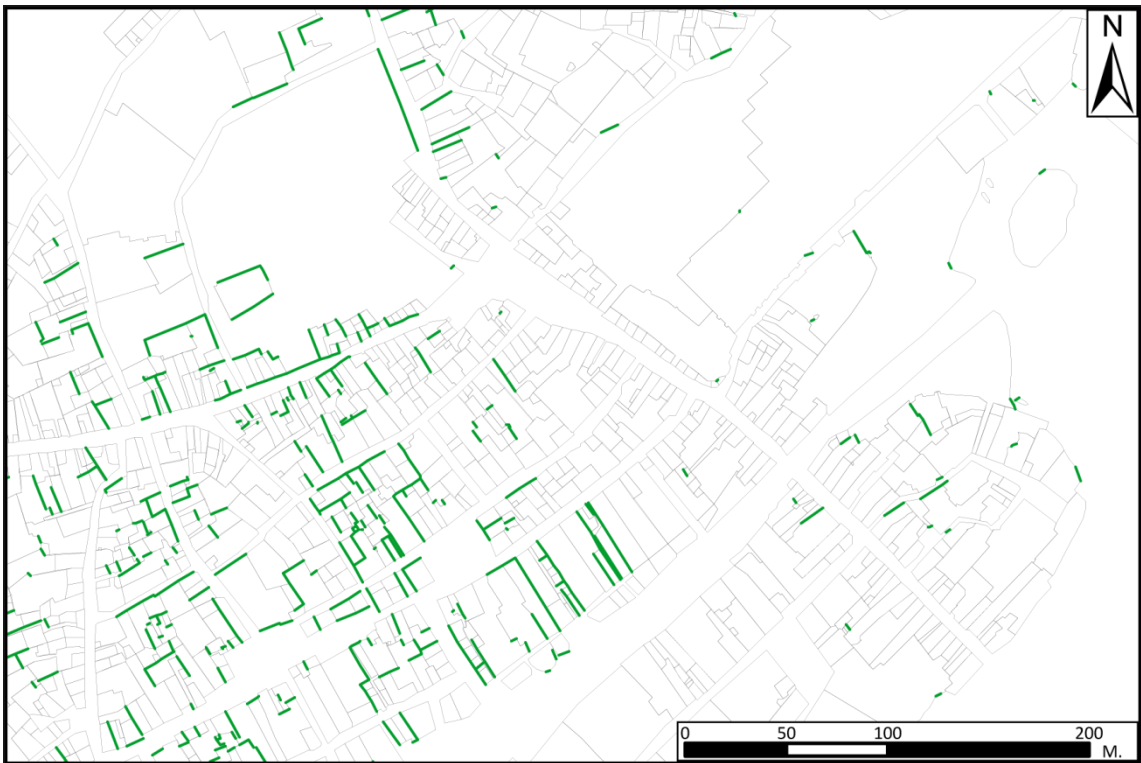


Figure 64 – Gisement à 32°.



Figure 65 – Gisement à 43°.



Figure 66 – Gisement à 49°.

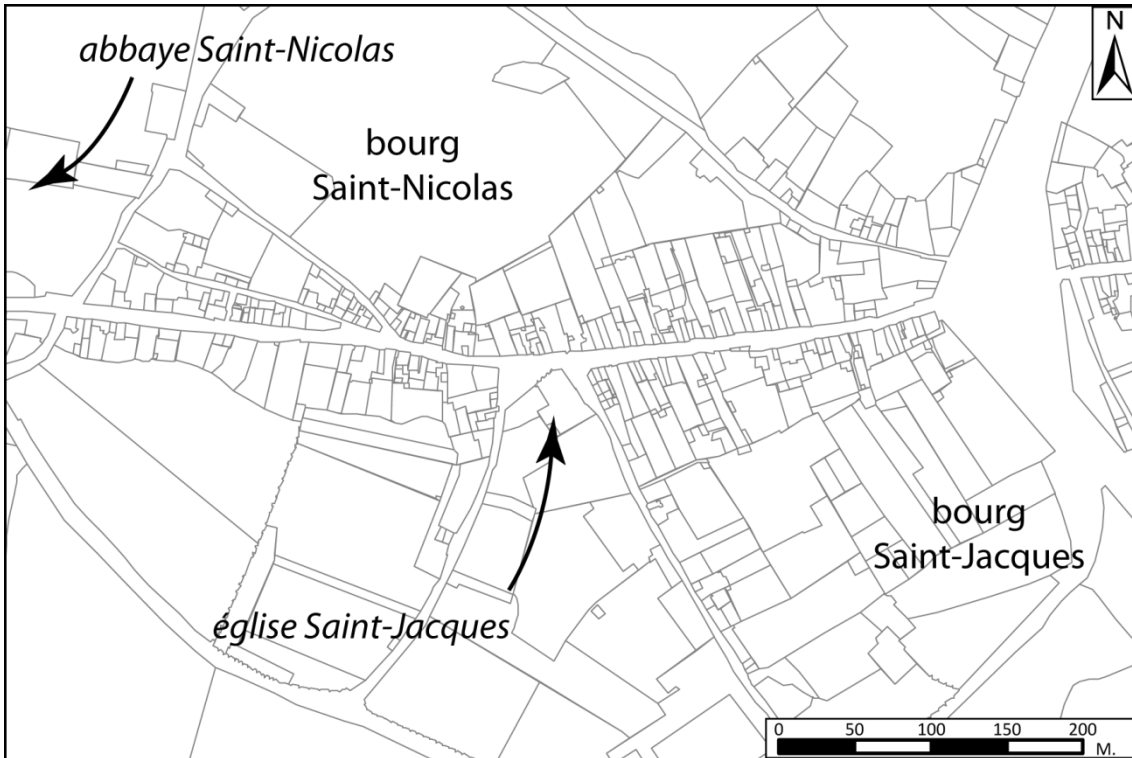


Figure 67 – Plan parcellaire des bourgs Saint-Nicolas et Saint-Jacques.



Figure 68 – Gisement à 19° autour de la route de Nantes.



Figure 69 – Gisement à 82° autour de la route de Nantes.

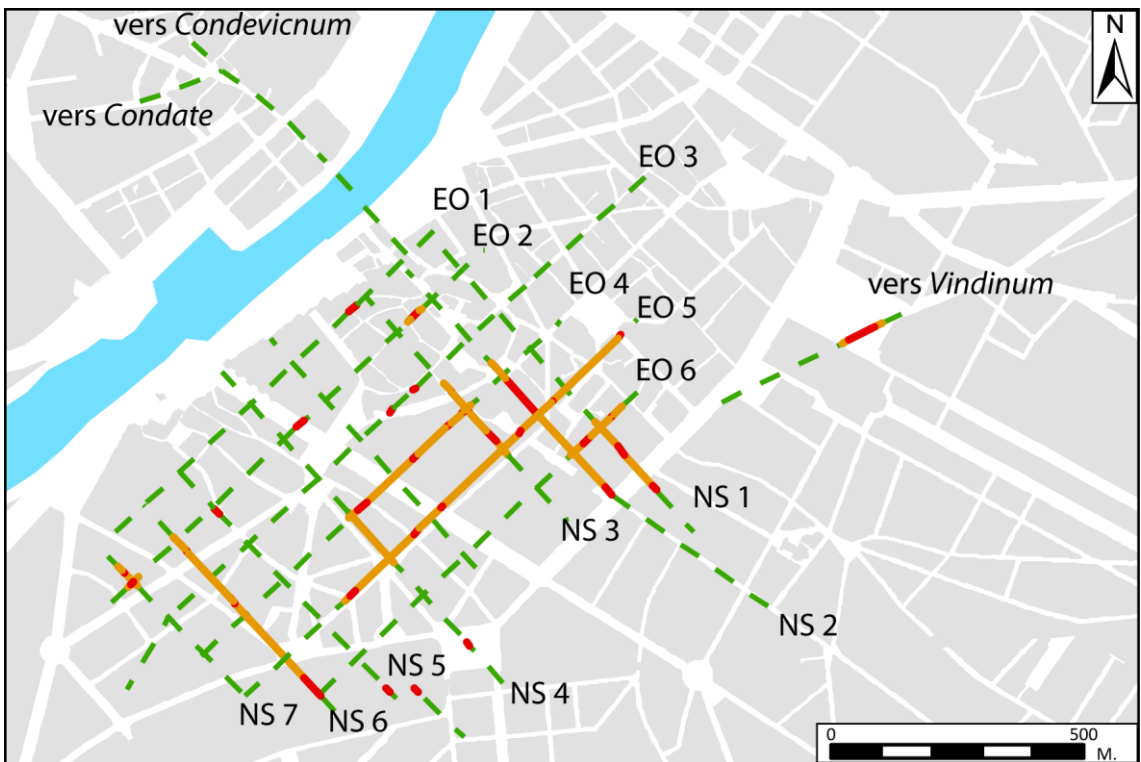


Figure 70 – La trame viaire orthogonale, état durant la première moitié du 1^{er} s.

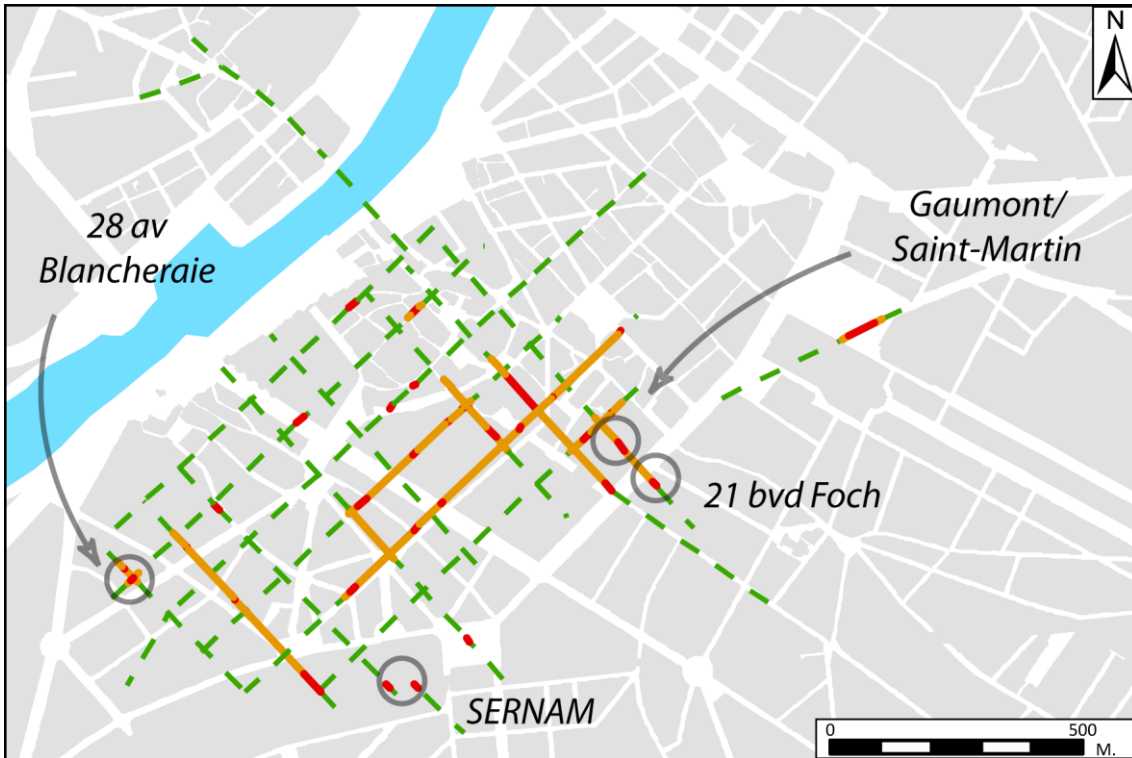


Figure 71 – Sites évoqués dans le texte.

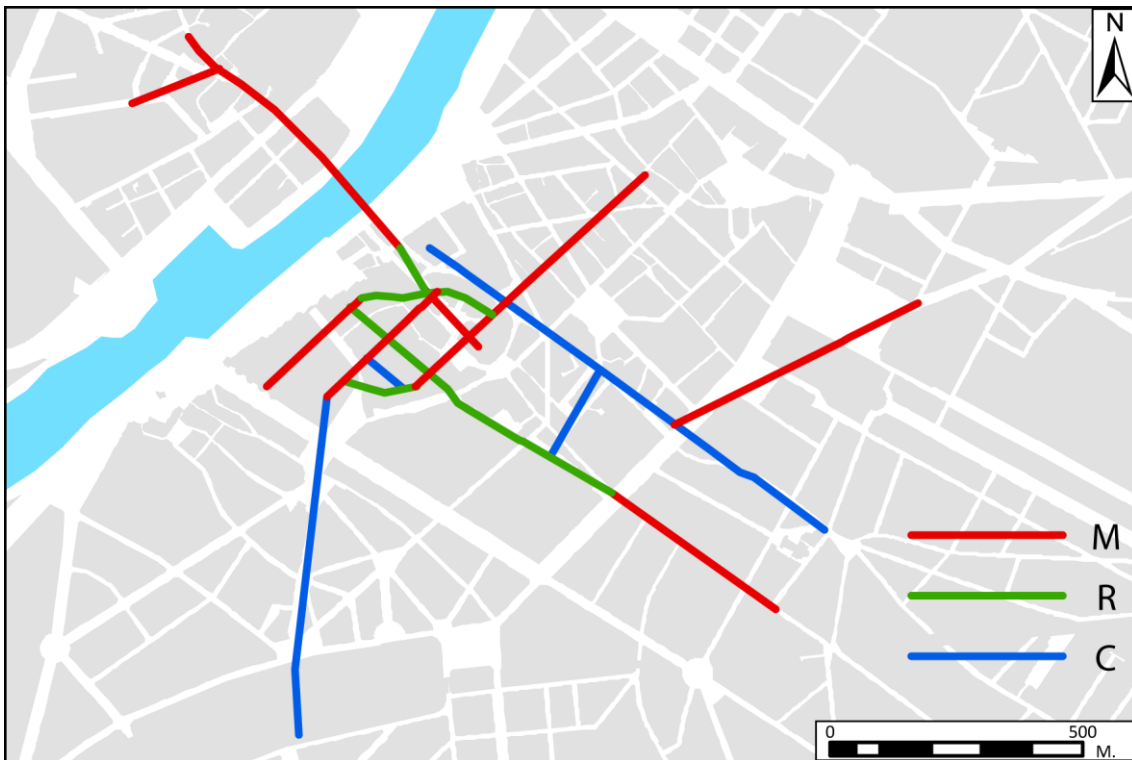


Figure 72 – État restitué thématique du réseau viaire de la ville réduite et enclose (M = maintien ; R = réorientation ; C = création).

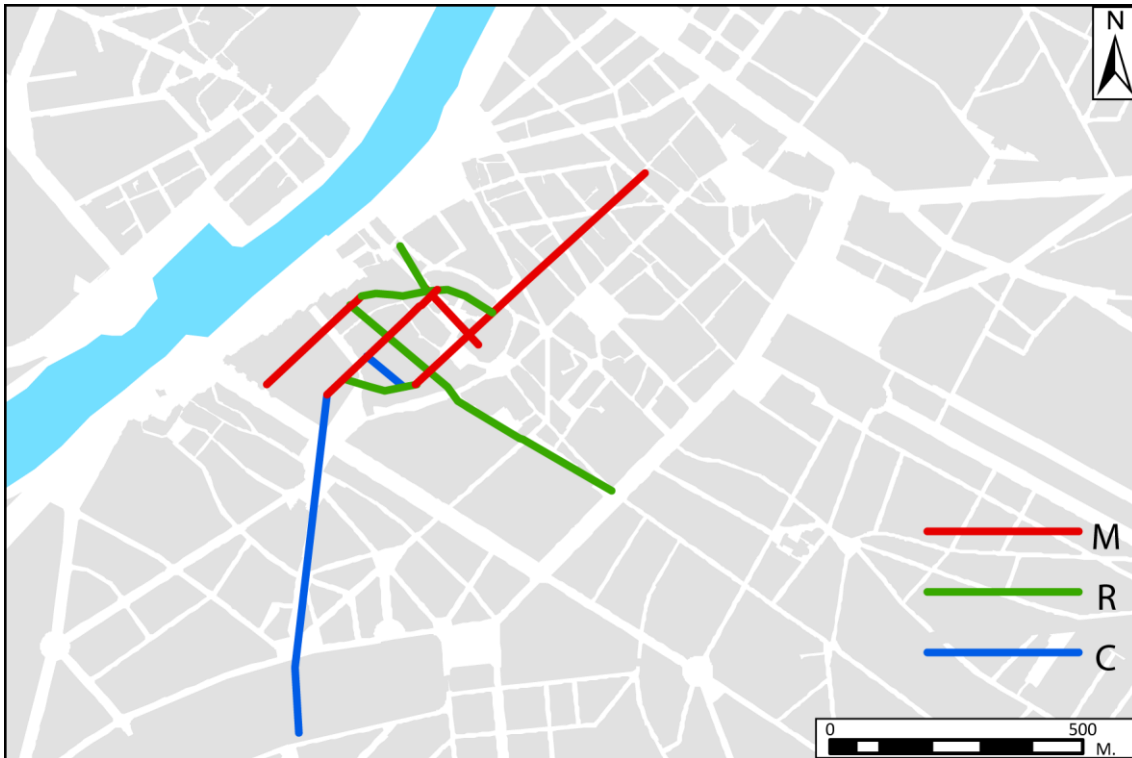


Figure 73 – État restitué thématisé du réseau viaire de la ville réduite et enclose concerné par l’enceinte de la Cité (détail de la Figure 72).

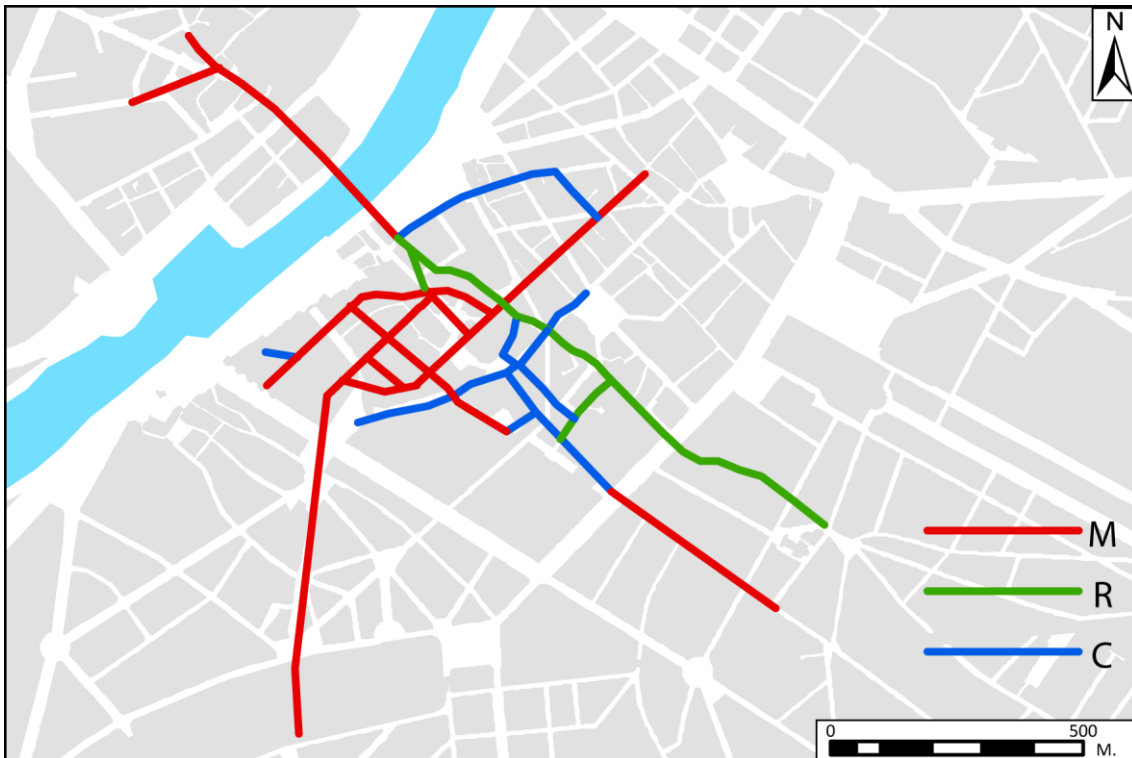


Figure 74 – État restitué thématisé du réseau viaire de la ville multiple (M = maintien ; R = réorientation ; C = création).

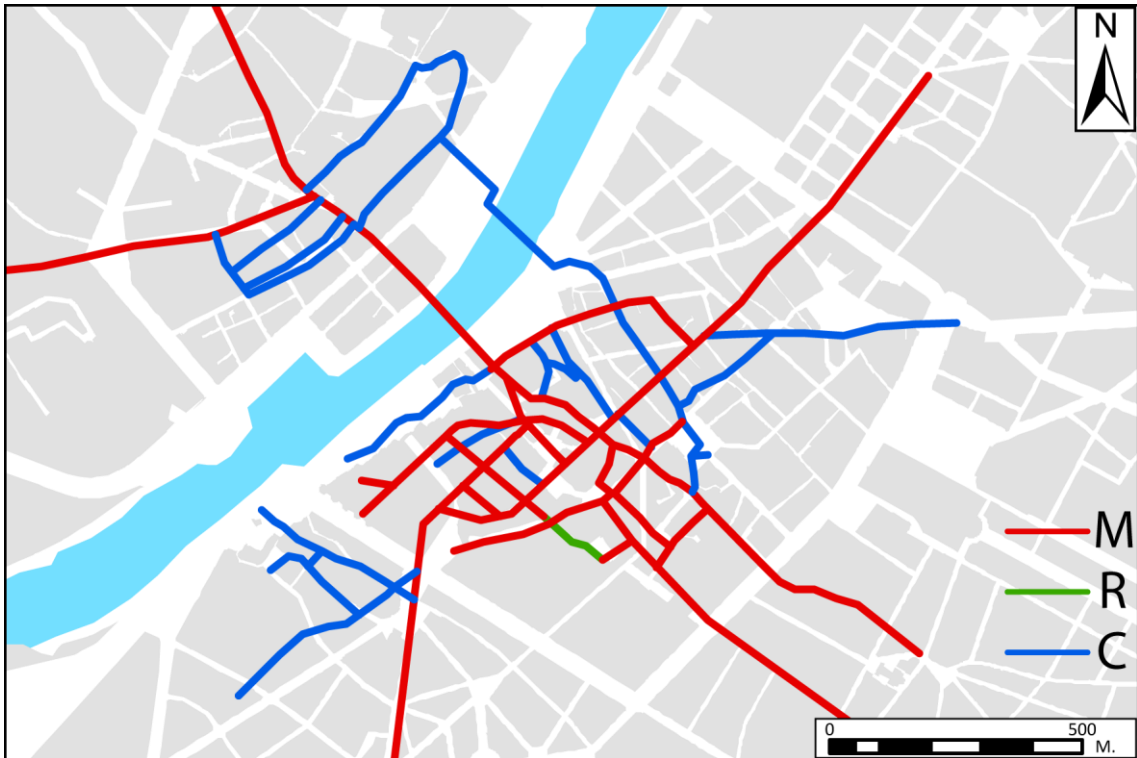


Figure 75 – État restitué thématiqué du réseau viaire de la ville ouverte sur les deux rives (M = maintien ; R = réorientation ; C = création).



Figure 76 – État restitué thématiqué du réseau viaire de la ville enclose sur les deux rives (M = maintien ; C = création ; D = disparition).

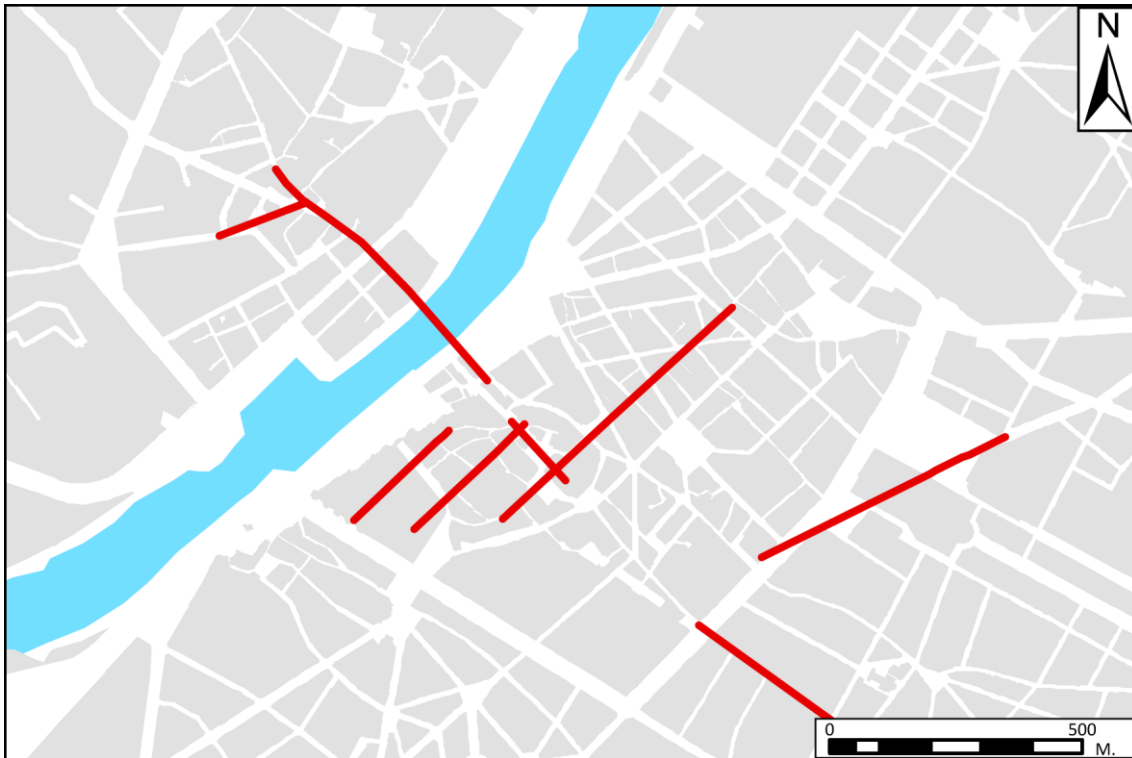


Figure 77 – Maintiens d'Angers ville réduite du 3^e à la fin du 8^e s.



Figure 78 – Maintiens d'Angers ville multiple de la fin du 8^e à la fin du 10^e s.



Figure 79 – Maintiens d'Angers ville ouverte de la fin du 10^e s. à 1230.



Figure 80 – Maintiens d'Angers ville enclose de 1230 à 1250.

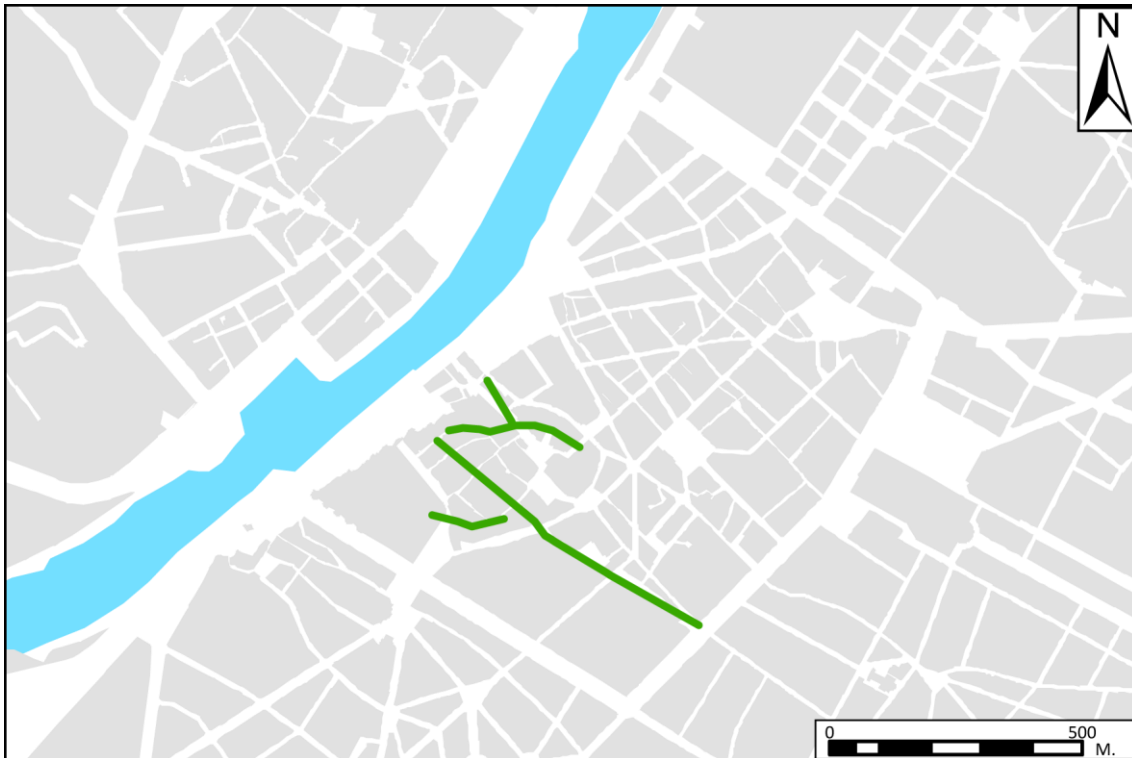


Figure 81 – Réorientations d'Angers ville réduite du 3^e à la fin du 8^e s.



Figure 82 – Réorientations d'Angers ville multiple de la fin du 8^e à la fin du 10^e s.

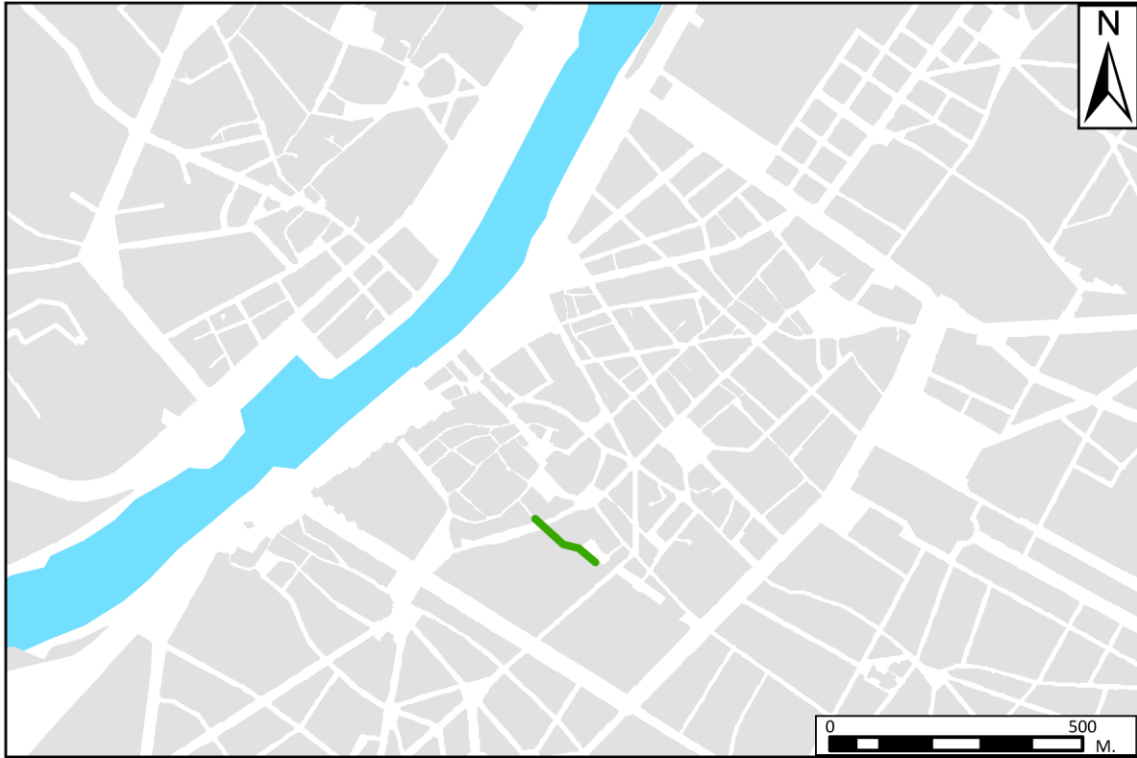


Figure 83 – Réorientations d'Angers ville ouverte sur les deux rives de la fin du 10^e s. à 1230.

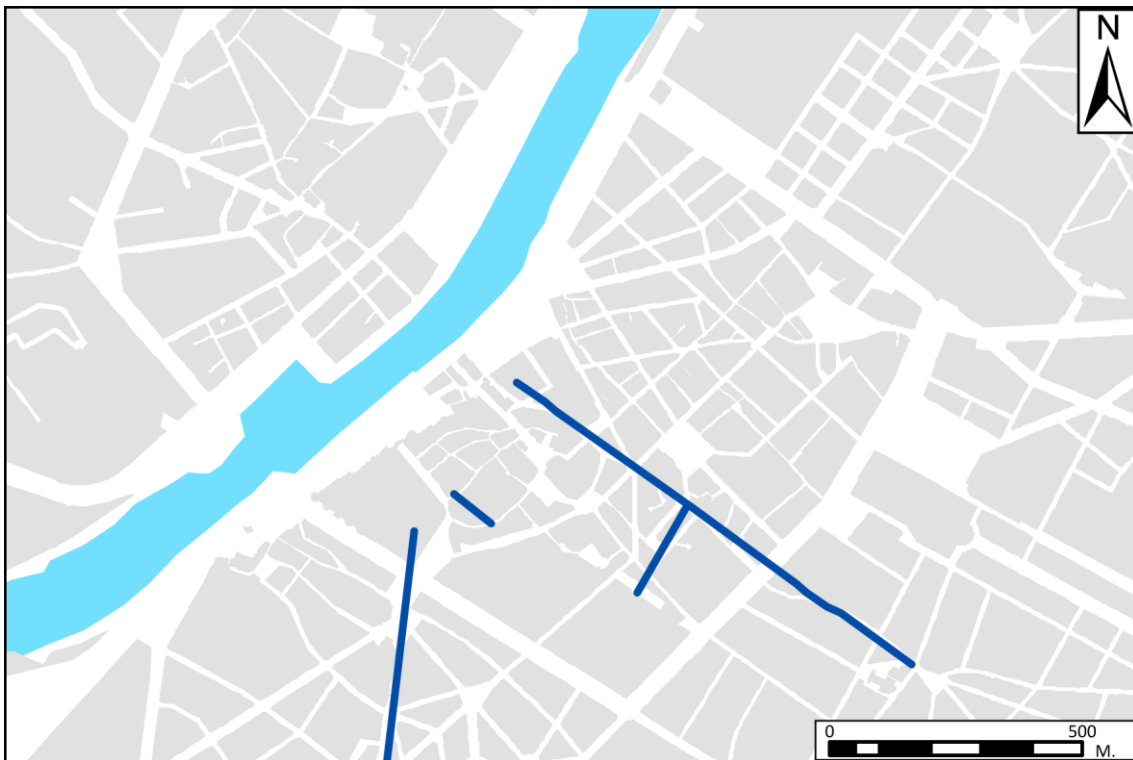


Figure 84 – Créations de rues pour Angers ville réduite du 3^e à la fin du 8^e s.

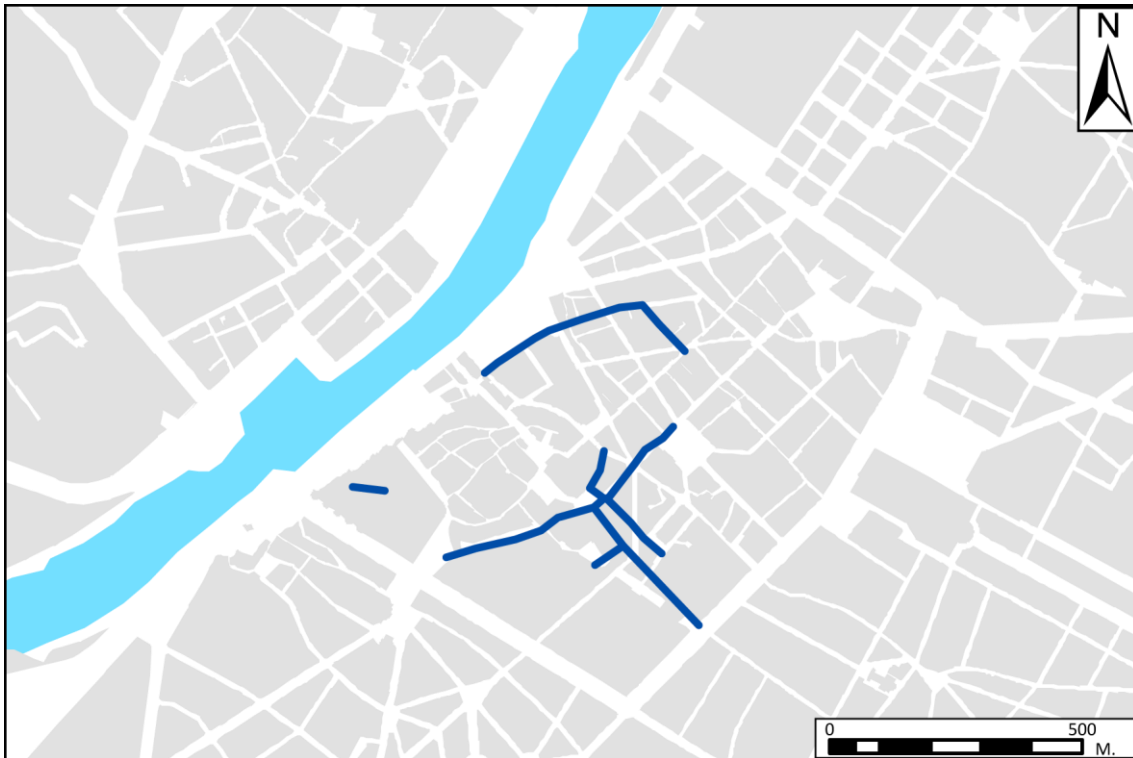


Figure 85 – Créations de rues pour Angers ville multiple de la fin du 8^e à la fin du 10^e s.



Figure 86 – Créations de rues pour Angers ville ouverte de la fin du 10^e s. à 1230.

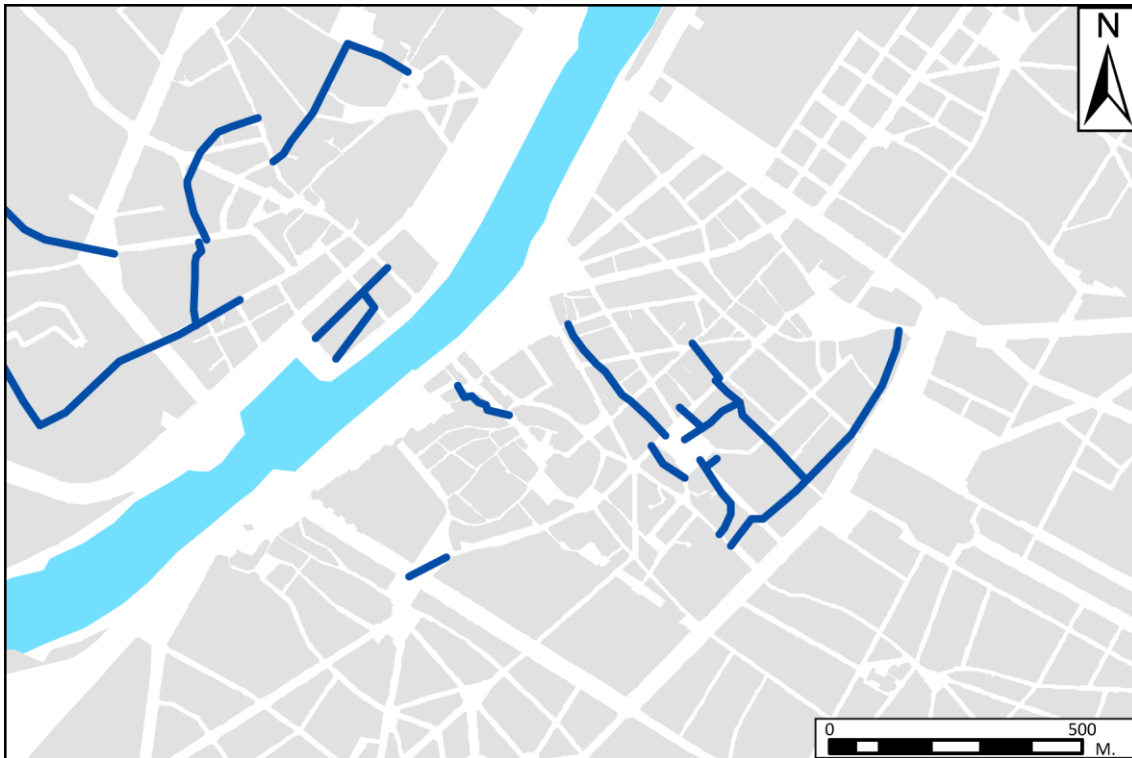


Figure 87 – Créations de rues pour Angers ville enclose de 1230 à 1250.



Figure 88 – Disparitions de rues pour Angers ville ouverte de la fin du 10^e s. à 1230.

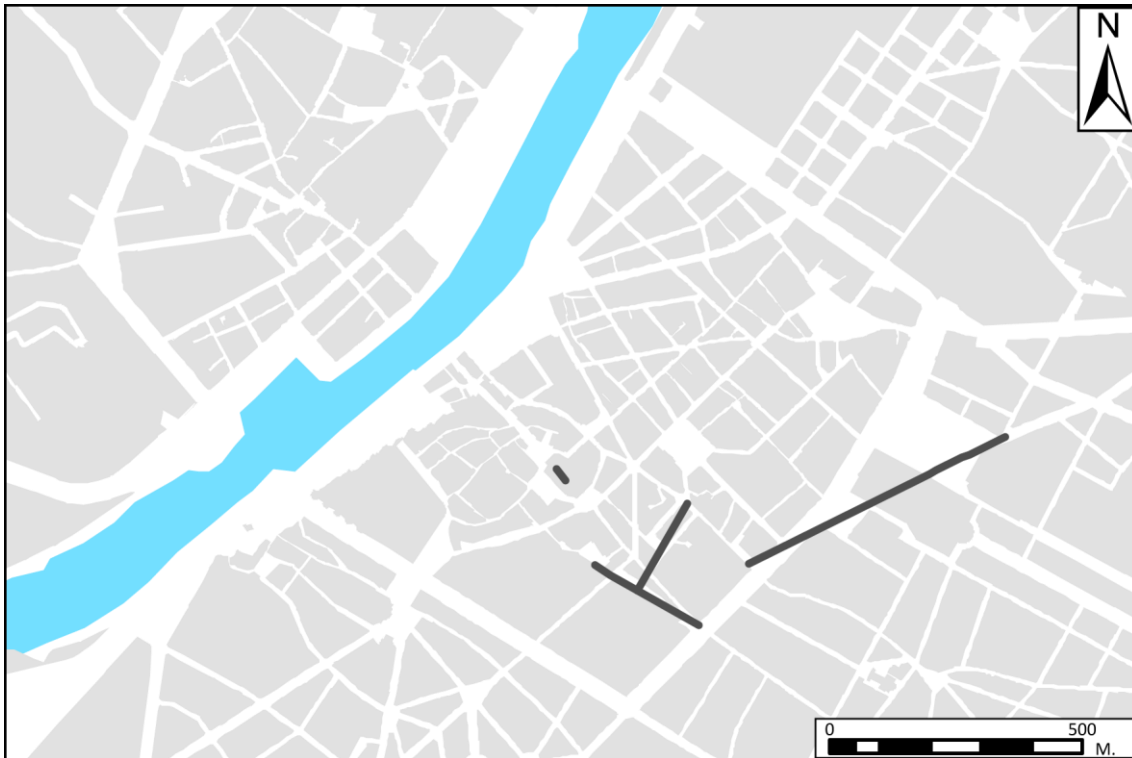


Figure 89 – Disparitions de rues pour Angers ville enclose de 1230 à 1250.



Figure 90 – Pérennité globale du réseau viaire par rapport à l'état de 1230-1250.

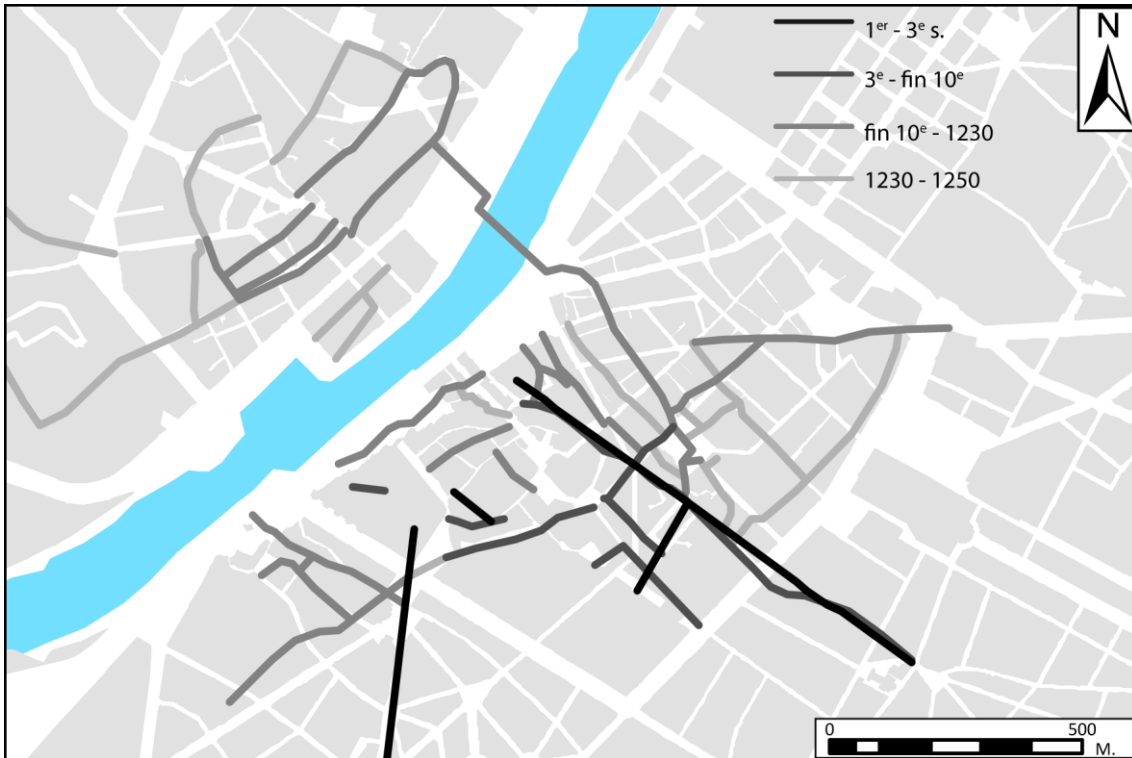


Figure 91 – Plan synoptique des créations de rues du 3^e jusqu'à 1250.



Figure 92 – Attestations de rues pour Angers ville multiple jusqu'à la fin du 10^e s.

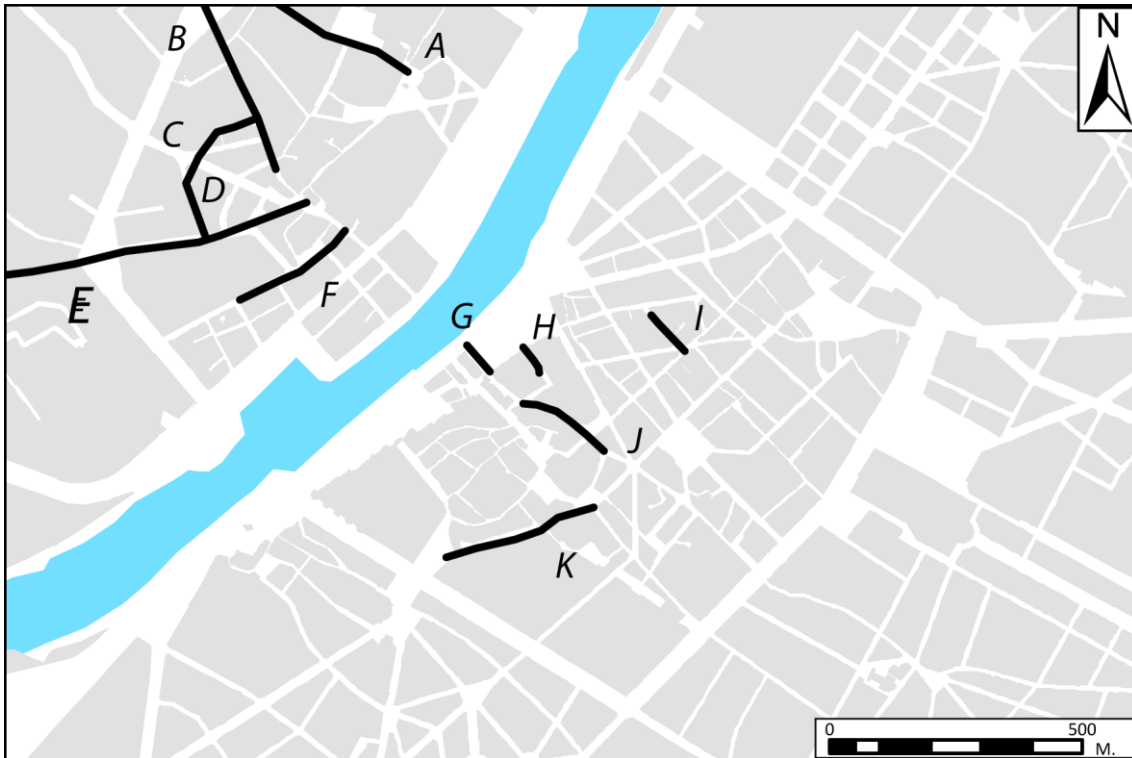


Figure 93 – Attestations de rues pour Angers ville ouverte de la fin du 10^e s. à 1230.

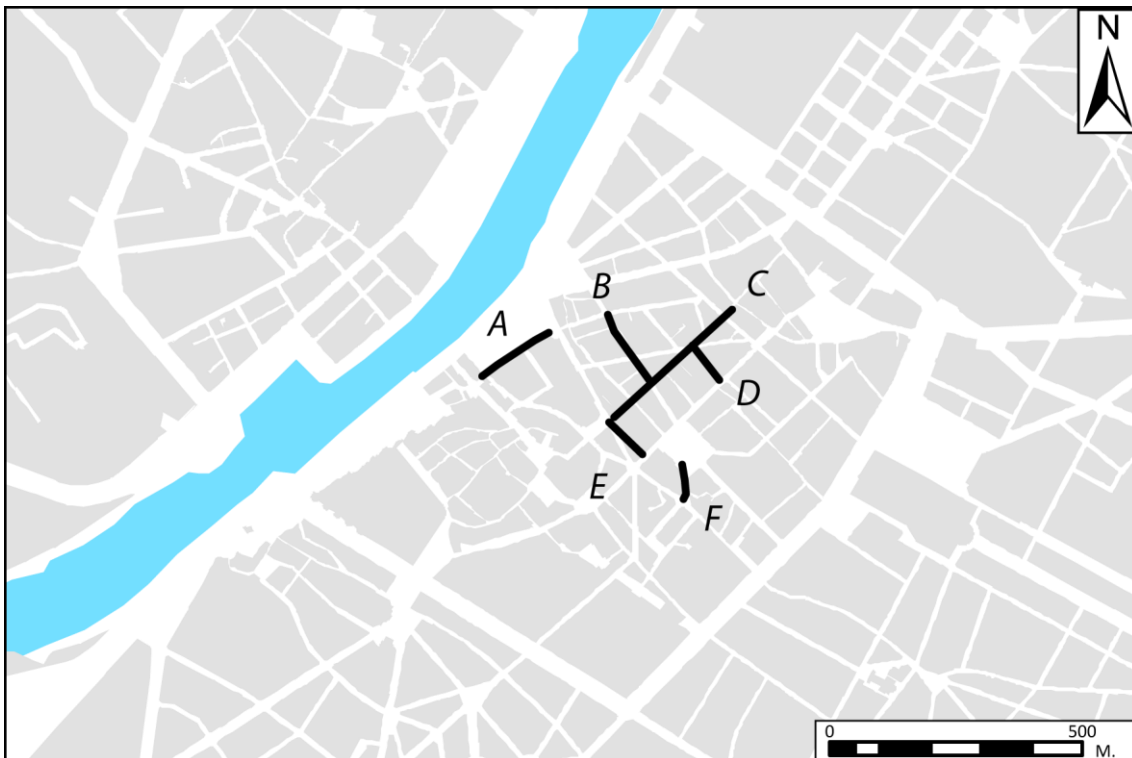


Figure 94 – Attestations de rues pour Angers ville enclose de 1230 à 1250.



Figure 95 – Plan parcellaire (1840) et mise en évidence de la rue Basse-Saint-Martin.

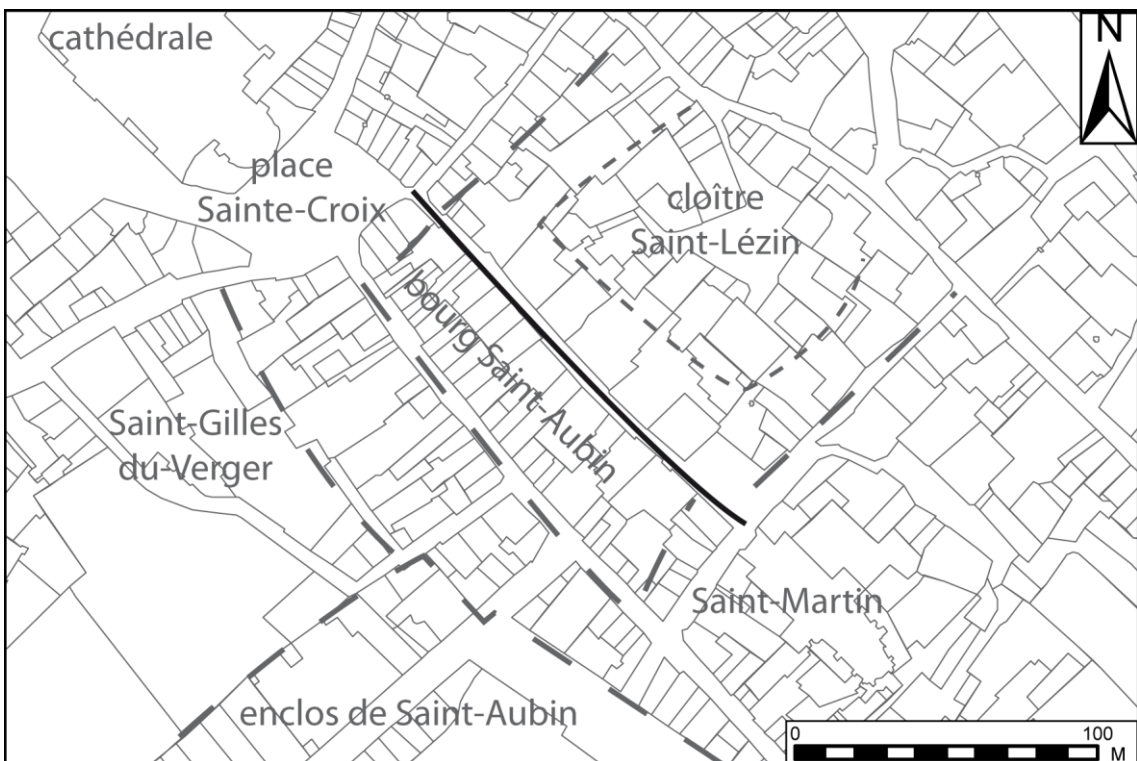


Figure 96 – Quartiers identifiés sur l'emprise de la Figure 95 et cités dans le texte.



Figure 97 – Positionnement de la rue Basse-Saint-Martin dans le contexte de la trame viaire orthogonale.

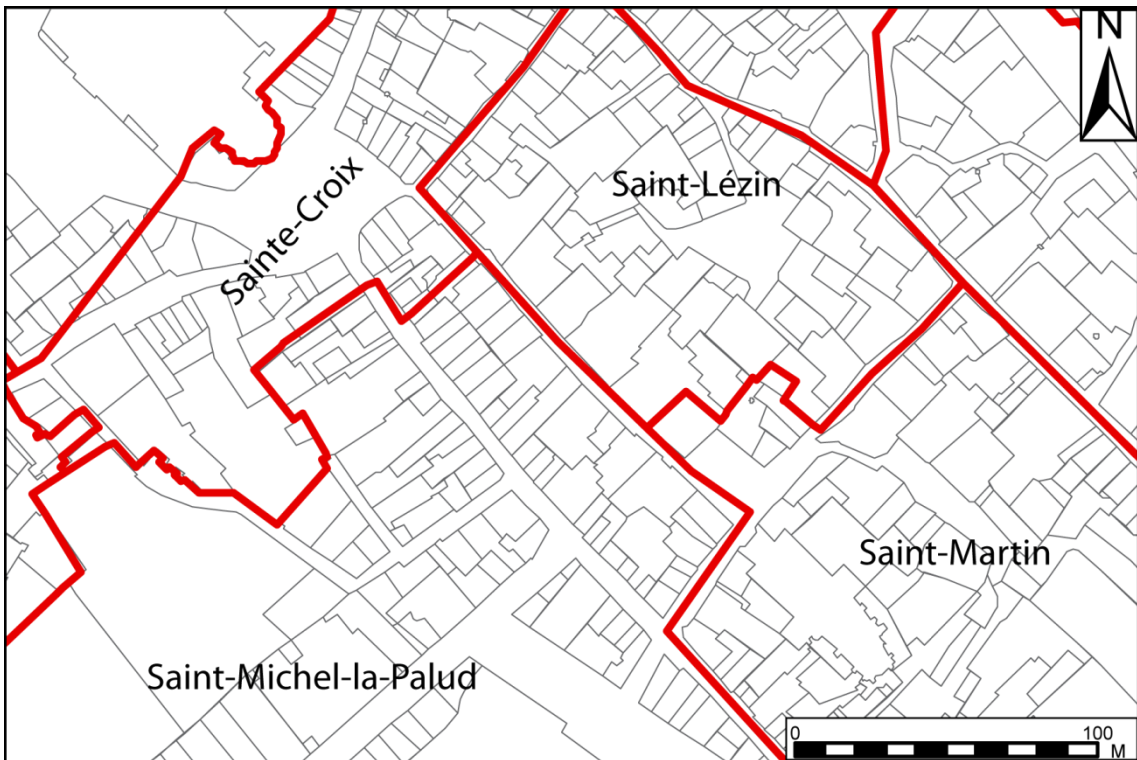


Figure 98 – Positionnement de la rue Basse-Saint-Martin par rapport aux limites paroissiales environnantes.

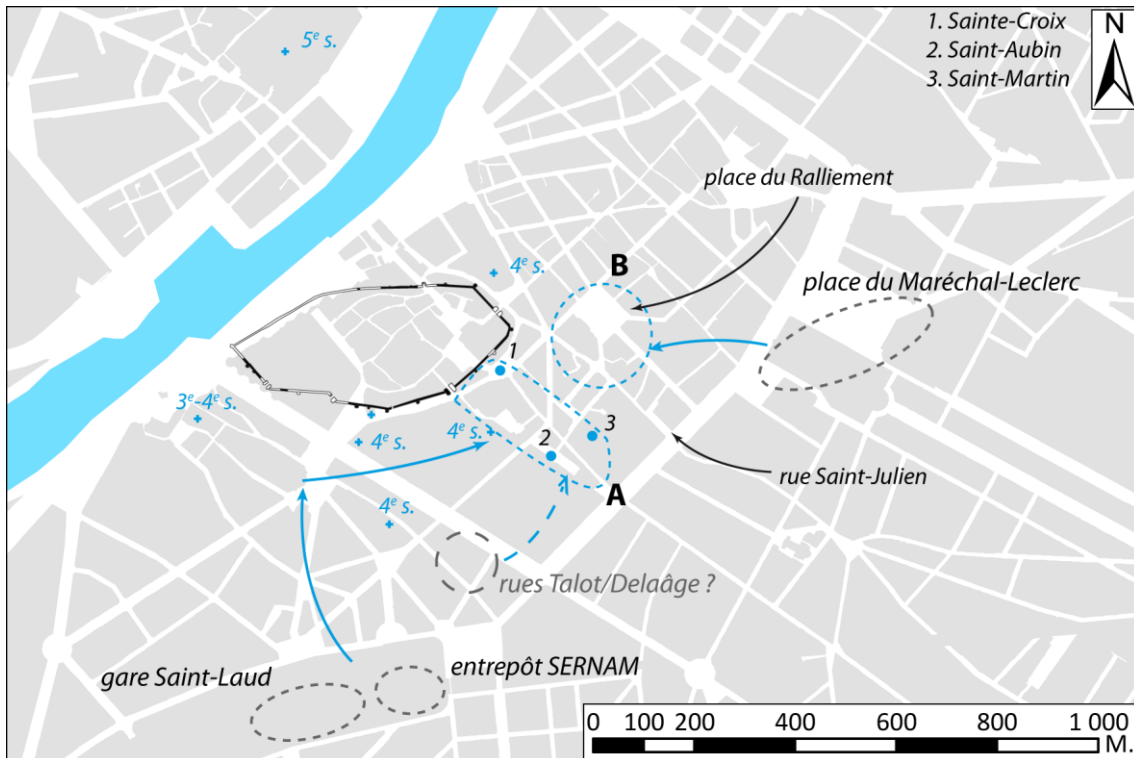


Figure 99 – Des espaces funéraires antiques à la mise en place des nécropoles à l'est et au sud-est de la Cité.

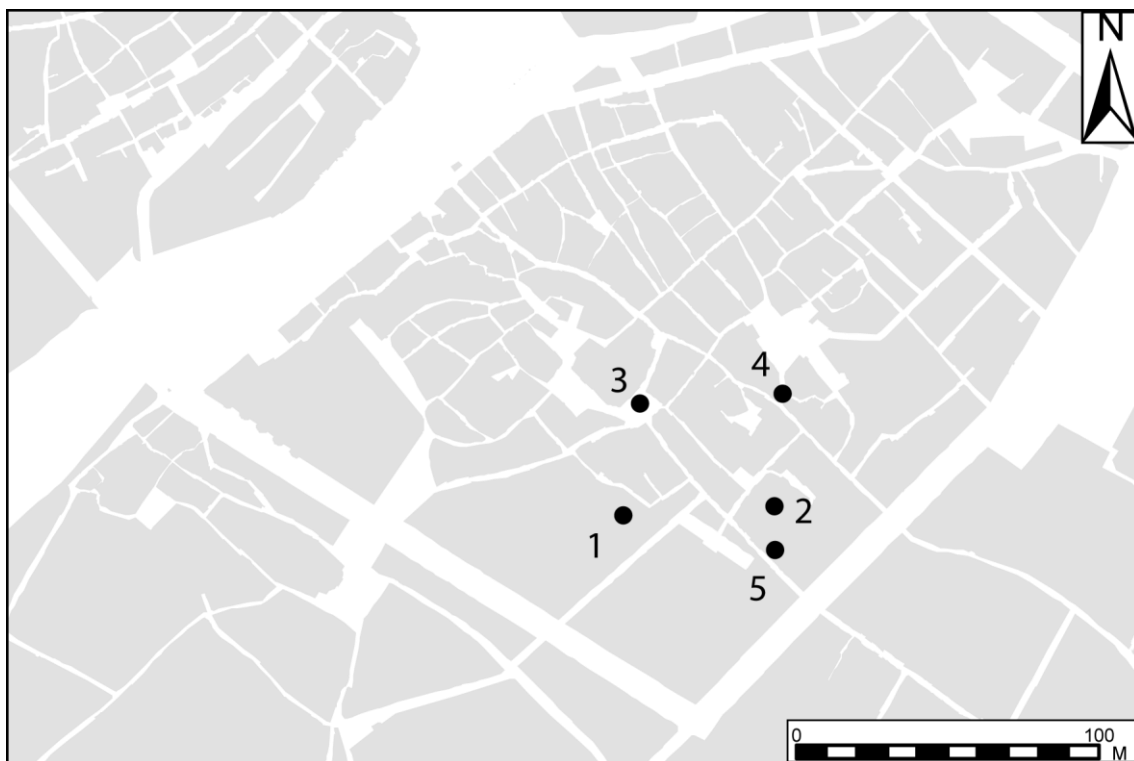


Figure 100 – Situation des espaces funéraires créés ou attestés durant la deuxième période.

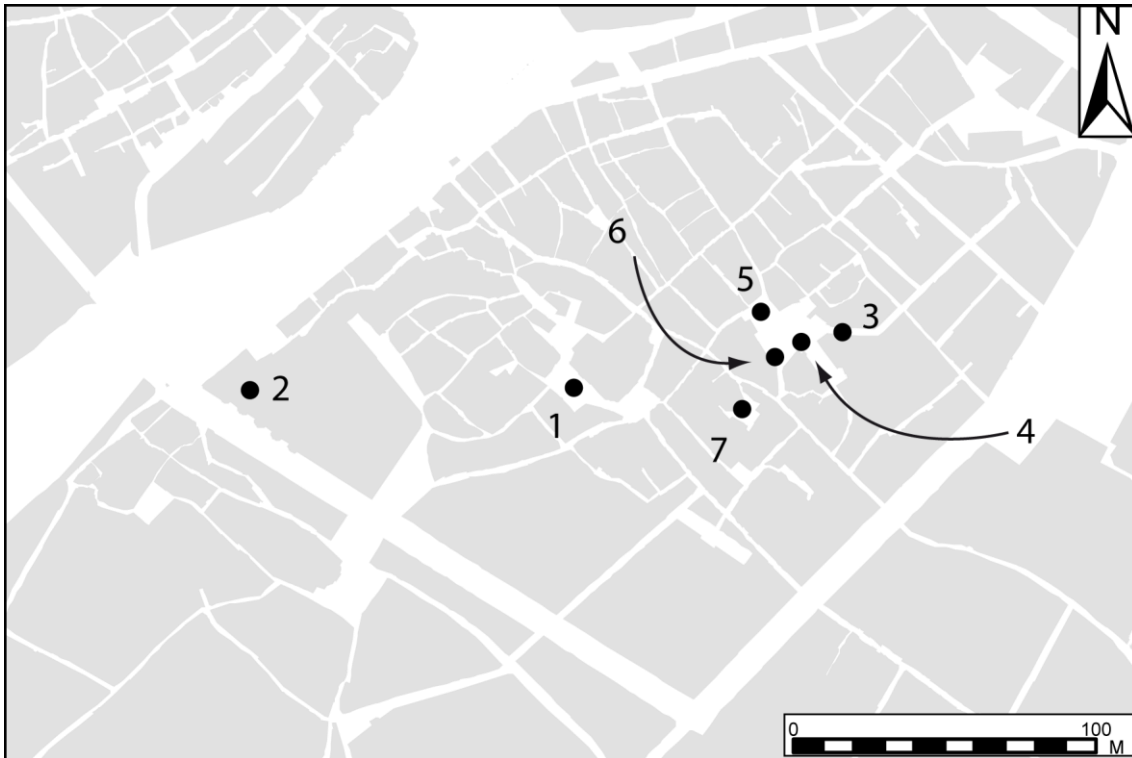


Figure 101 – Situation des espaces funéraires créés ou attestés durant la troisième période.

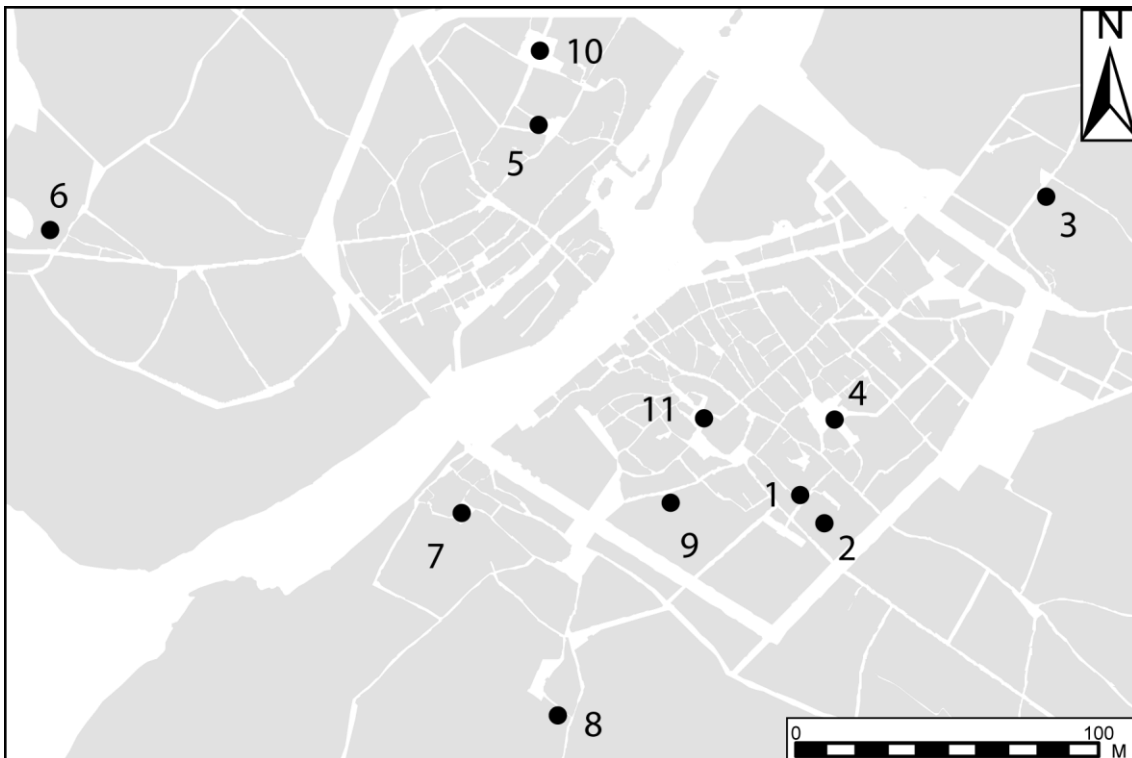


Figure 102 – Situation des espaces funéraires créés ou attestés durant la quatrième période.

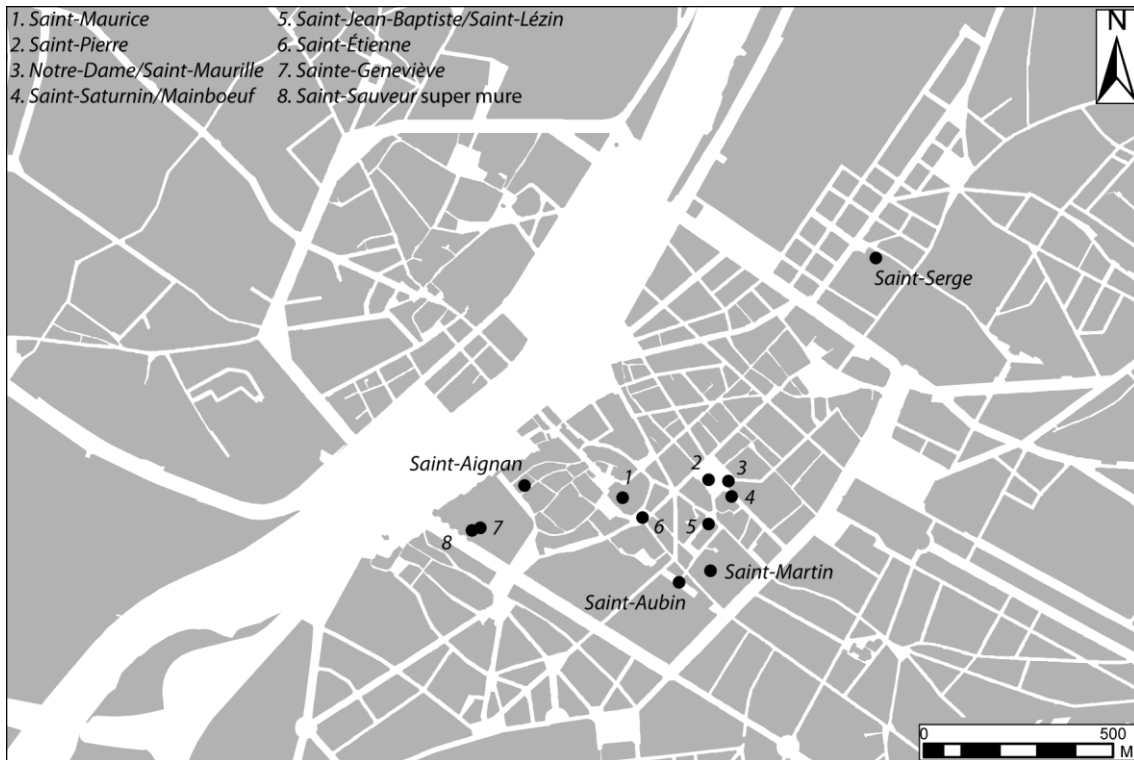


Figure 103 – Distribution spatiale des édifices culturels chrétiens créés ou attestés du 4^e à la fin du 9^e s.

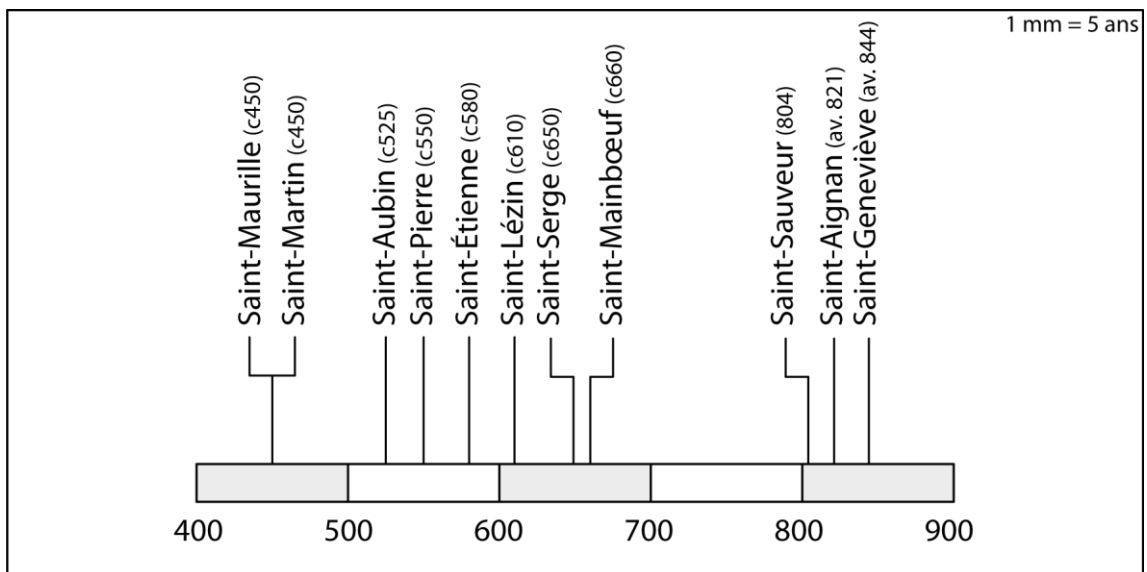


Figure 104 – Représentation graphique de la distribution chronologique des édifices culturels chrétiens créés ou attestés du 4^e à la fin du 9^e s.

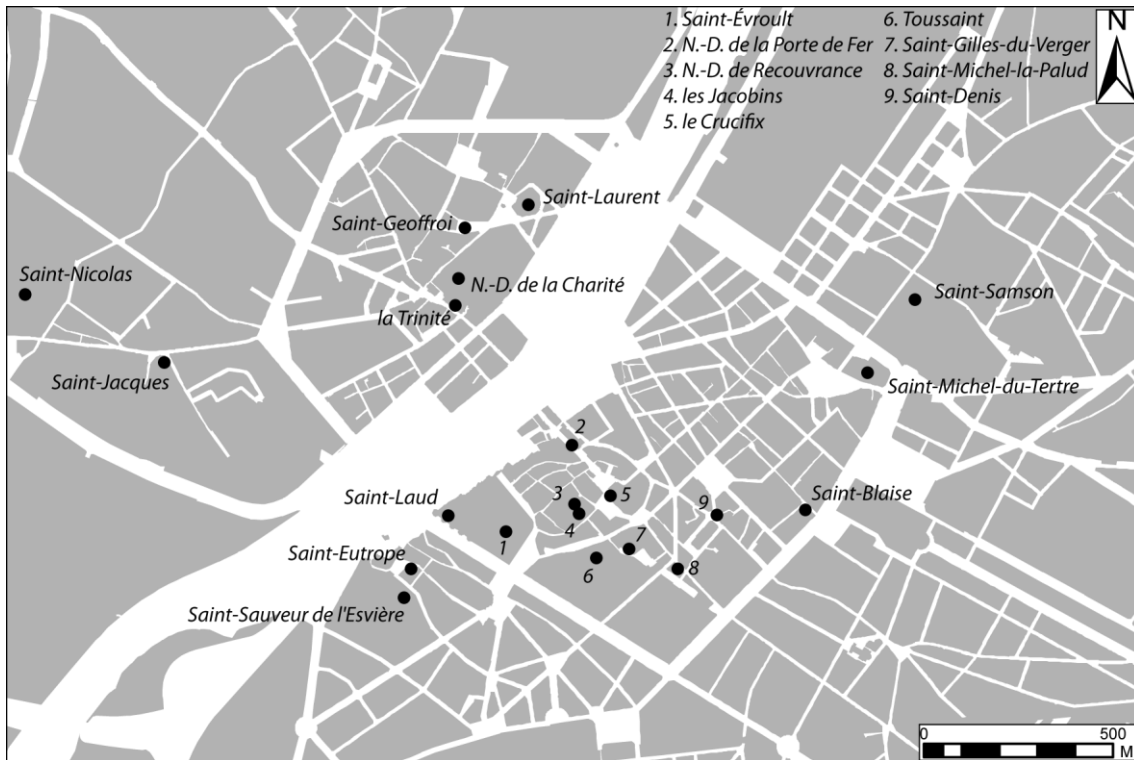


Figure 105 – Situation des édifices culturels chrétiens créés ou attestés du 10^e au 13^e s.

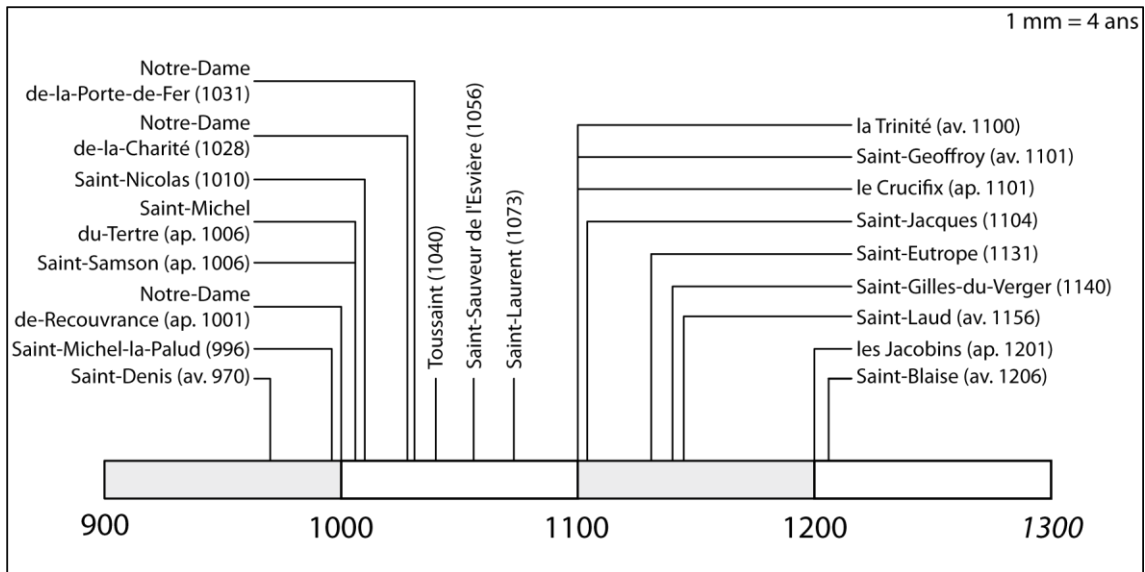


Figure 106 – Représentation graphique de la distribution chronologique des édifices culturels chrétiens créés ou attestés du 10^e au 13^e s.

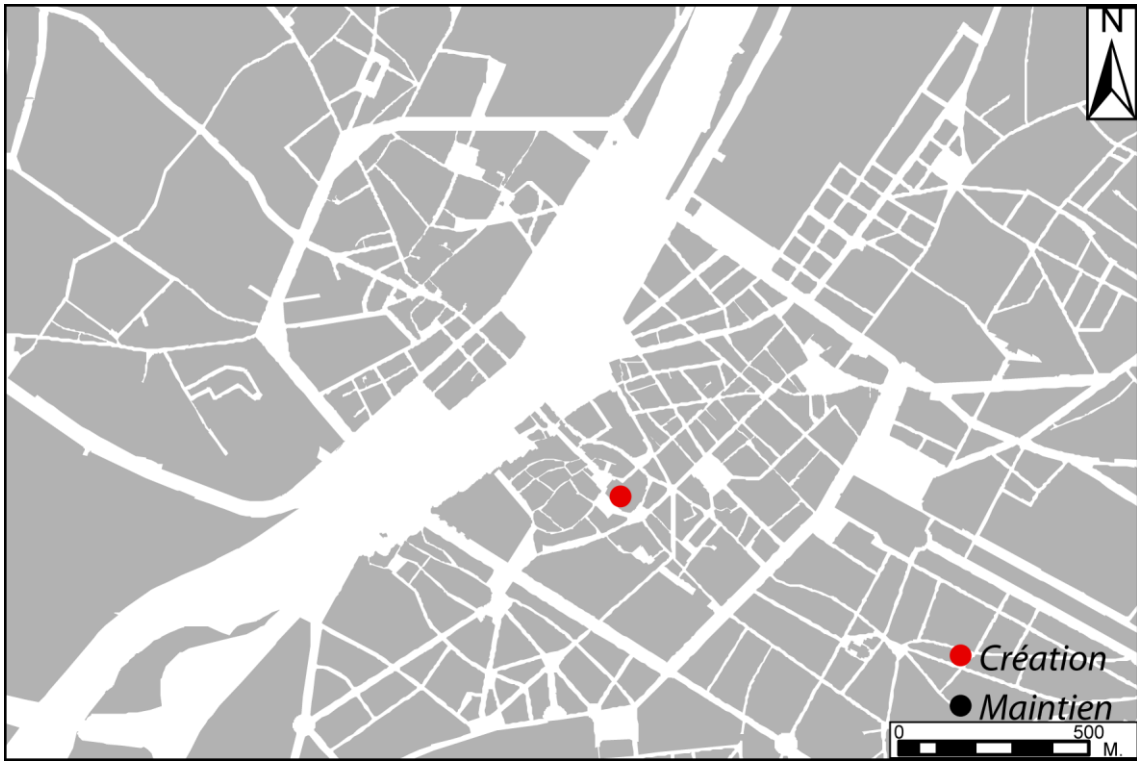


Figure 107 – Création d'édifices culturels au 4^e s.

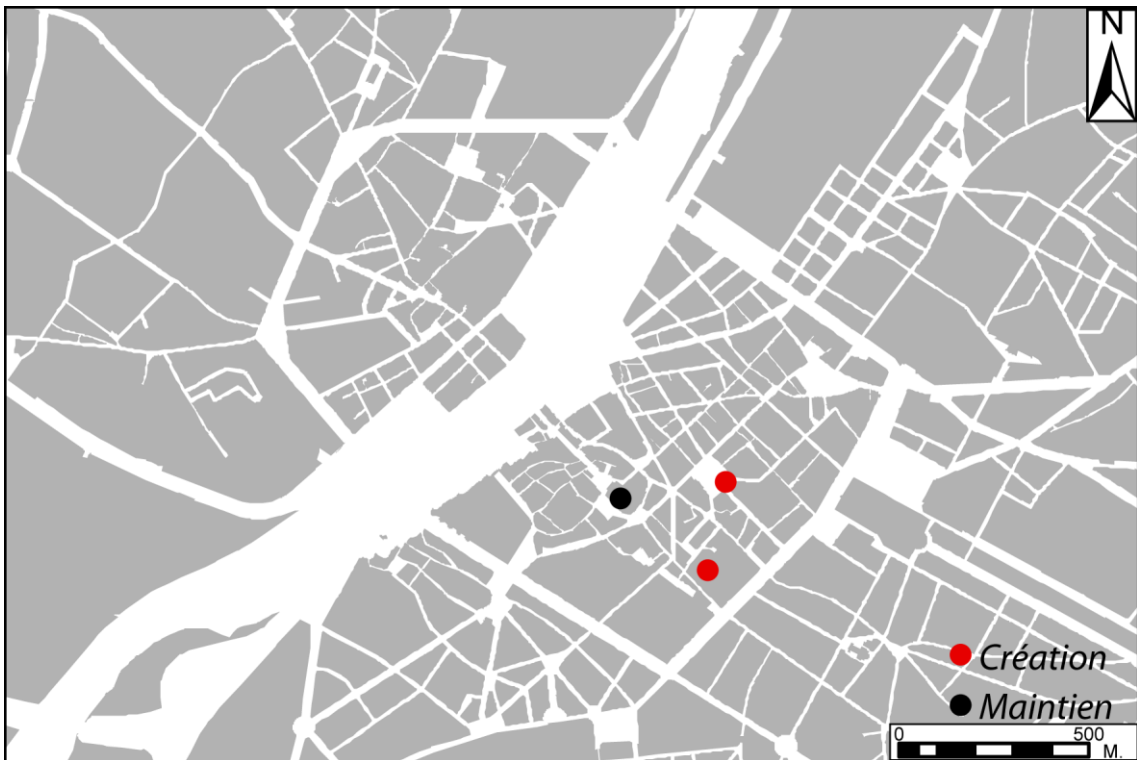


Figure 108 – Création d'édifices culturels au 5^e s.

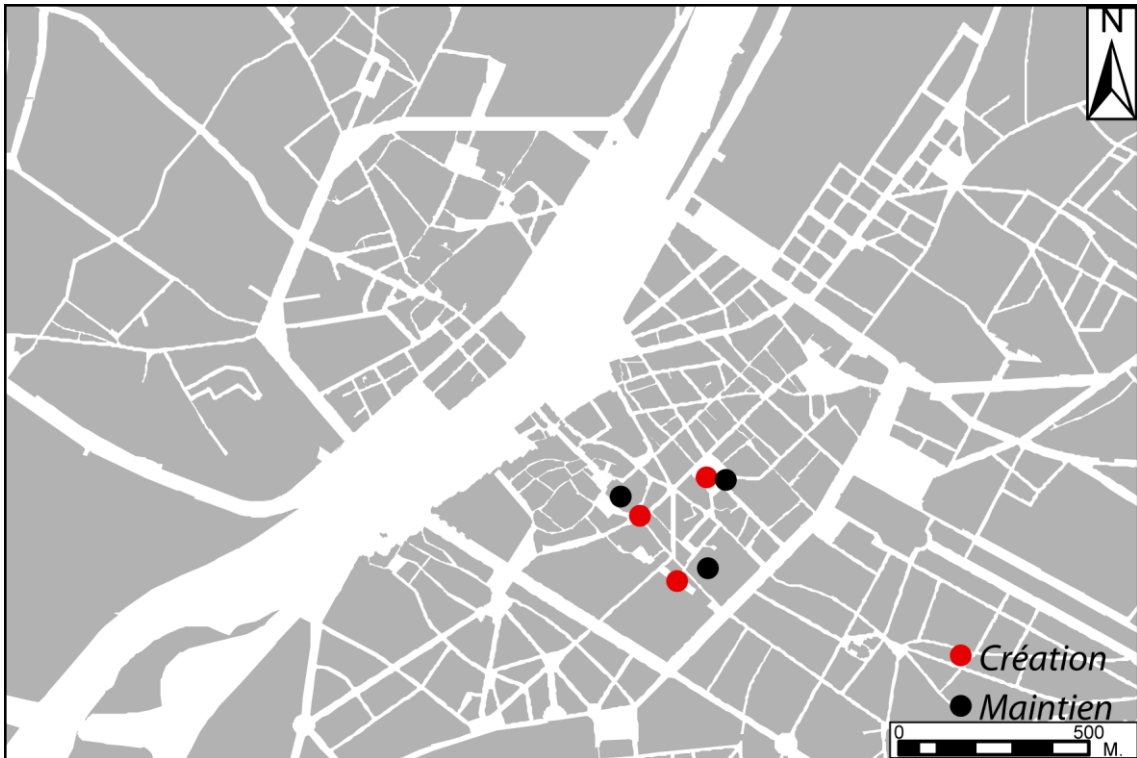


Figure 109 – Création d'édifices culturels au 6^e s.

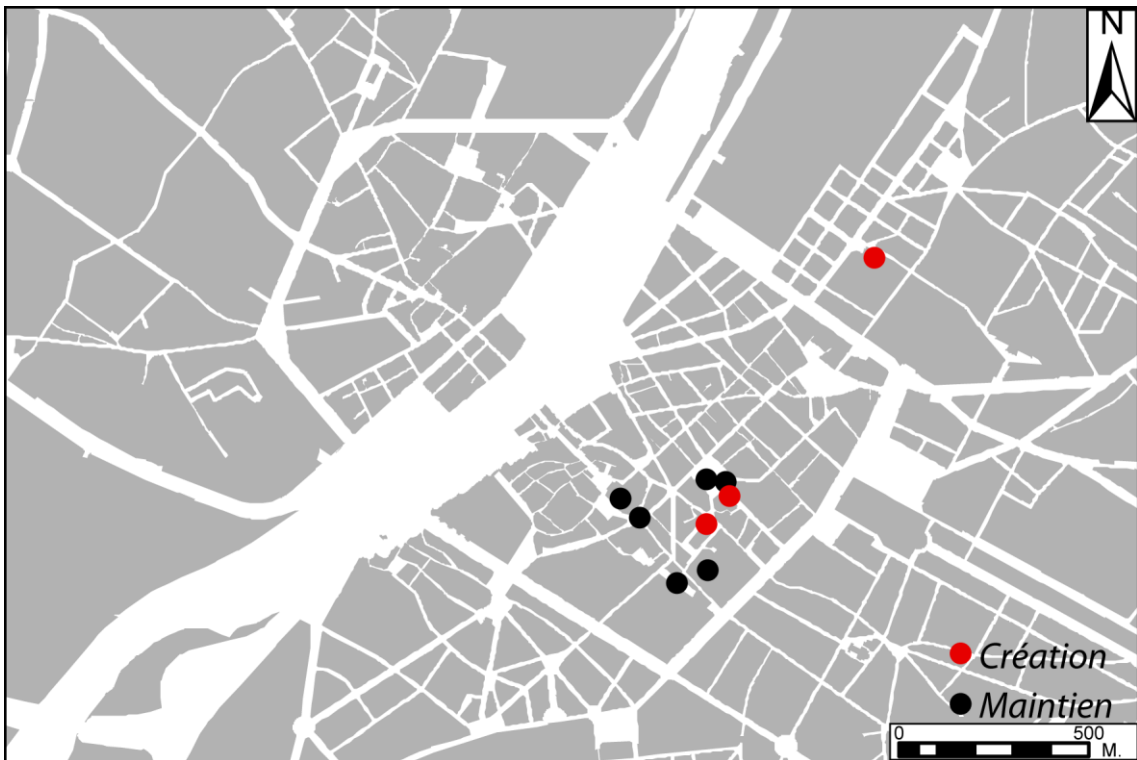


Figure 110 – Création d'édifices culturels au 7^e s.

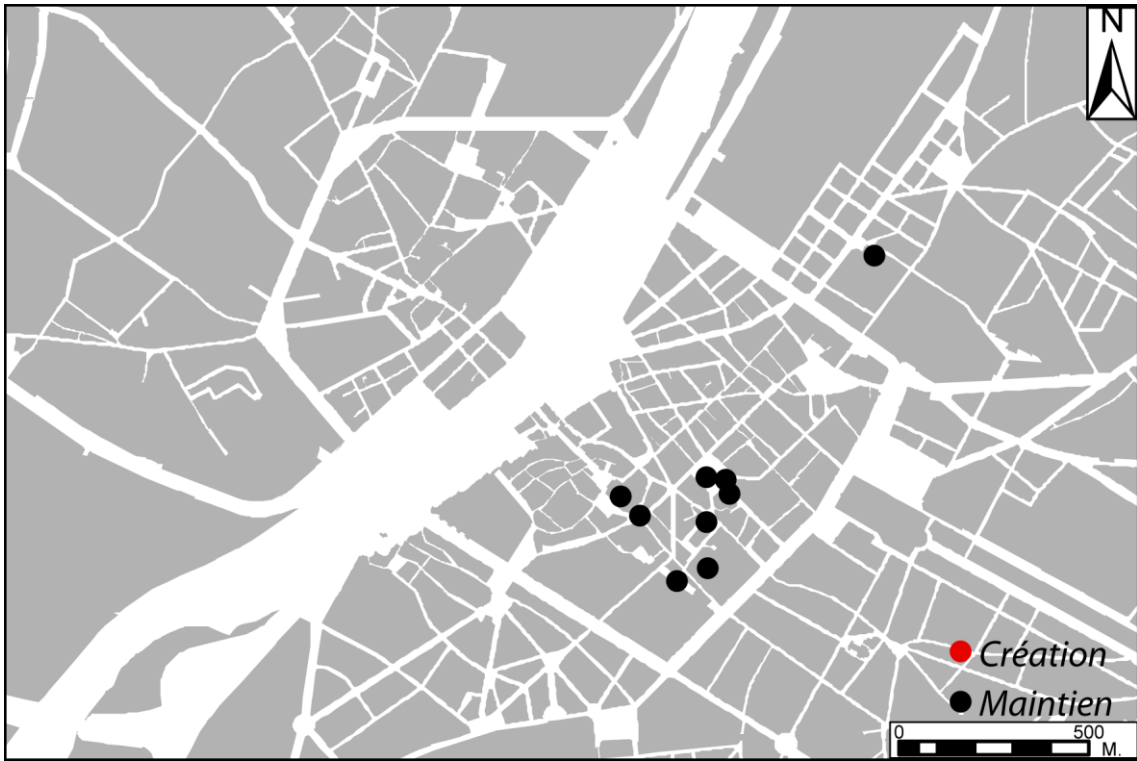


Figure 111 – Création d'édifices culturels au 8^e s.

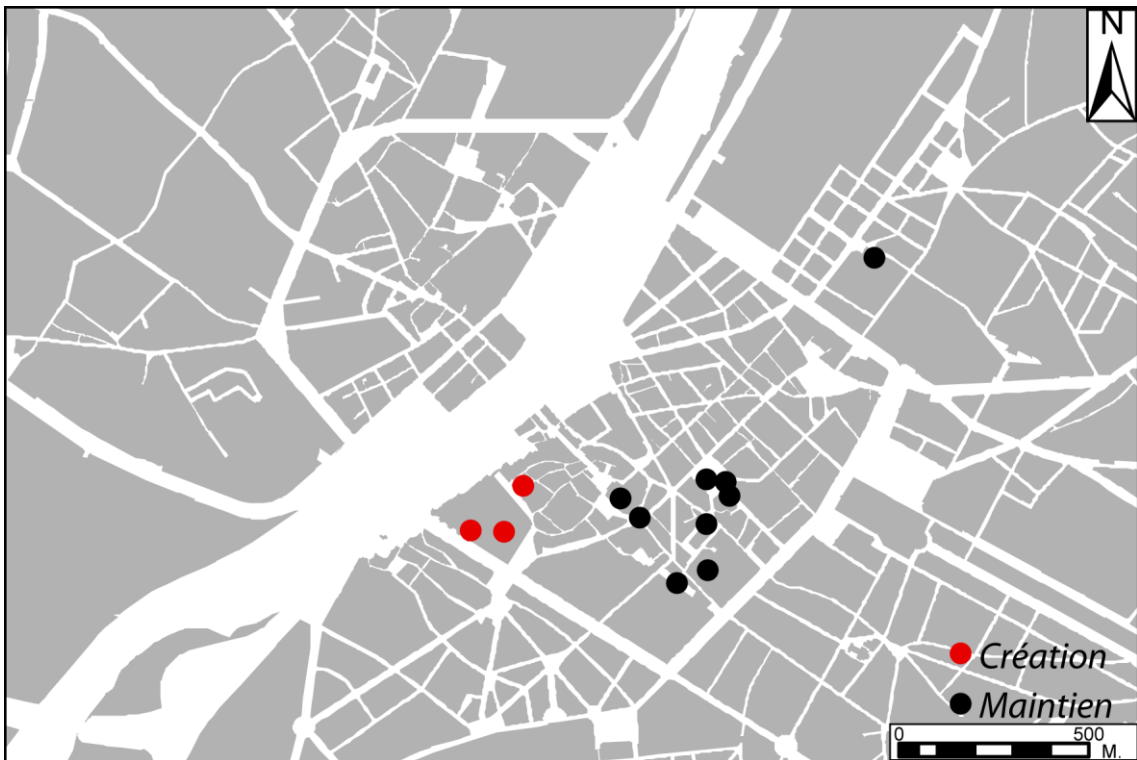


Figure 112 – Création d'édifices culturels au 9^e s.

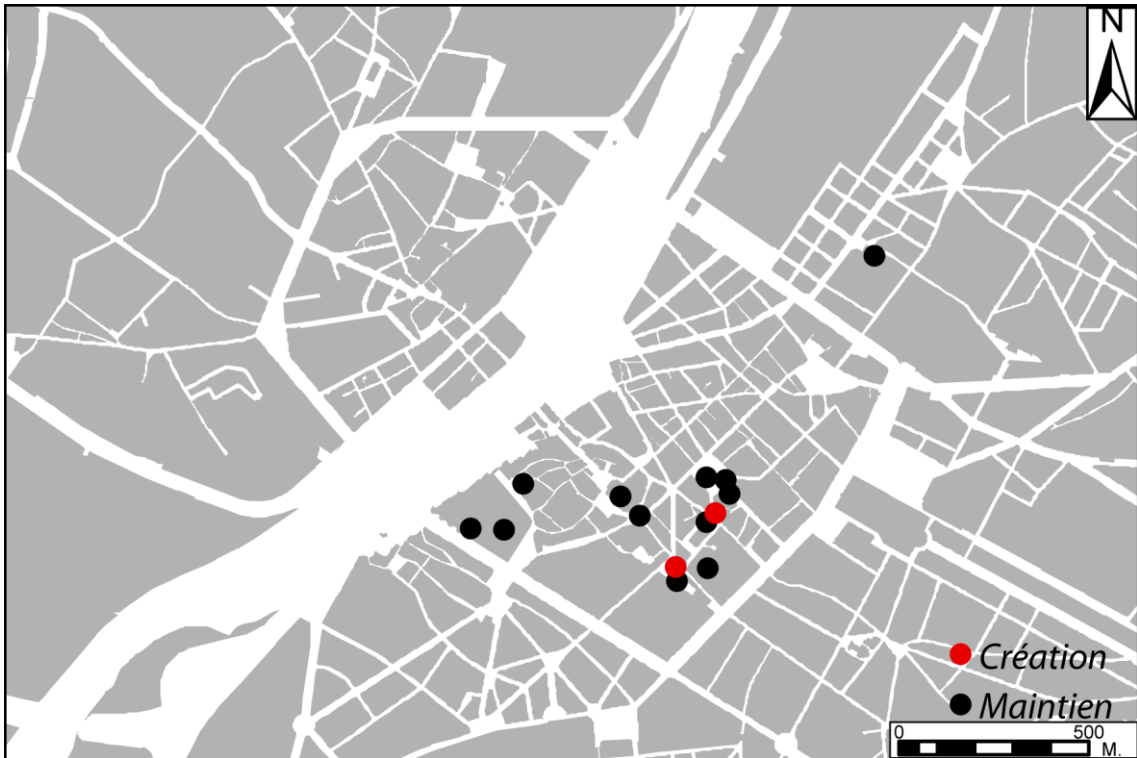


Figure 113 – Création d'édifices culturels au 10^e s.

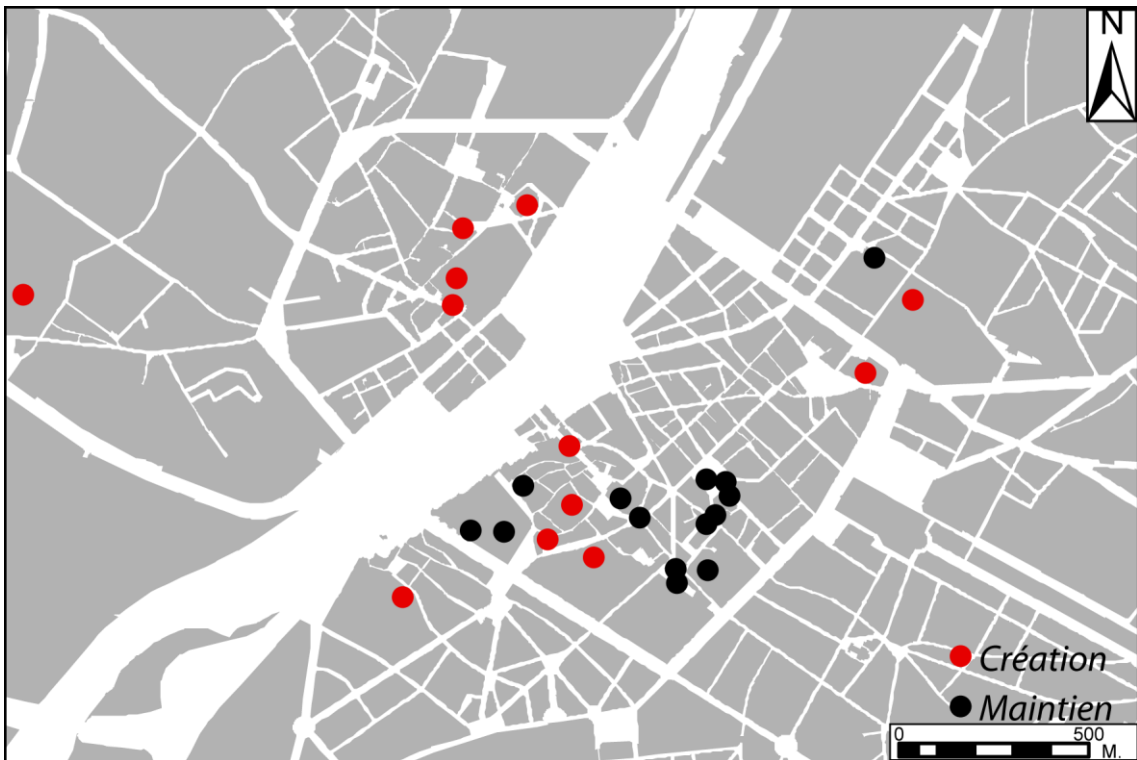


Figure 114 – Création d'édifices culturels au 11^e s.

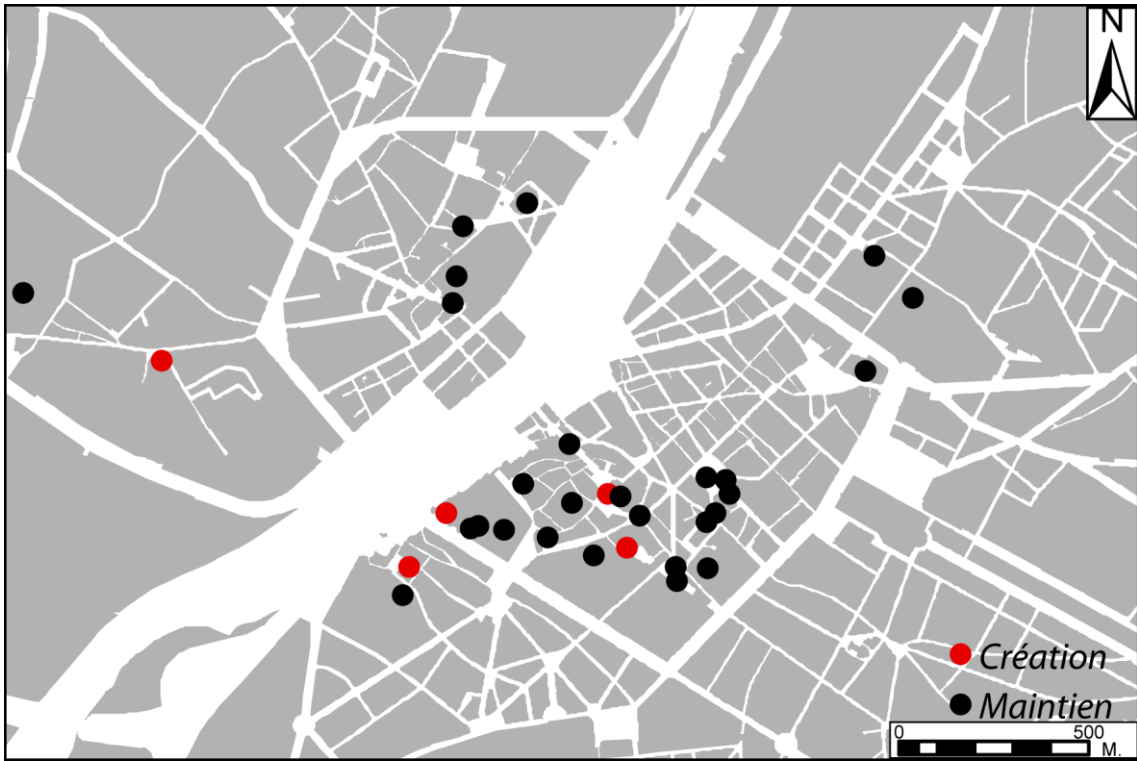


Figure 115 – Création d'édifices culturels au 12^e s.

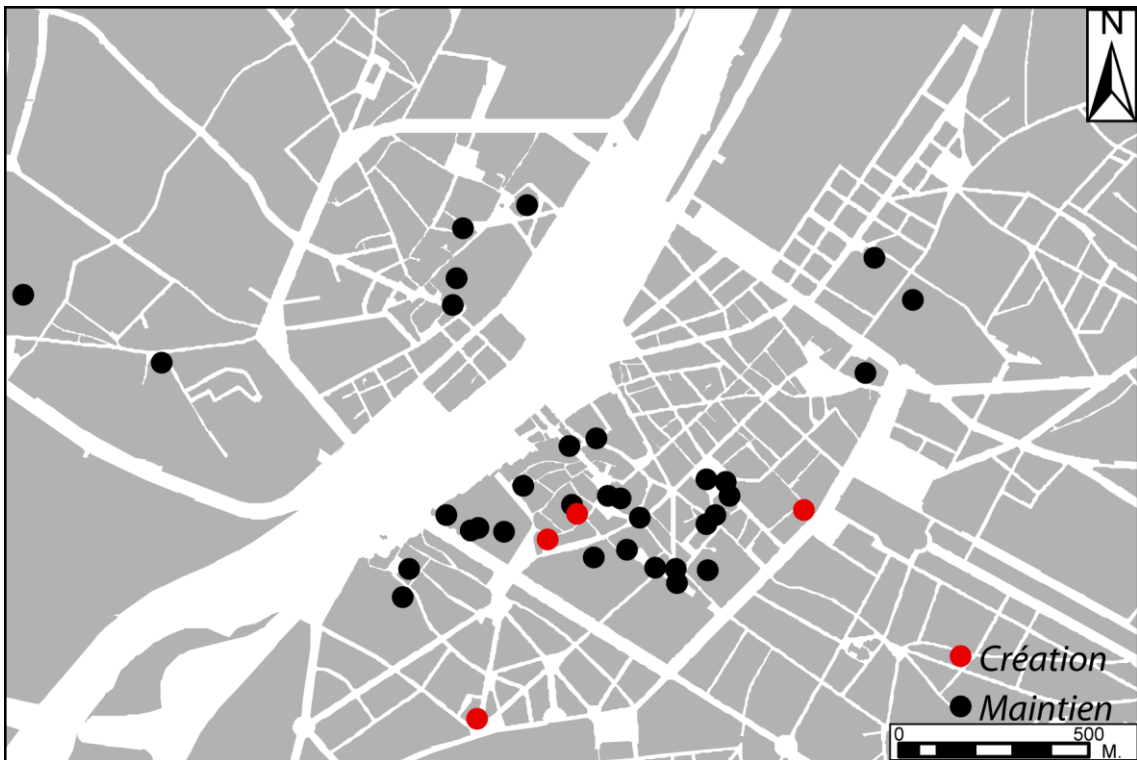


Figure 116 – Création d'édifices culturels au 13^e s.

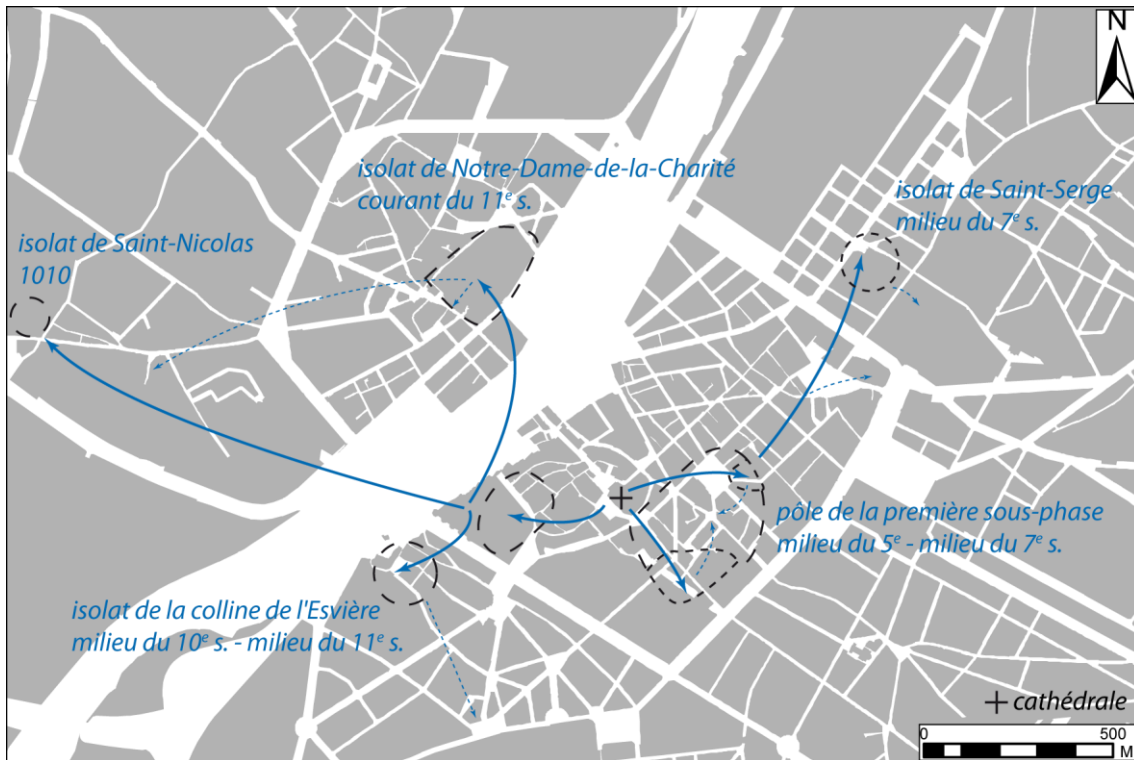


Figure 117 – Des premiers éléments au sud-est de la Cité à leur dispersion à l'échelle de l'espace urbain.

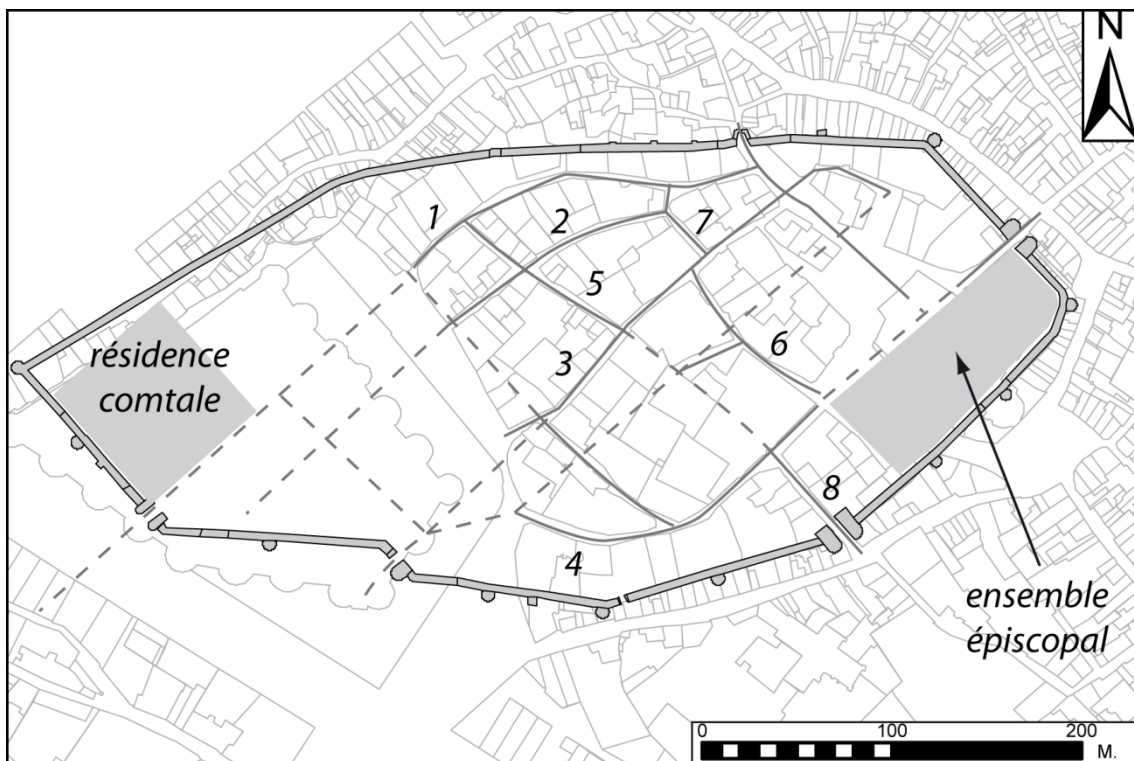


Figure 118 – Configuration générale du quartier de la Cité avant le milieu du 13^e s. (d'après COMTE 1997a, fig. 13 ; fond de plan : cadastre de 1840).

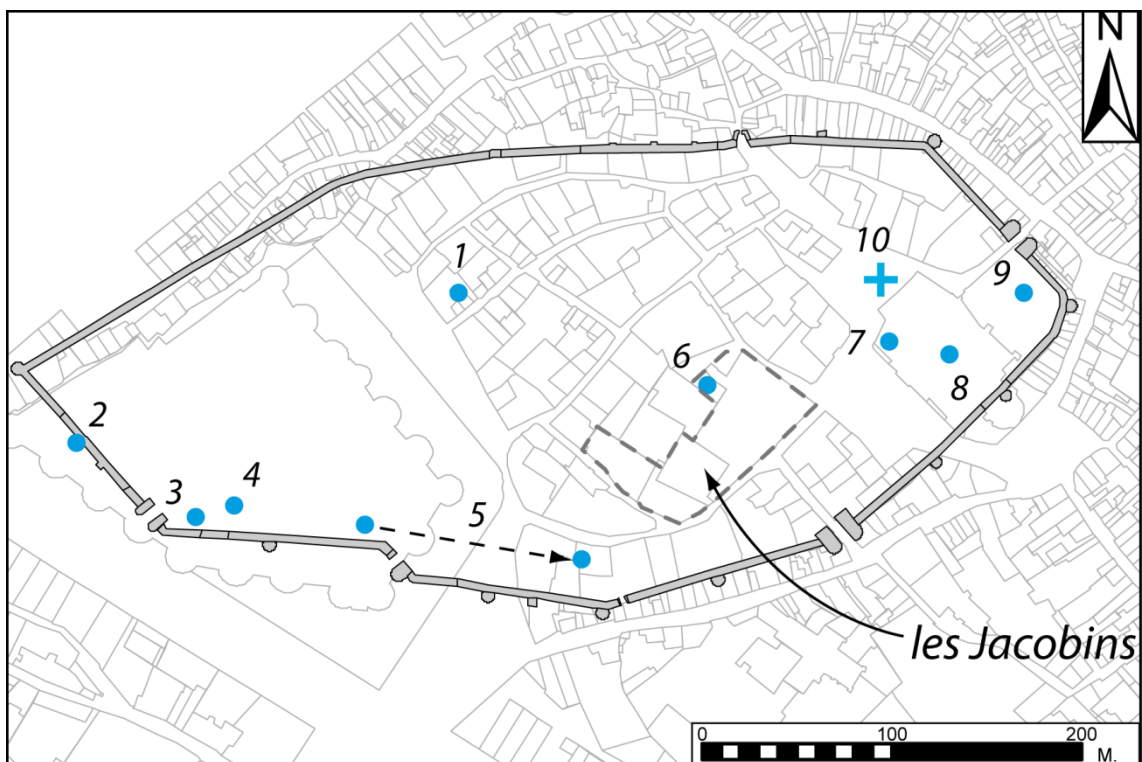


Figure 119 – Édifices religieux et lieux d'inhumation connus dans la Cité de la fin du 3^e au milieu du 13^e s. 1 : Saint-Aignan. 2 : Saint-Laud. 3 : Saint-Sauveur. 4 : Sainte-Geneviève. 5 : Saint-Évroult (premier et second emplacements). 6 : Notre-Dame-de-Recouvrance. 7 : le Crucifix. 8 : cathédrale Saint-Maurice. 9 : résidence épiscopale. 10 : parvis de la cathédrale, cimetière paroissial. L'enceinte de la fin du 3^e s. est également représentée.

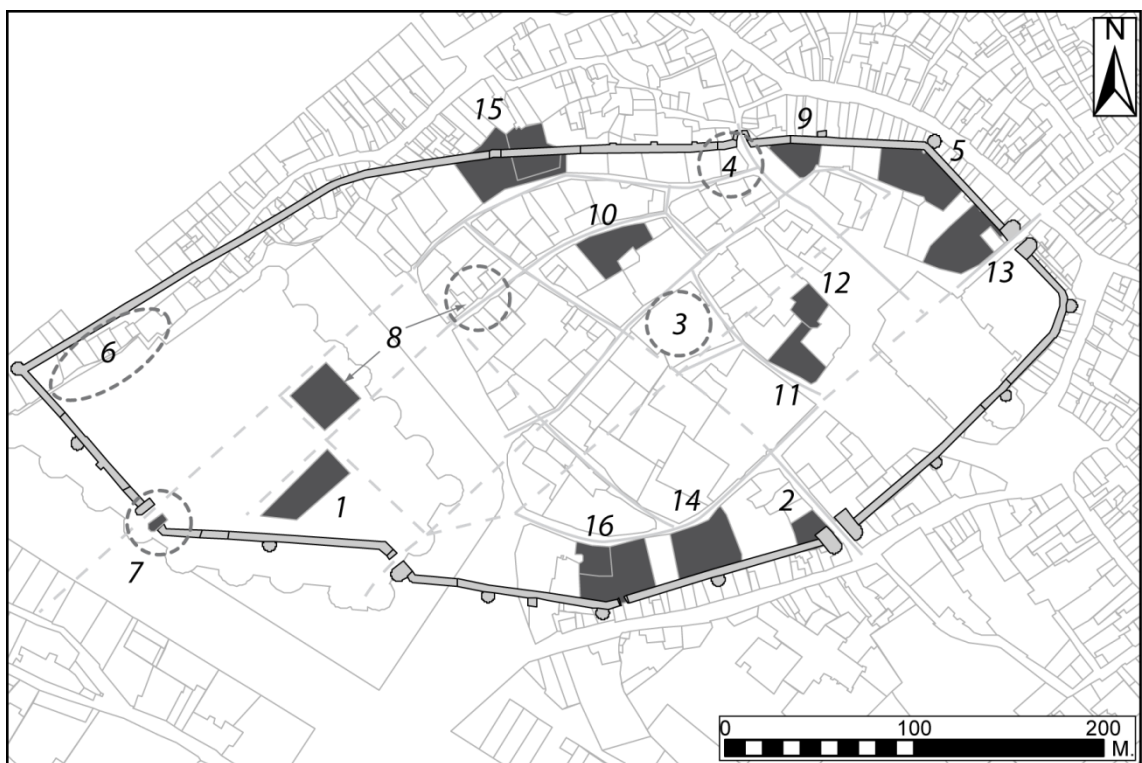


Figure 120 – Situation du bâti résidentiel localisable mentionné dans les sources écrites. L'enceinte est représentée pour délimiter le quartier de la Cité. Globalement, elle est restée visible jusqu'à l'époque moderne sauf pour sa moitié occidentale et pour sa partie à l'aplomb de la cathédrale, détruites dans la première moitié du 13^e s.

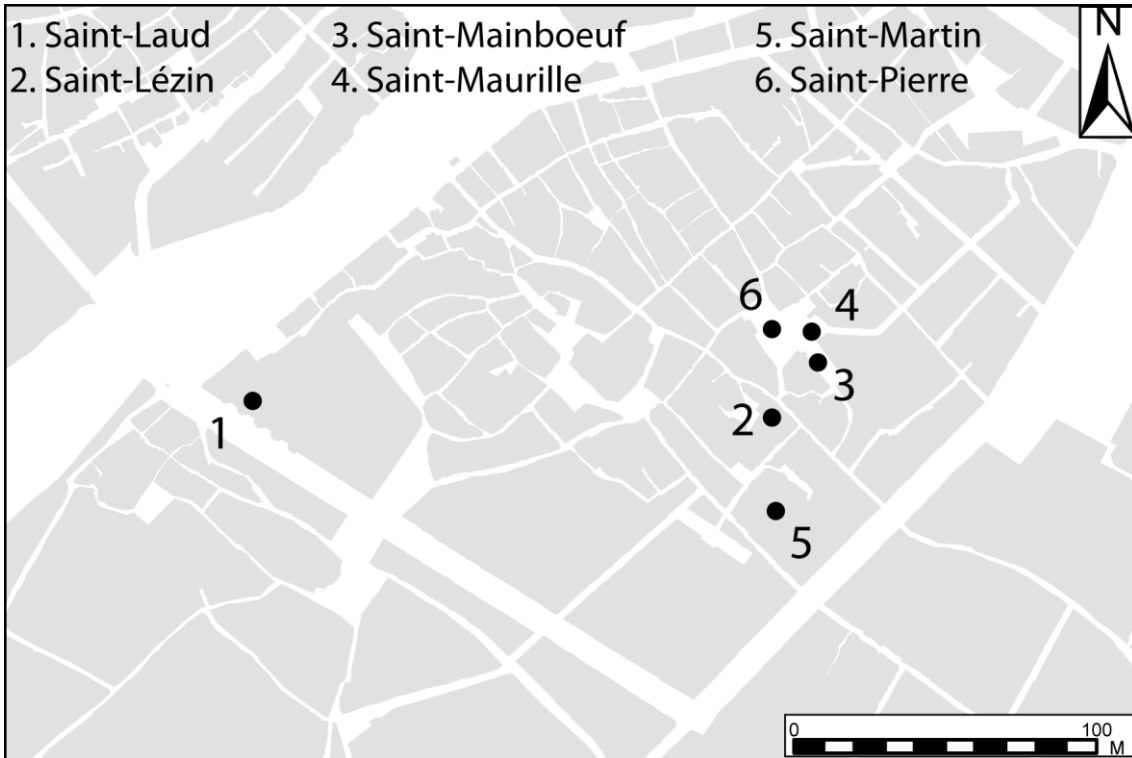


Figure 121 – Situation des églises collégiales dans la trame urbaine d'Angers.

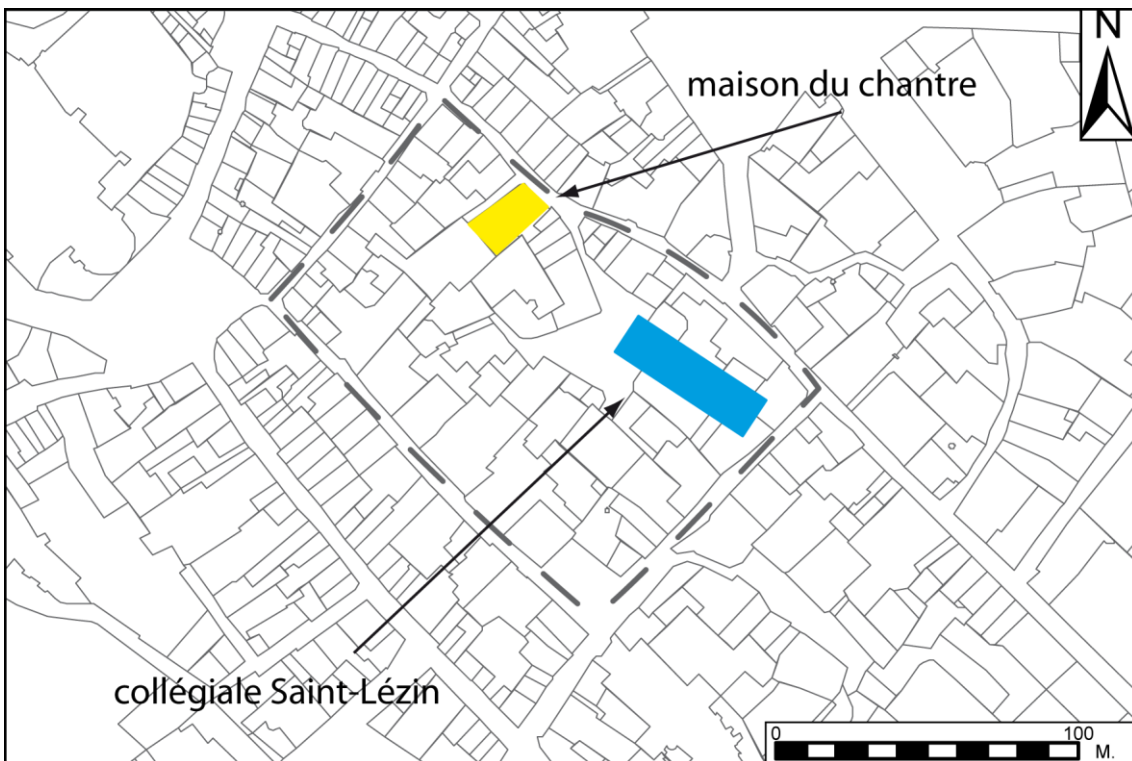


Figure 122 – Le quartier canonial Saint-Lézin sur la base du cadastre de 1840 d'après COMTE 1994a : 112.

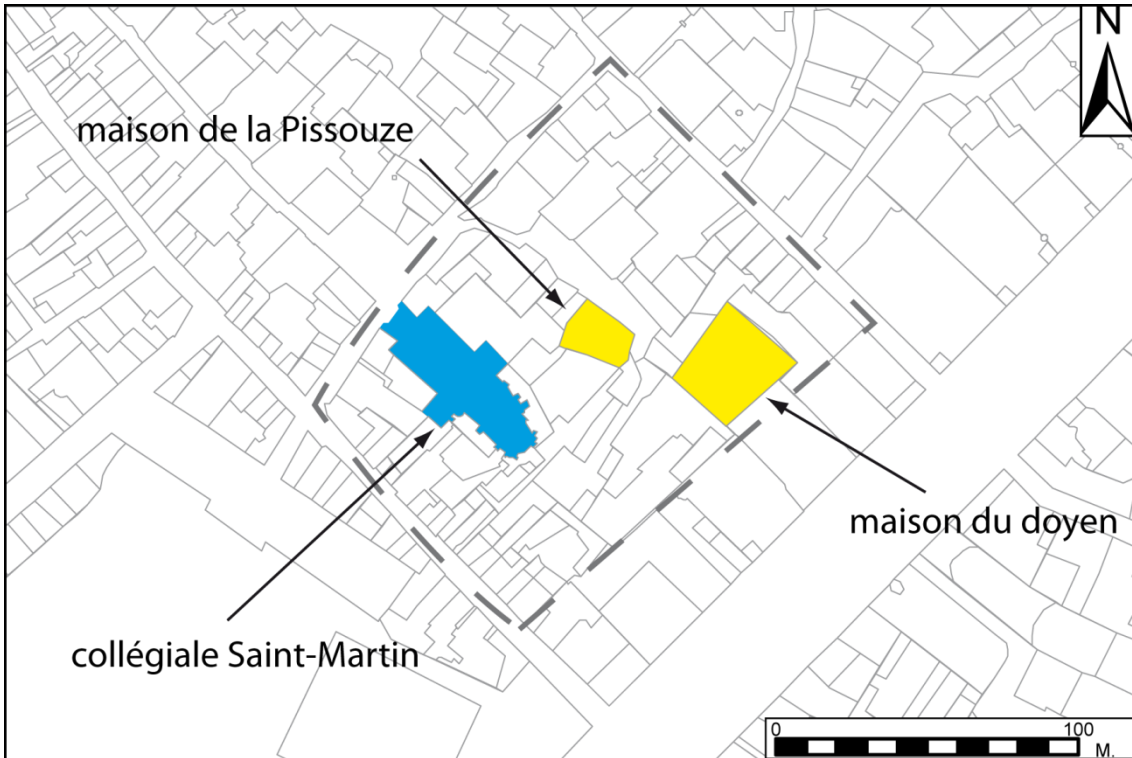


Figure 123 – Le quartier canonial Saint-Martin sur la base du cadastre de 1840 d’après COMTE 2006c : 2.

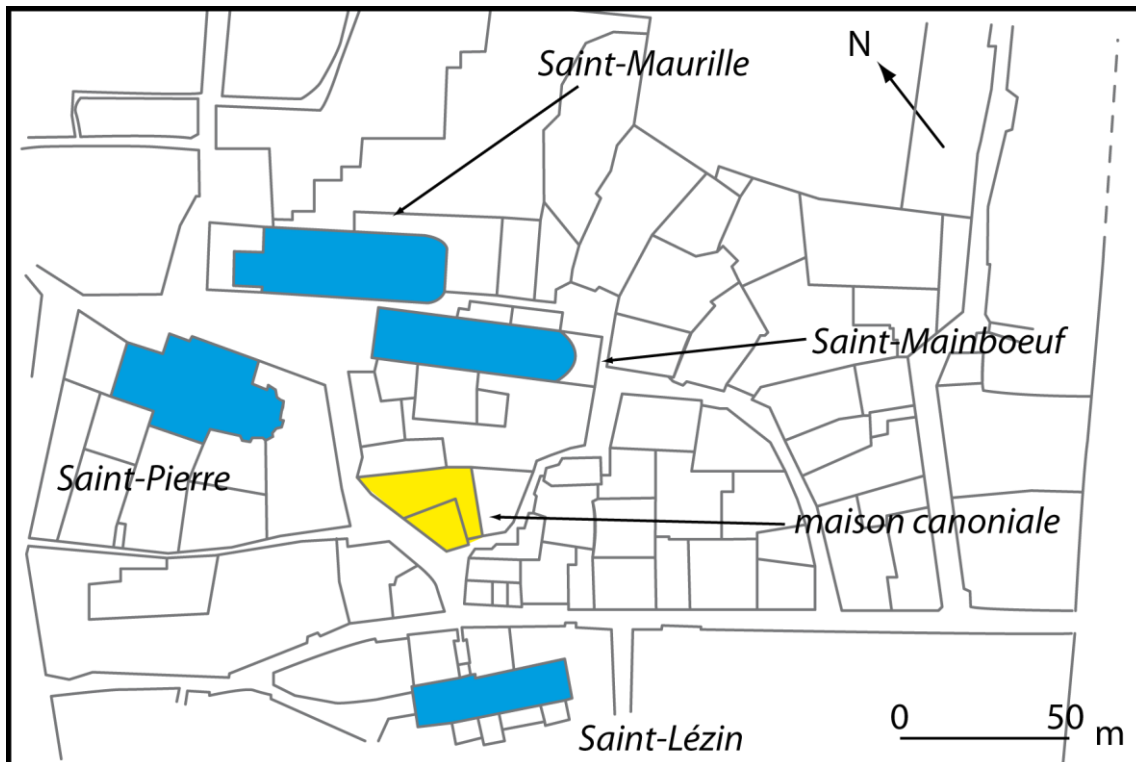


Figure 124 – Les quartiers canoniaux Saint-Pierre, Saint-Maurille et Saint-Mainboeuf d’après COMTE 1994b : 128, fig. 37.

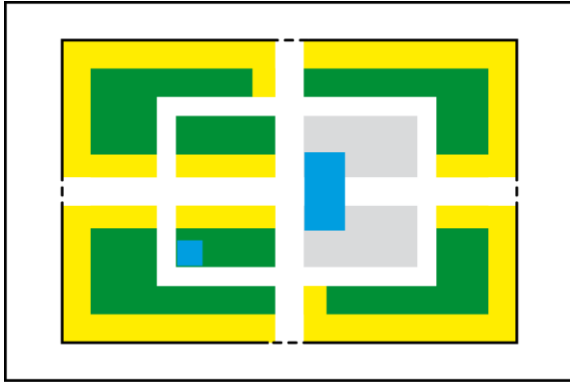


Figure 125 – Un modèle théorique de quartier canonial.




Figure 126 – Un modèle spécifique de quartier canonial à Angers.

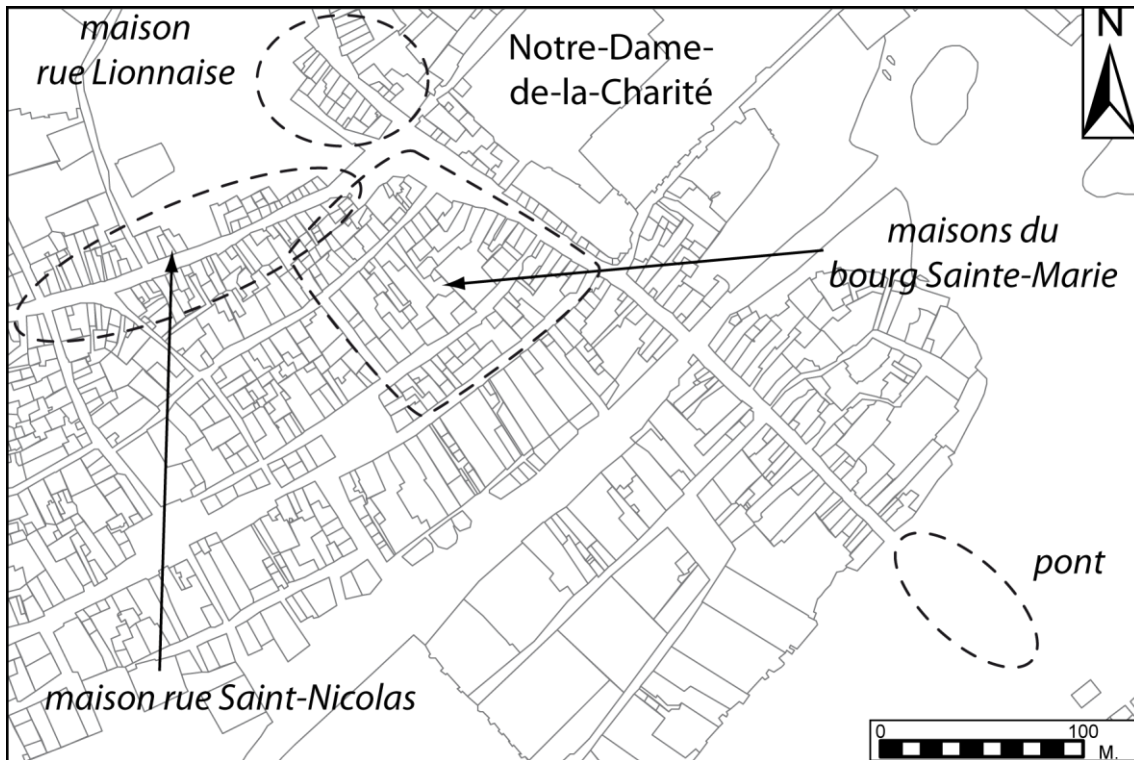


Figure 127 – Situation des maisons dépendantes de Notre-Dame-de-la-Charité.

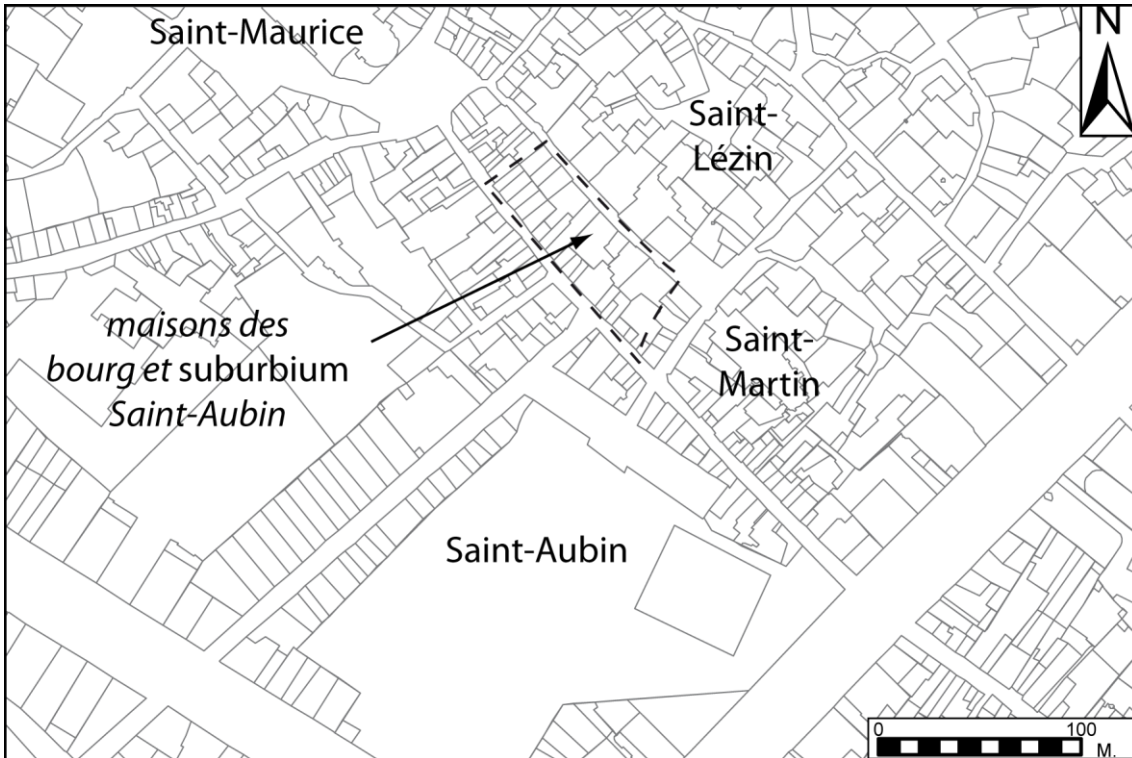


Figure 128 – Situation des maisons dépendantes de Saint-Aubin.

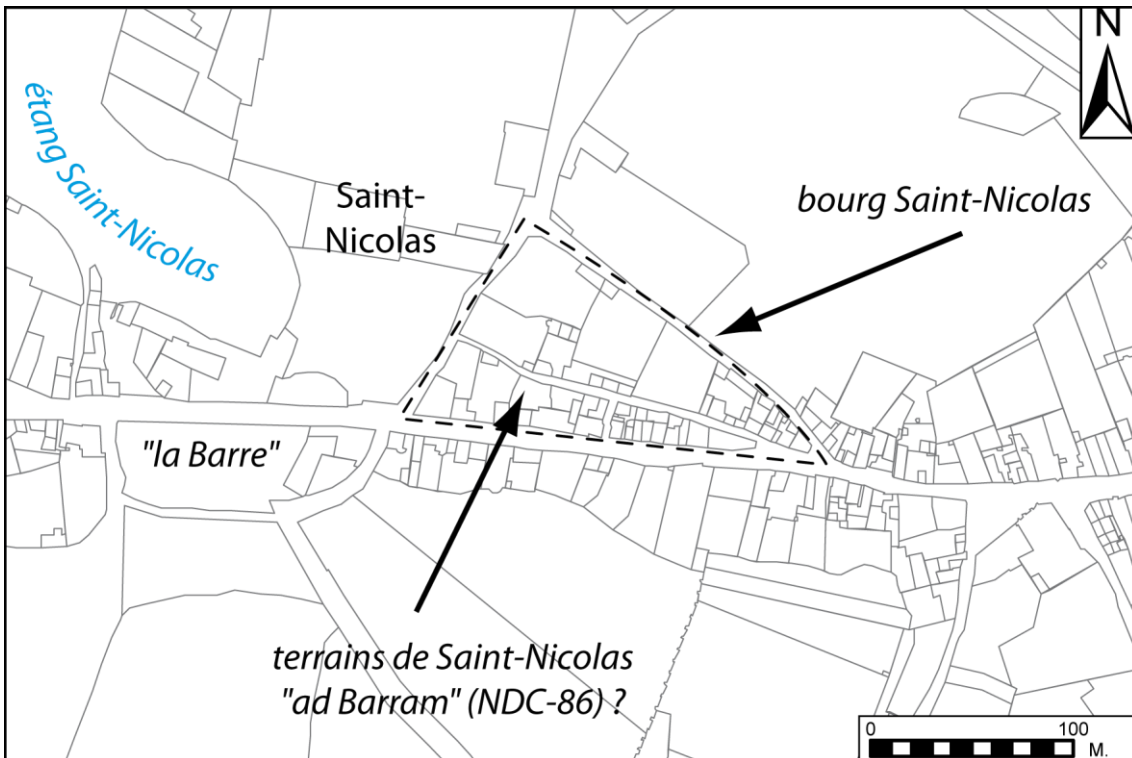


Figure 129 – Situation de la maison dépendante de Saint-Nicolas.

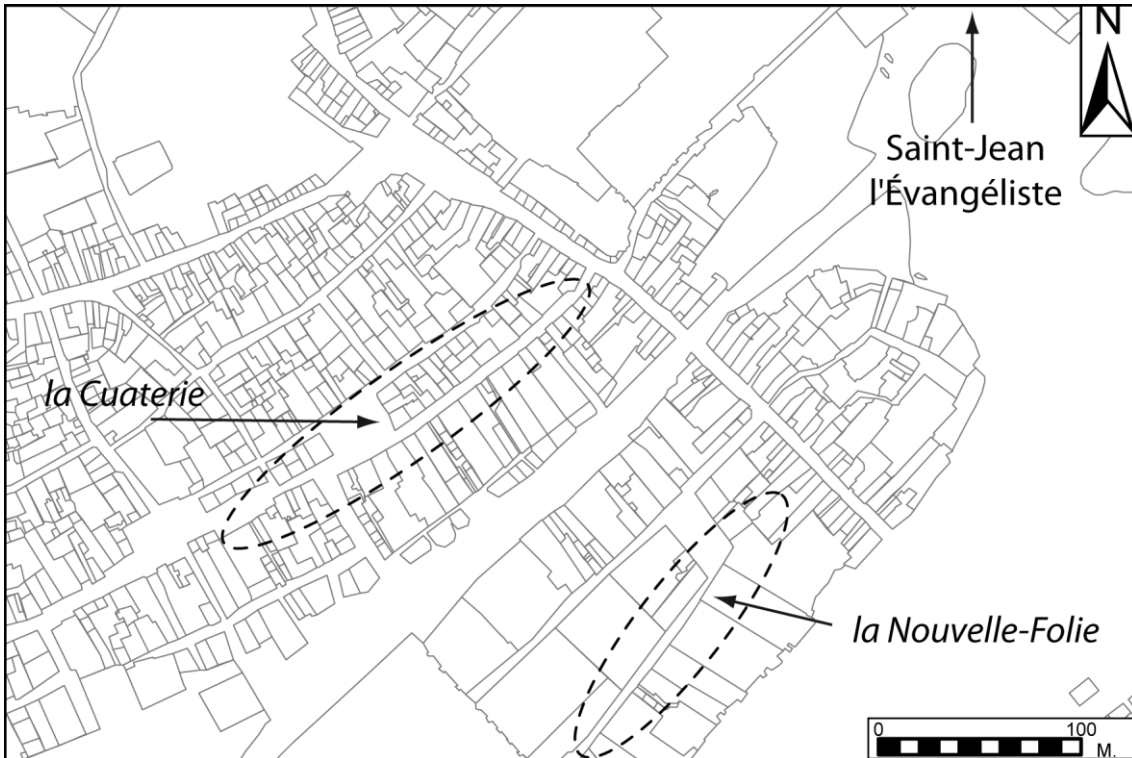


Figure 130 – Localisation de la Nouvelle-Folie et de la Cuaterie en rive droite de la Maine.



Figure 131 – Situation de l'espace considéré : l'extrémité occidentale de l'éperon de la Cité.

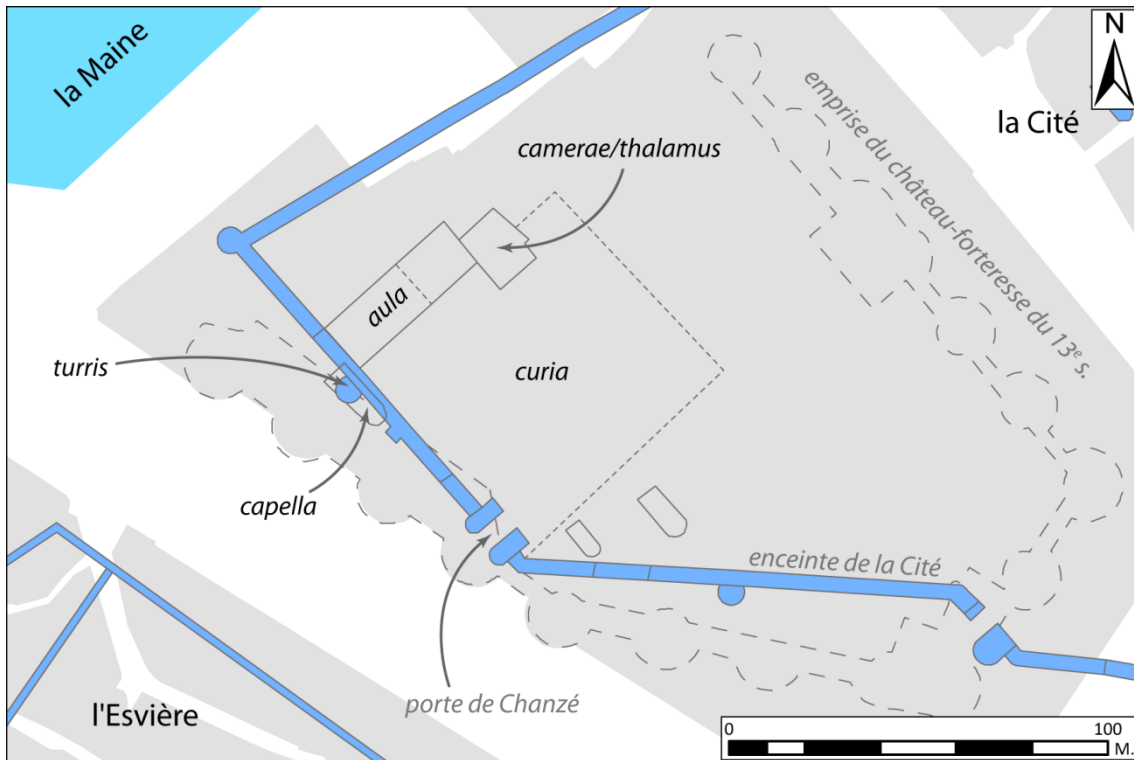


Figure 132 – Les différentes composantes de la résidence comtale du milieu du 10^e au début du 13^e s. (fond de plan : îlots du cadastre de 1840).

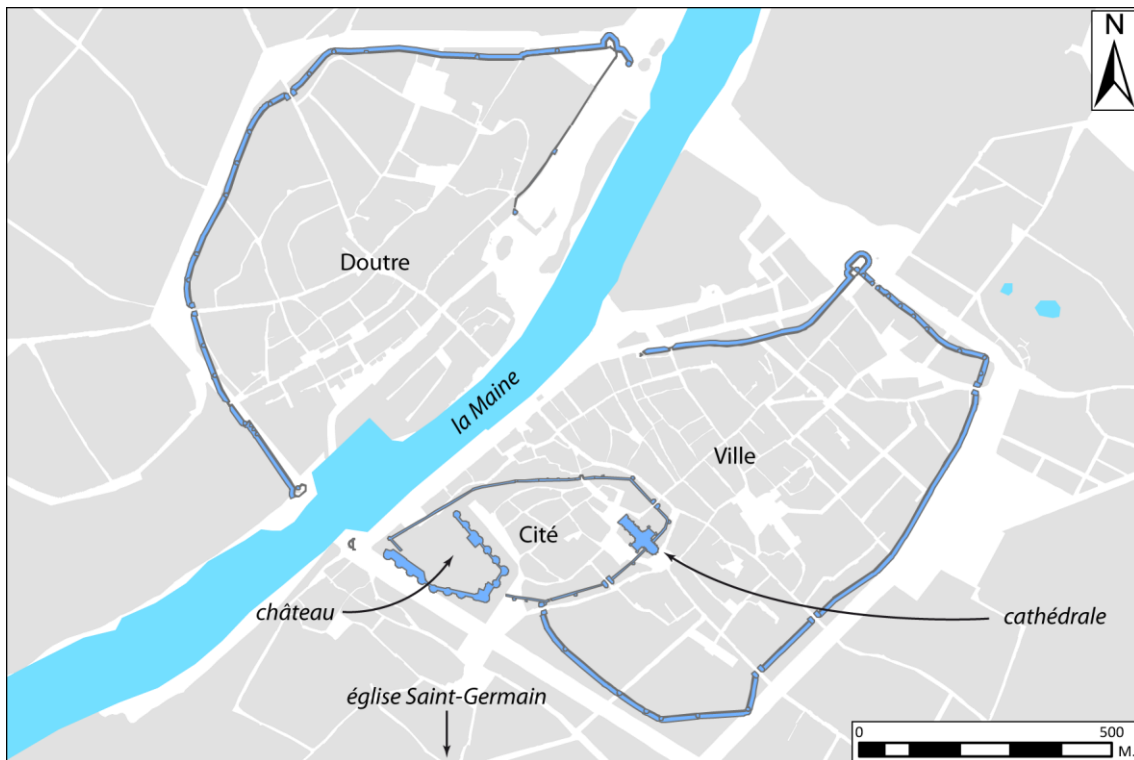


Figure 133 – Situation du château-forteresse et de l'enceinte du 13^e s. dans la trame urbaine d'Angers (fond de plan : îlots du cadastre de 1840).

Annexe 4.3. Partie 3. Des territoires à l'espace urbain. Lecture spatiale des composants territoriaux de la ville du particulier au général

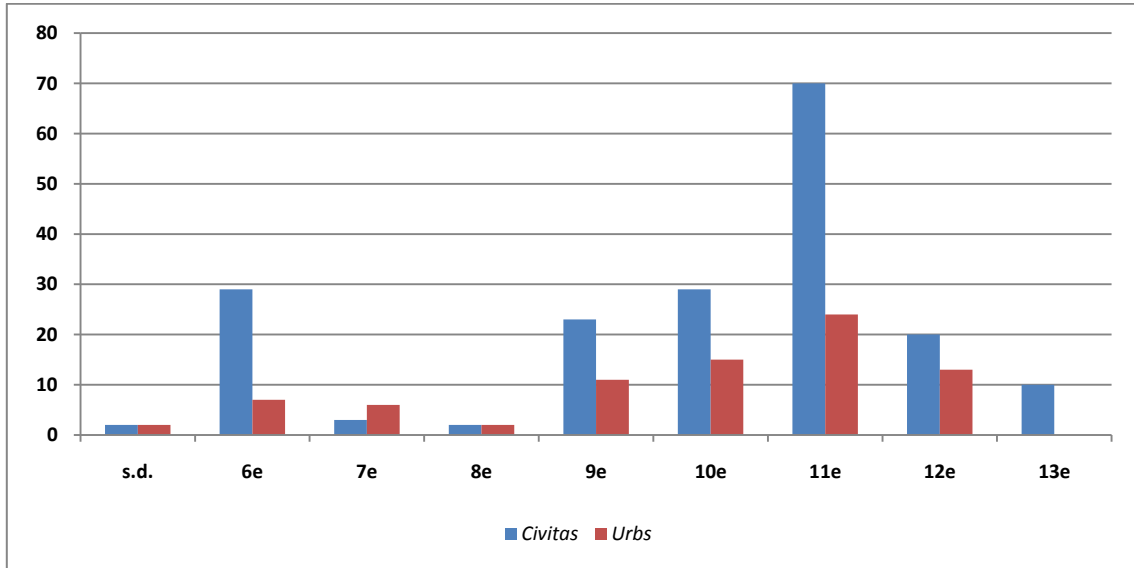


Figure 134 – Représentation graphique par siècles des occurrences de civitas et d'urbs.

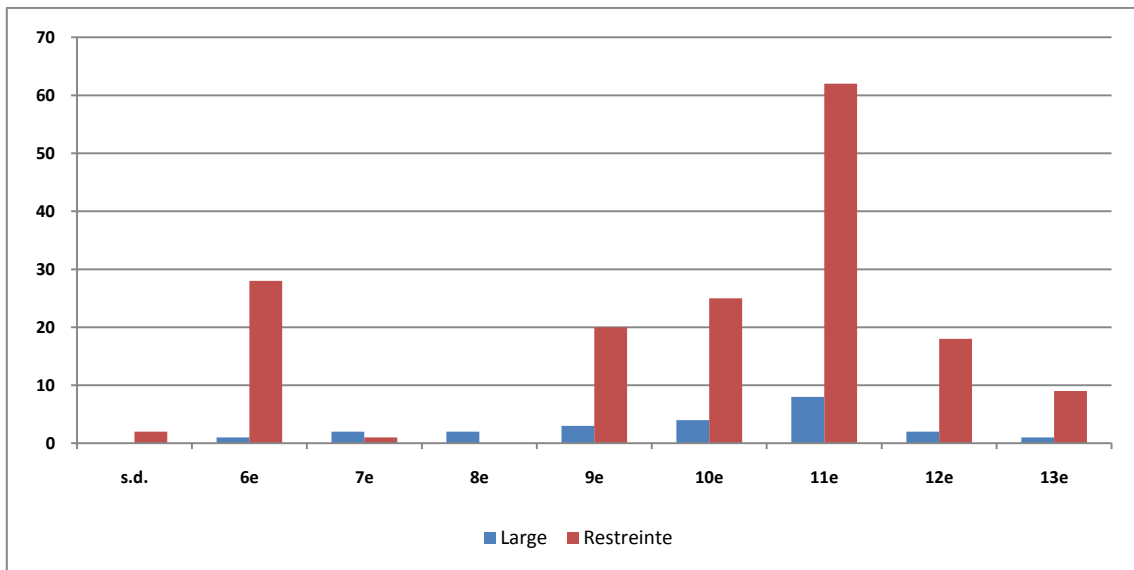


Figure 135 – Représentation graphique par siècles des occurrences des deux interprétations spatiales de civitas.

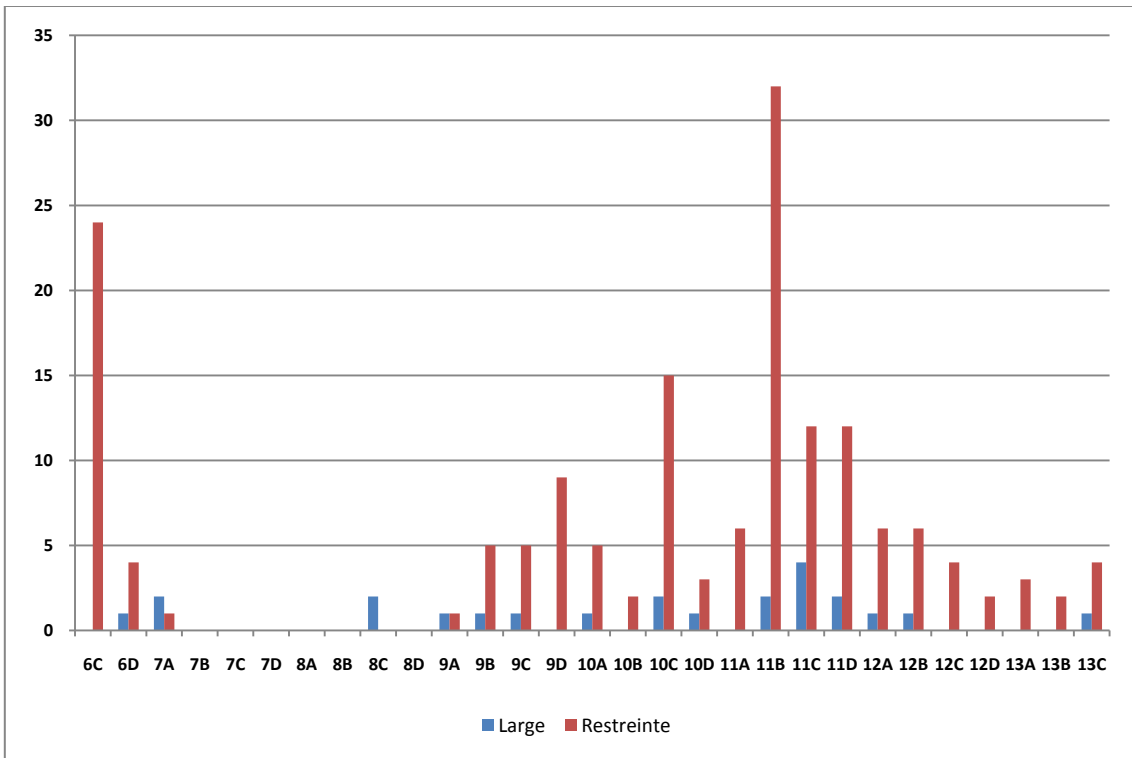


Figure 136 – Distribution par quarts de siècle des deux interprétations spatiales de civitas.

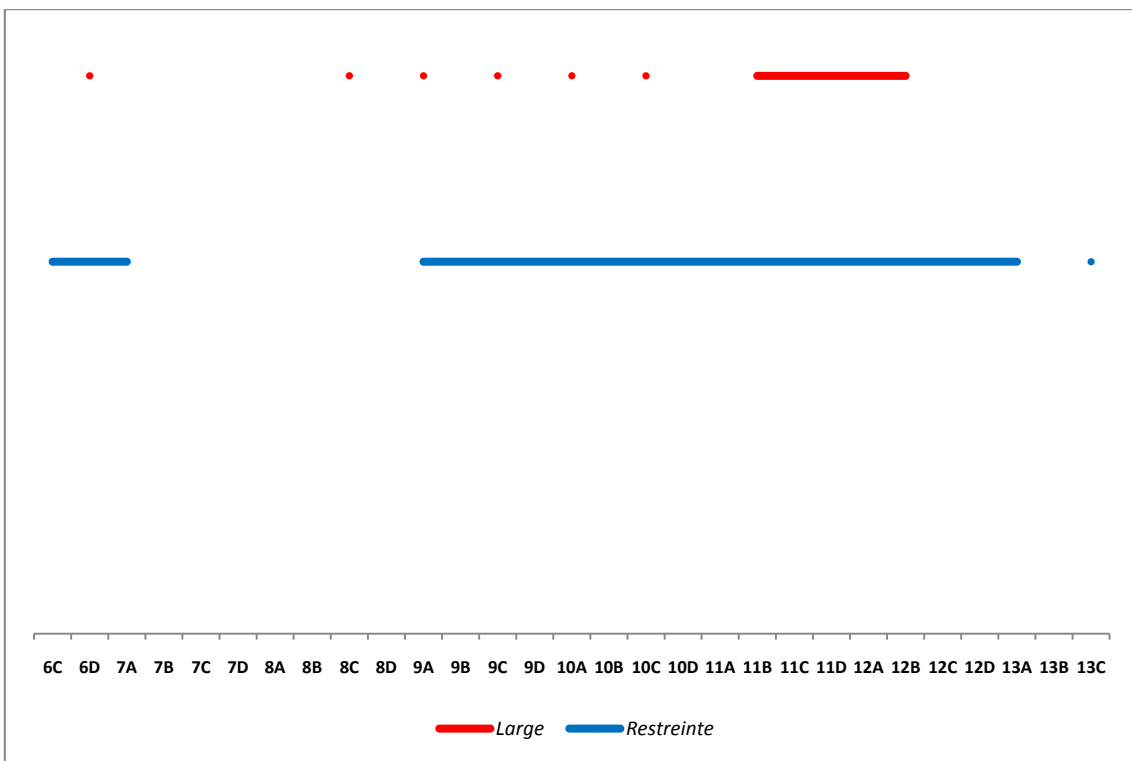


Figure 137 – Présence des deux interprétations spatiales de civitas par quarts de siècle.

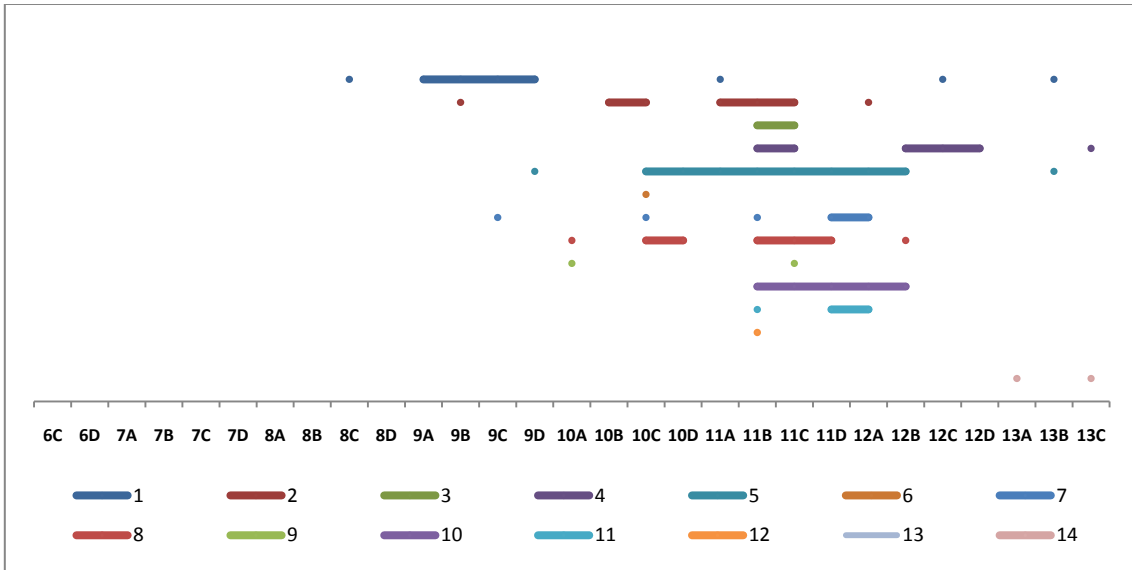


Figure 138 – Présence de civitas par quart de siècle en fonction des émetteurs des sources écrites.

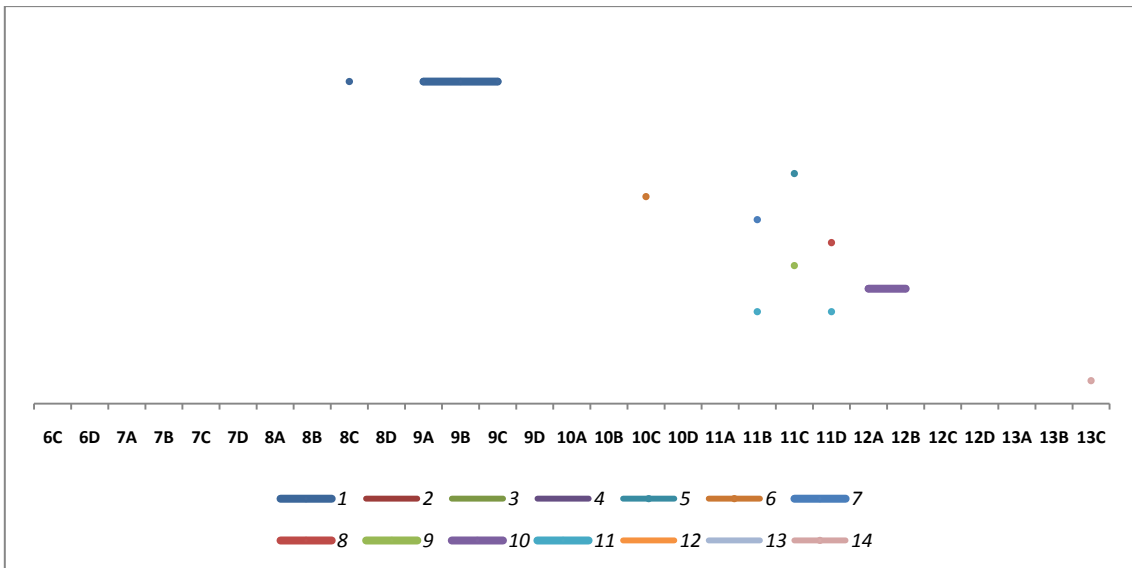


Figure 139 – Présence de l'interprétation large de civitas par quart de siècle en fonction des émetteurs.

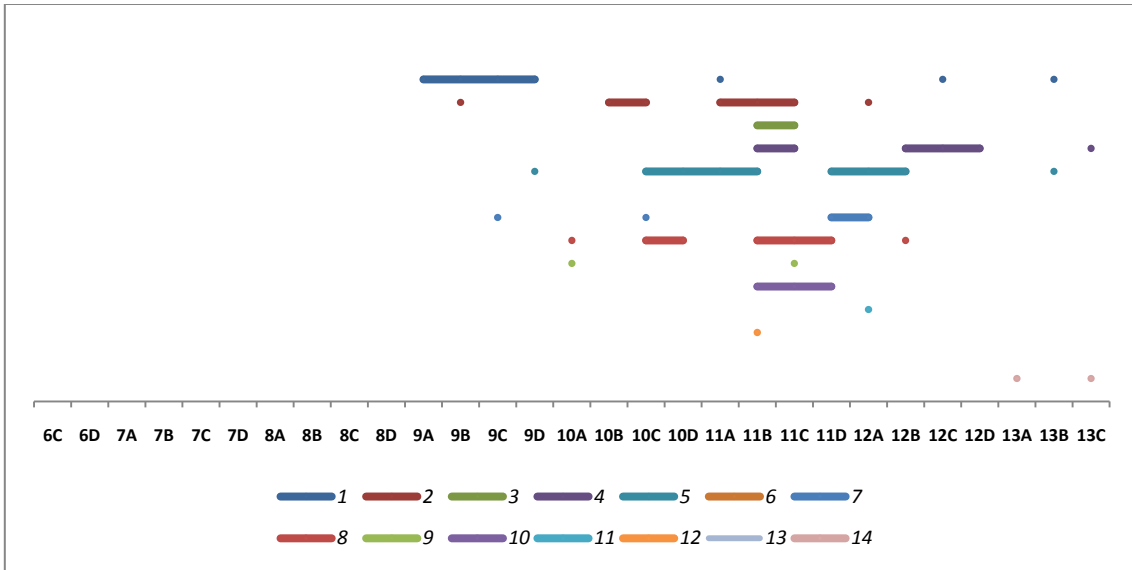


Figure 140 – Présence de l'interprétation restreinte de civitas par quart de siècle en fonction des émetteurs.

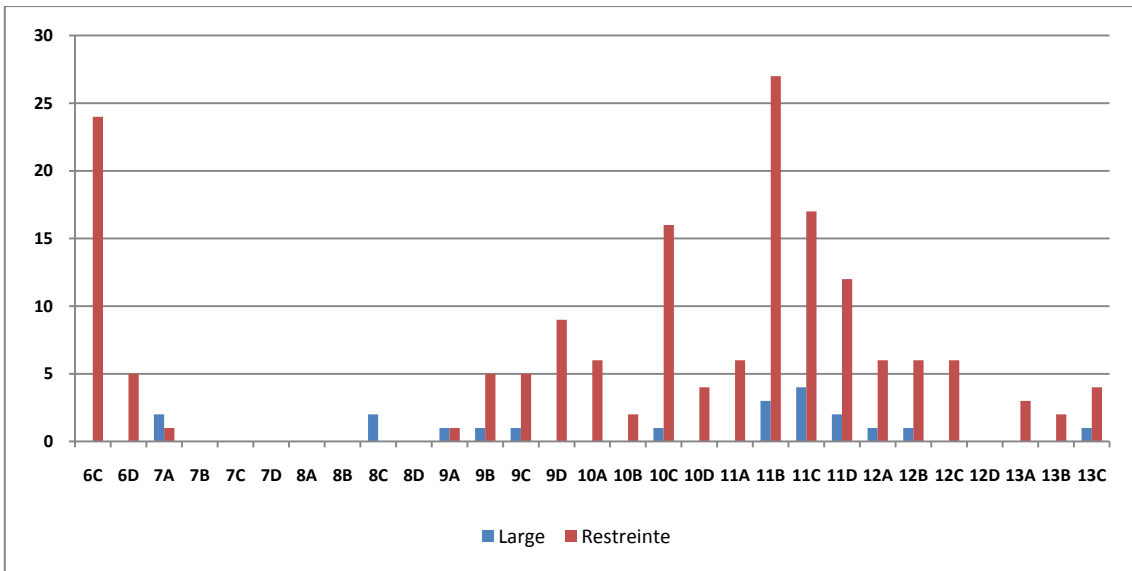


Figure 141 – Effectifs par quarts de siècle des deux interprétations spatiales de civitas.

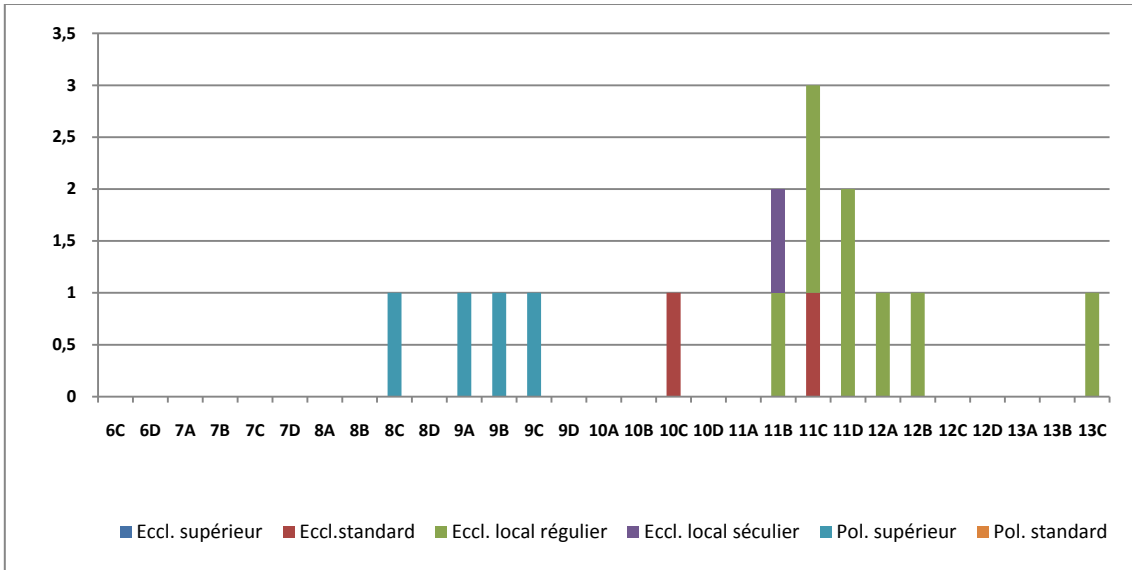


Figure 142 – Proportions des catégories des émetteurs par quarts de siècle pour l'interprétation spatiale large de civitas.

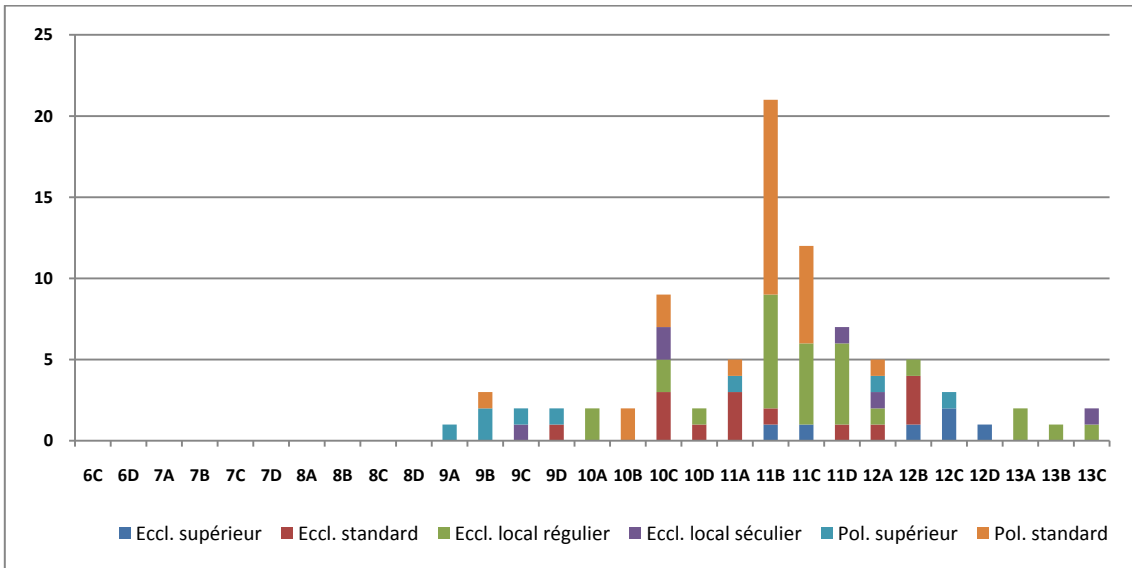


Figure 143 – Proportions des catégories des émetteurs par quarts de siècle pour l'interprétation spatiale restreinte de civitas.

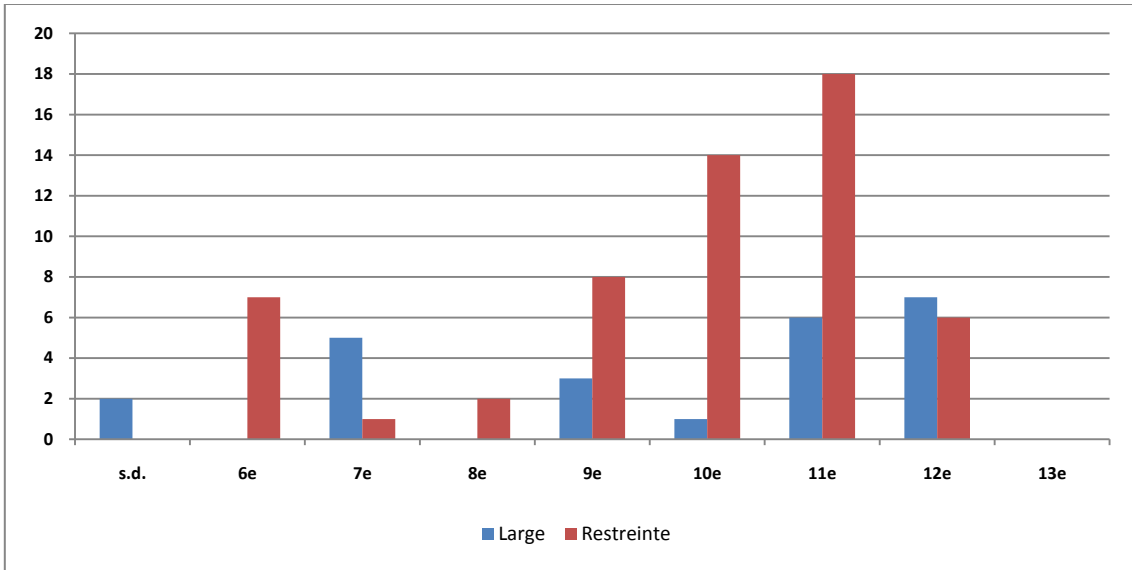


Figure 144 – Représentation graphique des occurrences des deux interprétations spatiales d’urbs par siècles.

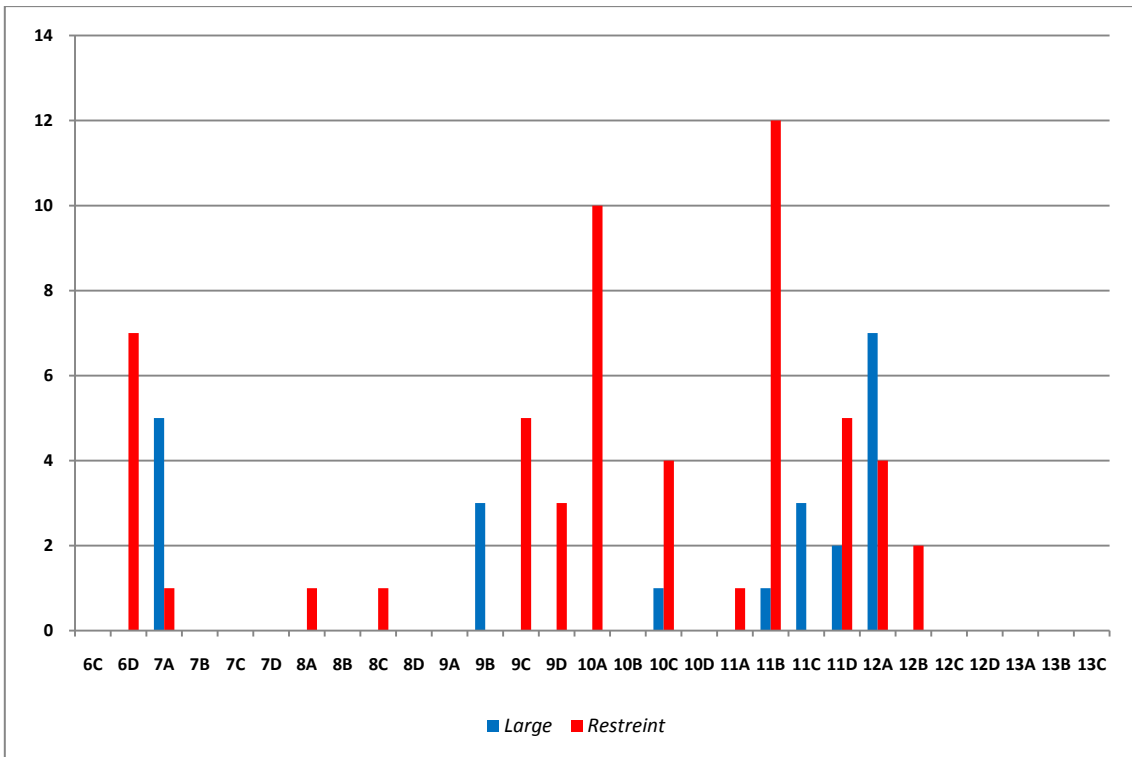


Figure 145 – Distribution et proportion relative par quarts de siècle des deux interprétations spatiales d’urbs.

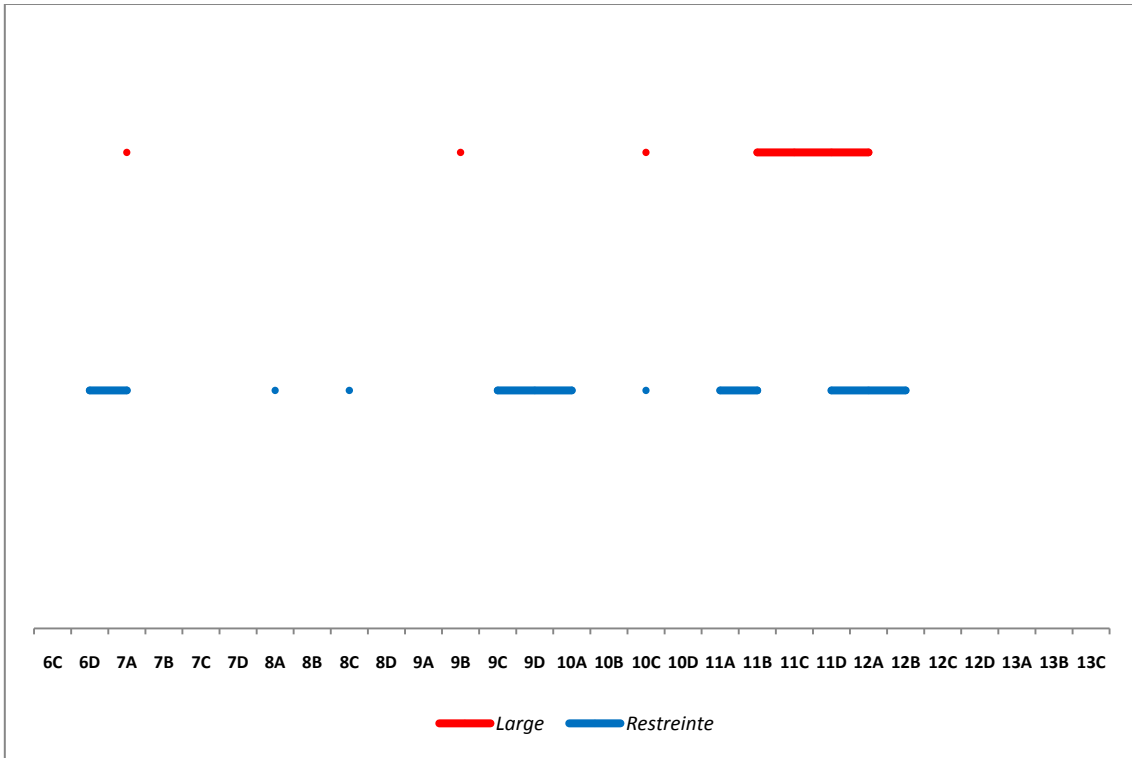


Figure 146 – Présence des deux interprétations spatiales d’urbs par quarts de siècle.

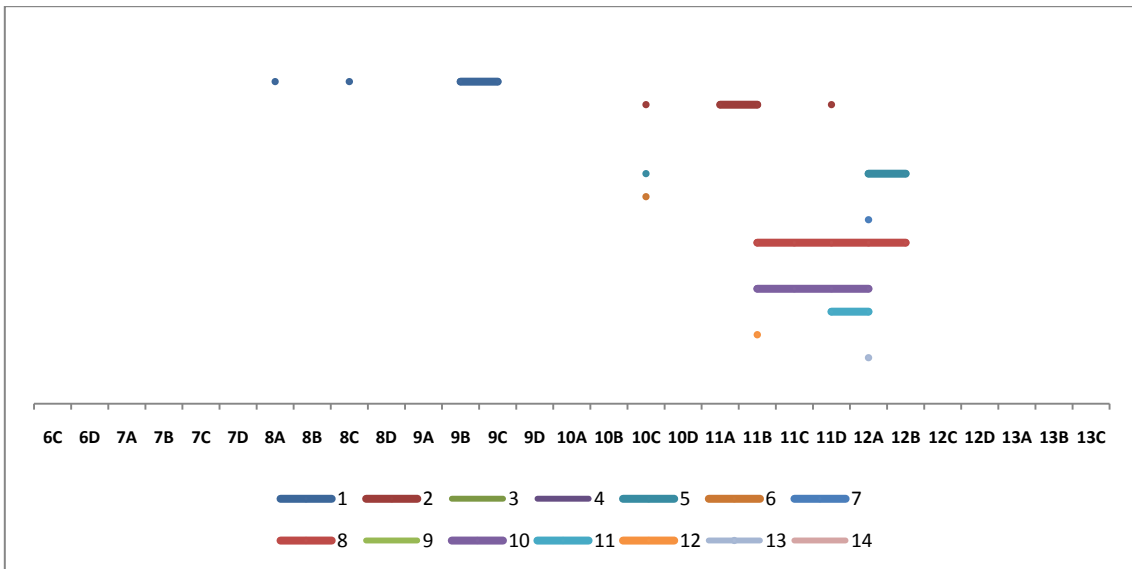


Figure 147 – Présence d’urbs par quart de siècle en fonction des émetteurs des sources écrites.

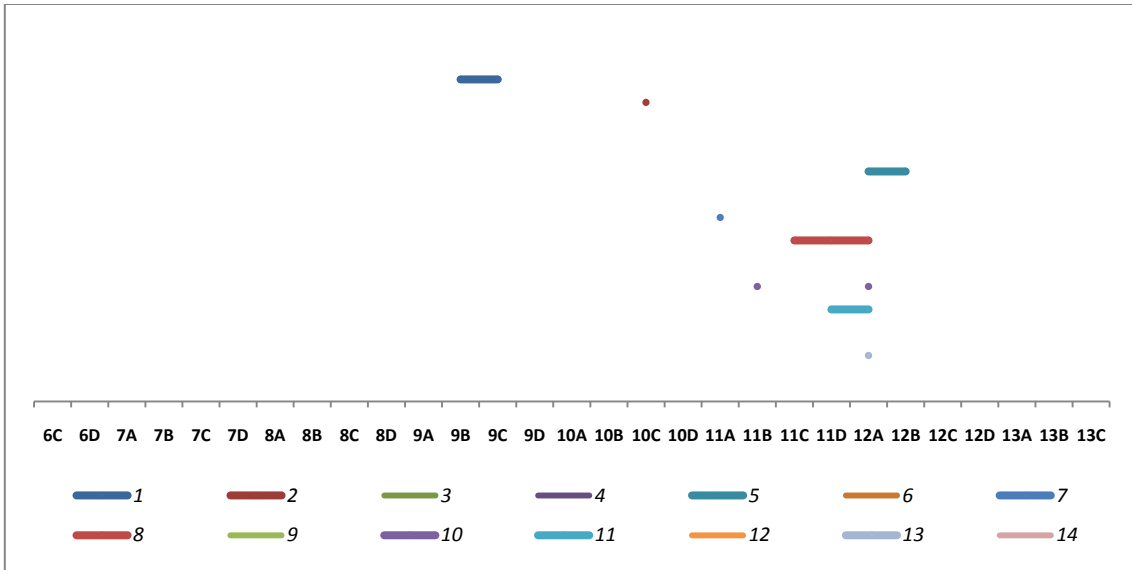


Figure 148 – Présence de l'interprétation spatiale large d'urbs par quart de siècle en fonction des émetteurs.

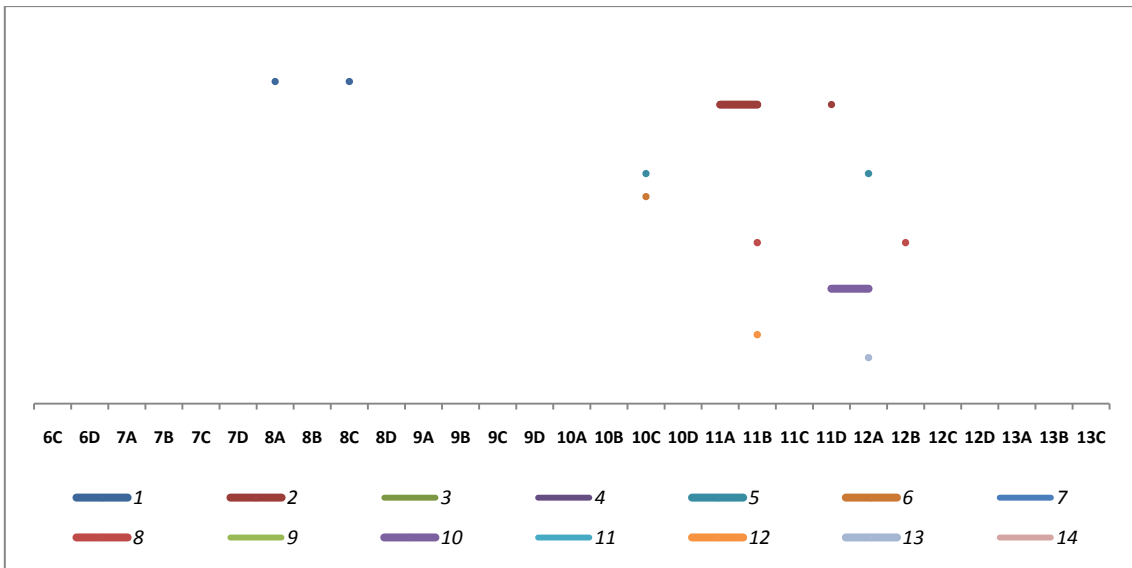


Figure 149 – Présence de l'interprétation spatiale restreinte d'urbs par quart de siècle en fonction des émetteurs.

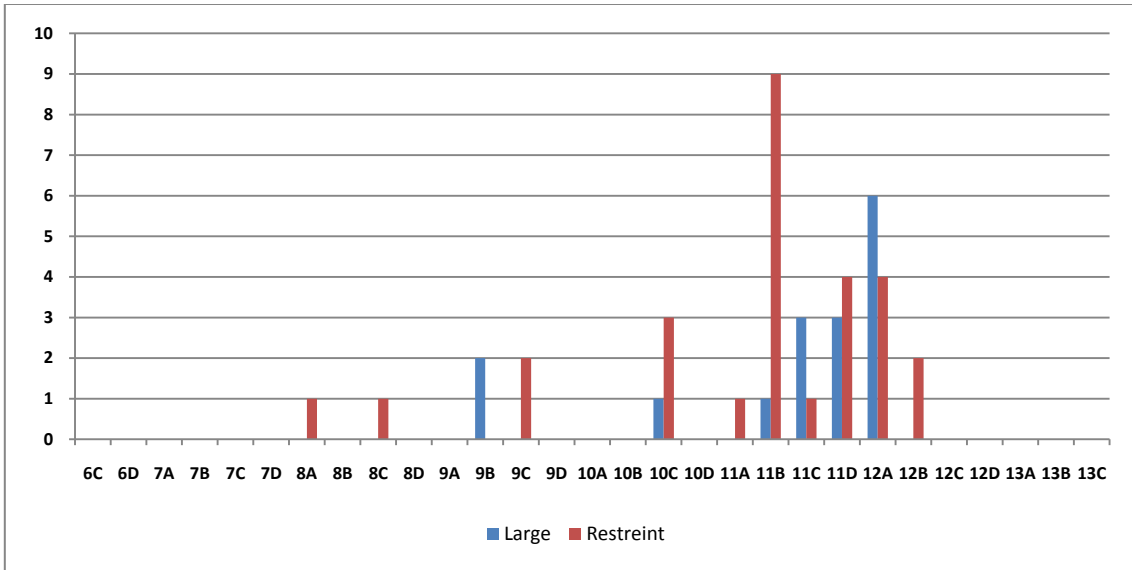


Figure 150 – Effectifs par quarts de siècle des deux interprétations spatiales d’urbs.

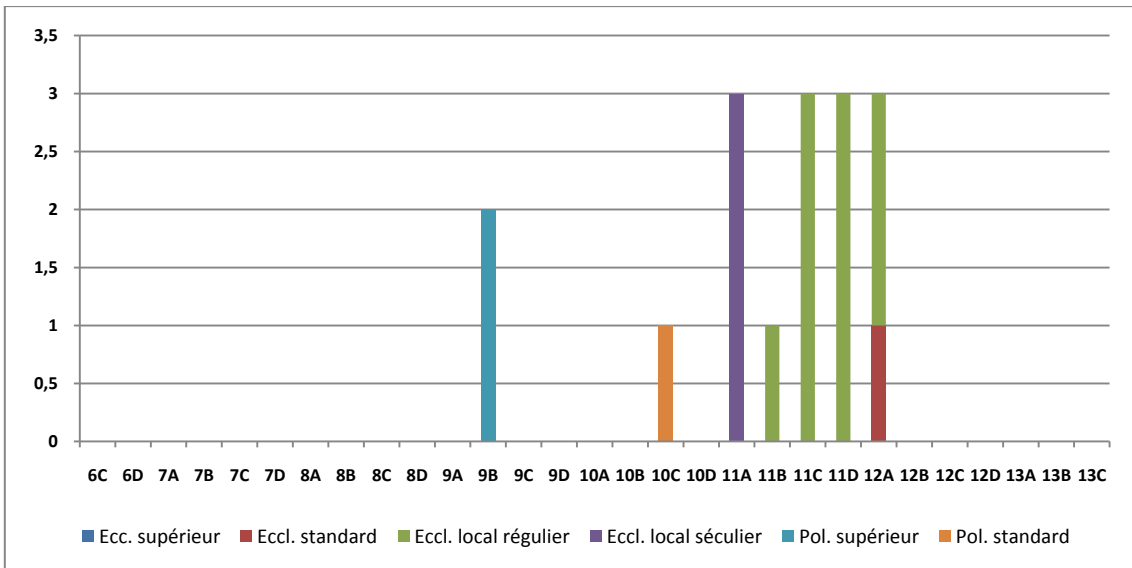


Figure 151 – Proportions des catégories des émetteurs par quarts de siècle pour l’interprétation spatiale large.

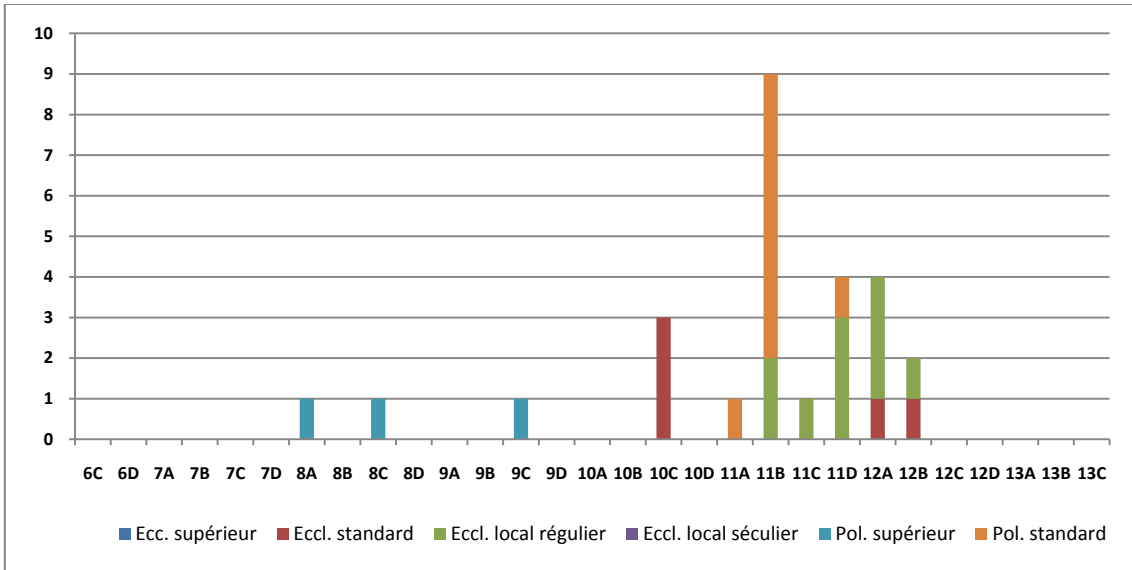


Figure 152 – Proportions des catégories des émetteurs par quarts de siècle pour l'interprétation spatiale restreinte.

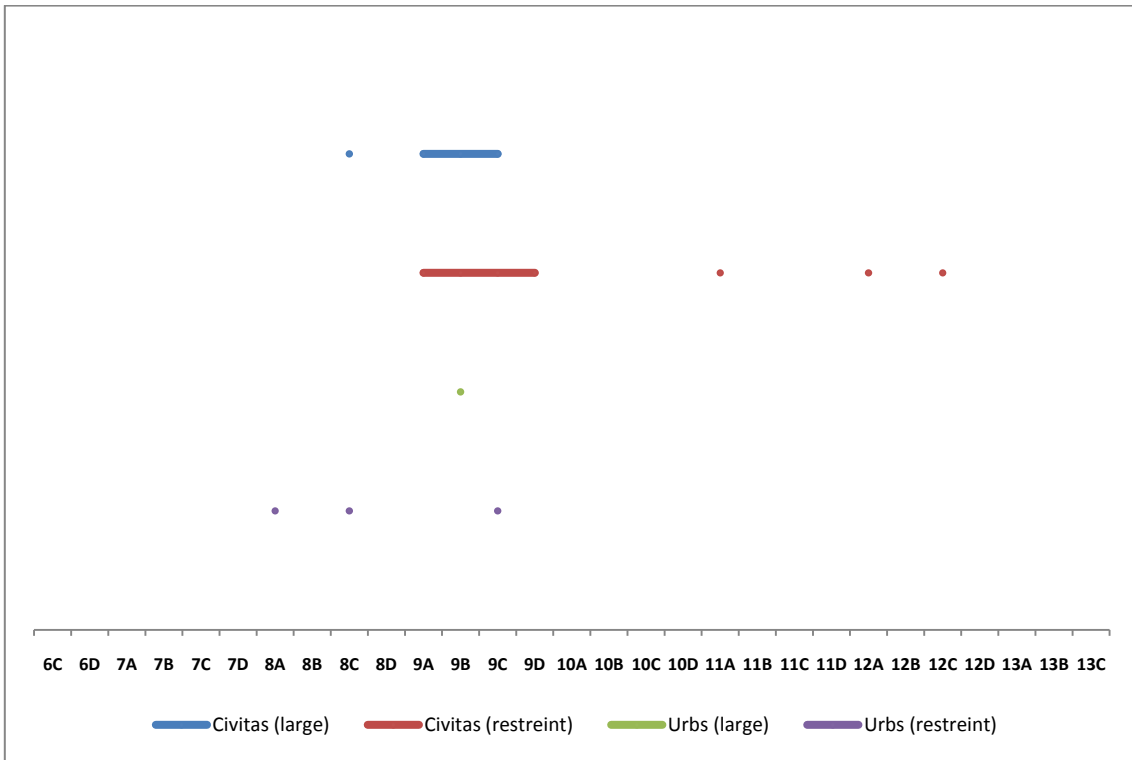


Figure 153 – Présence de civitas et d'urbs pour les émetteurs civils de niveau supra-régional.

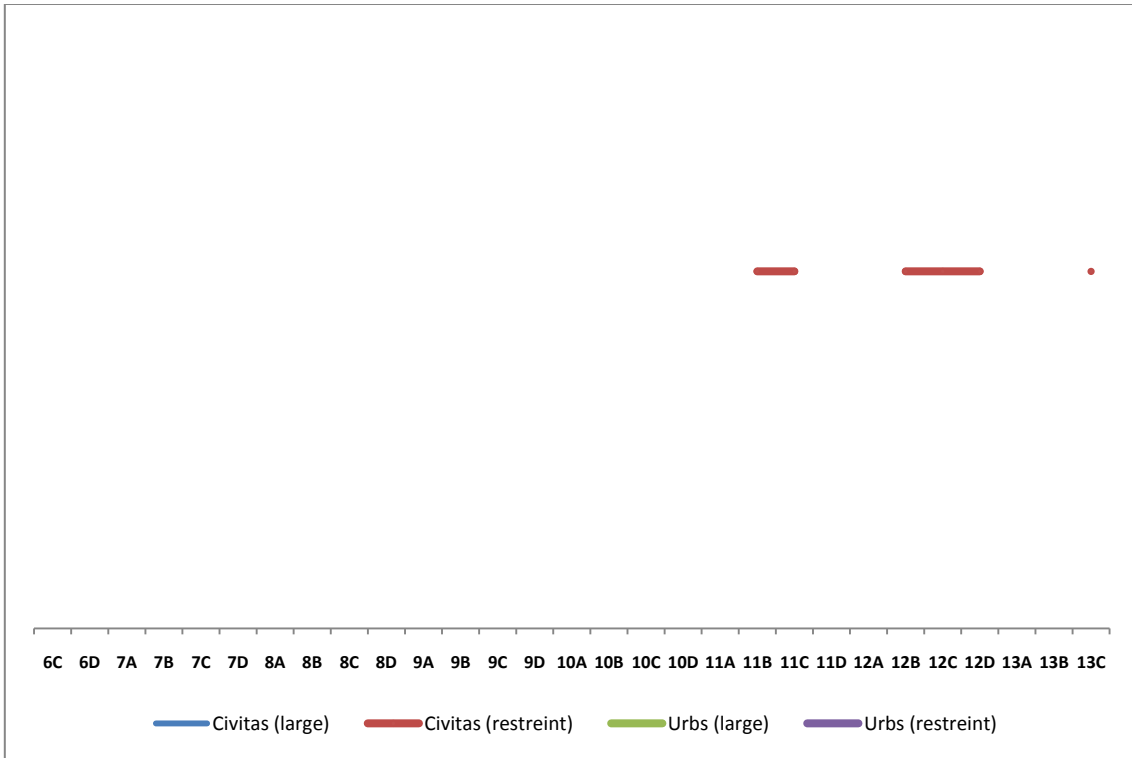


Figure 154 – Présence de civitas et d’urbs pour les émetteurs ecclésiastiques de niveau supra-régional.

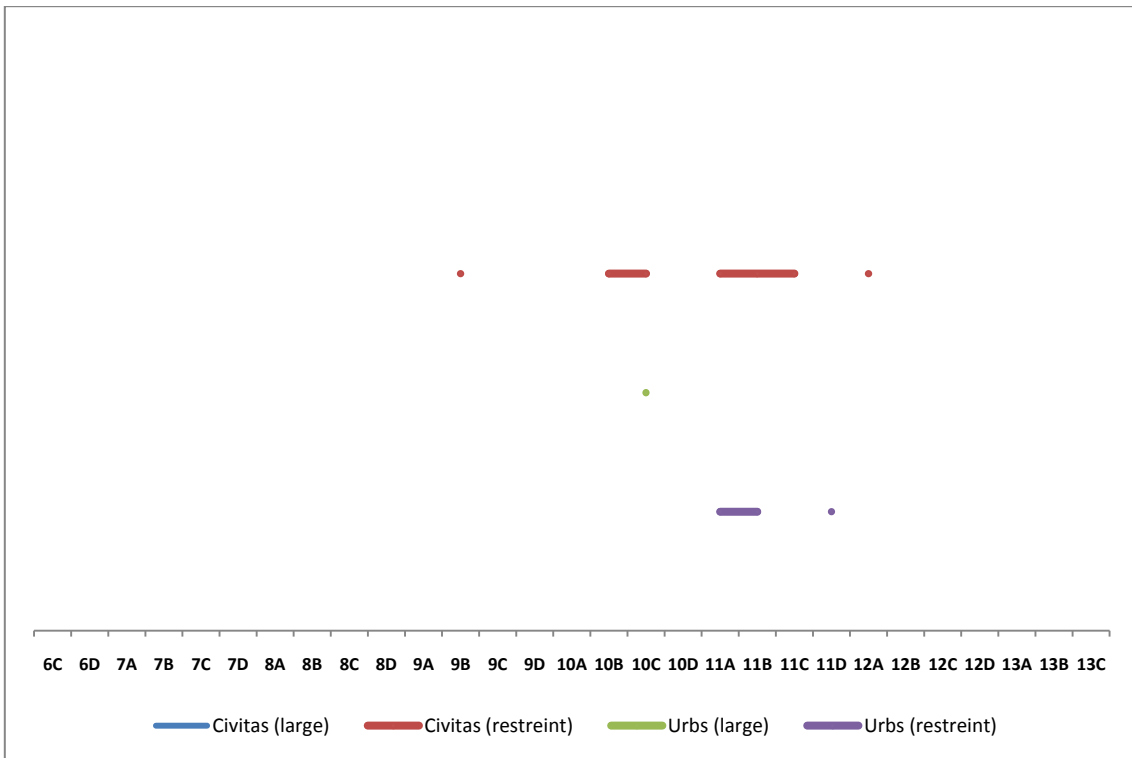


Figure 155 – Présence de civitas et d’urbs pour les émetteurs civils de niveau régional.

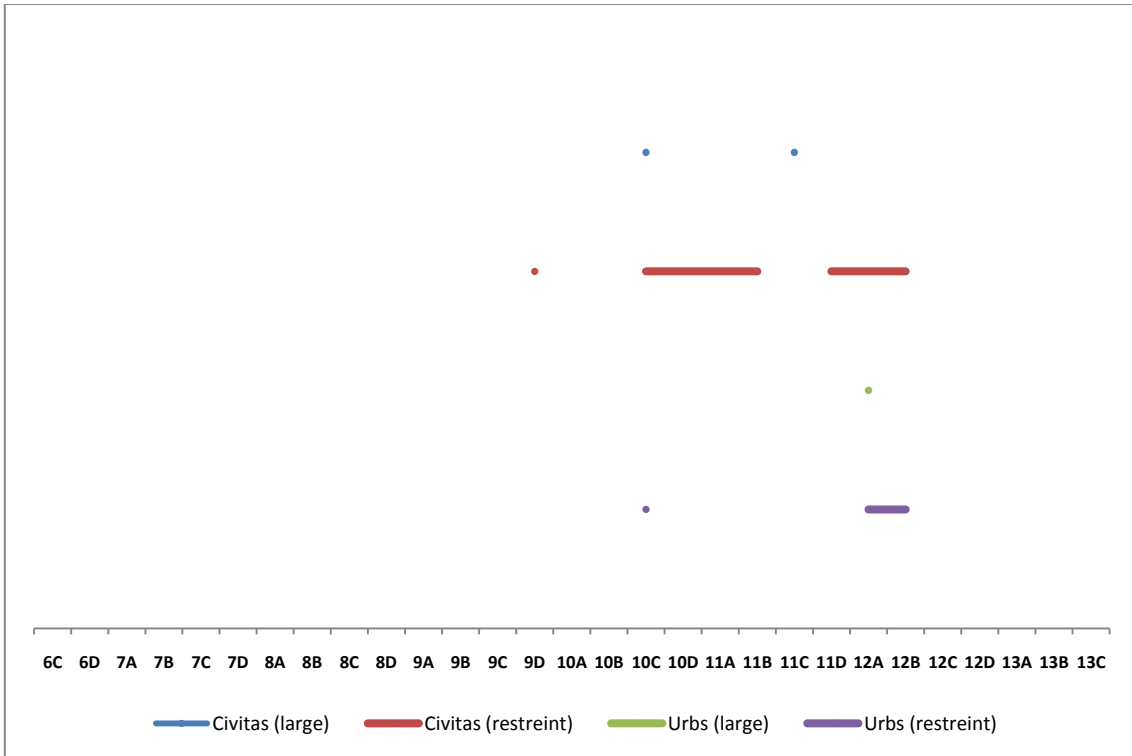


Figure 156 – Présence de civitas et d’urbs pour les émetteurs ecclésiastiques de niveau régional.

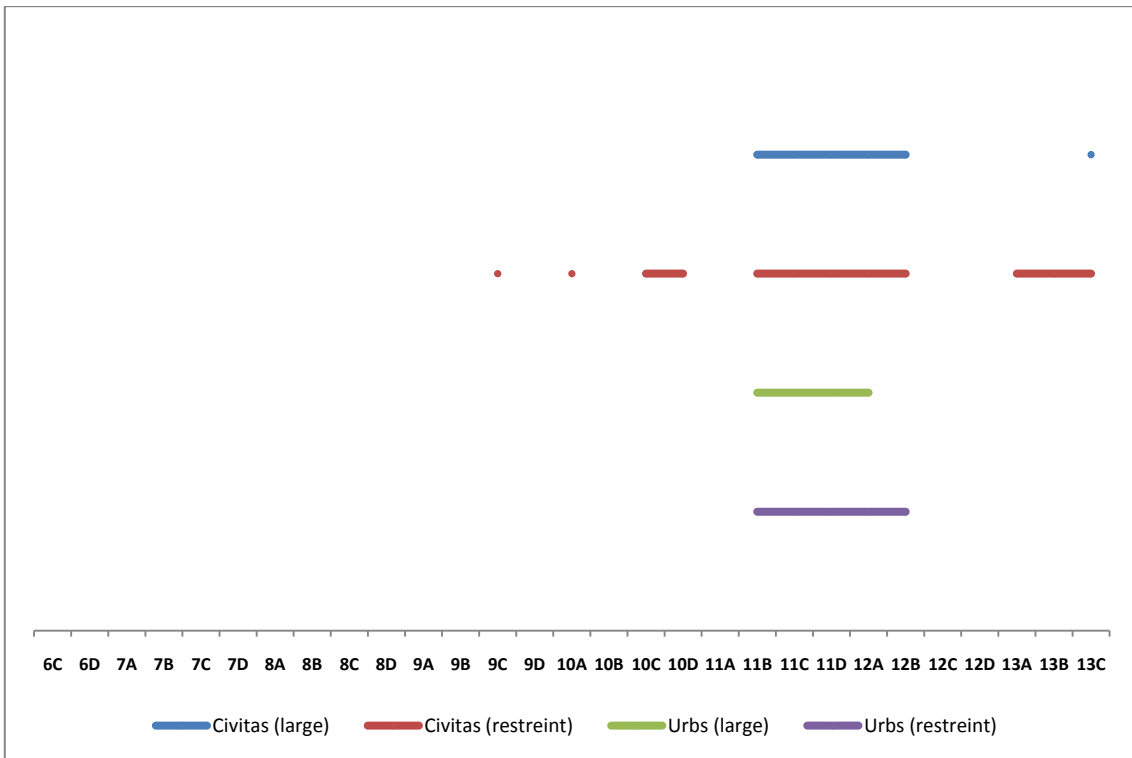


Figure 157 – Présence de civitas et d’urbs pour les émetteurs ecclésiastiques de niveau local.

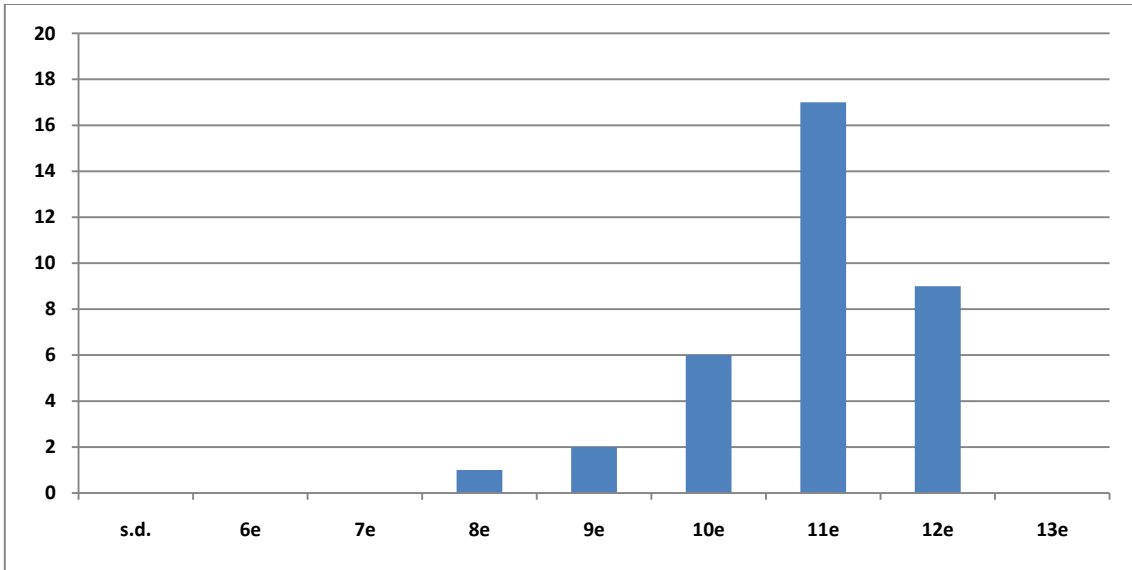


Figure 158 – Représentation graphique des occurrences de suburbium par siècles.



Figure 159 – Localisation des mentions de suburbium.

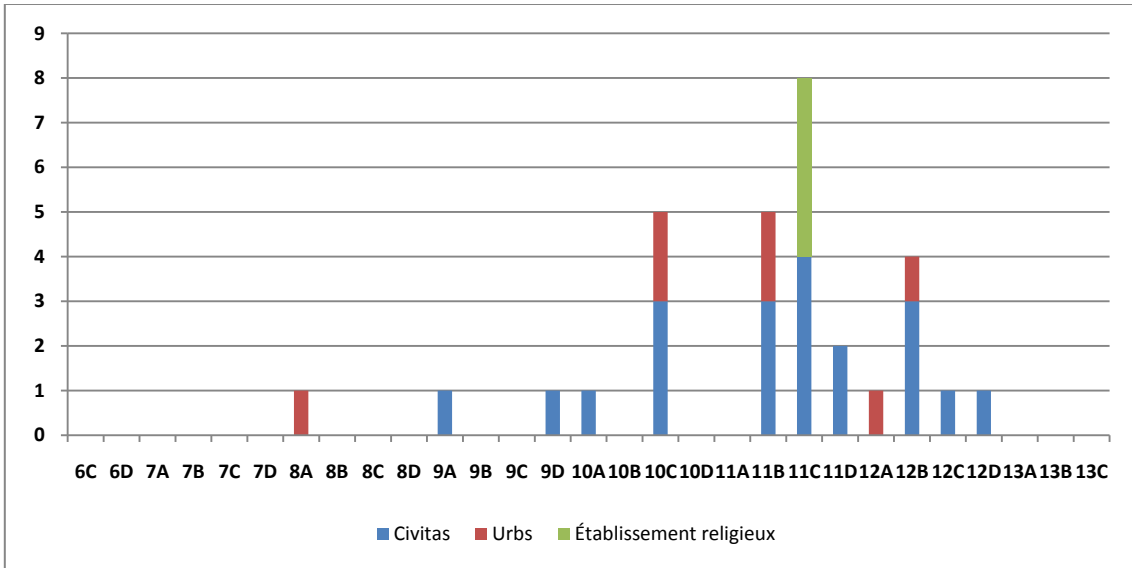


Figure 160 – Transcription graphique du Tableau 67.

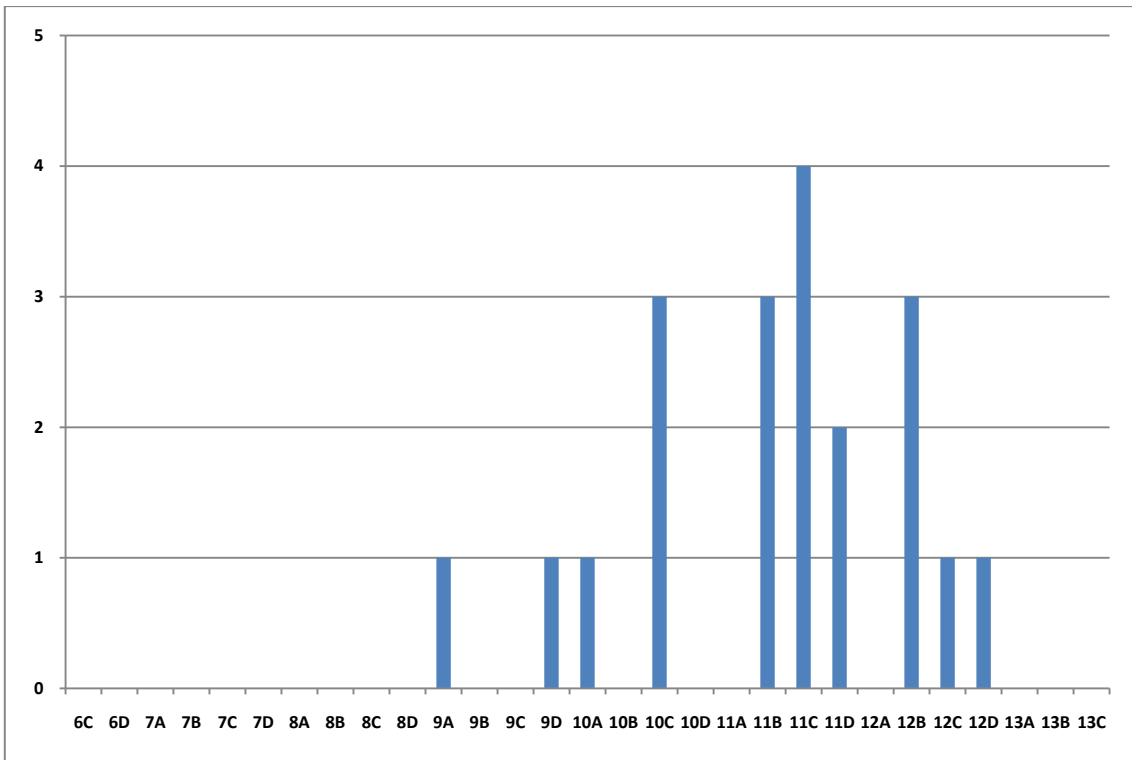


Figure 161 – Distribution par quarts de siècle des occurrences du suburbium civitatis.

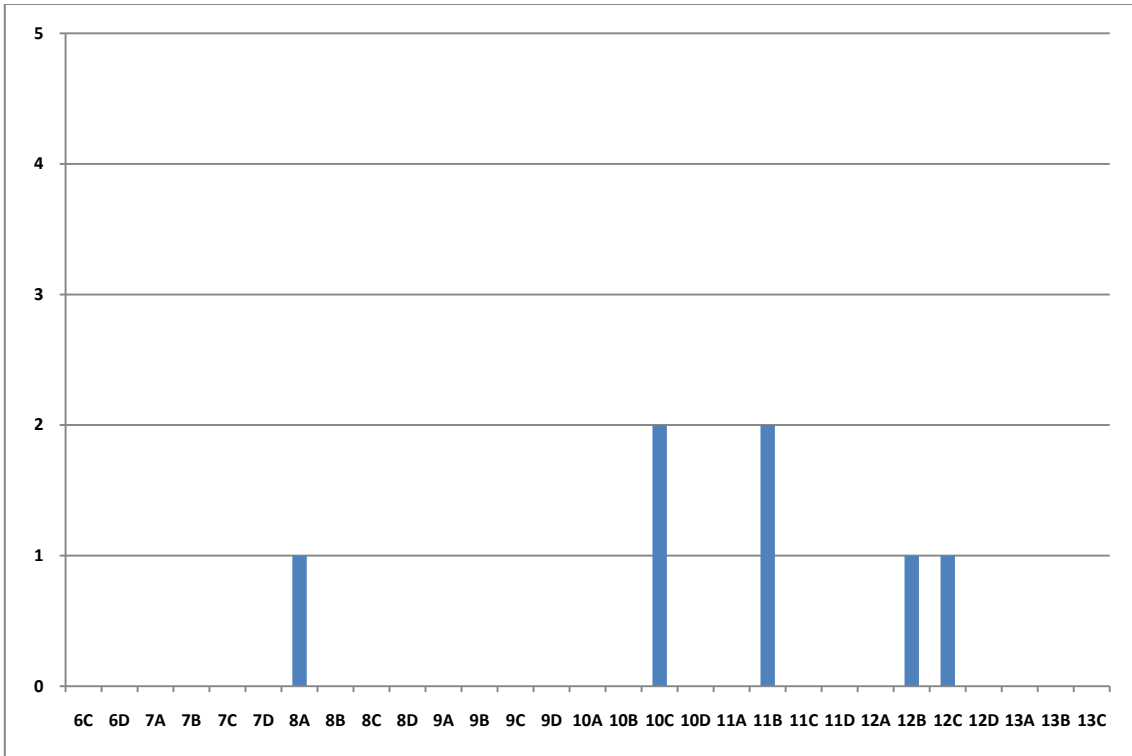


Figure 162 – Distribution par quarts de siècle des occurrences du suburbium urbis.

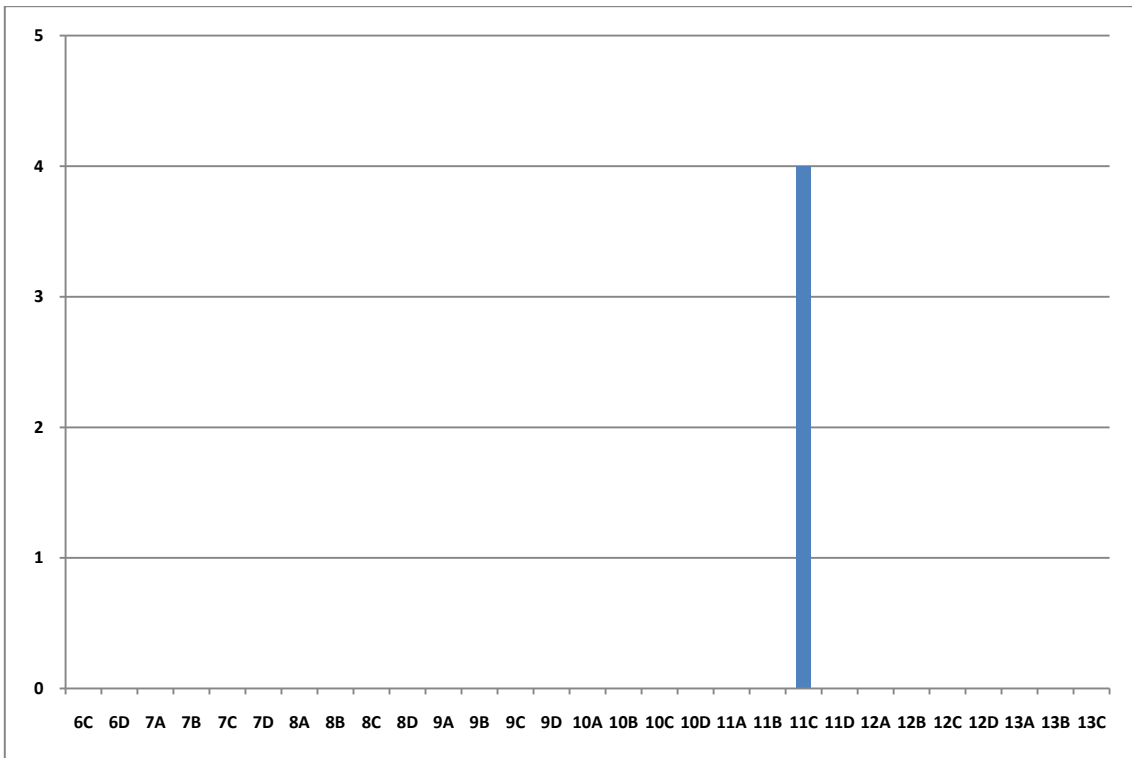


Figure 163 – Distribution par quarts de siècle des occurrences des suburbium d'établissements religieux.

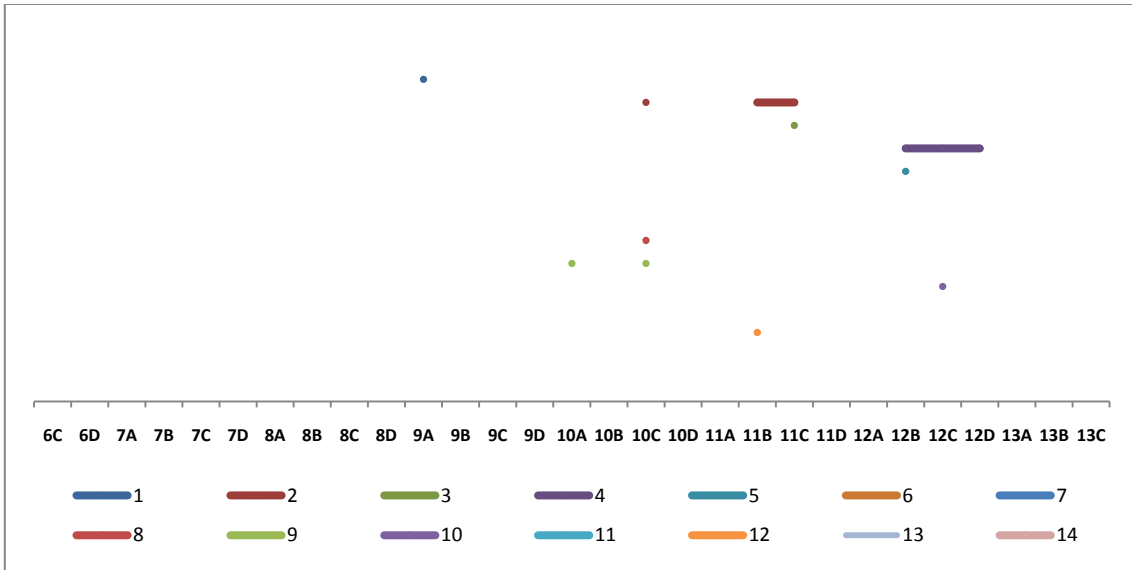


Figure 164 – Présence du suburbium civitatis par quart de siècle en fonction des émetteurs des sources écrites.

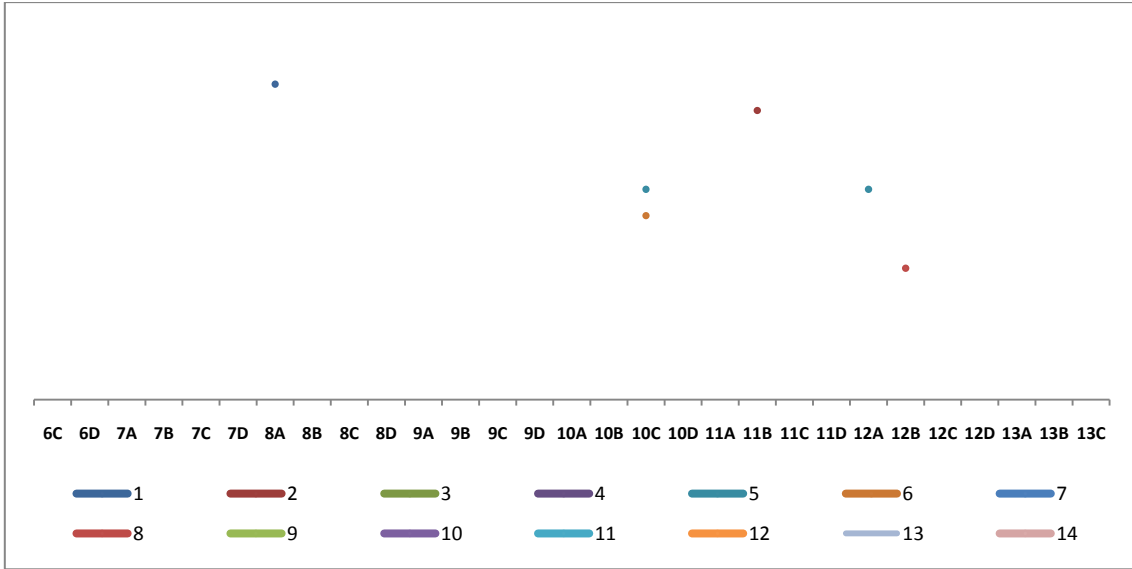


Figure 165 – Présence du suburbium urbis par quart de siècle en fonction des émetteurs des sources écrites.

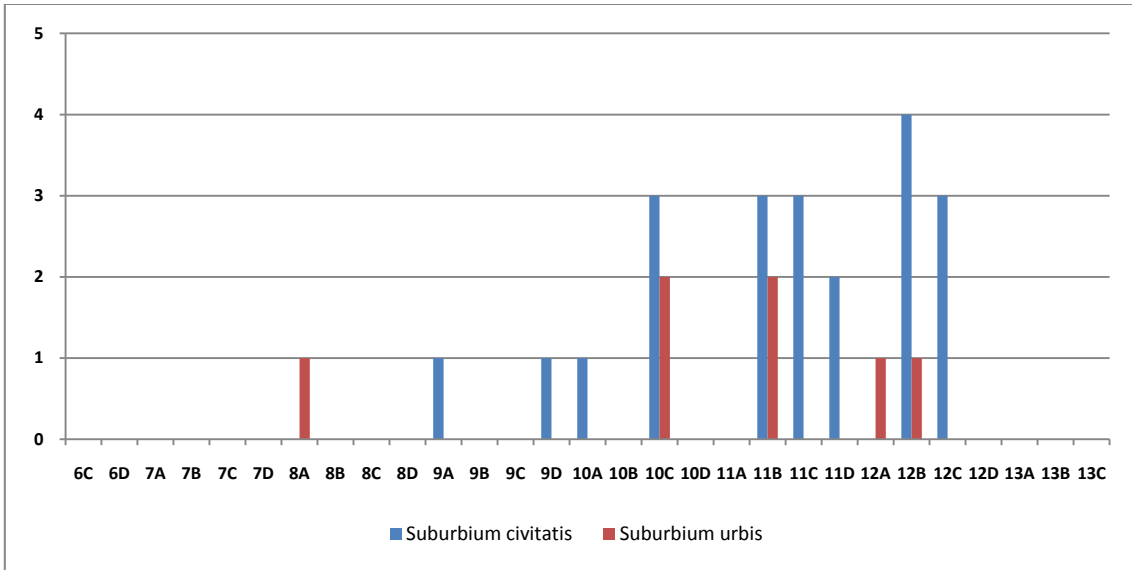


Figure 166 – Effectifs par quarts de siècle de suburbium civitatis et de suburbium urbis.

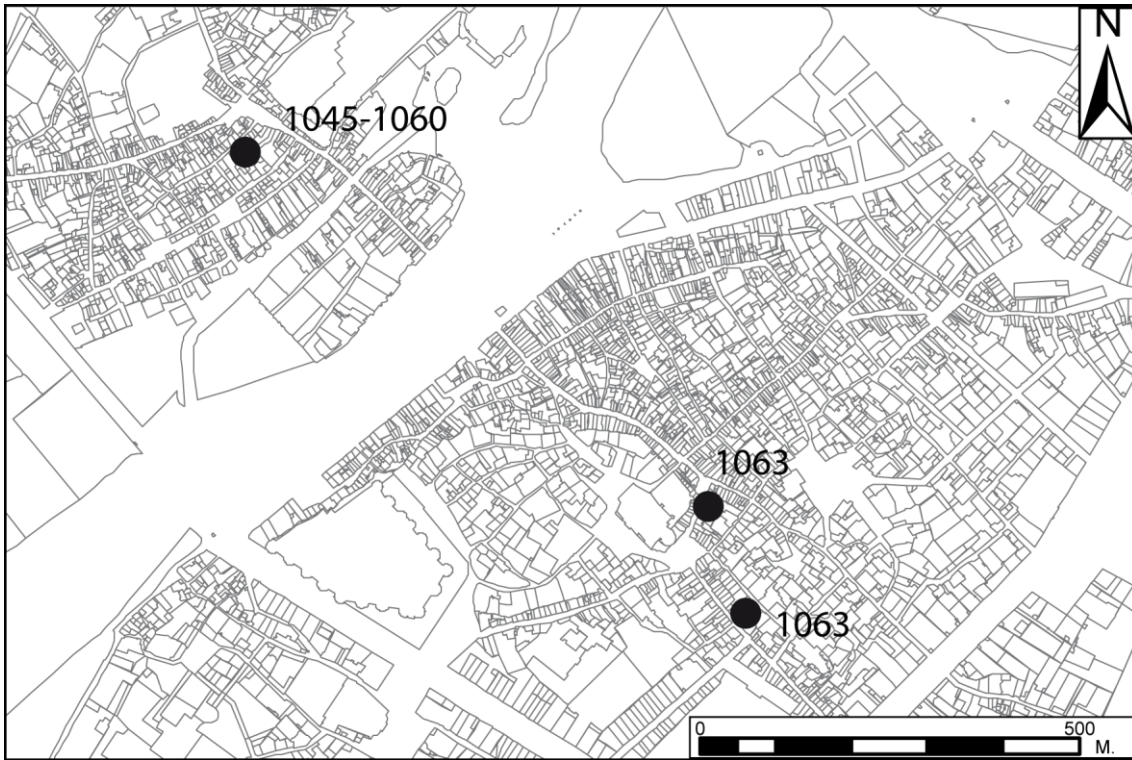


Figure 167 – Situation des suburbium particuliers.

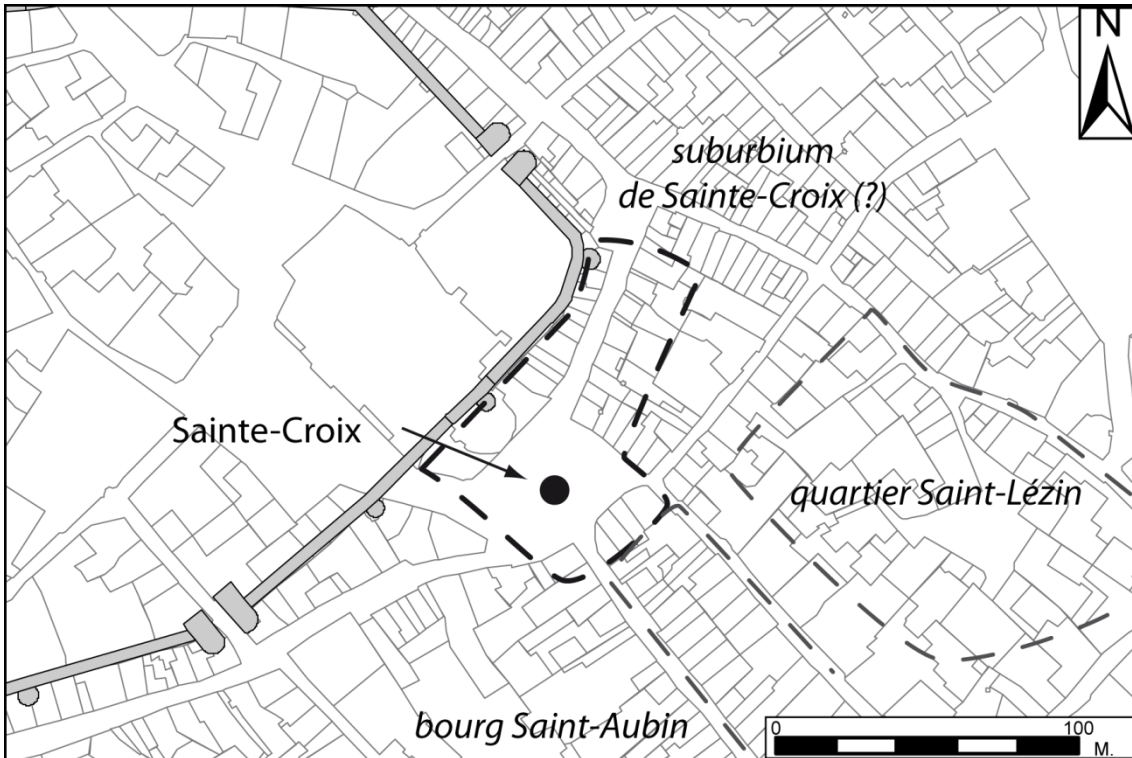


Figure 168 – Le suburbium de Sainte-Croix.

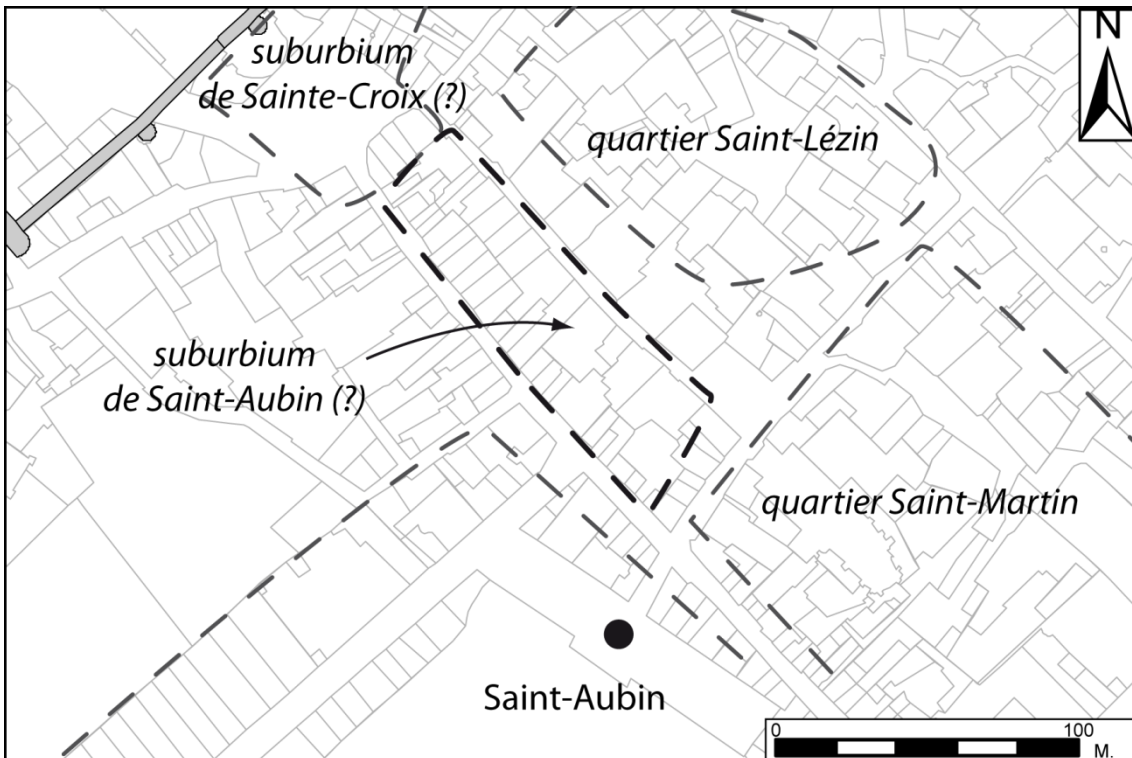


Figure 169 – Le suburbium de Saint-Aubin.

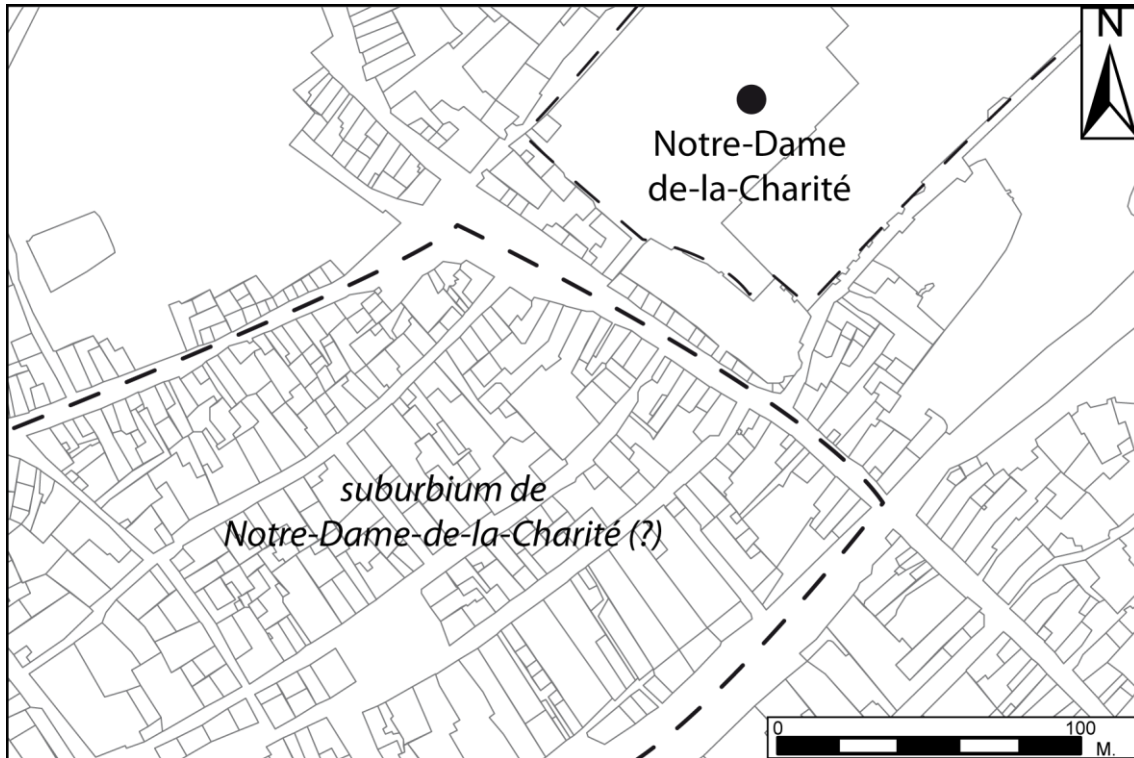


Figure 170 – Le suburbium de Notre-Dame-de-la-Charité.

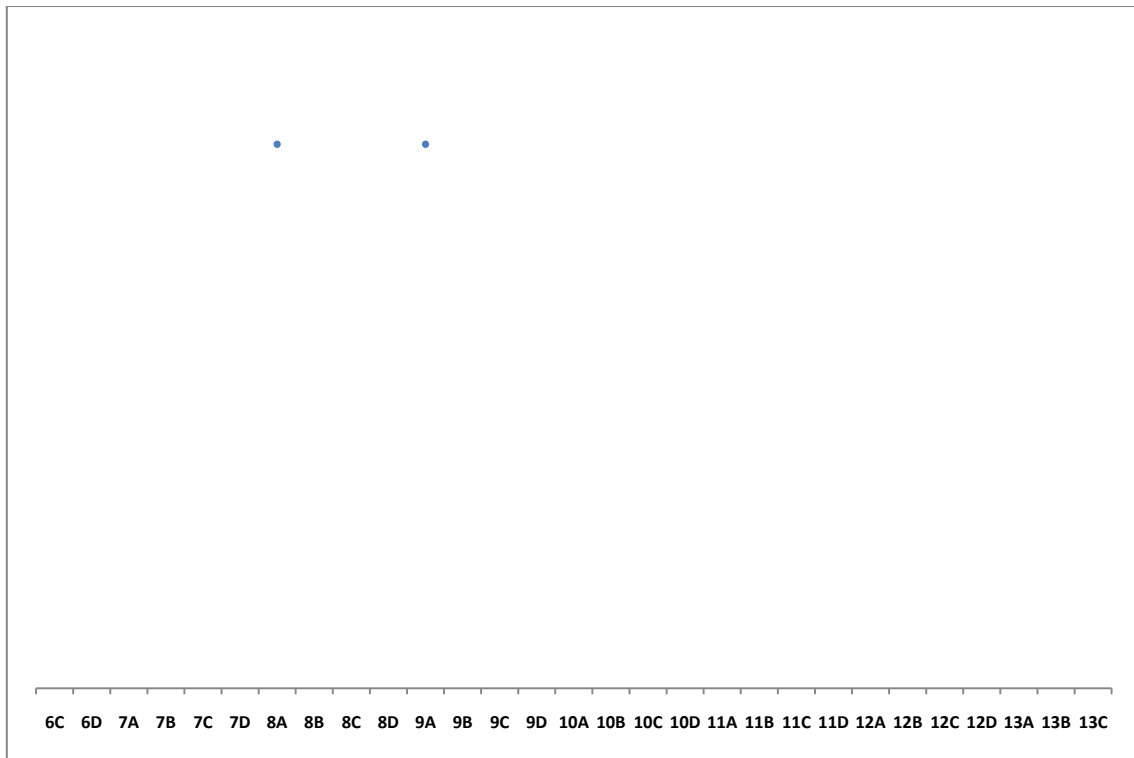


Figure 171 – Présence de suburbium pour les émetteurs civils de niveau supra-régional.

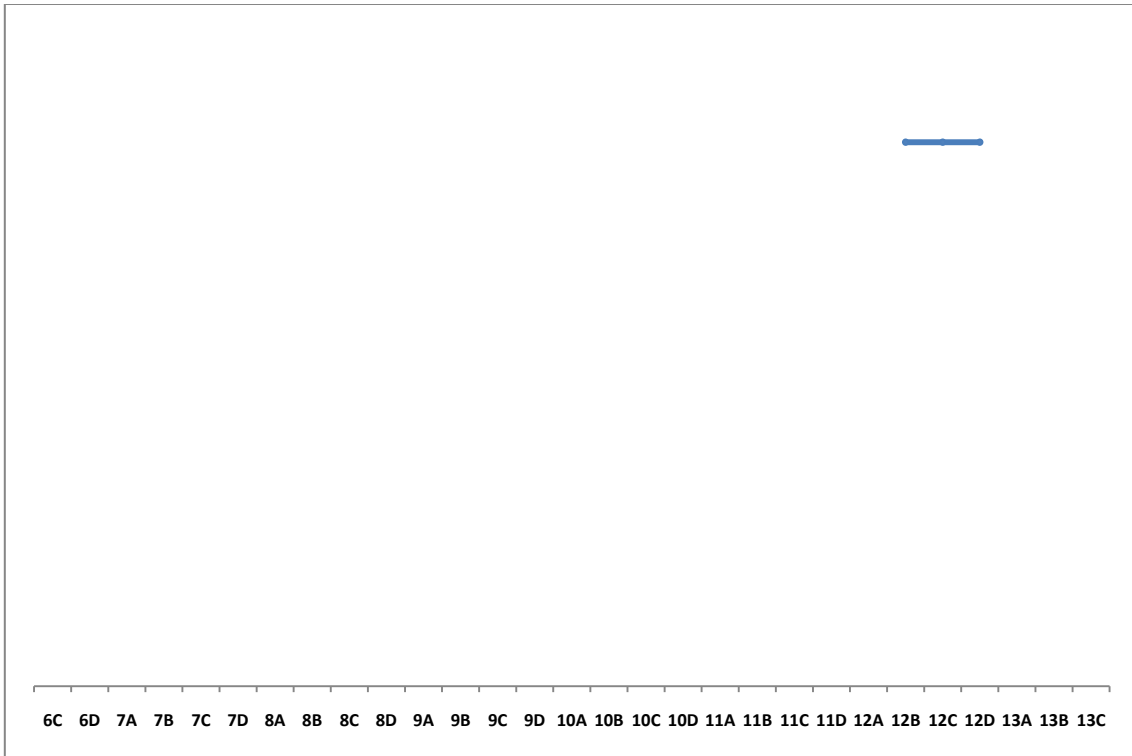


Figure 172 – Présence de suburbium pour les émetteurs ecclésiastiques de niveau supra-régional.

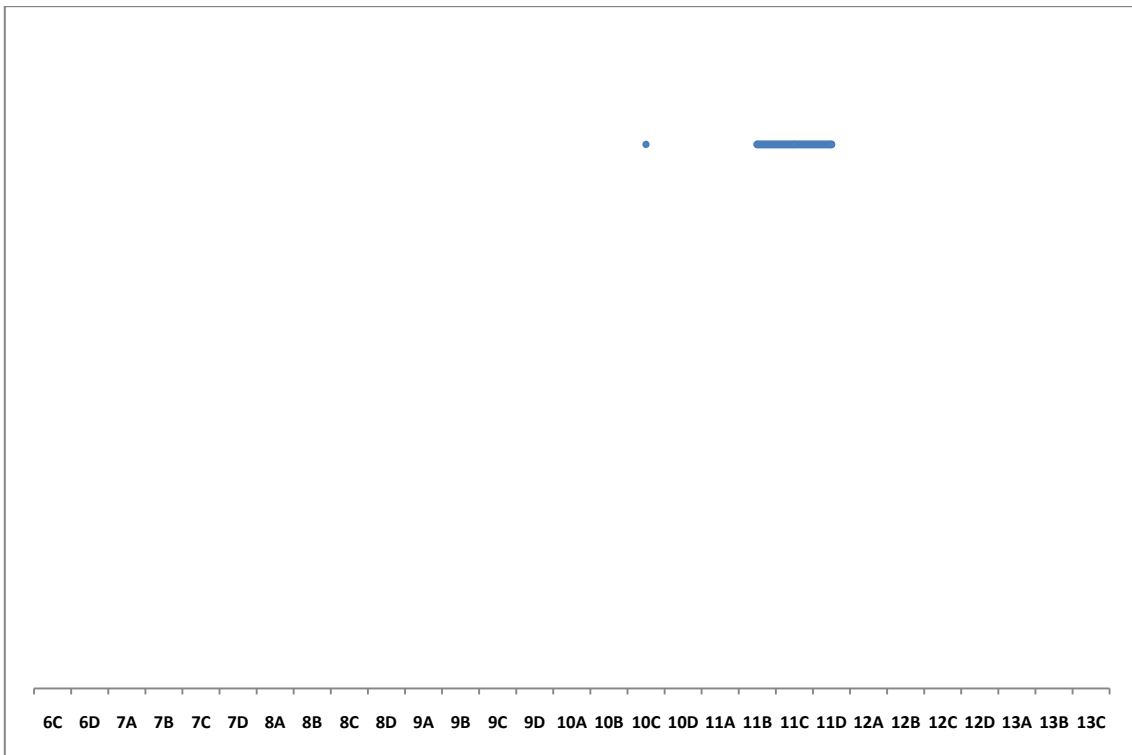


Figure 173 – Présence de suburbium pour les émetteurs civils de niveau régional.

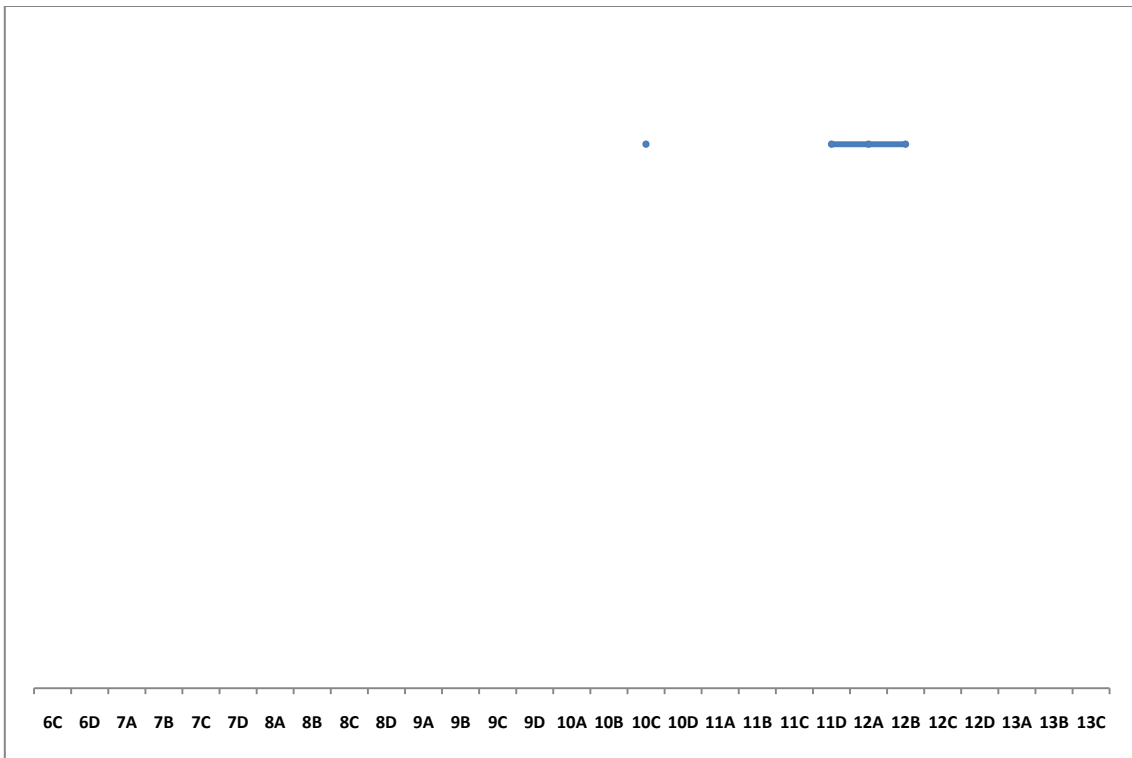


Figure 174 – Présence de suburbium pour les émetteurs ecclésiastiques de niveau régional.

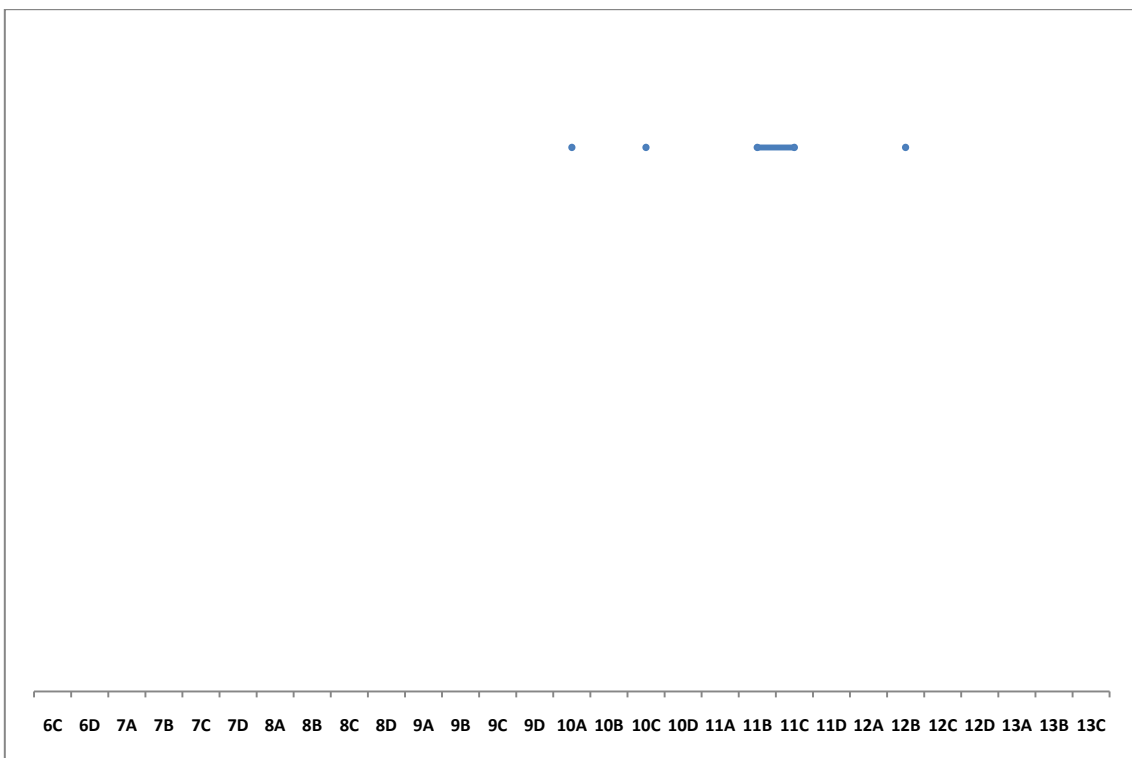


Figure 175 – Présence de suburbium pour les émetteurs ecclésiastiques de niveau local.

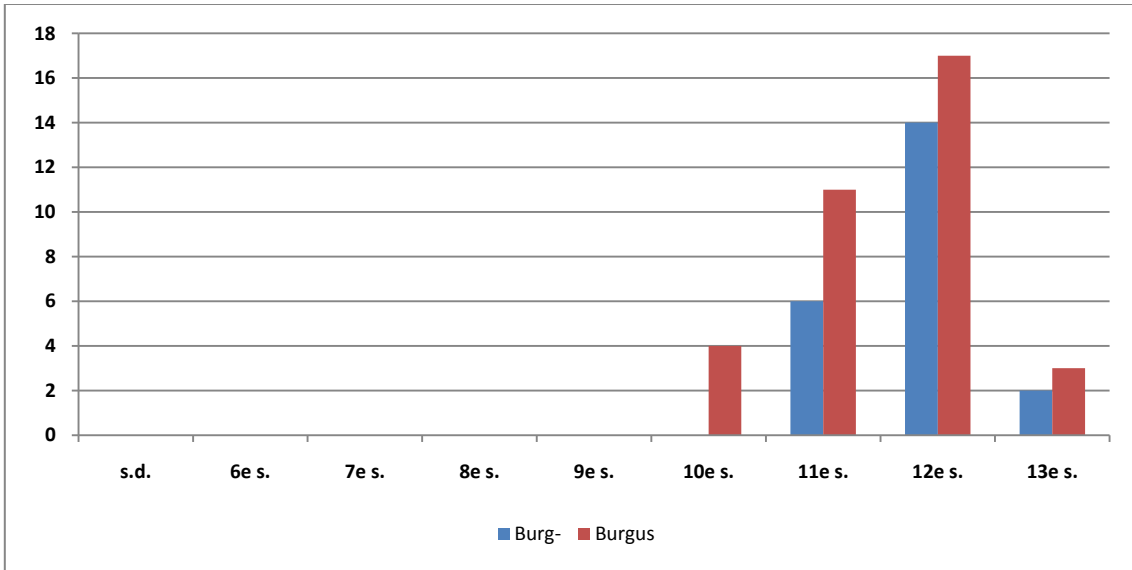


Figure 176 – Représentation graphique des occurrences par siècles de burgus.

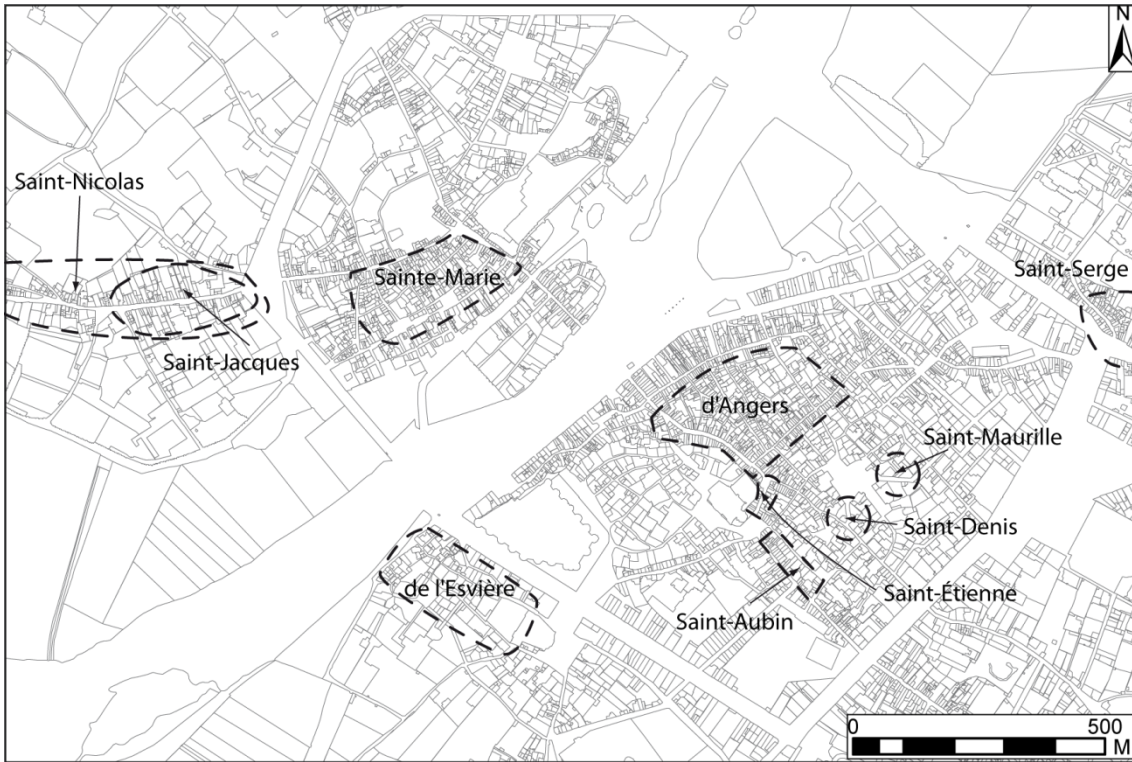


Figure 177 – Localisation des bourgs mentionnés à Angers.

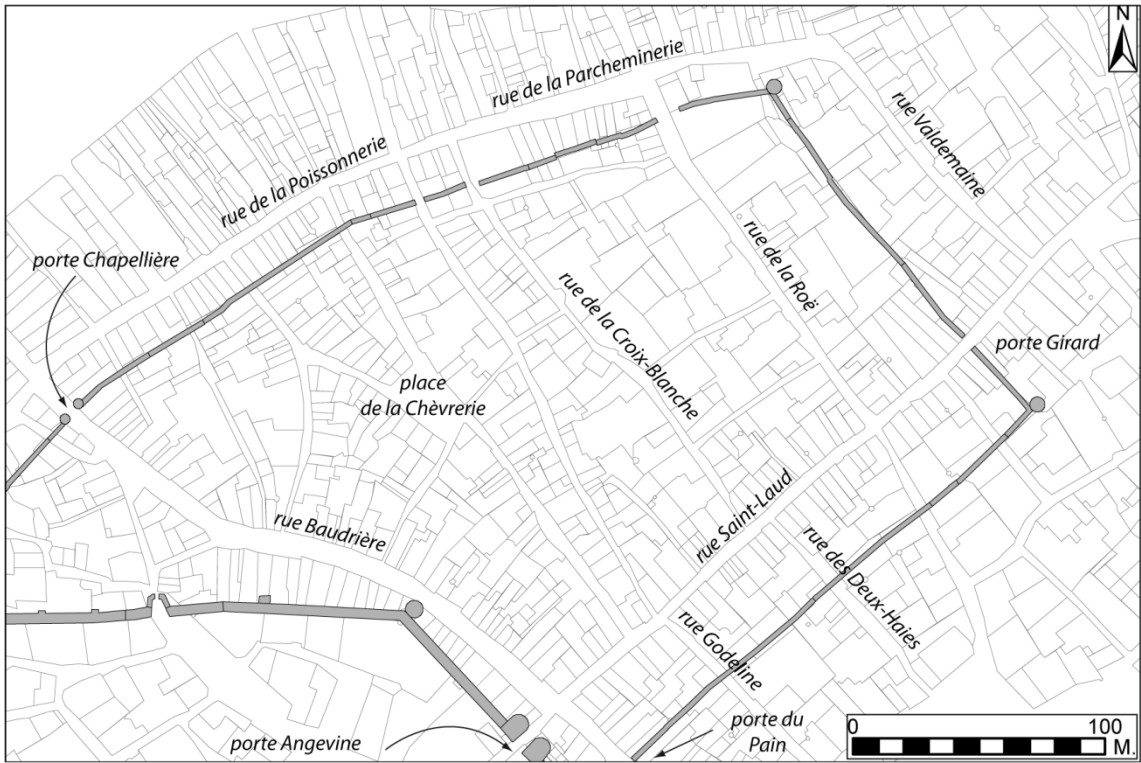


Figure 178 – Le bourg d’Angers.

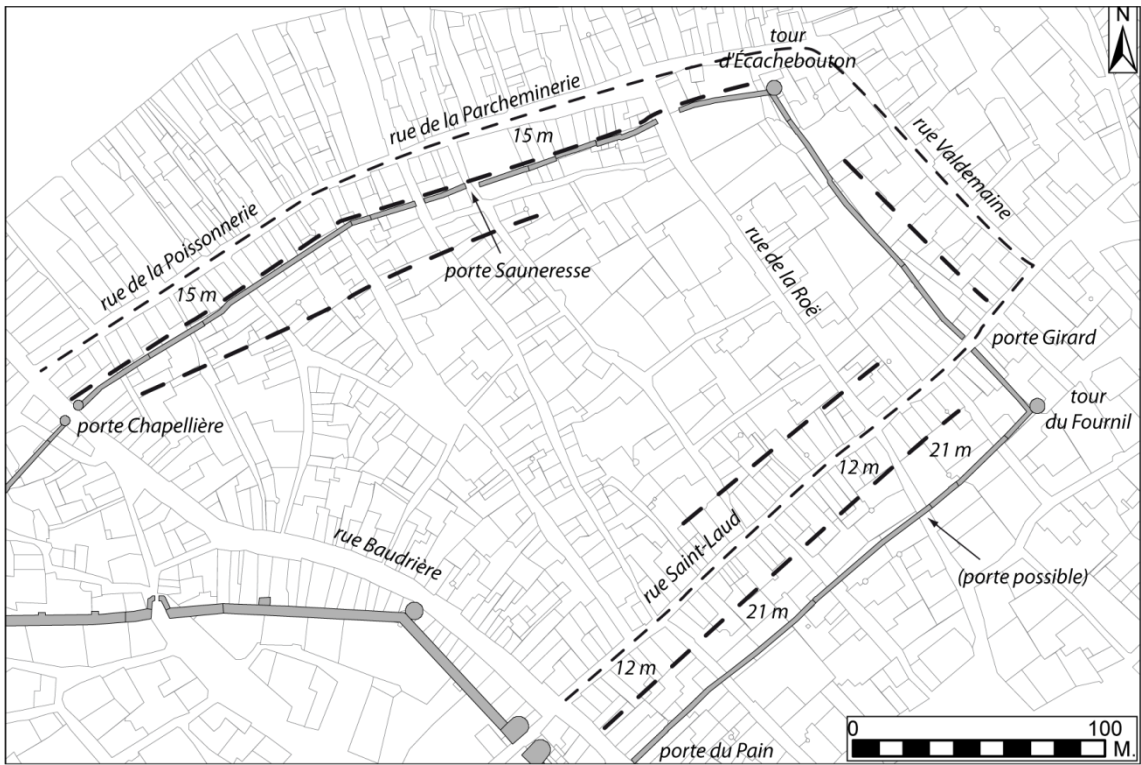


Figure 179 – Lecture morphologique de l’espace du bourg d’Angers.

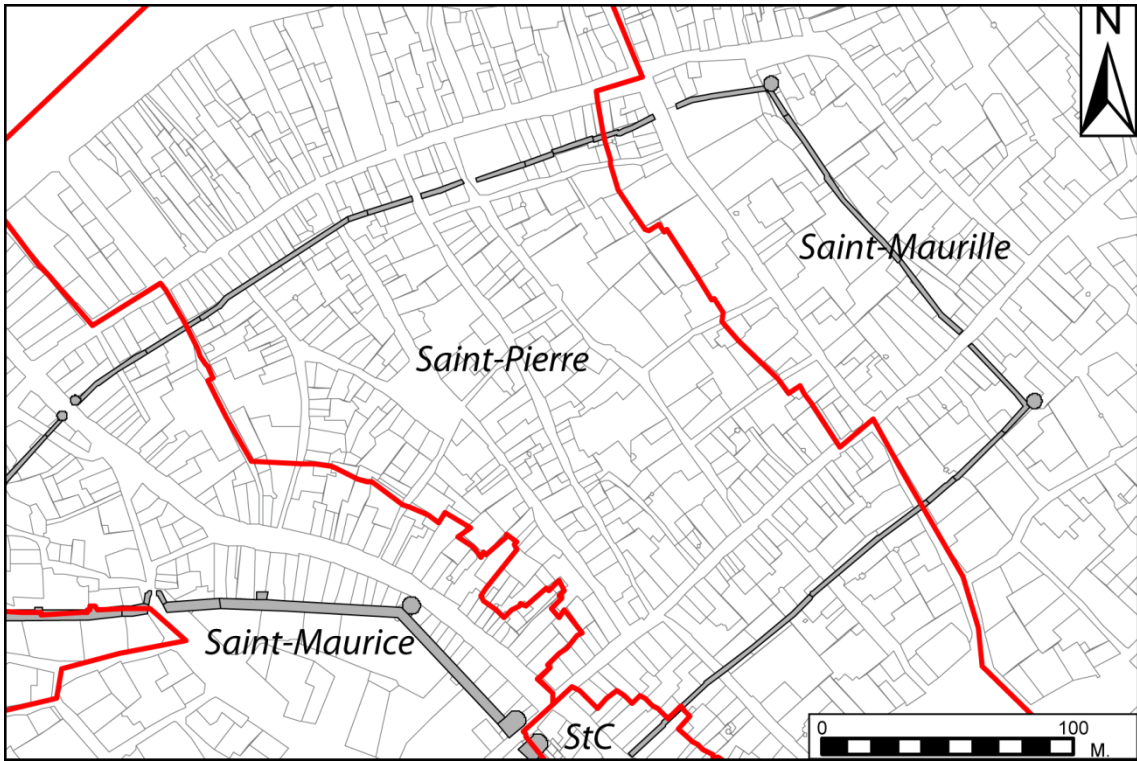


Figure 180 – Maillage paroissial dans l'espace du bourg d'Angers.

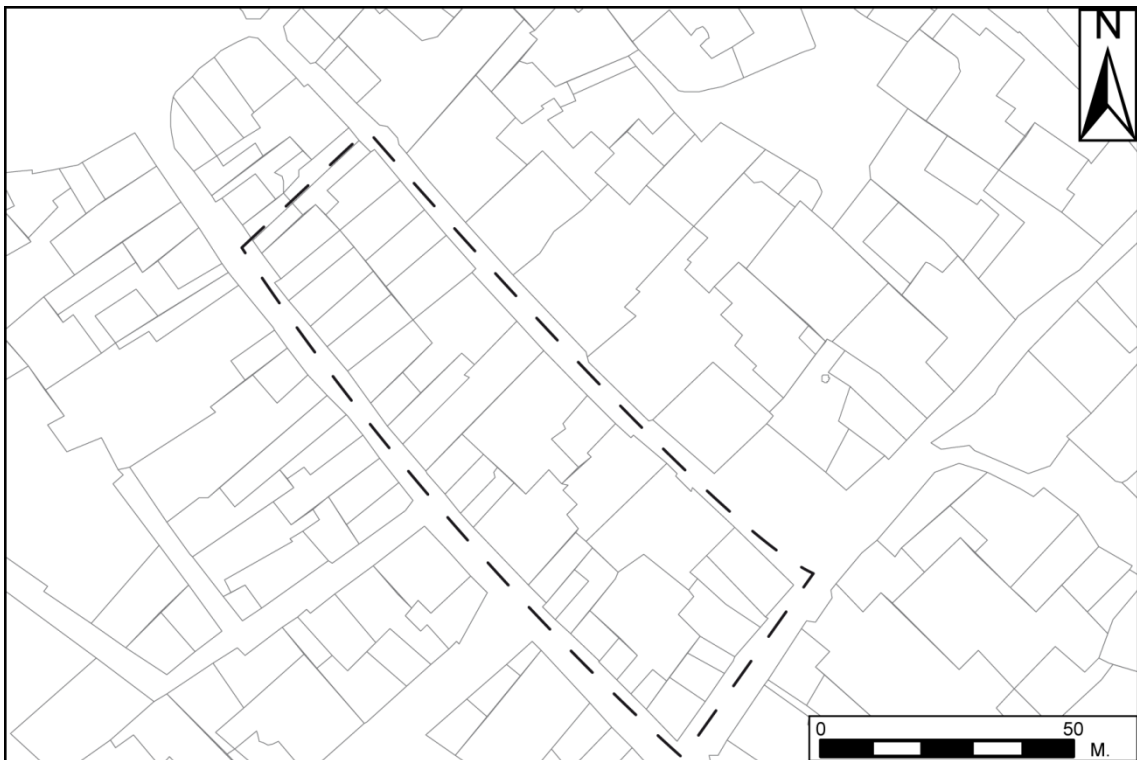


Figure 181 – Trame parcellaire du bourg Saint-Aubin.

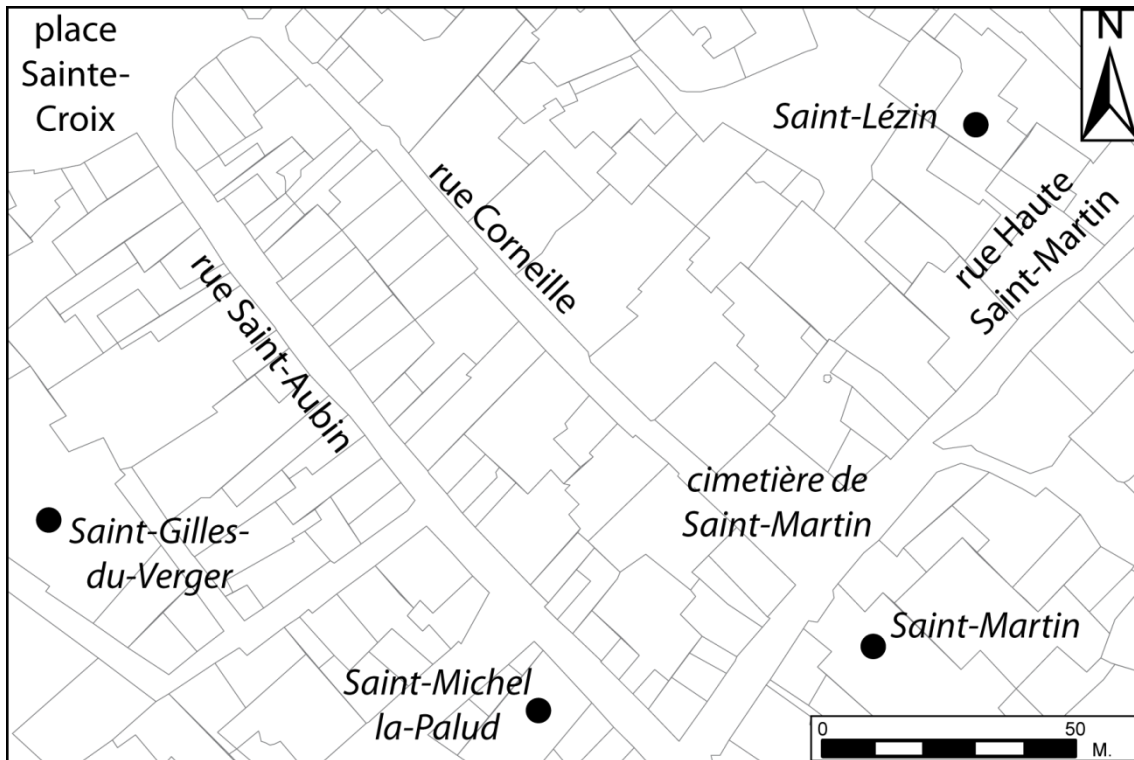


Figure 182 – Objets historiques du bourg Saint-Aubin.

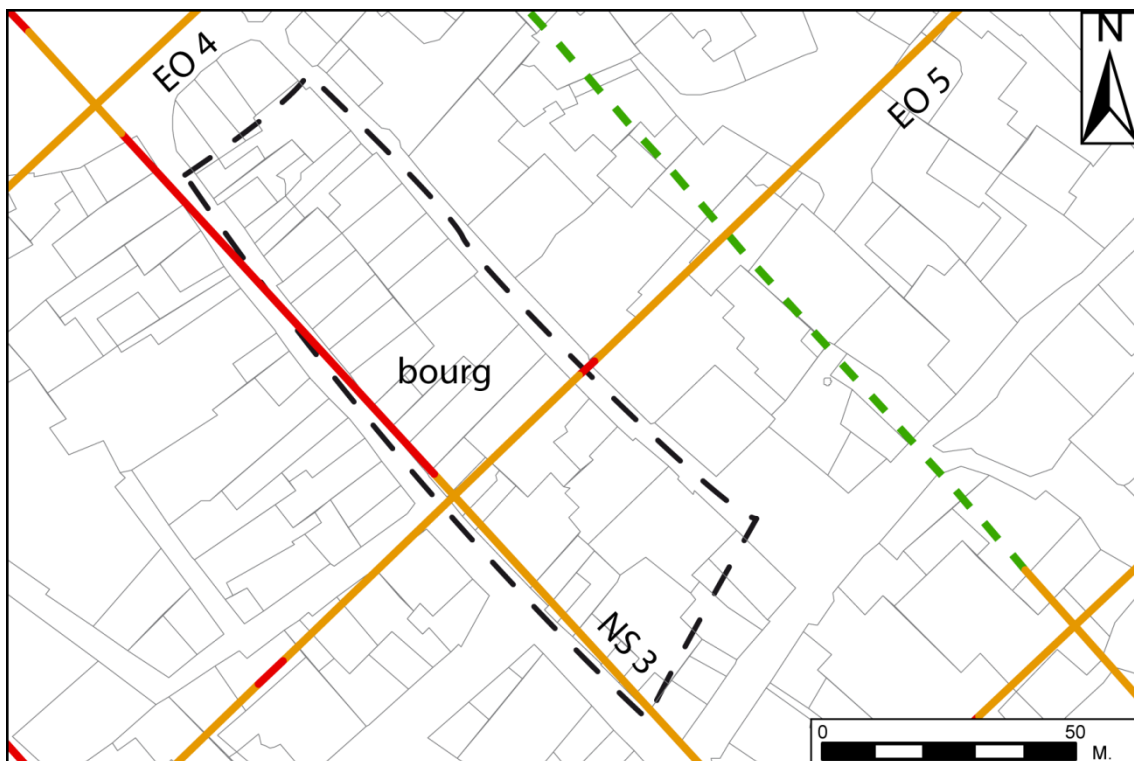


Figure 183 – L'espace du bourg Saint-Aubin dans la trame viaire orthogonale.



Figure 184 – Analyse météorologique de l'espace du bourg Saint-Aubin.

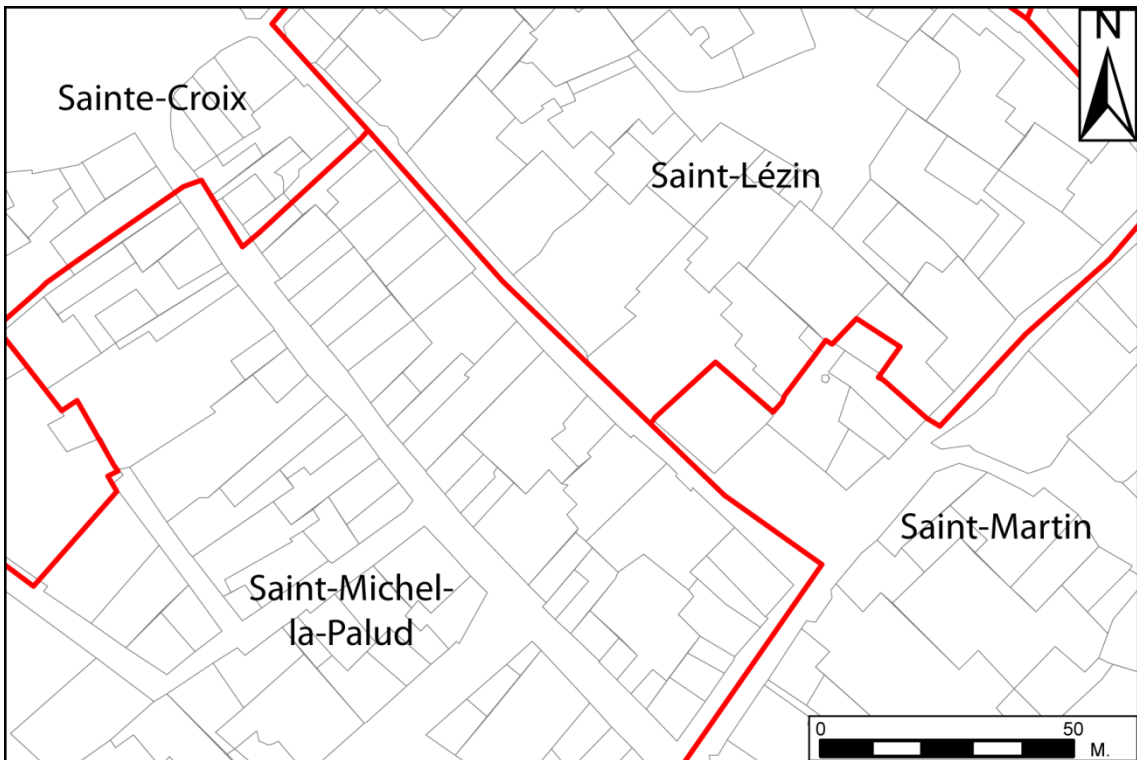


Figure 185 – Maillage paroissial du bourg Saint-Aubin.



Figure 186 – Trame parcellaire du bourg Saint-Serge.

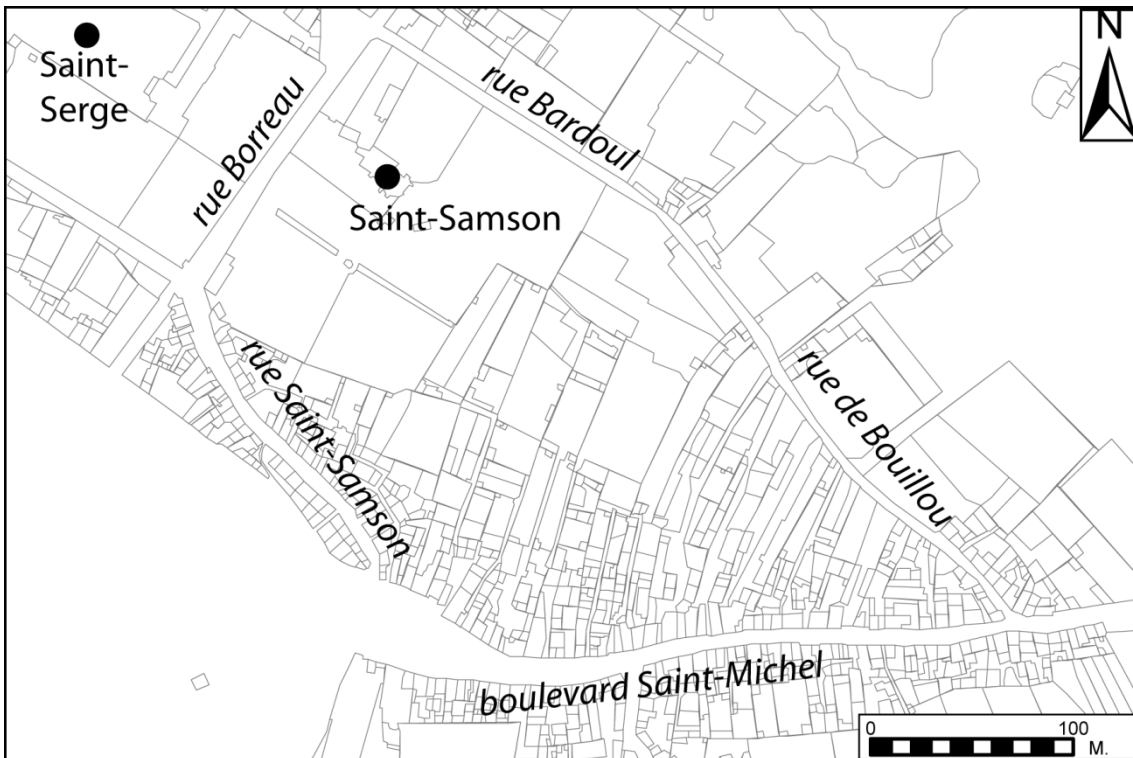


Figure 187 – Objets historiques du bourg Saint-Serge.

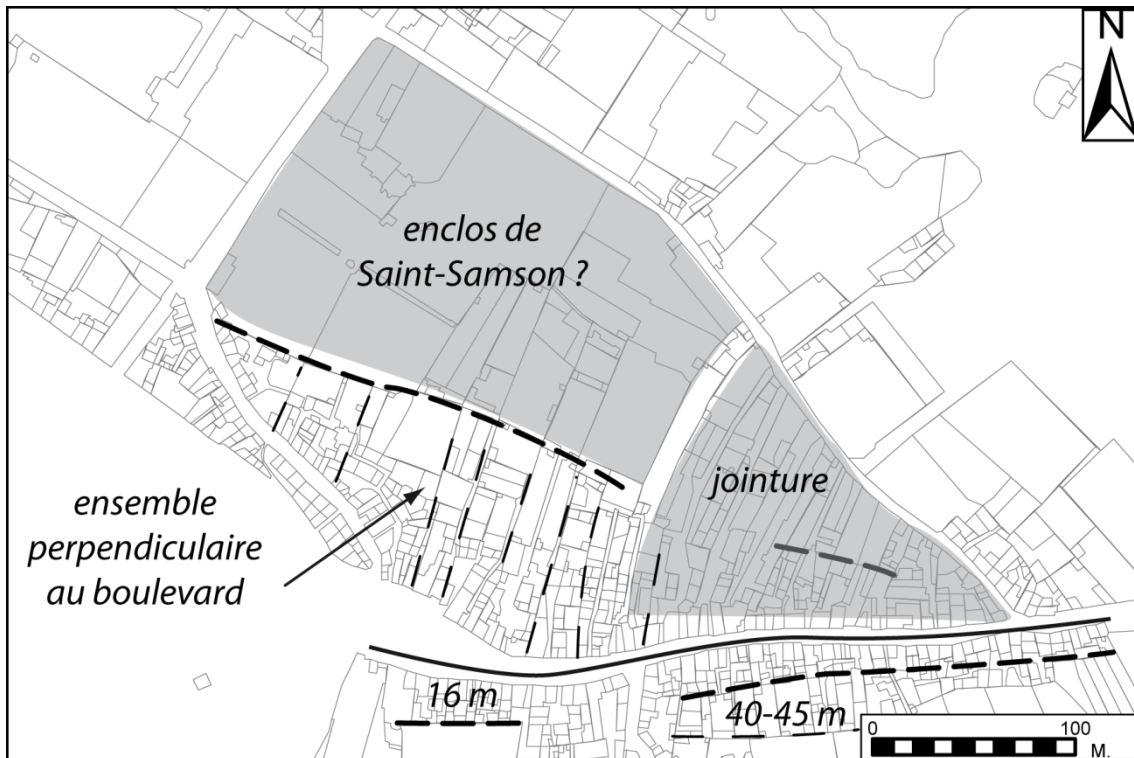


Figure 188 – Structures morphologiques du bourg Saint-Serge.

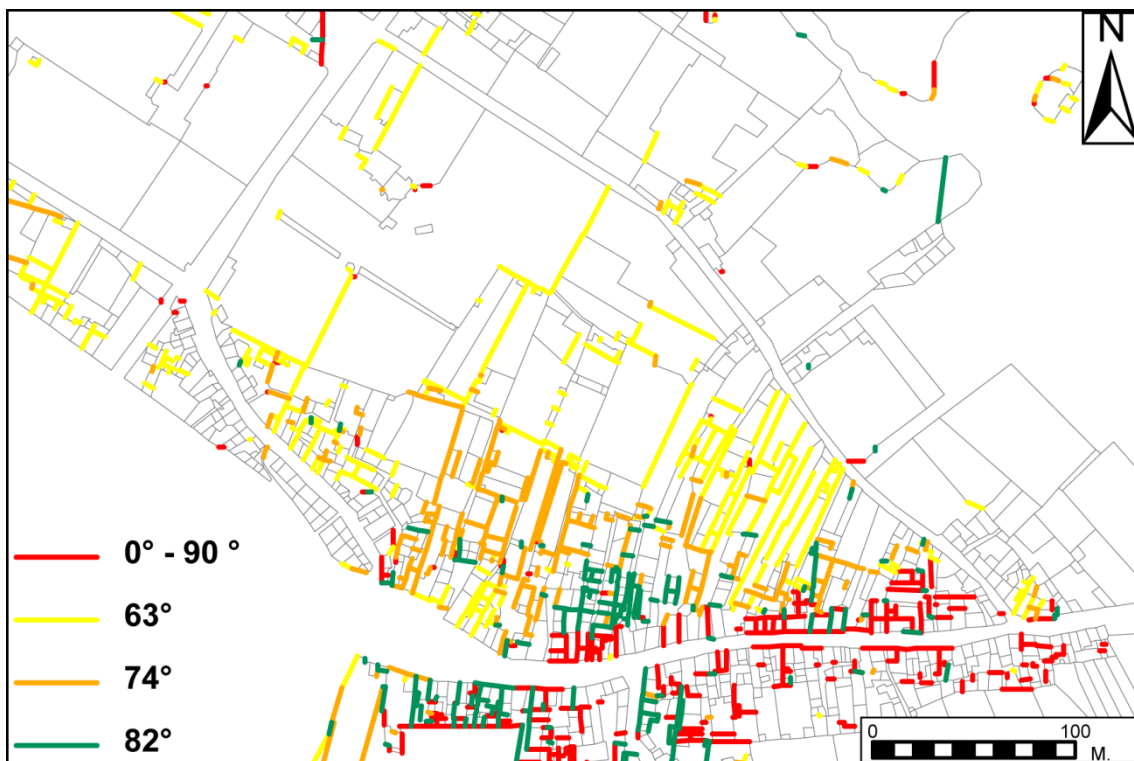


Figure 189 – Les gisements d'orientations parcellaires du bourg Saint-Serge.



Figure 190 – Trame parcellaire de la rive droite.

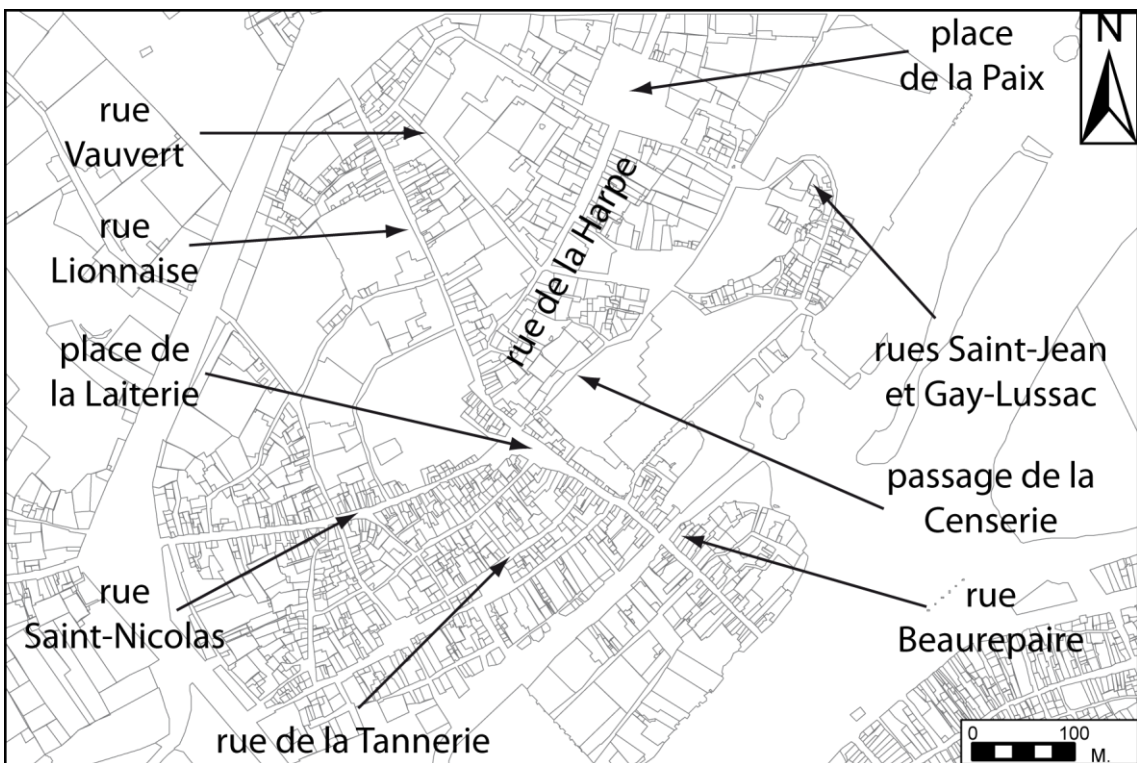


Figure 191 – Rues de la rive droite.

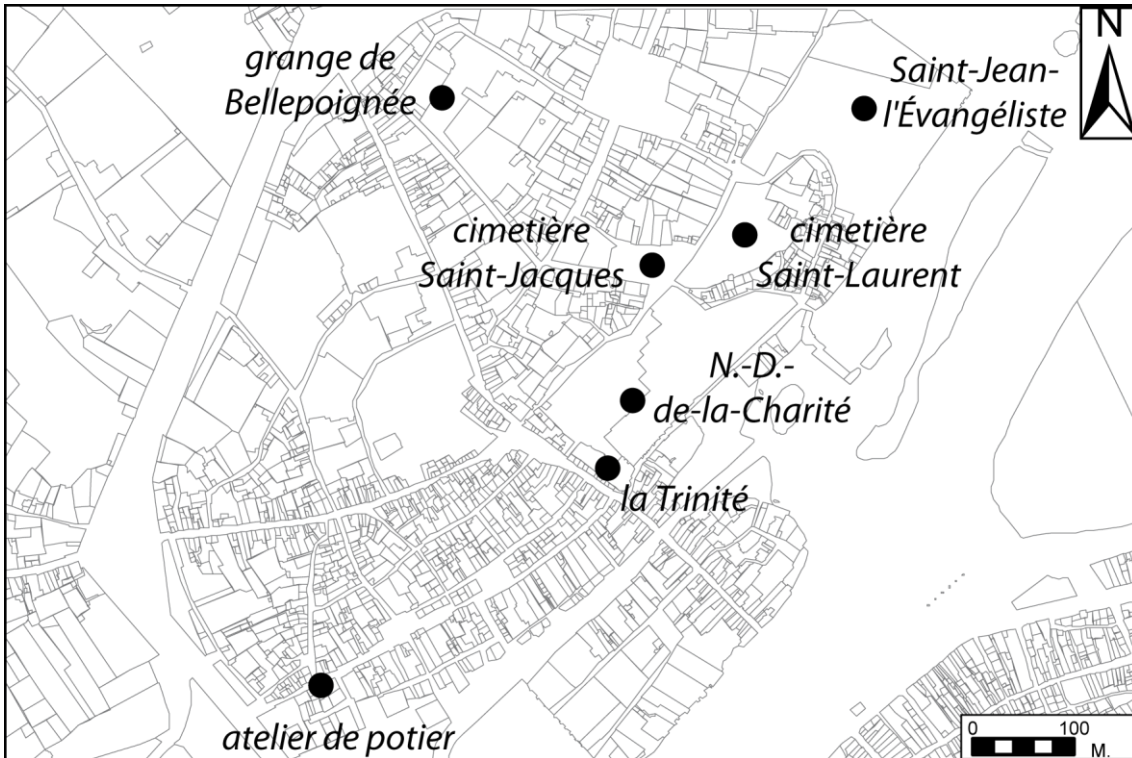


Figure 192 – Objets historiques de la rive droite autres que les rues.

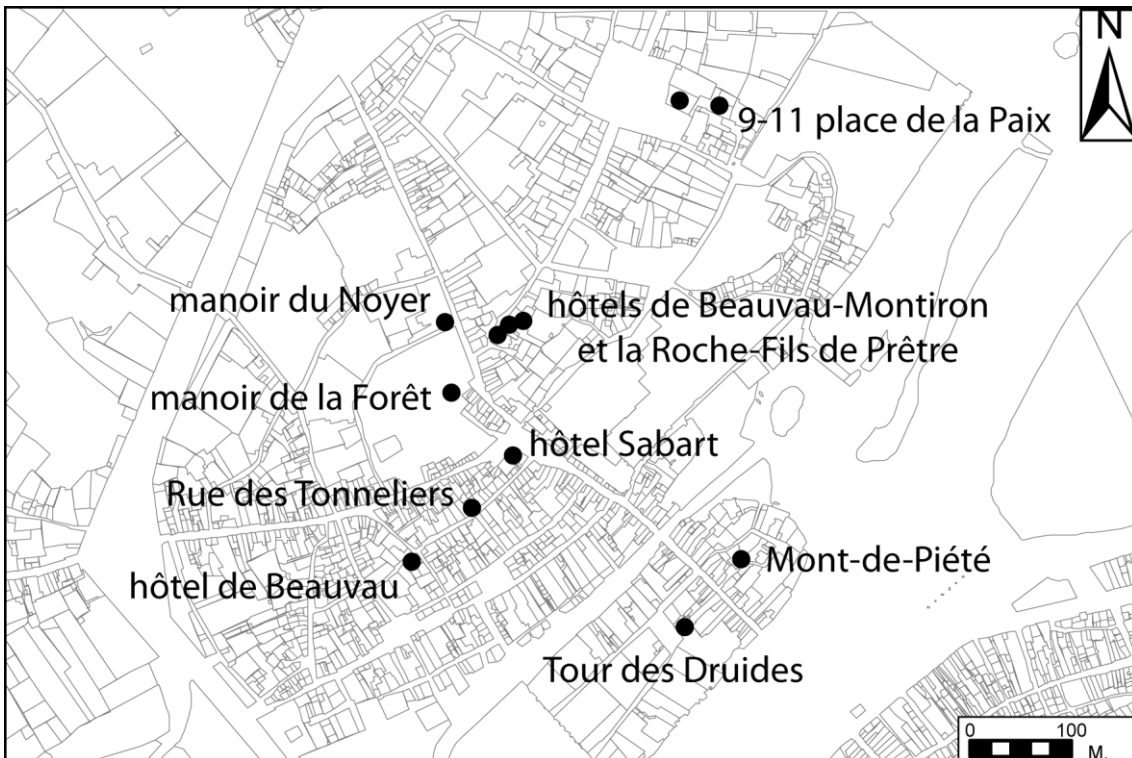


Figure 193 – Éléments d'habitat civil connus pour le bourg Sainte-Marie (LETELLIER, BIGUET 2002 : 48, fig. 1).



Figure 194 – Trame parcellaire du bourg Saint-Nicolas.

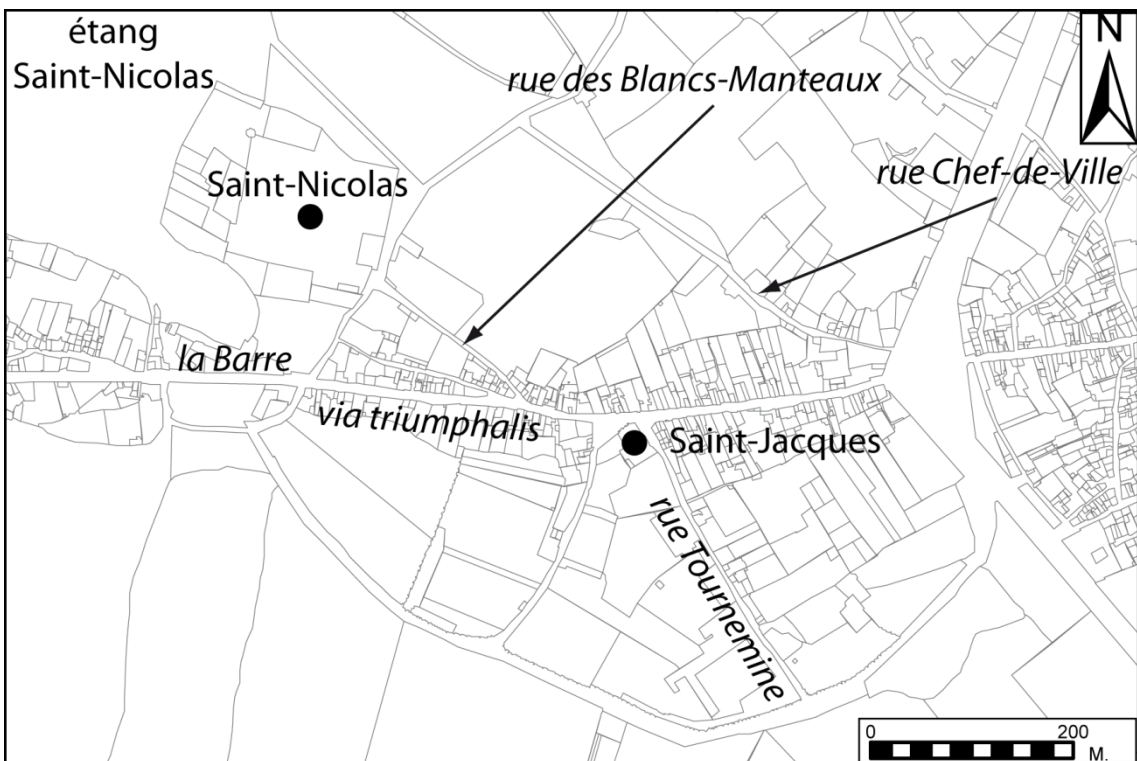


Figure 195 – Objets historiques du bourg Saint-Nicolas.



Figure 196 – Trame parcellaire du bourg Saint-Étienne.

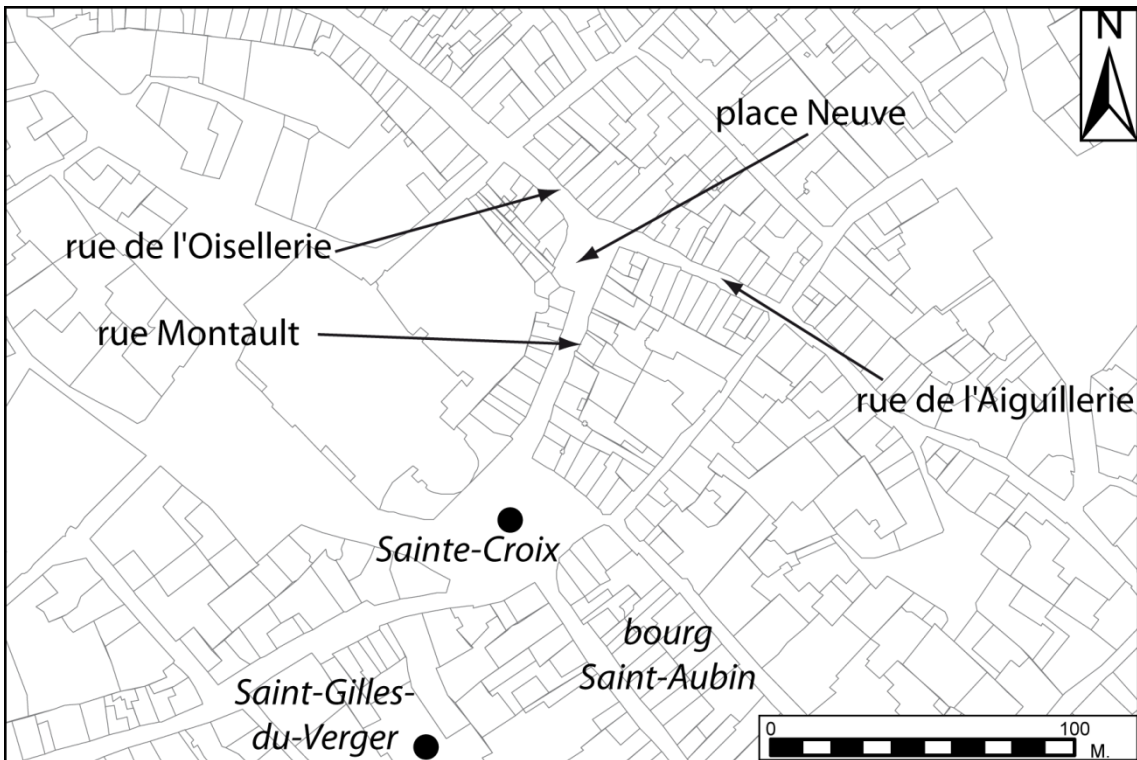


Figure 197 – Objets historiques du bourg Saint-Étienne.

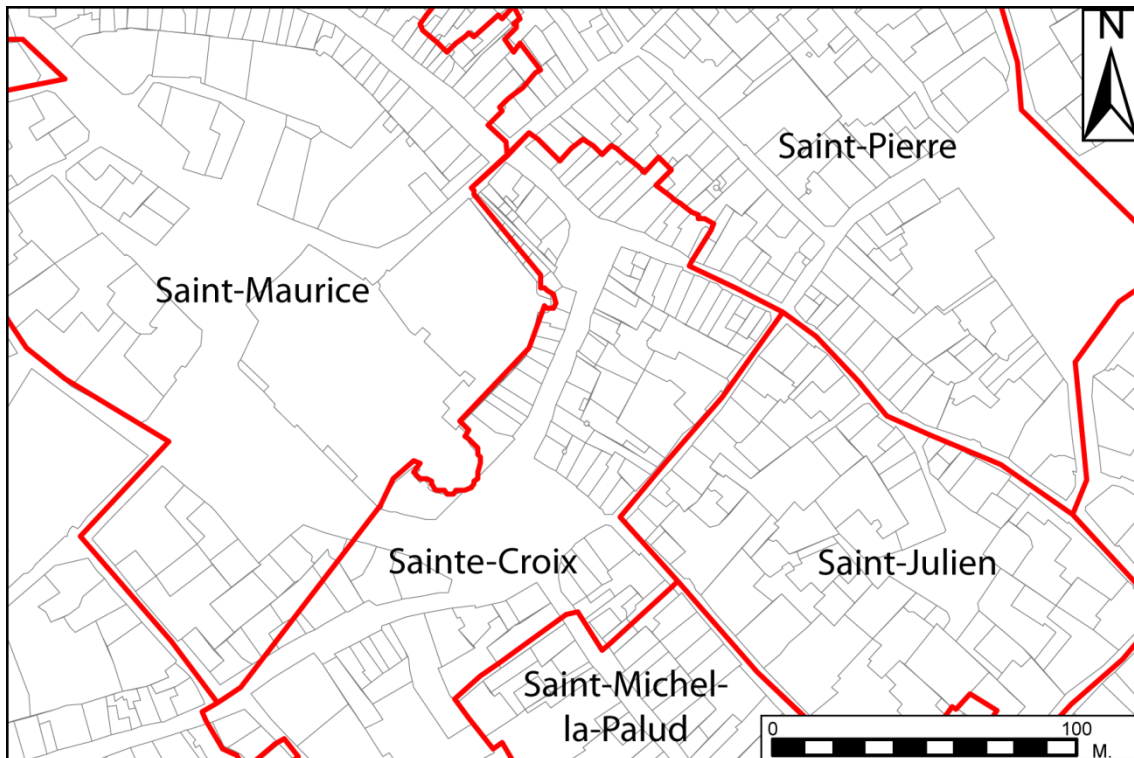


Figure 198 – Maillage paroissial du bourg Saint-Étienne.

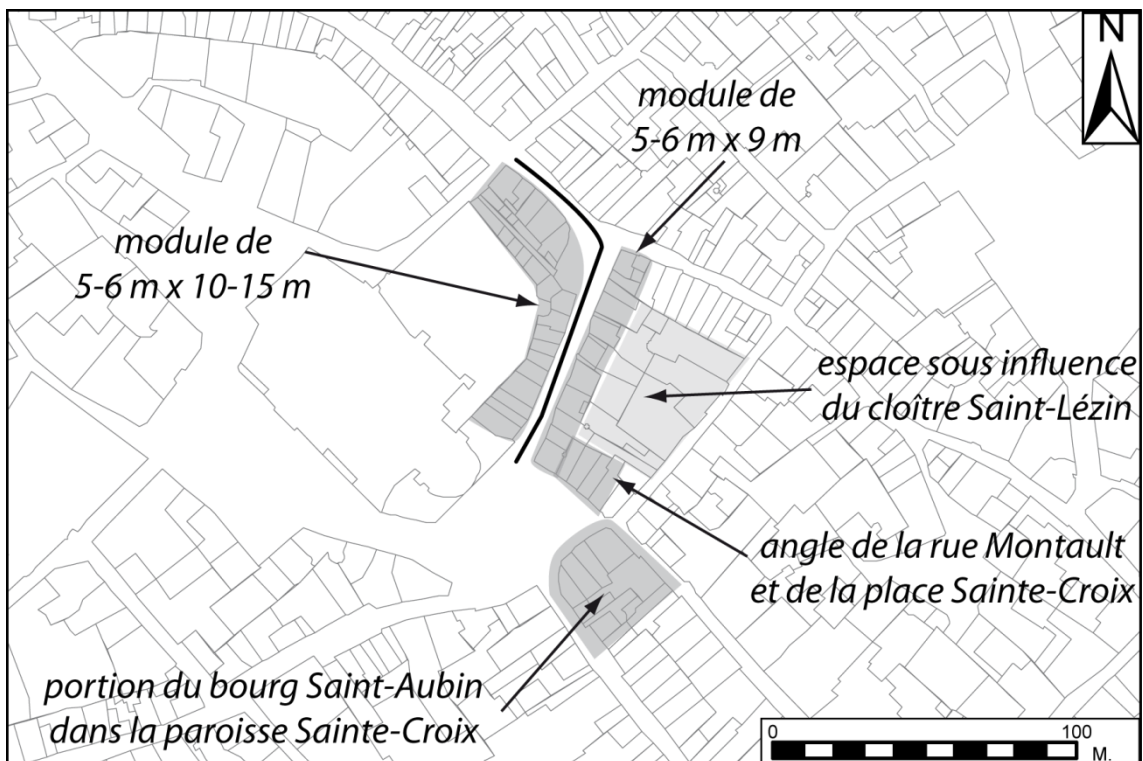


Figure 199 – Structures morphologiques du bourg Saint-Étienne.



Figure 200 – Les gisements d’orientations parcellaires du bourg Saint-Étienne.

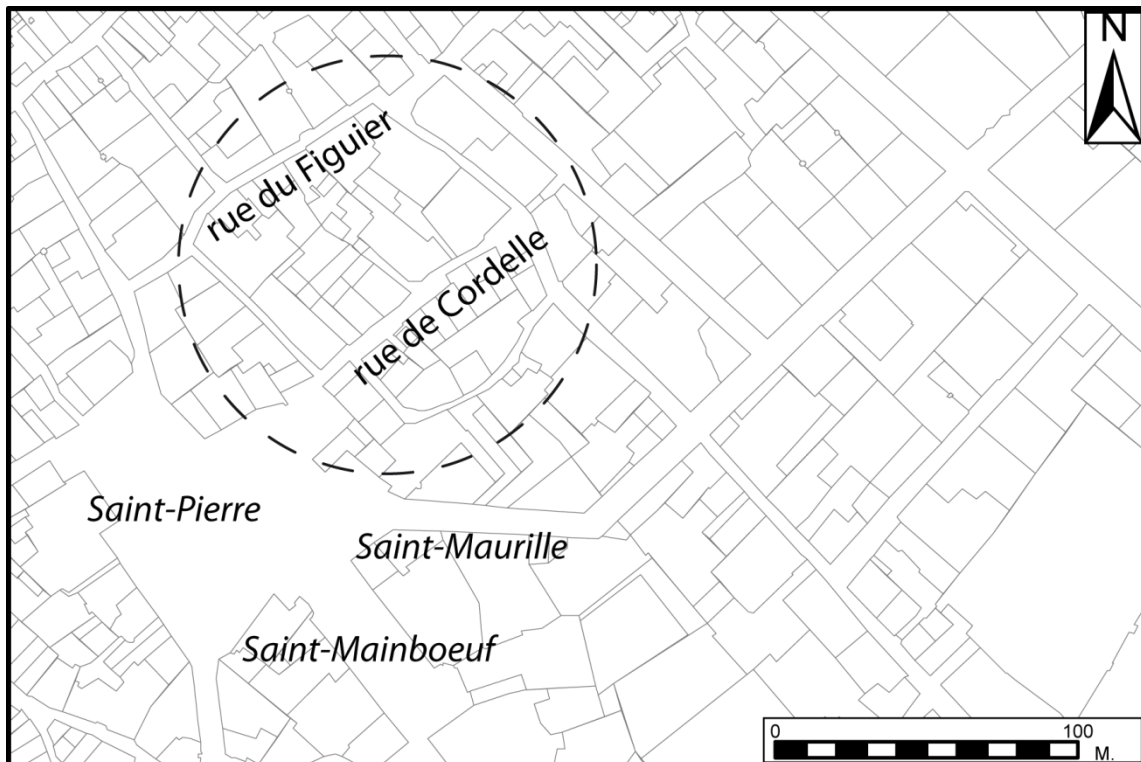


Figure 201 – Trame parcellaire du bourg Saint-Maurille.

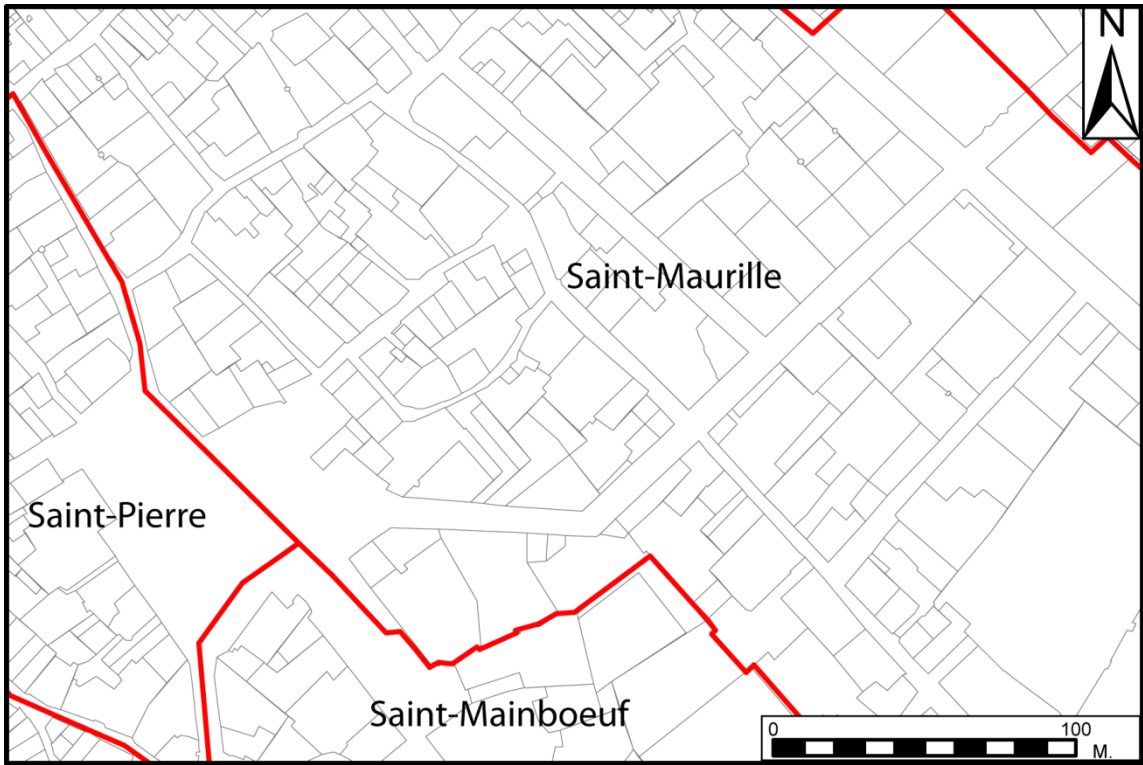


Figure 202 – Maillage paroissial du bourg Saint-Maurille.



Figure 203 – Trame parcellaire du bourg Saint-Denis.

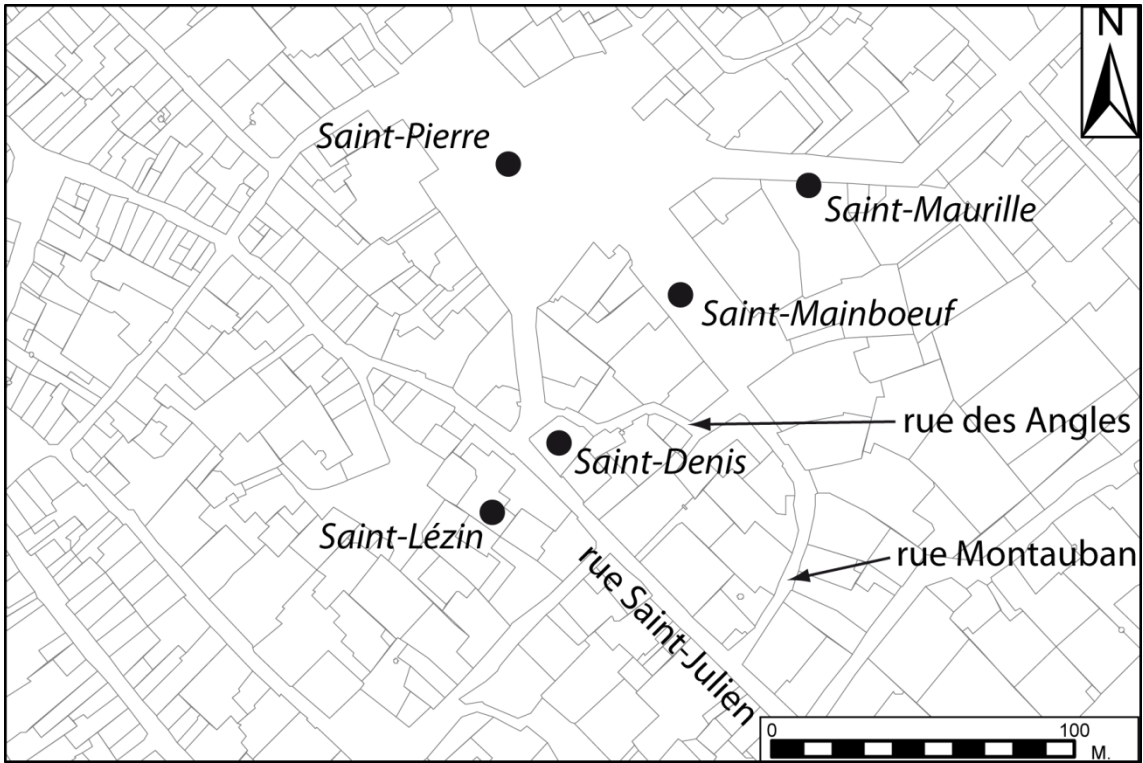


Figure 204 – Objets historiques du bourg Saint-Denis.



Figure 205 – Trame parcellaire du bourg Saint-Jacques.

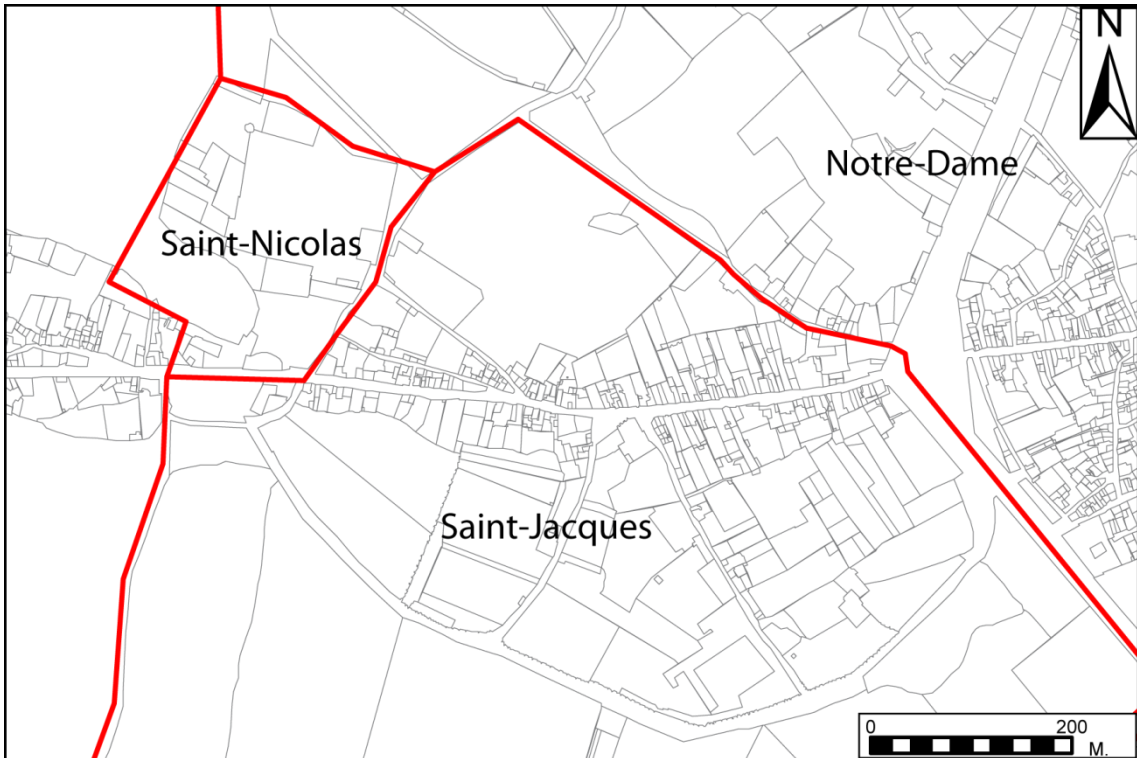


Figure 206 – Maillage paroissial du bourg Saint-Jacques.



Figure 207 – Trame parcellaire de la colline de l'Esvière.

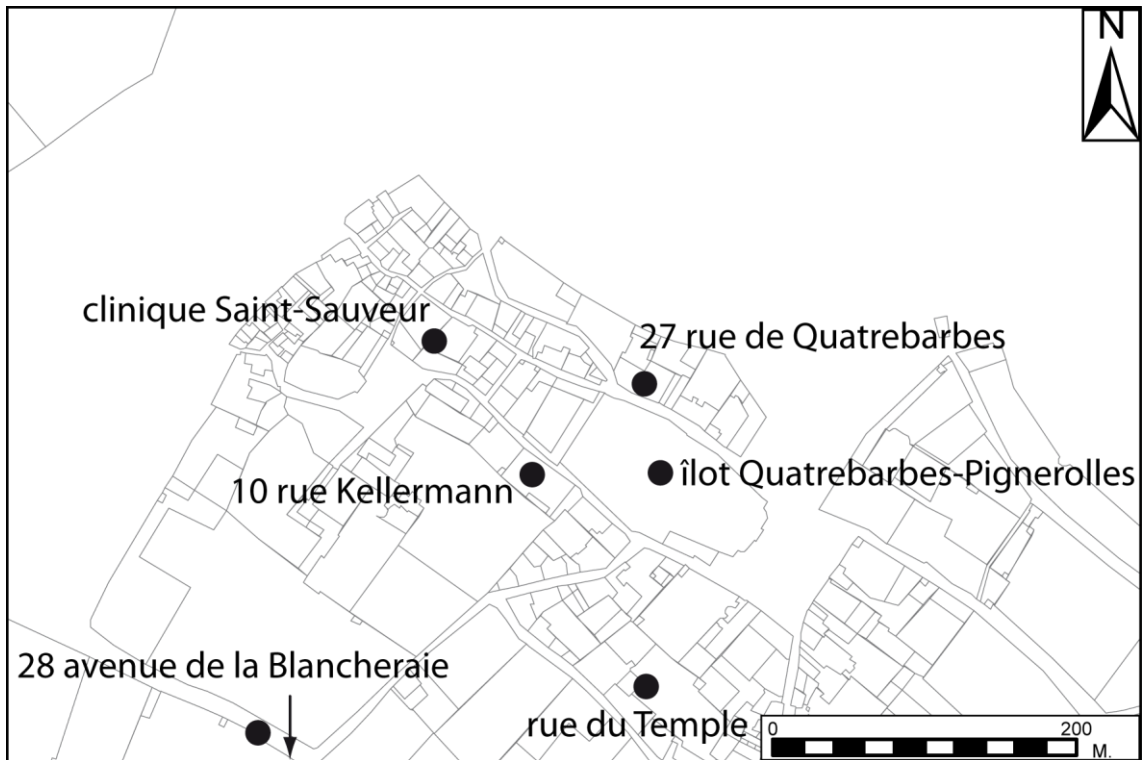


Figure 208 – Opérations archéologiques menées sur la colline de l’Esvière.

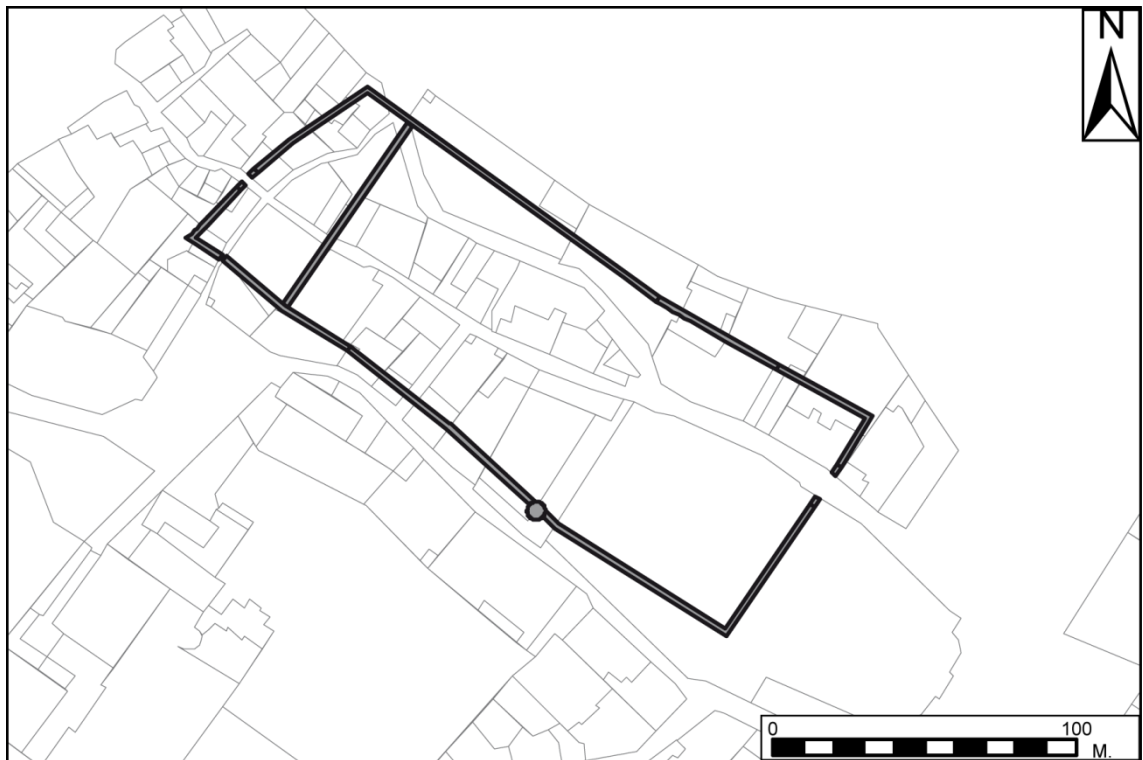


Figure 209 – Tracé restitué de l’enceinte de l’Esvière.

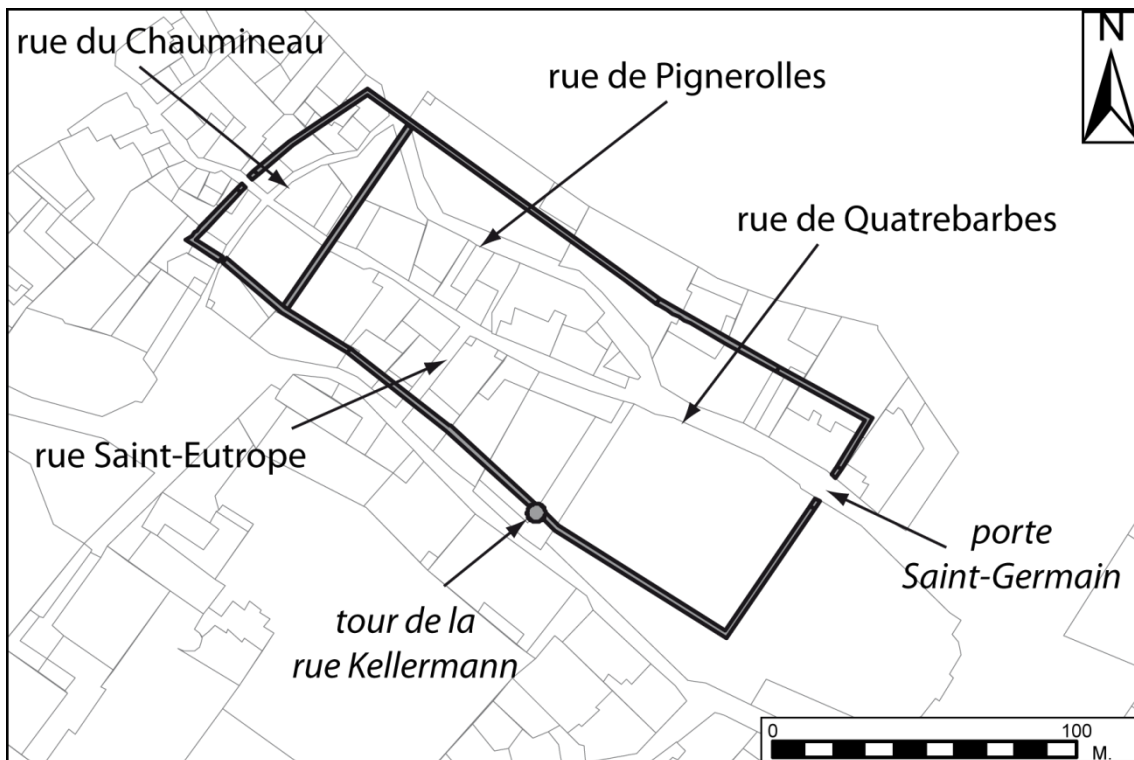


Figure 210 – Éléments matériels de l'enceinte de l'Esvière.

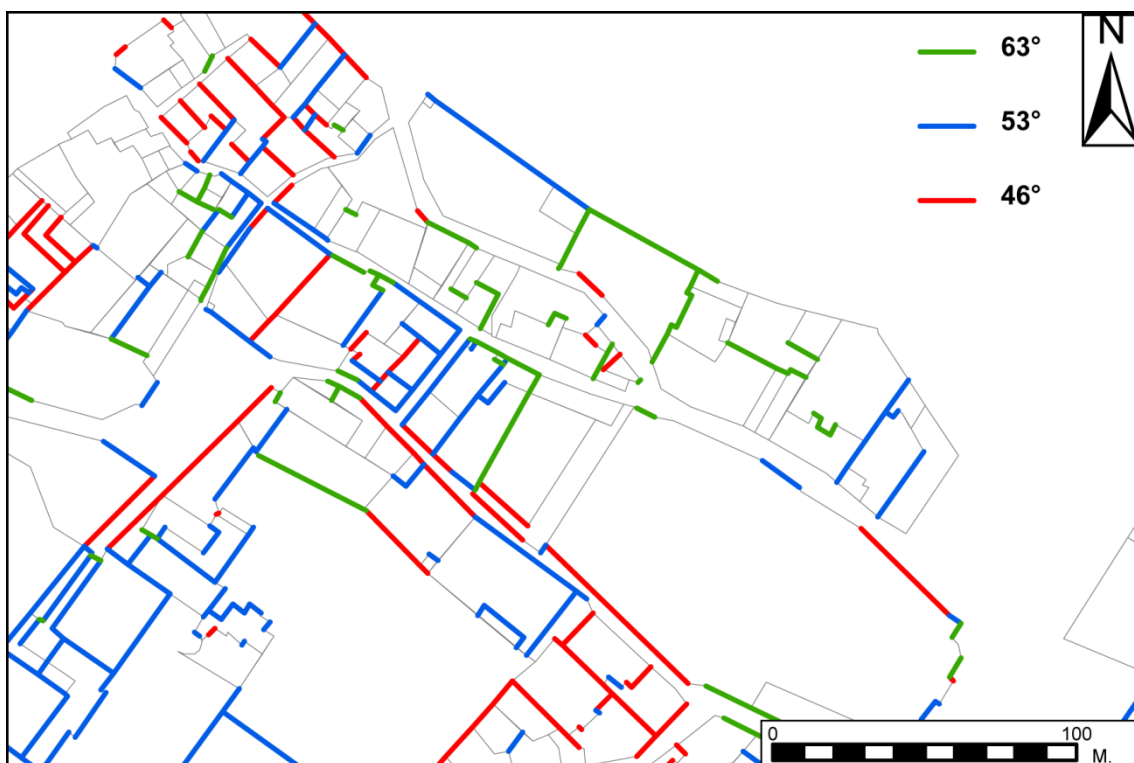


Figure 211 – Les gisements d'orientations parcellaires des bourgs de l'Esvière.

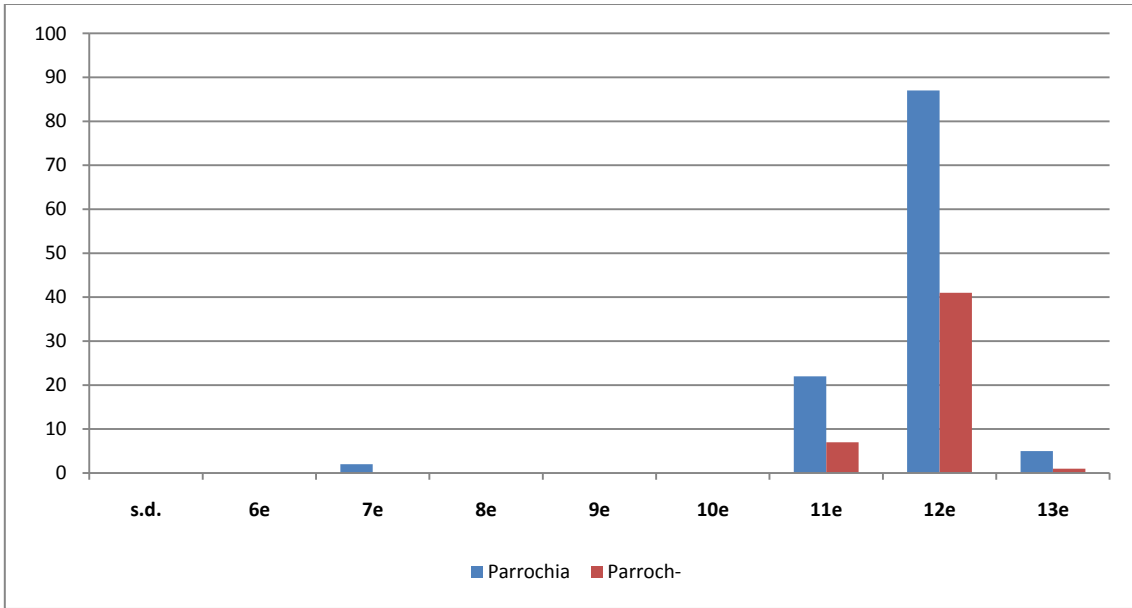


Figure 212 – Représentation graphique des occurrences par siècles de parrochia et de parroch-.

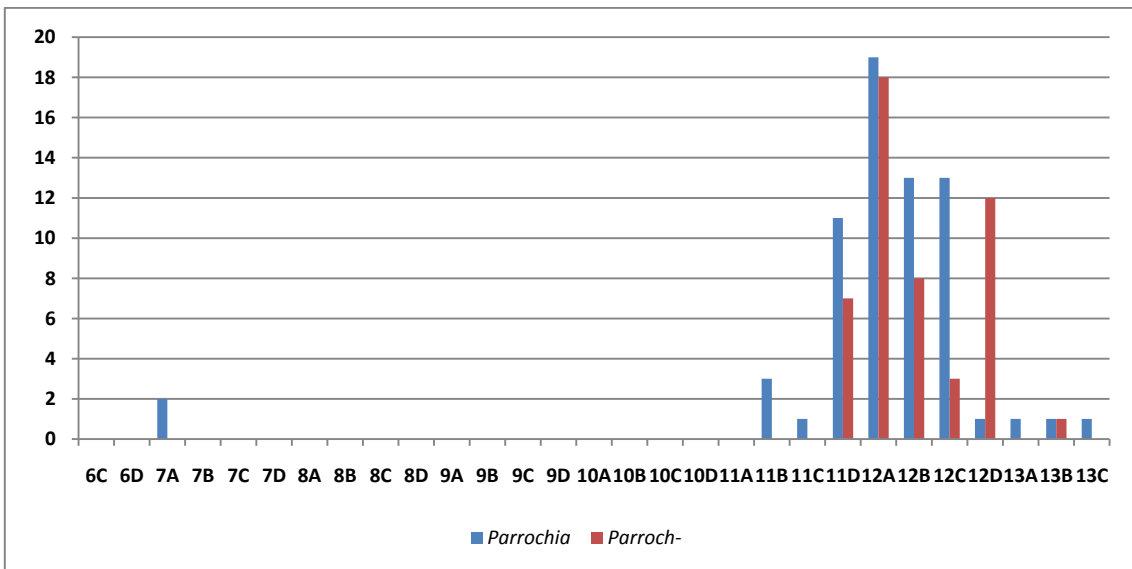


Figure 213 – Transcription graphique du Tableau 81.

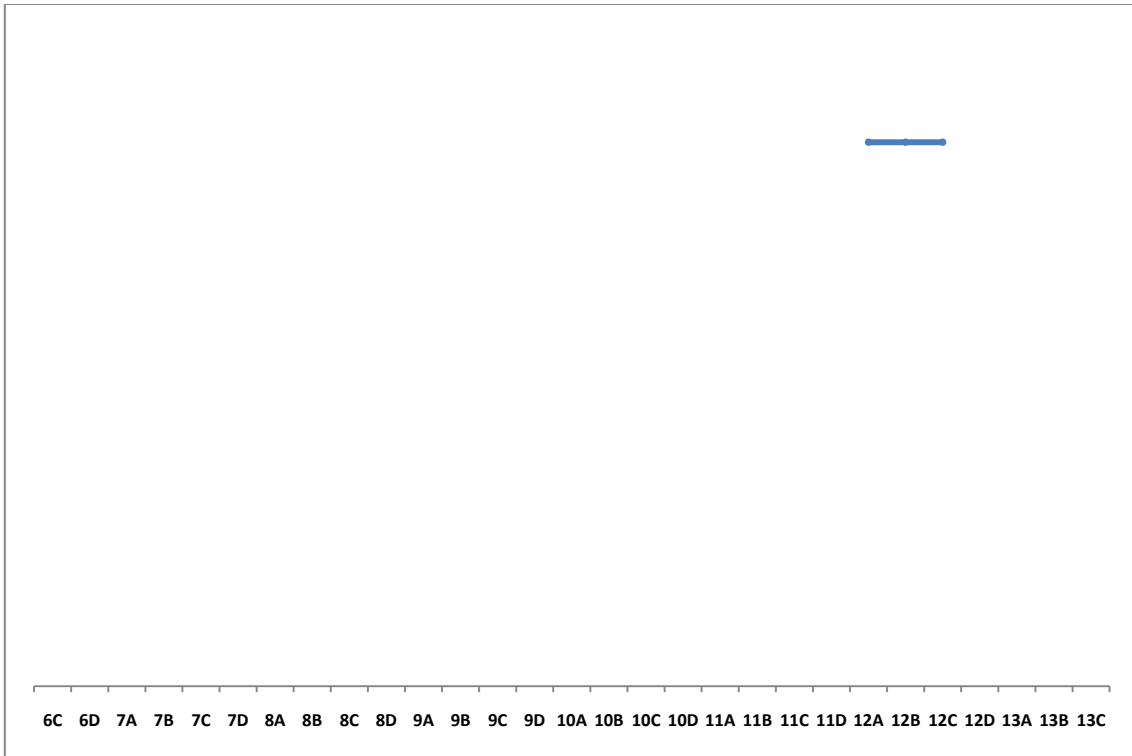


Figure 214 – Présence du radical parroch- chez les émetteurs ecclésiastiques de niveau supérieur.

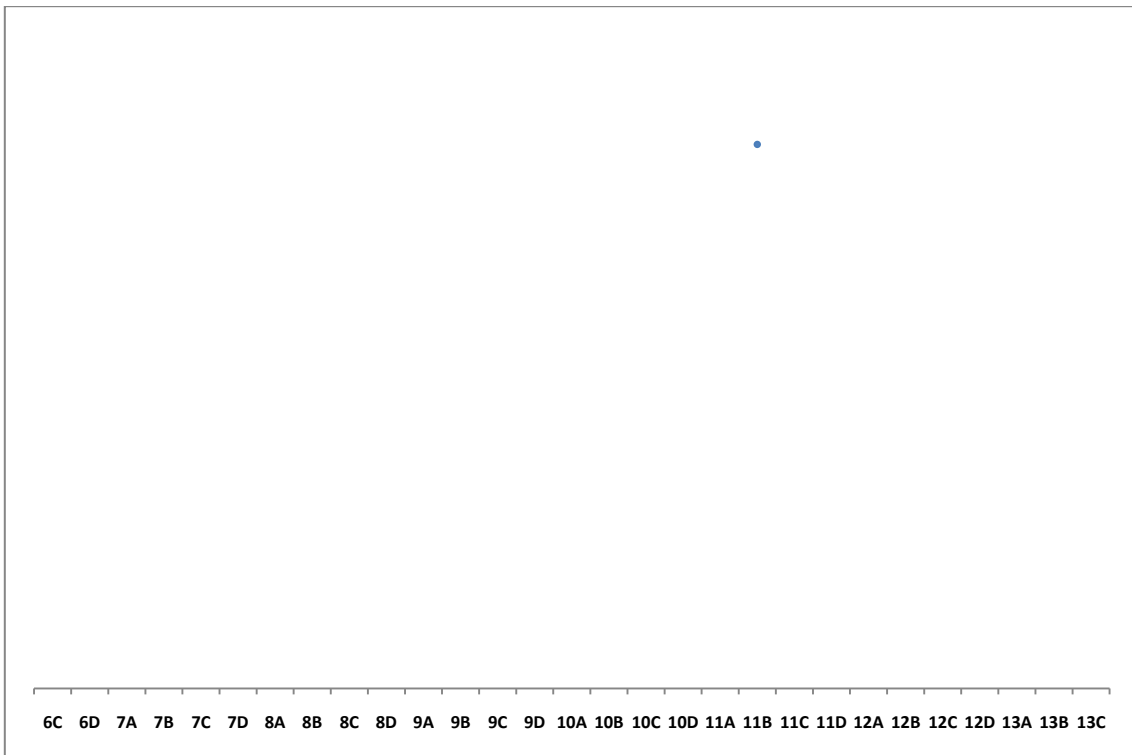


Figure 215 – Présence du radical parroch- chez les émetteurs civils de niveau régional.

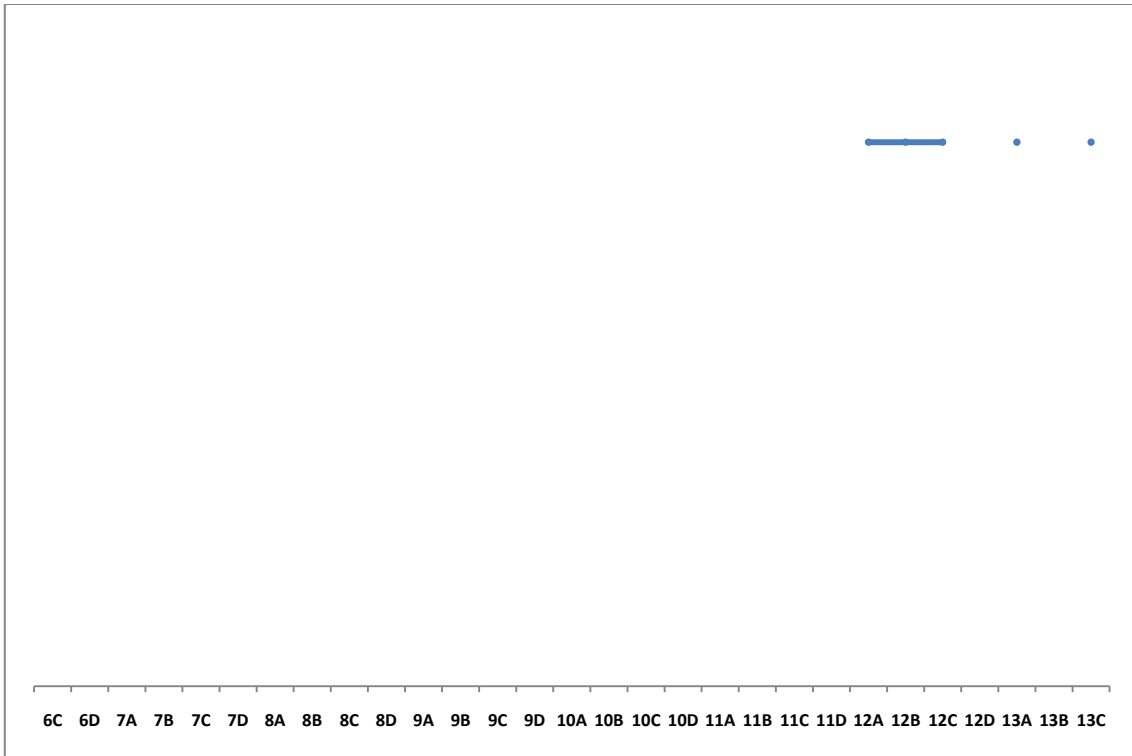


Figure 216 – Présence du radical parroch- chez les émetteurs ecclésiastiques de niveau régional.

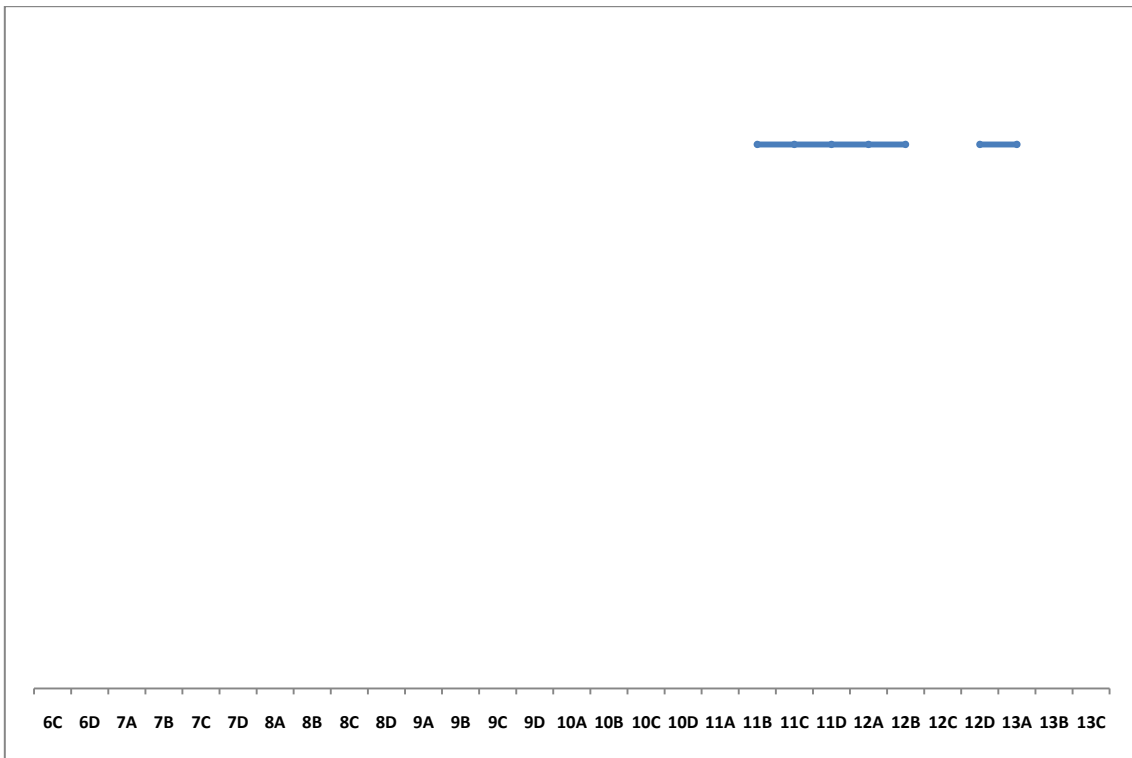


Figure 217 – Présence du radical parroch- chez les émetteurs ecclésiastiques de niveau local.

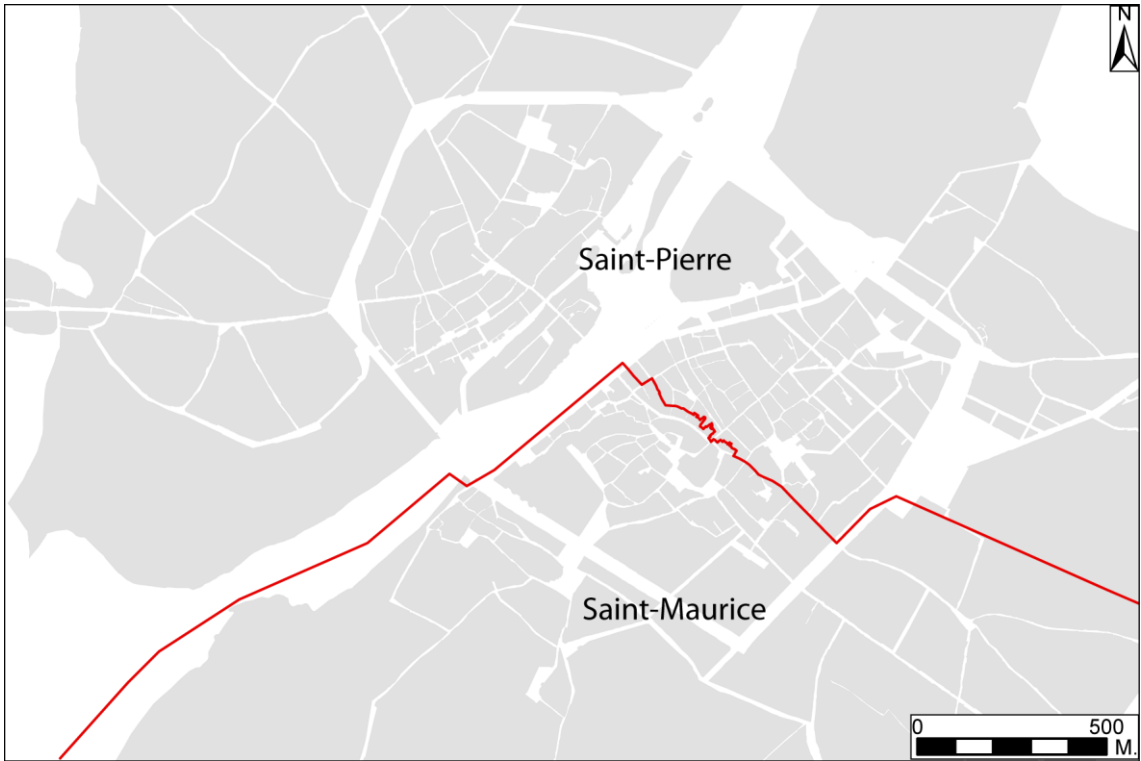


Figure 218 – Proposition de restitution du maillage paroissial d'Angers vers le 7^e s.

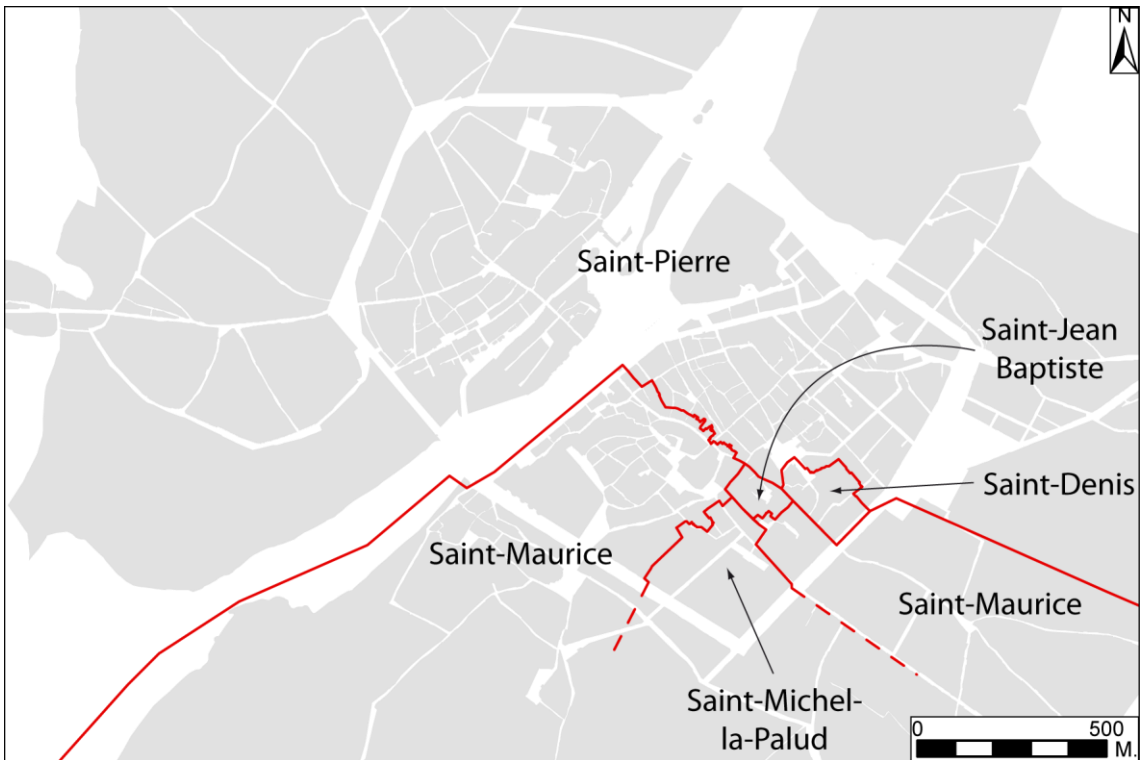


Figure 219 – Proposition de restitution du maillage paroissial d'Angers au début du 11^e s.

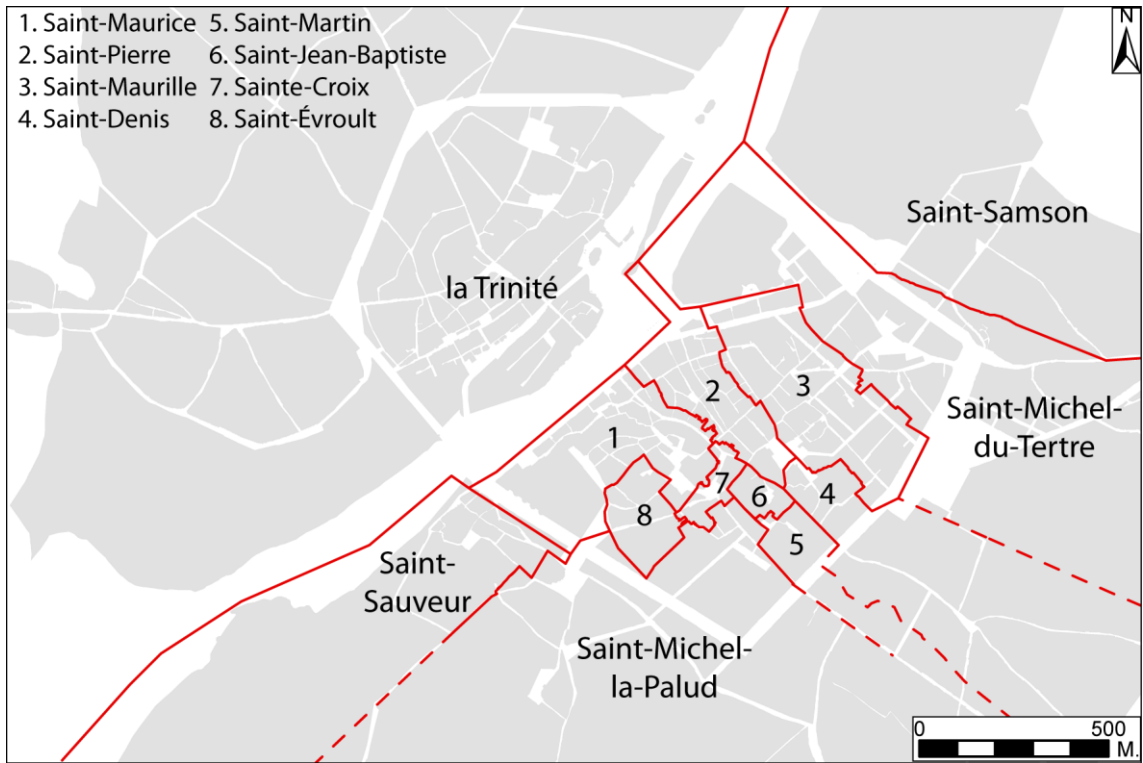


Figure 220 – Proposition de restitution du maillage paroissial d'Angers en 1100.

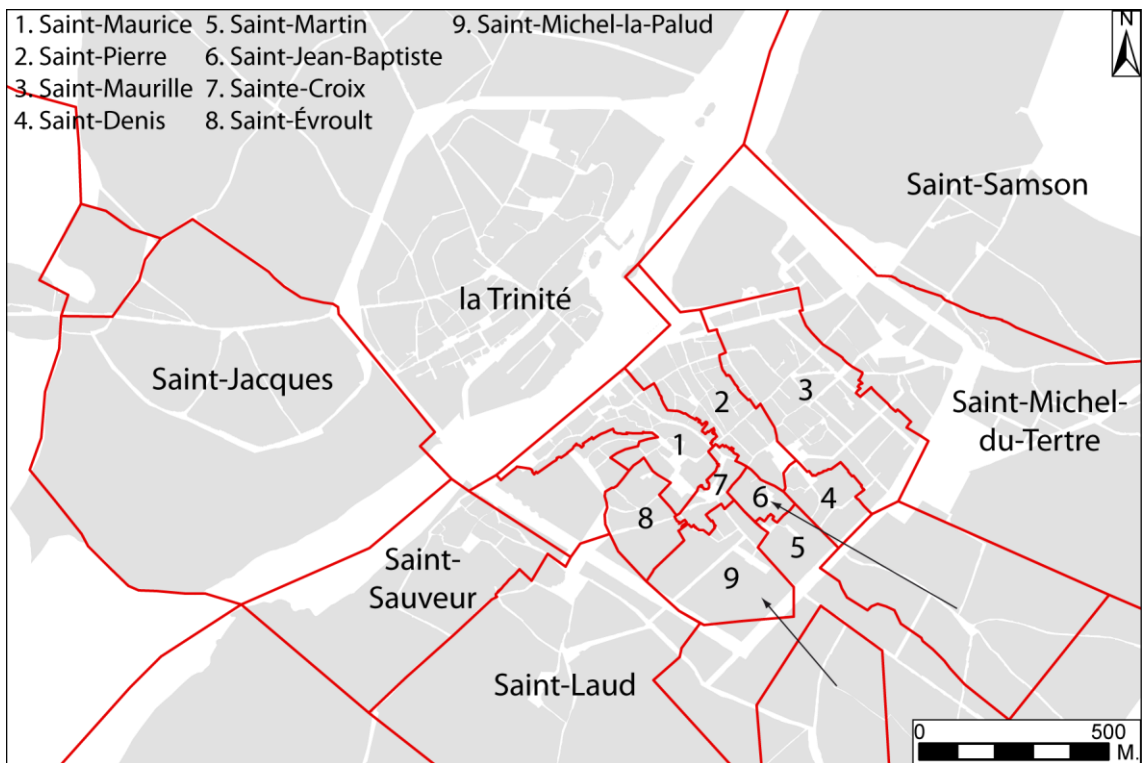


Figure 221 – Proposition de restitution du maillage paroissial d'Angers au milieu du 13^e s.

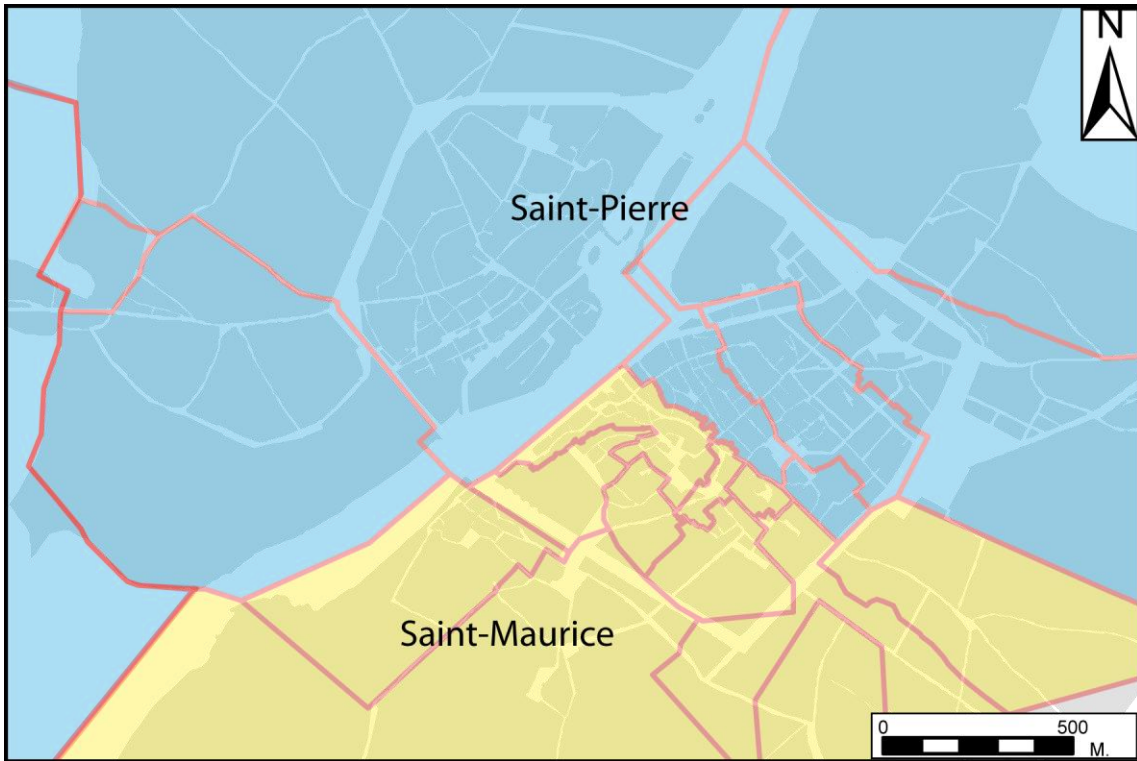


Figure 222 – Ressorts originaux des territoires paroissiaux créés du 10^e au 13^e s.

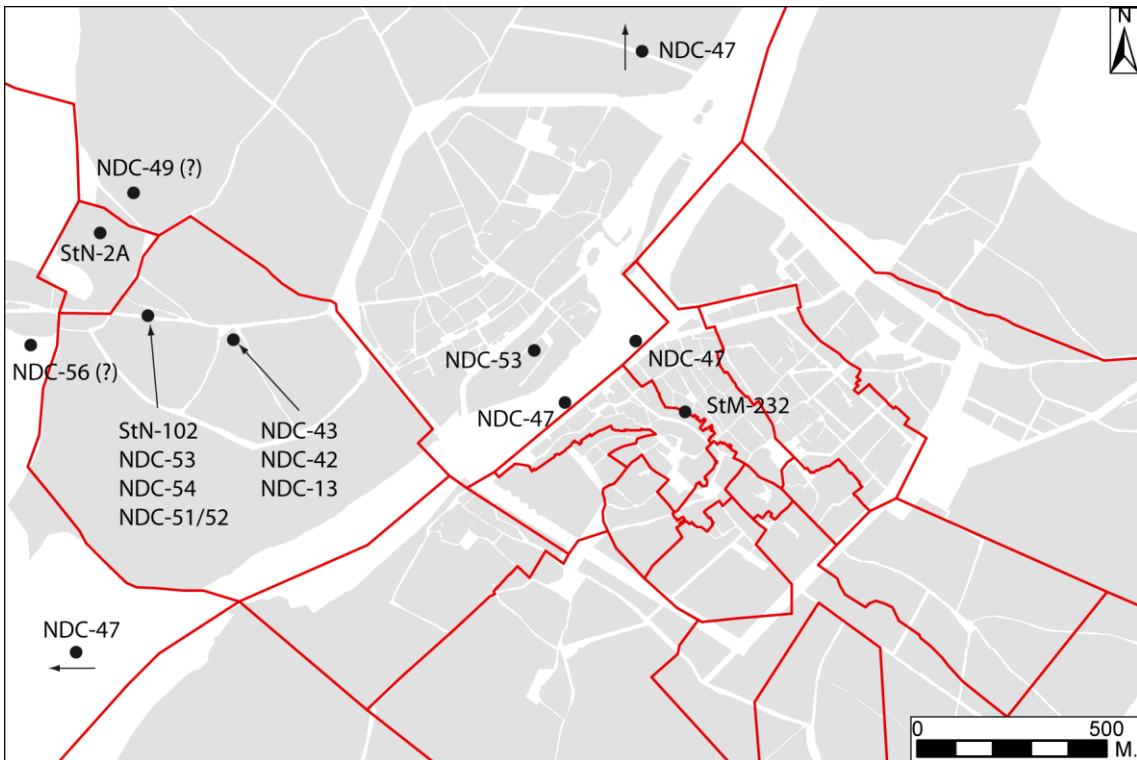


Figure 223 – Localisation des conflits de sépulture connus à Angers aux 11^e – 12^e s.

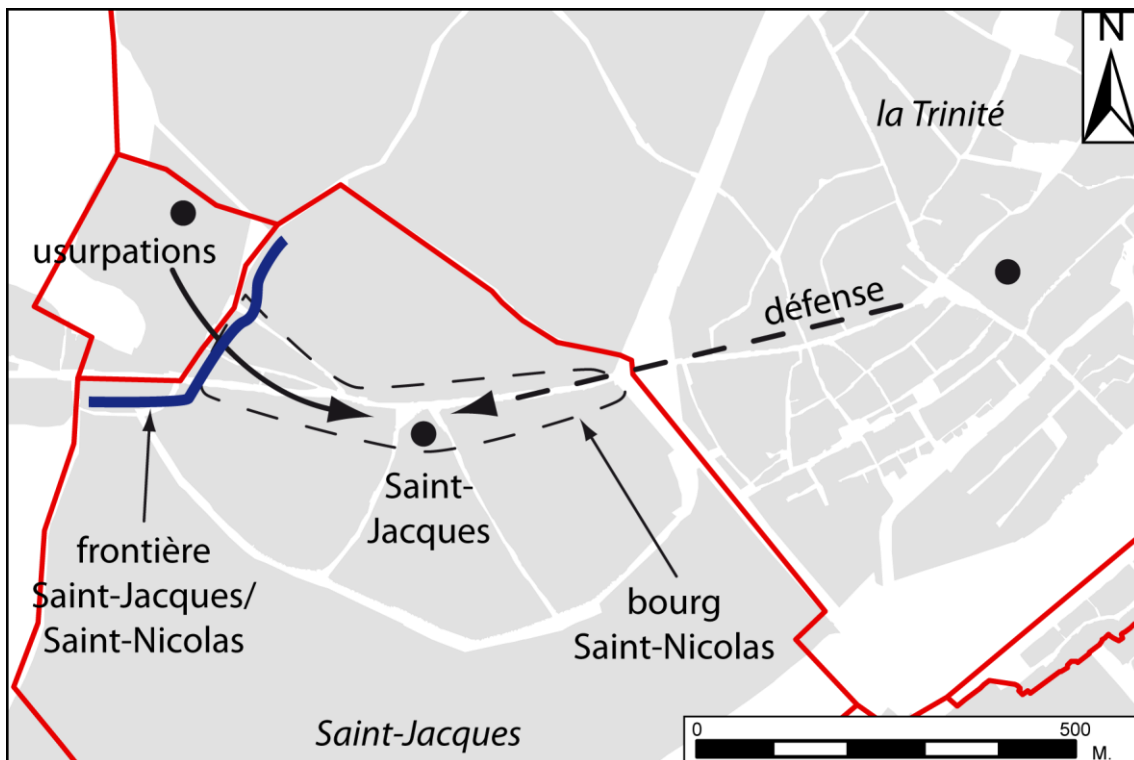


Figure 224 – Situation de la paroisse Saint-Jacques dans l’environnement paroissial et topographique de la rive droite de la Maine et schématisation des actions de Saint-Nicolas et de Notre-Dame-de-la-Charité envers elle.

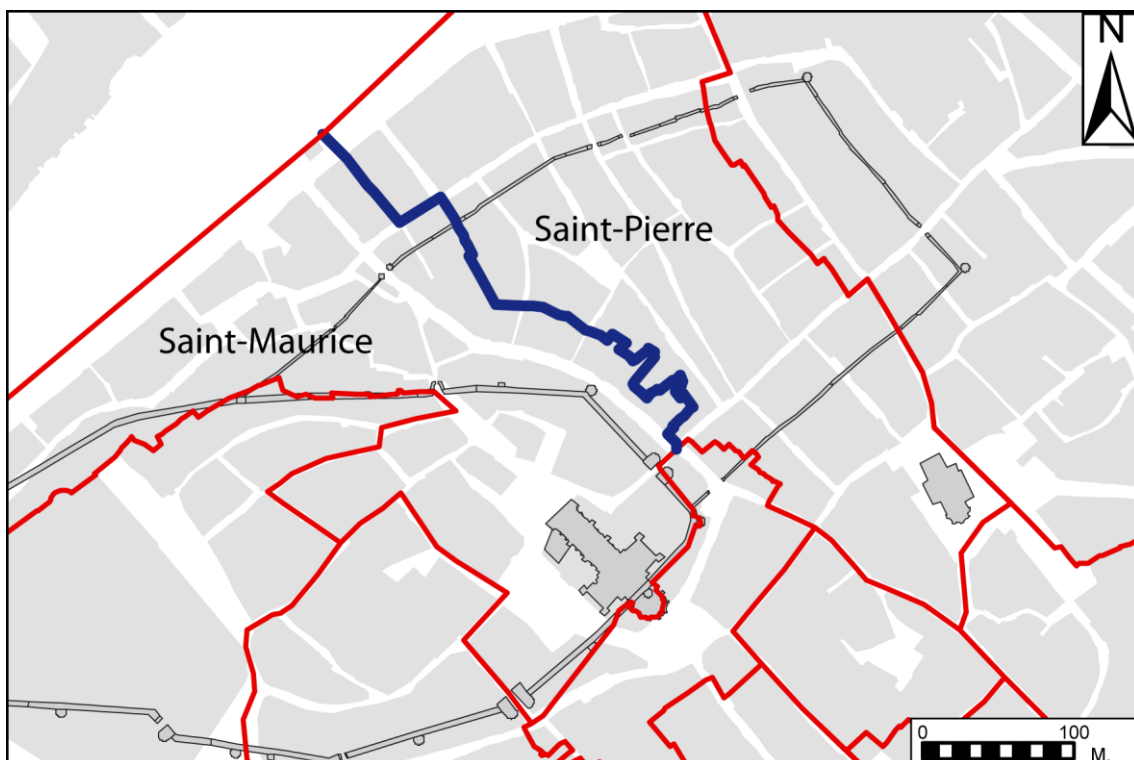


Figure 225 – Emprise de la délimitation paroissiale de l’évêque Mathieu de Loudun en 1160-1161.

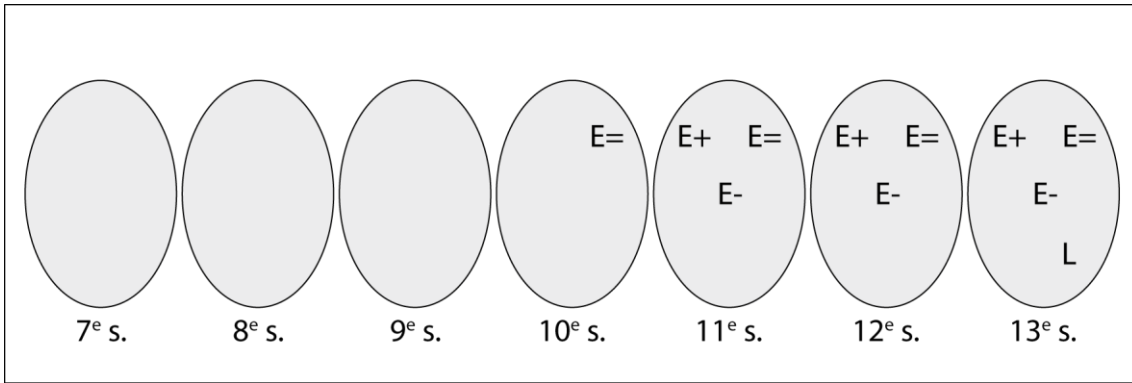


Figure 226 – Catégories d'acteurs percevant le territoire de la paroisse siècle par siècle.

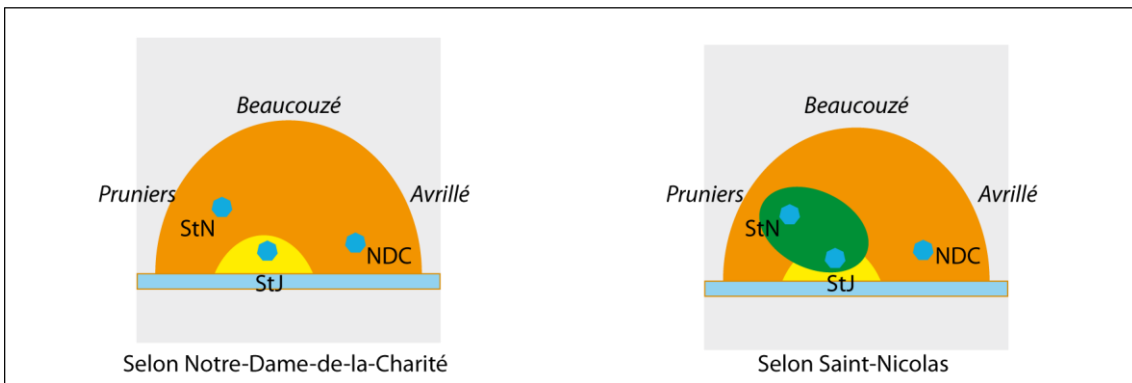


Figure 227 – Schématisation de la représentation du maillage paroissial de la rive droite par Notre-Dame-de-la-Charité et par Saint-Nicolas.

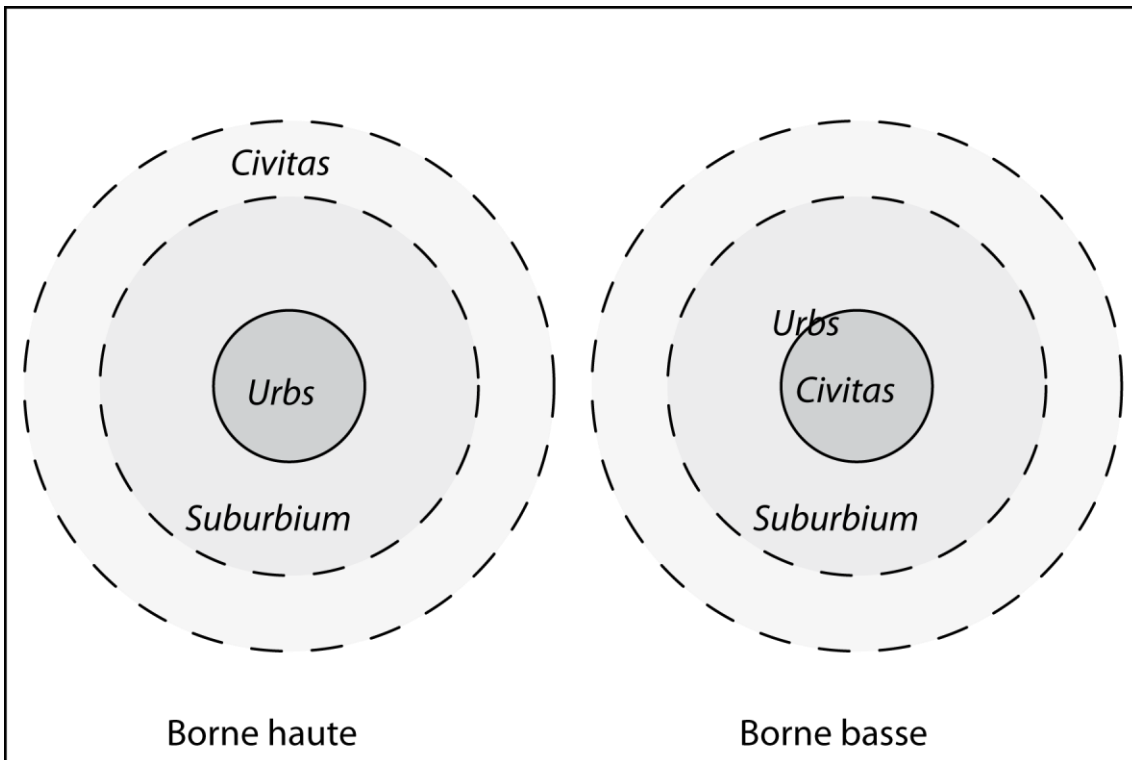


Figure 228 – Relations spatiales entre civitas, urbs et suburbium aux deux bornes chronologiques.

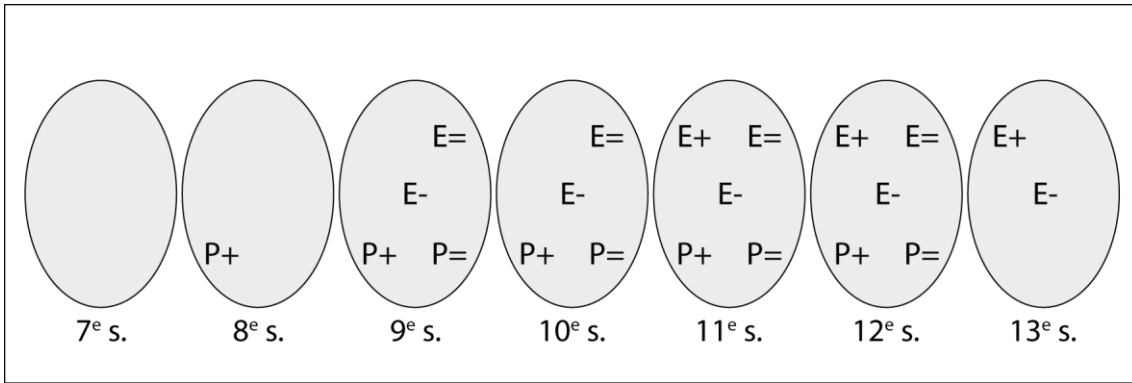


Figure 229 – Catégories d’acteurs percevant les territoires de la civitas, de l’urbs et du suburbium siècle par siècle.




Figure 230 – Relations générales entre les acteurs et la notion de bourg et individuelles entre chaque bourg et chaque acteur.

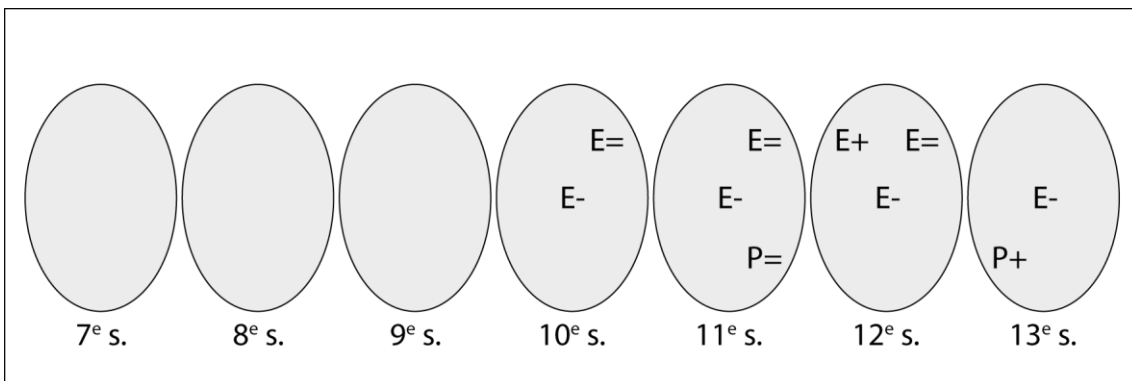


Figure 231 – Catégories d’acteurs percevant les territoires des bourgs siècle par siècle.

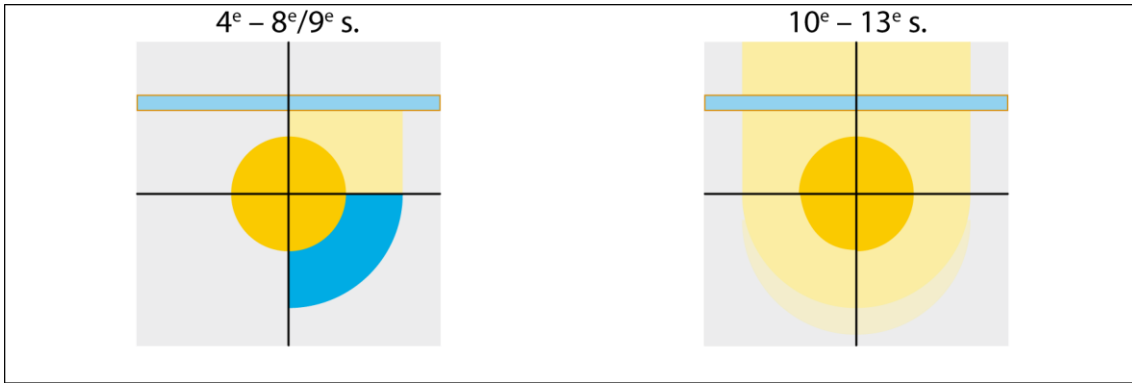


Figure 232 – Perception par la société des abords du quartier de la Cité aux deux bornes chronologiques.

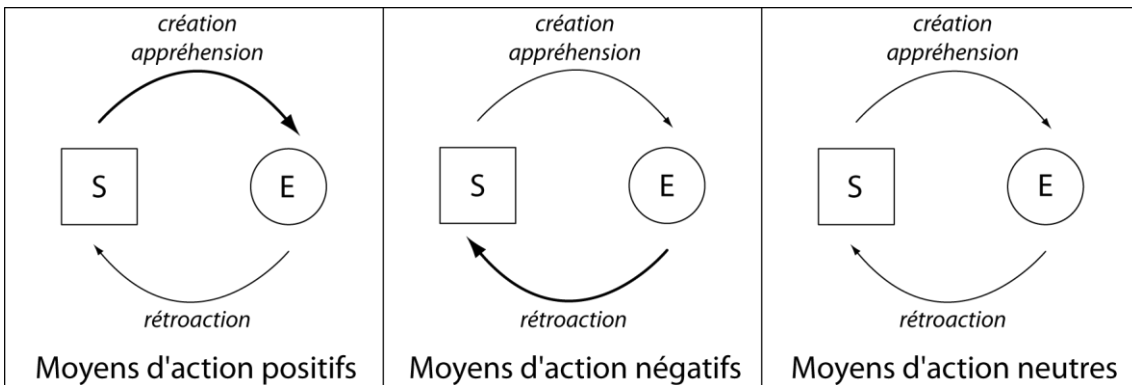


Figure 233 – Schématisation des trois moyens d'action et des interrelations associées entre espace et société.

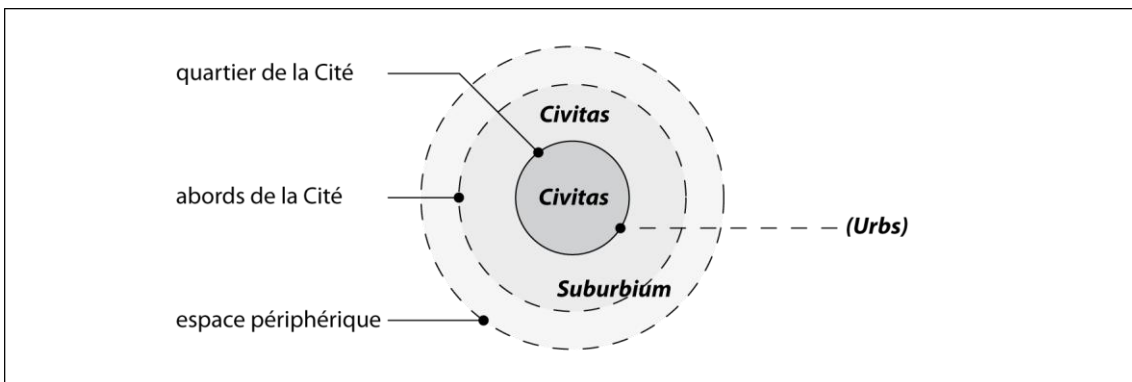


Figure 234 – Représentation schématique des territoires constitutifs de l'espace urbain pour les acteurs de niveau supérieur.

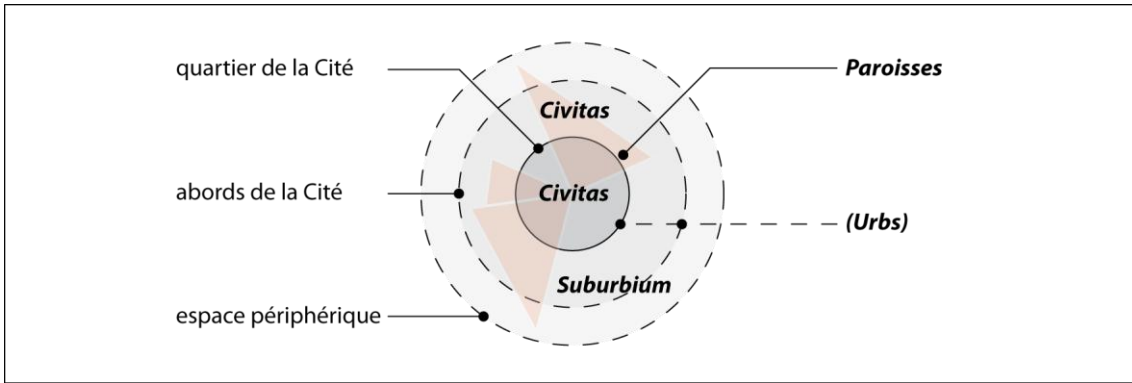


Figure 235 – Représentation schématique des territoires constitutifs de l'espace urbain pour les acteurs de niveau standard.

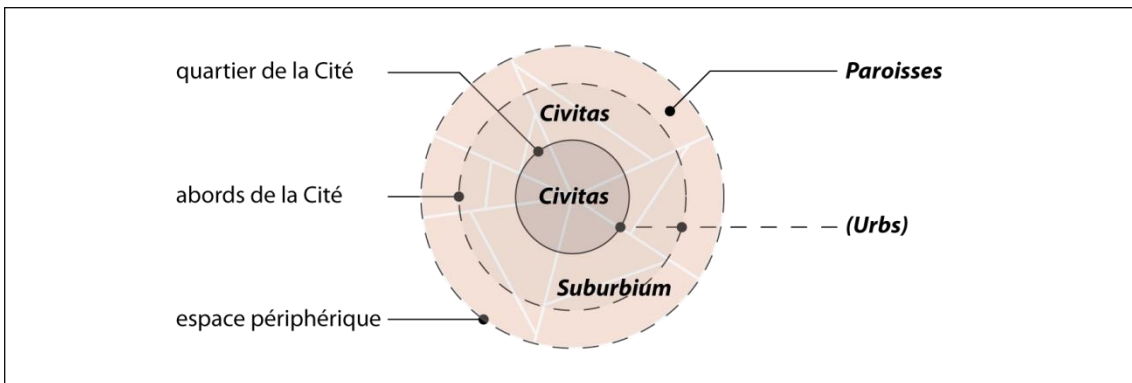


Figure 236 – Représentation schématique des territoires constitutifs de l'espace urbain pour les acteurs de niveau local.

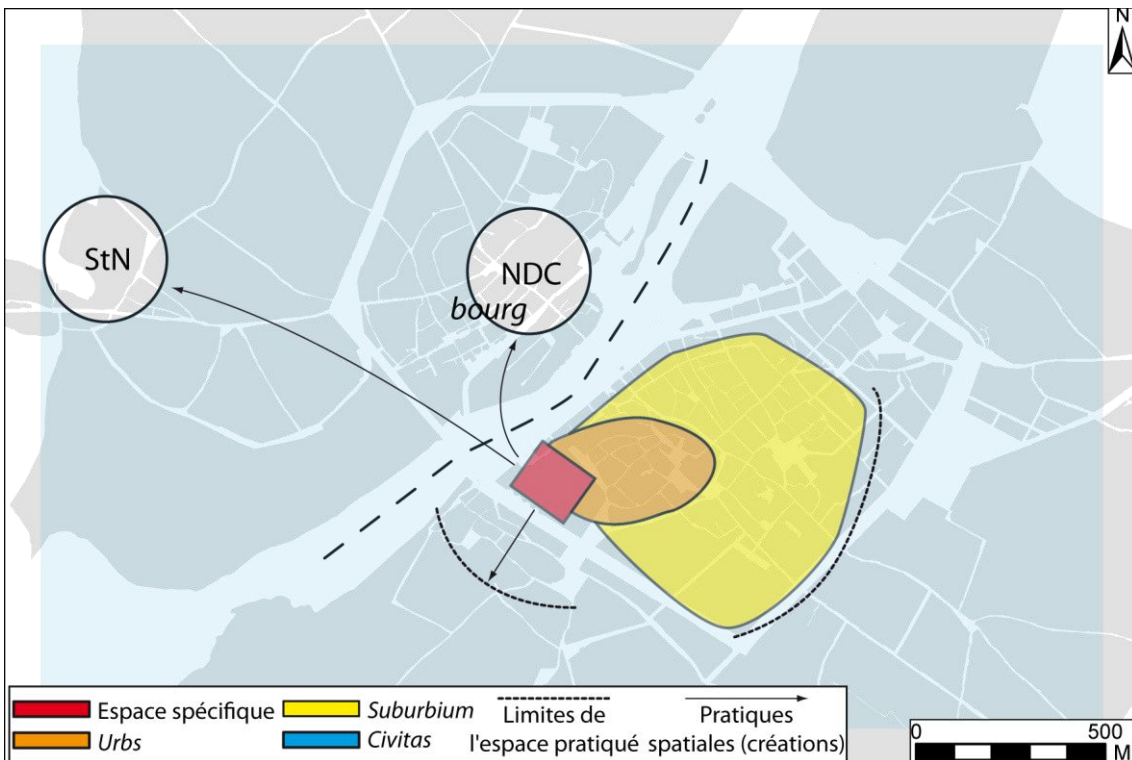


Figure 237 – Représentation graphique de la pratique spatiale générale du comte d'Anjou.

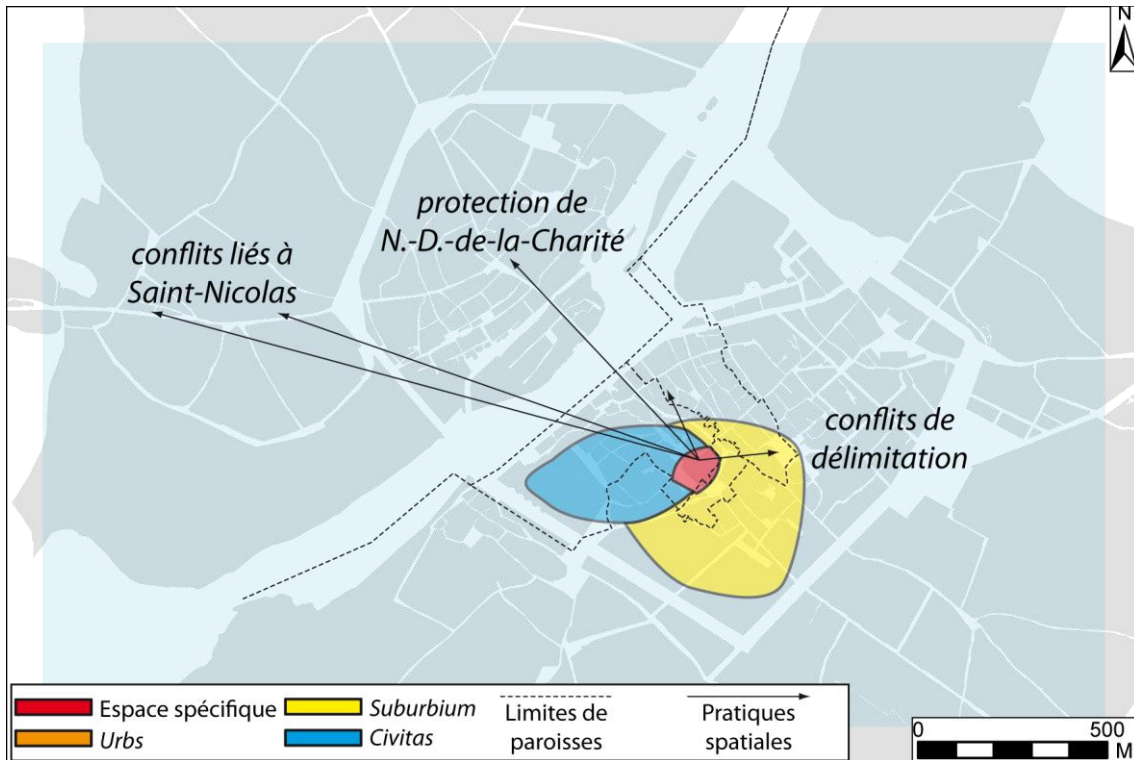


Figure 238 – Représentation graphique de la pratique spatiale générale de l'évêque d'Angers.

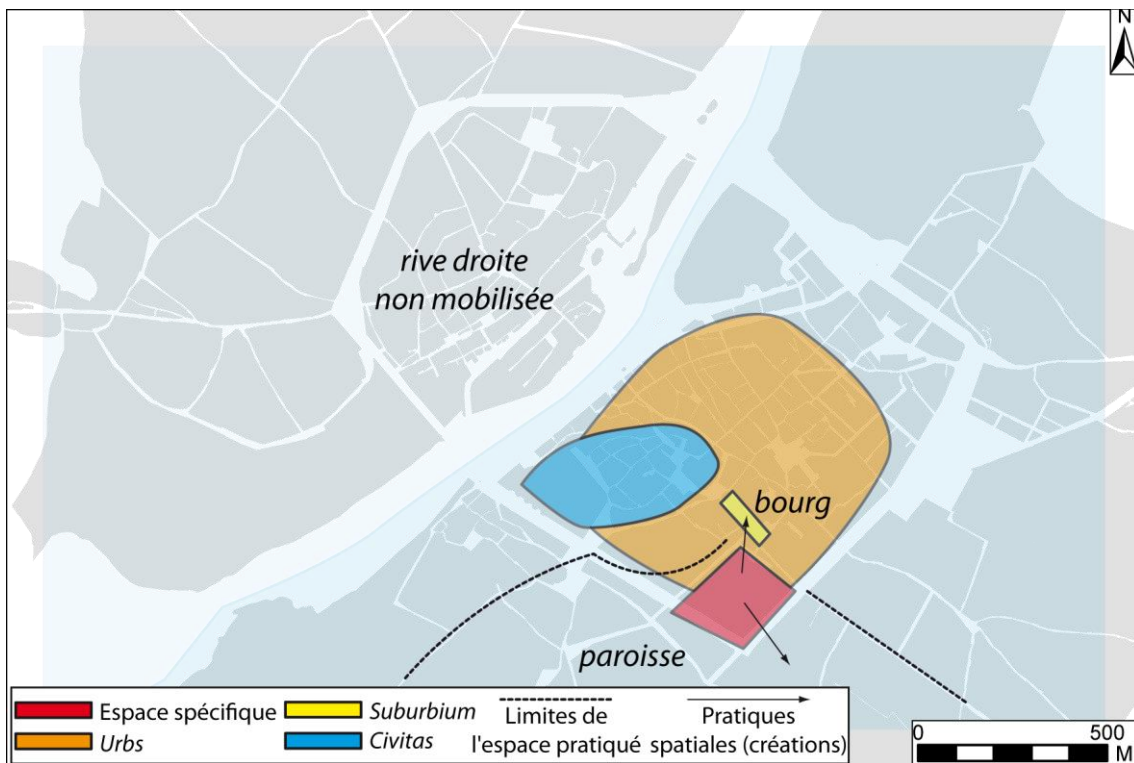


Figure 239 – Représentation graphique de la pratique spatiale générale de l'abbaye Saint-Aubin.

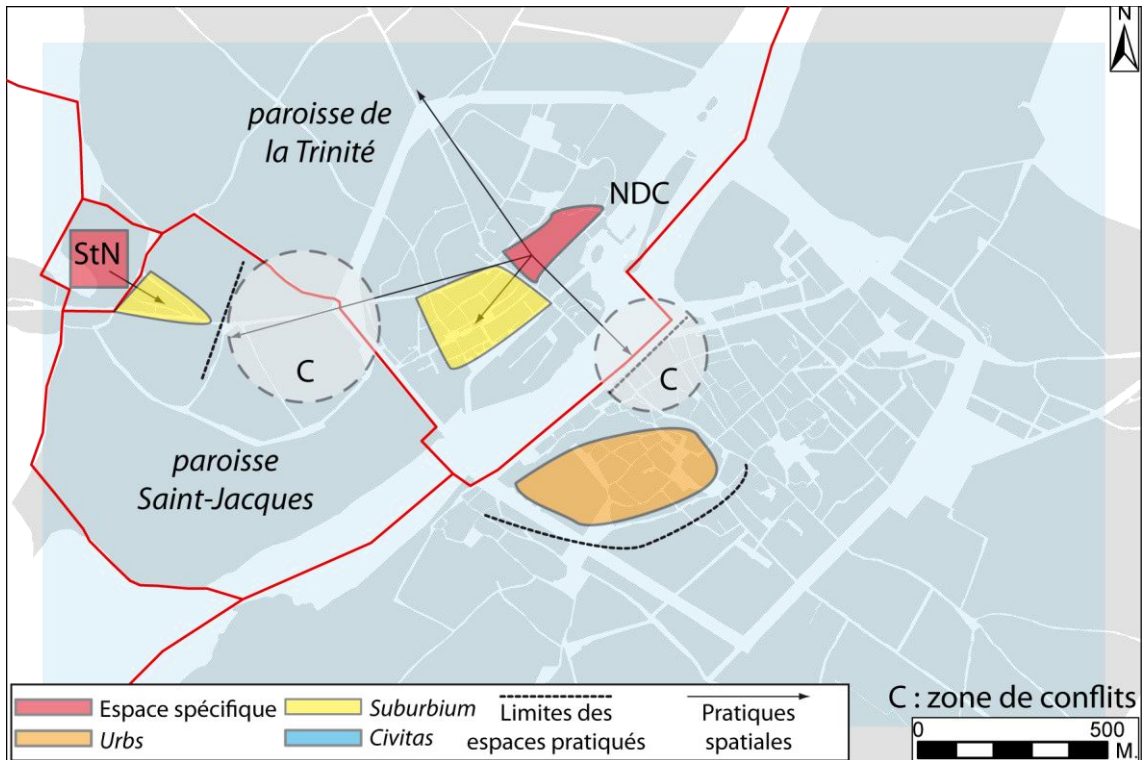


Figure 240 – Représentation graphique de la pratique spatiale générale des abbayes Saint-Nicolas et Notre-Dame-de-la-Charité.

	Niveau développé	Niveau standard	Niveau moins développé
Pouvoir politique			
Pouvoir militaire			
Production			
Échanges			
Religieux et funéraire			
Trame banale			

Figure 241 – Table des chorèmes surfaciques, ponctuels et linéaires.

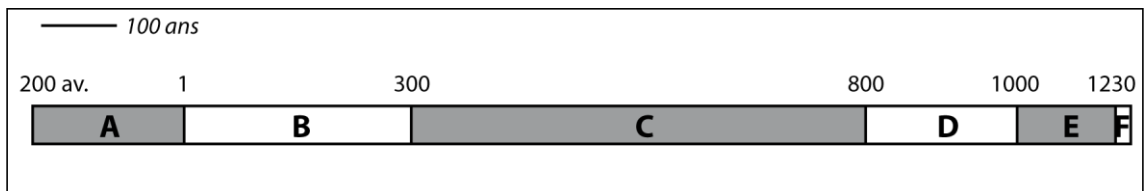


Figure 242 – Répartition des phases sur l'ensemble de la fourchette chronologique.

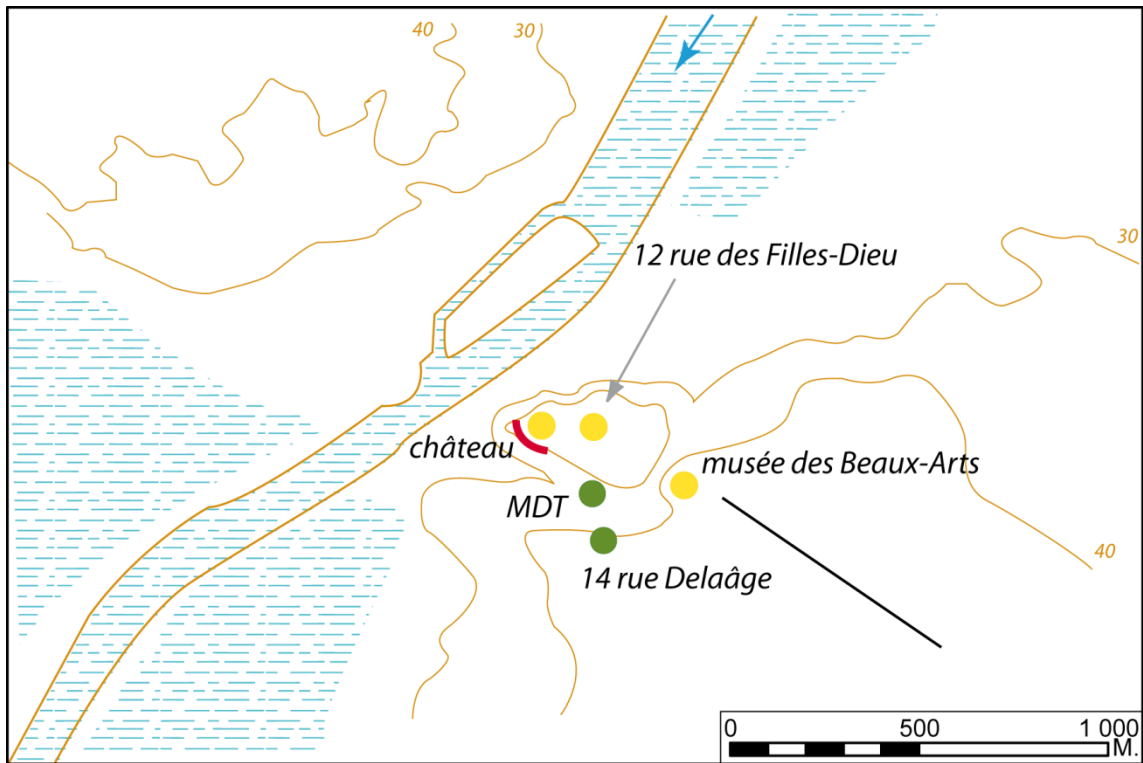


Figure 243 – Topographie historique de la phase A et objets urbains induisant la création de la phase A.

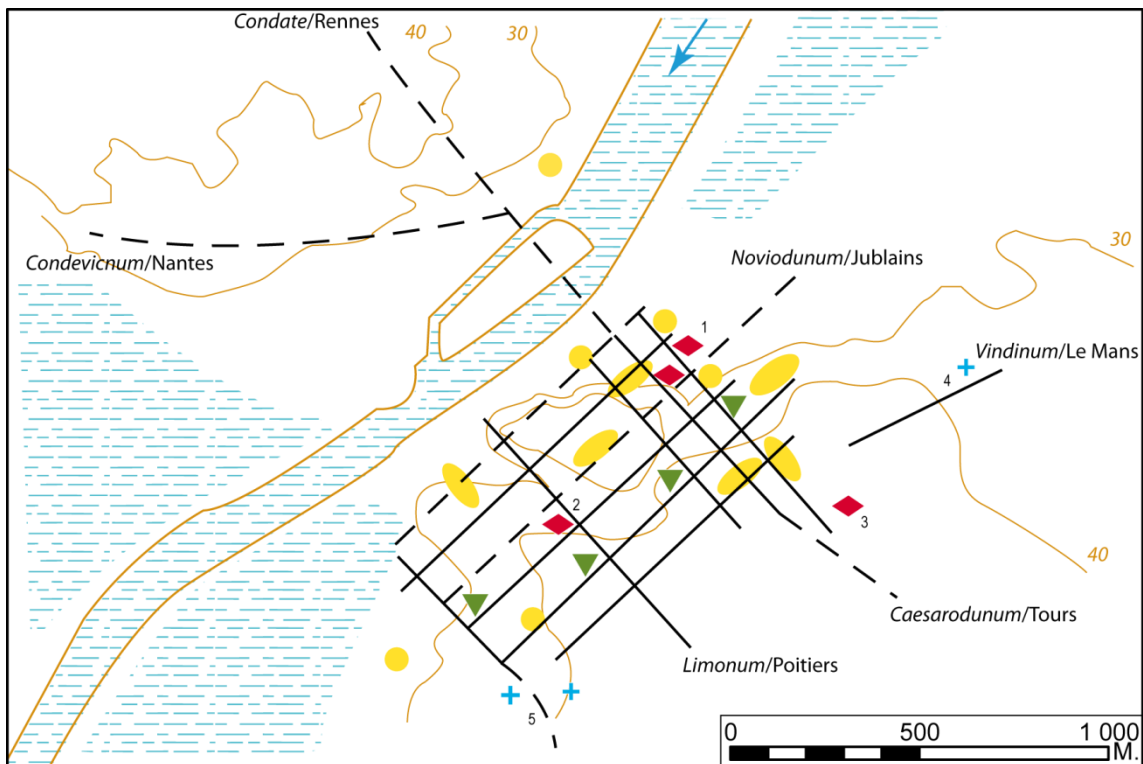


Figure 244 – Topographie historique de la phase B et objets urbains induisant la césure entre les phases A/B.

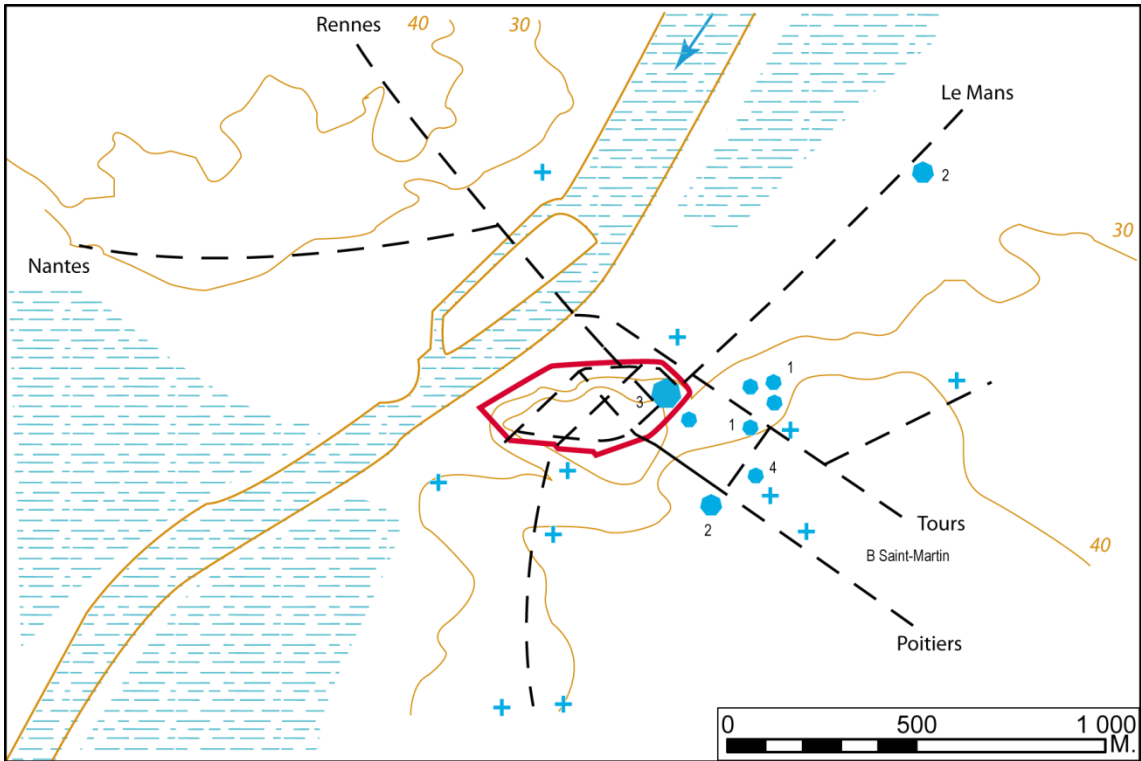


Figure 245 – Topographie historique de la phase C et objets urbains induisant une césure entre les phases B/C.

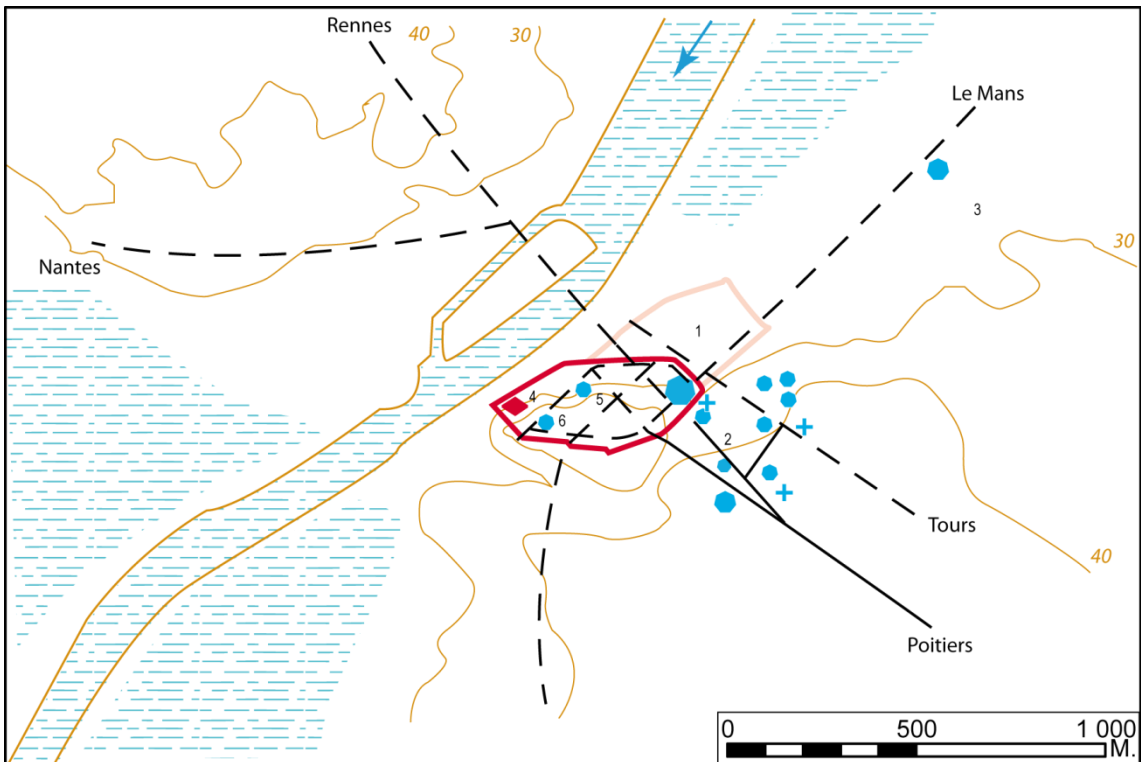


Figure 246 – Topographie historique de la phase D et objets urbains induisant une césure entre les phases C/D.

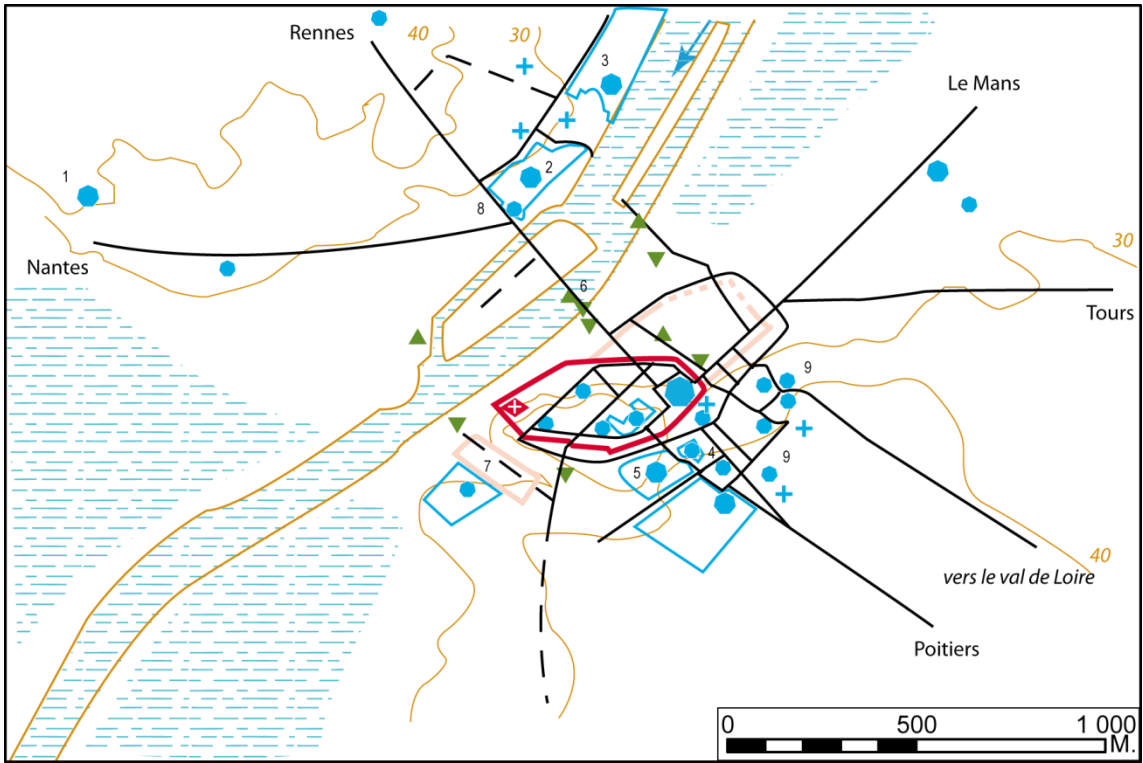


Figure 247 – Topographie historique de la phase E et objets urbains induisant une césure entre les phases D/E.

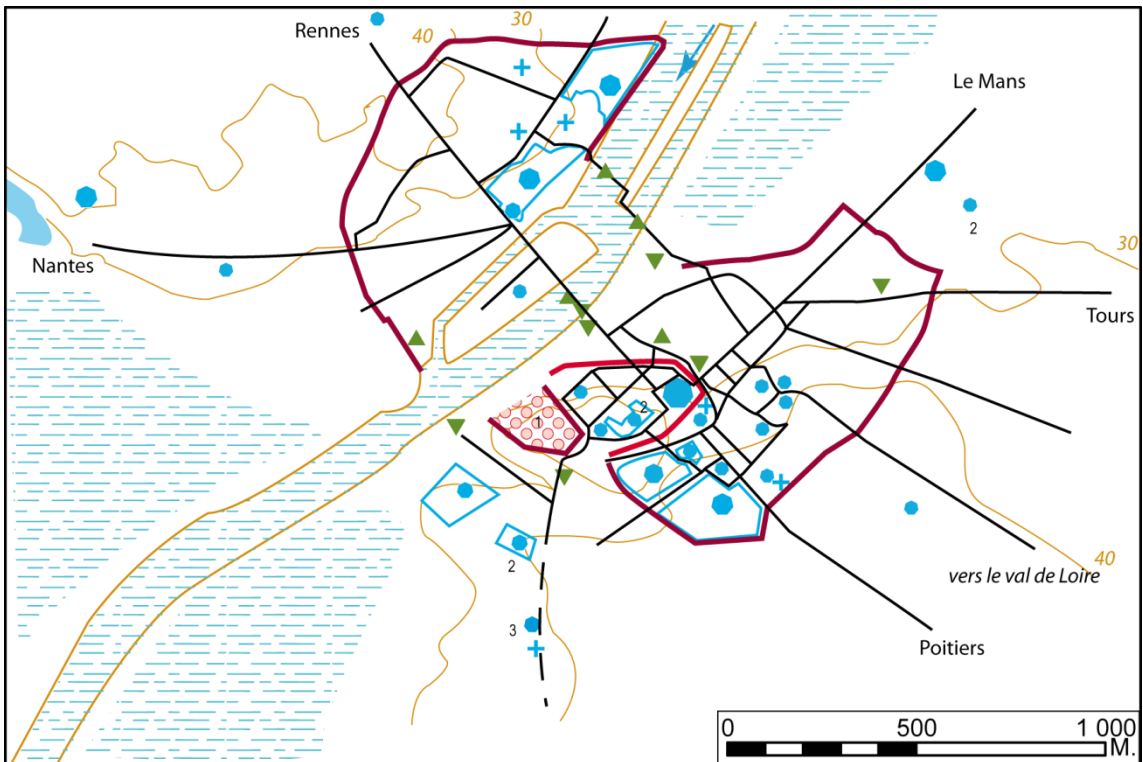


Figure 248 – Topographie historique de la phase F et objets urbains induisant une césure entre les phases E/F.

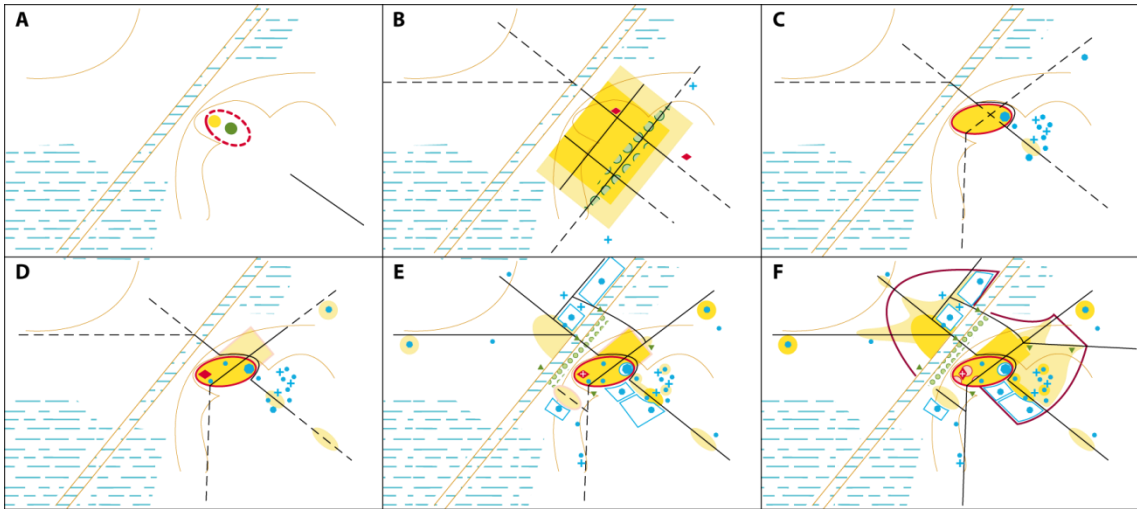


Figure 249 – Frise des schématisations.

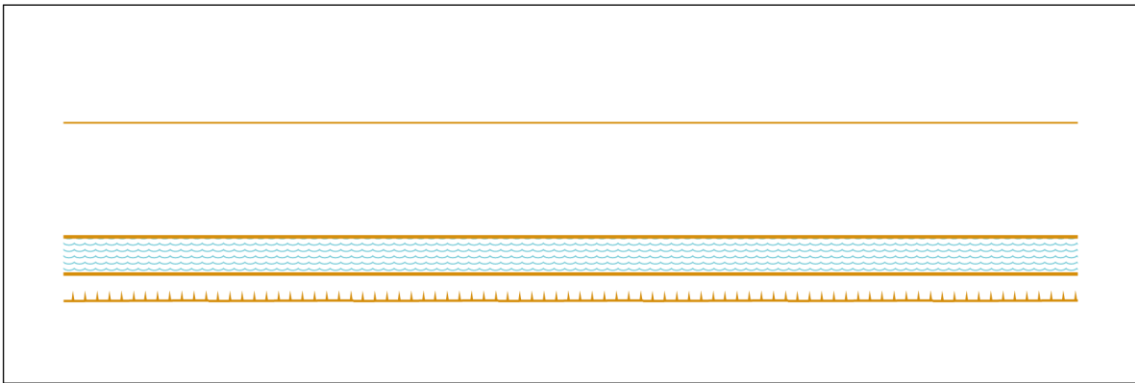


Figure 250 – Modélisation des éléments de la topographie physique.

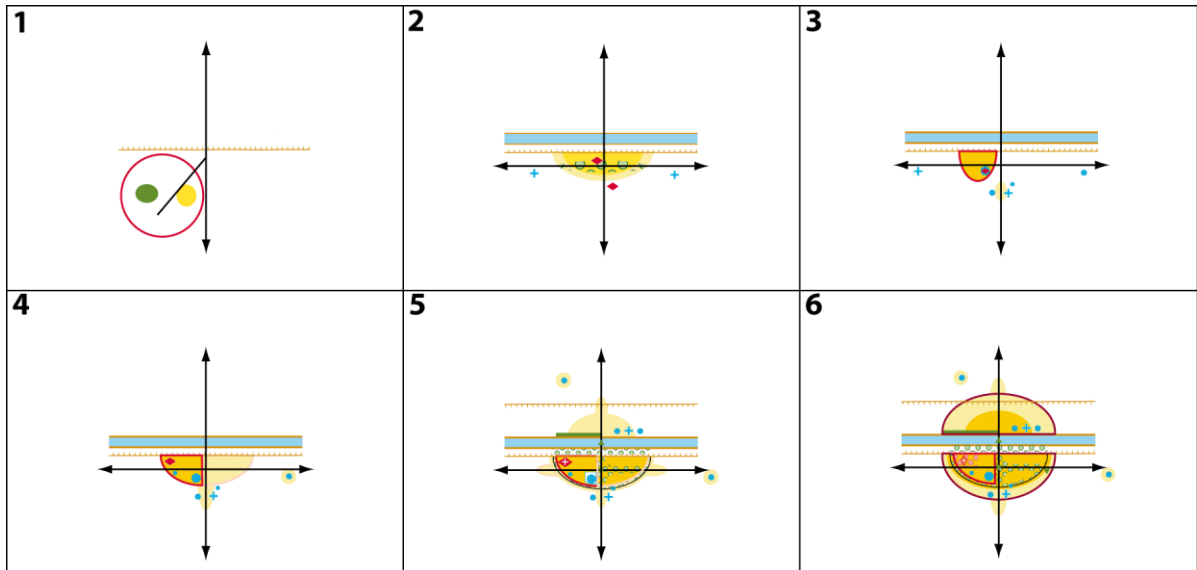


Figure 251 – Frise des modèles spécifiques.



Figure 252 – Confrontation du modèle spécifique de la phase A et du modèle théorique correspondant.

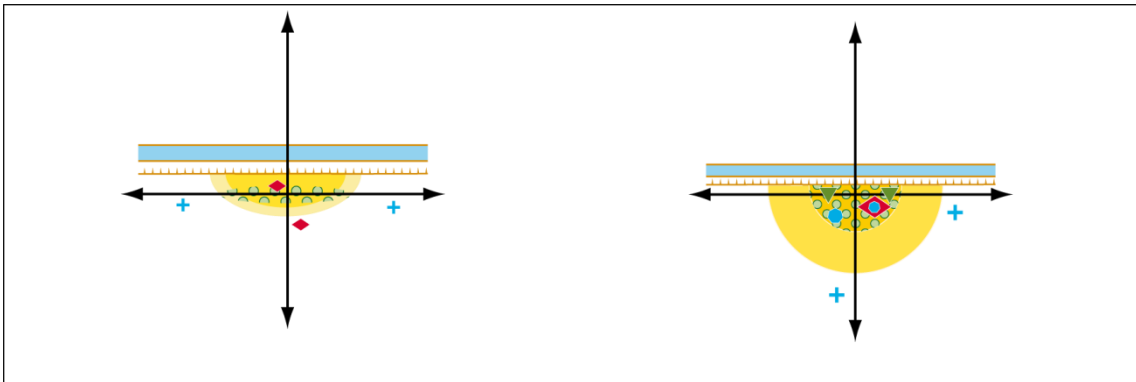


Figure 253 – Confrontation du modèle spécifique de la phase B et du modèle théorique correspondant.

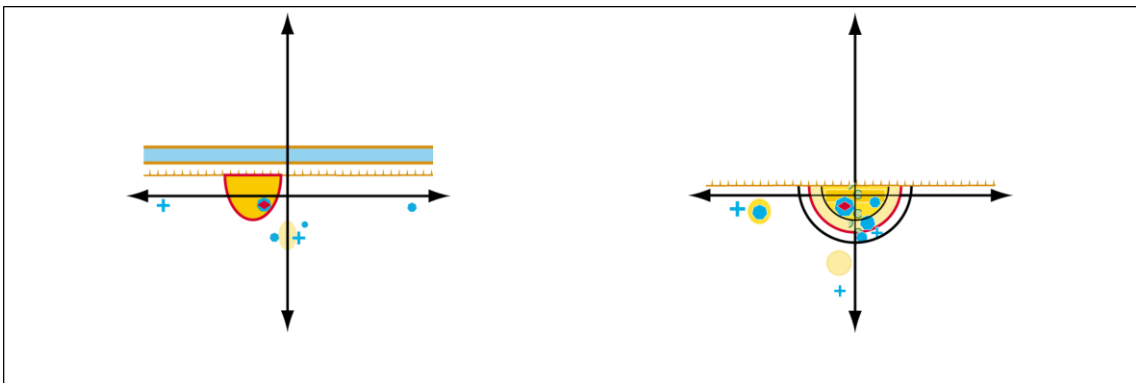


Figure 254 – Confrontation du modèle spécifique de la phase C et du modèle théorique correspondant.

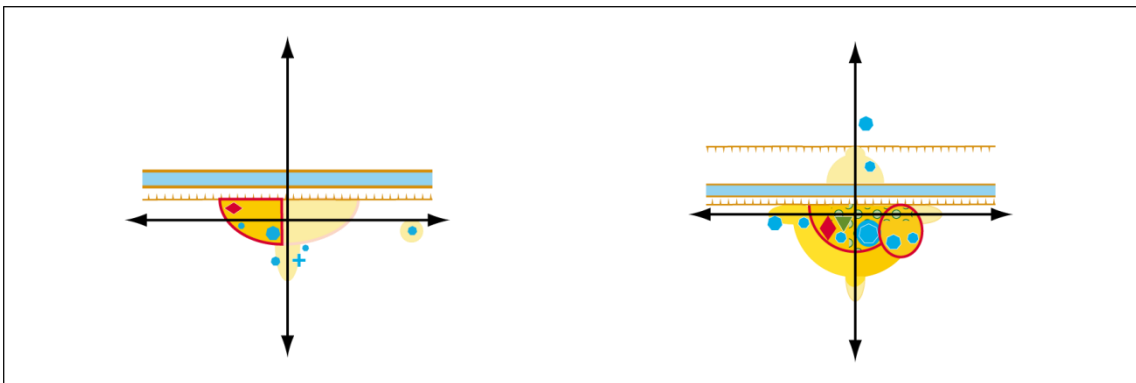


Figure 255 – Confrontation du modèle spécifique de la phase D et du modèle théorique correspondant.

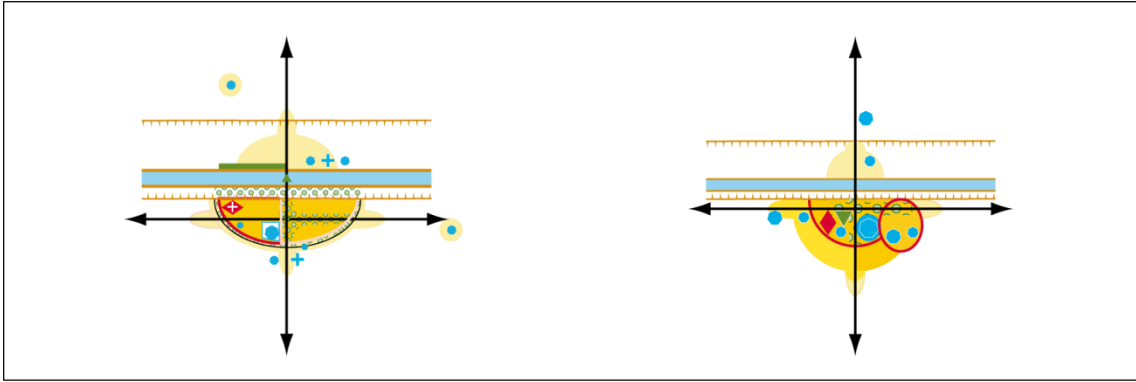


Figure 256 – Confrontation du modèle spécifique de la phase E et du modèle théorique correspondant

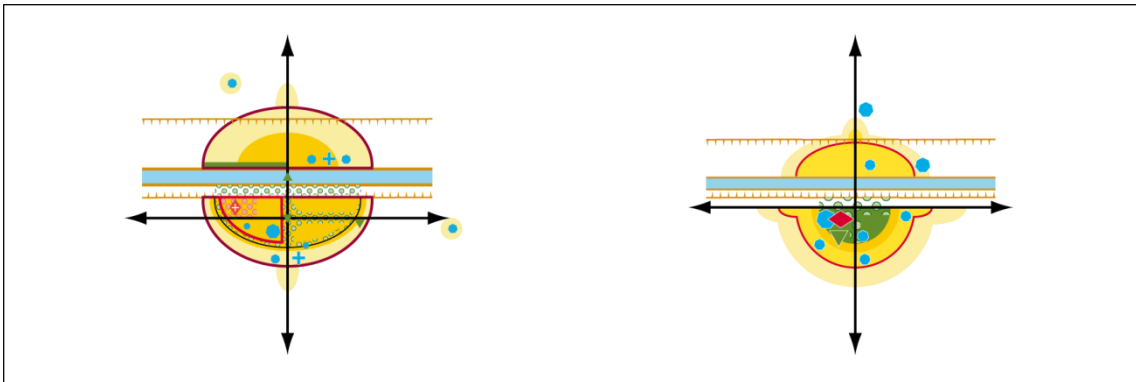


Figure 257 – Confrontation du modèle spécifique de la phase F et du modèle théorique correspondant.

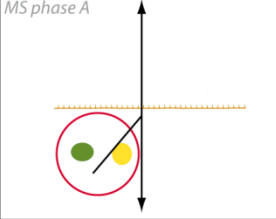
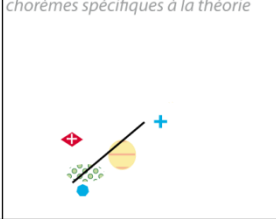
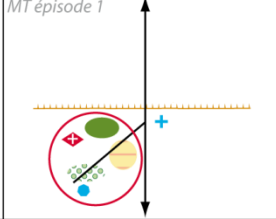
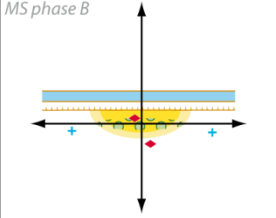

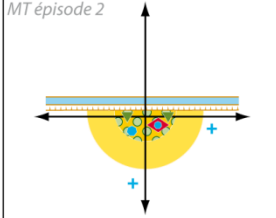
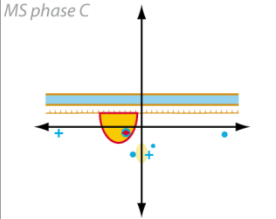
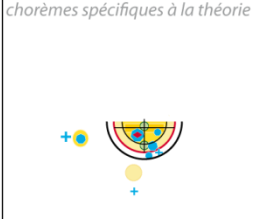
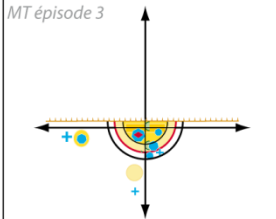
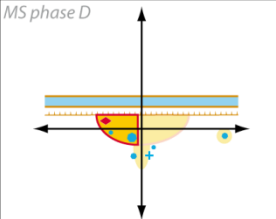
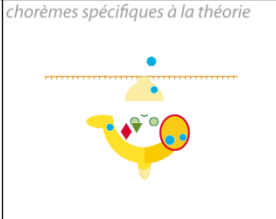
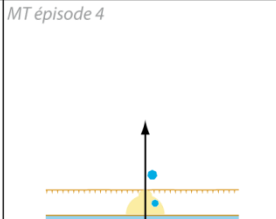
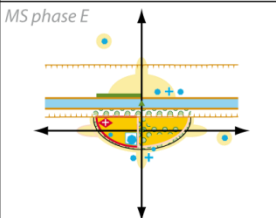

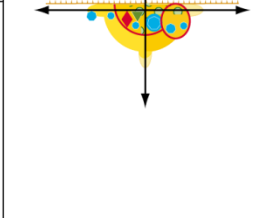
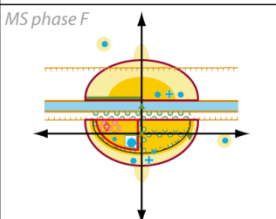

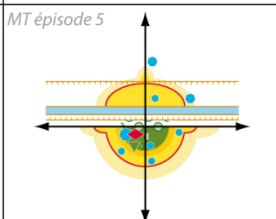
MS phase A 	chorèmes spécifiques à Angers	chorèmes spécifiques à la théorie 	MT épisode 1 
MS phase B 	chorèmes spécifiques à Angers	chorèmes spécifiques à la théorie 	MT épisode 2 
MS phase C 	chorèmes spécifiques à Angers	chorèmes spécifiques à la théorie 	MT épisode 3 
MS phase D 	chorèmes spécifiques à Angers	chorèmes spécifiques à la théorie 	MT épisode 4 
MS phase E 	chorèmes spécifiques à Angers	chorèmes spécifiques à la théorie 	
MS phase F 	chorèmes spécifiques à Angers	chorèmes spécifiques à la théorie 	MT épisode 5 

Figure 258 – Convergences et divergences entre modèles spécifiques et modèles théoriques.

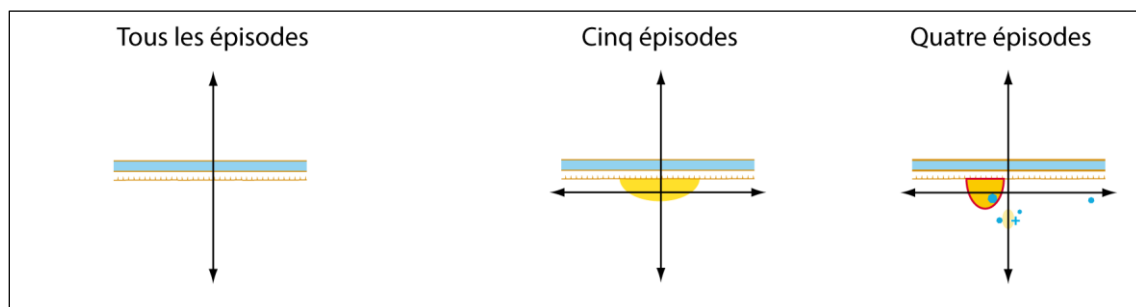


Figure 259 – Transcription graphique du Tableau 96.

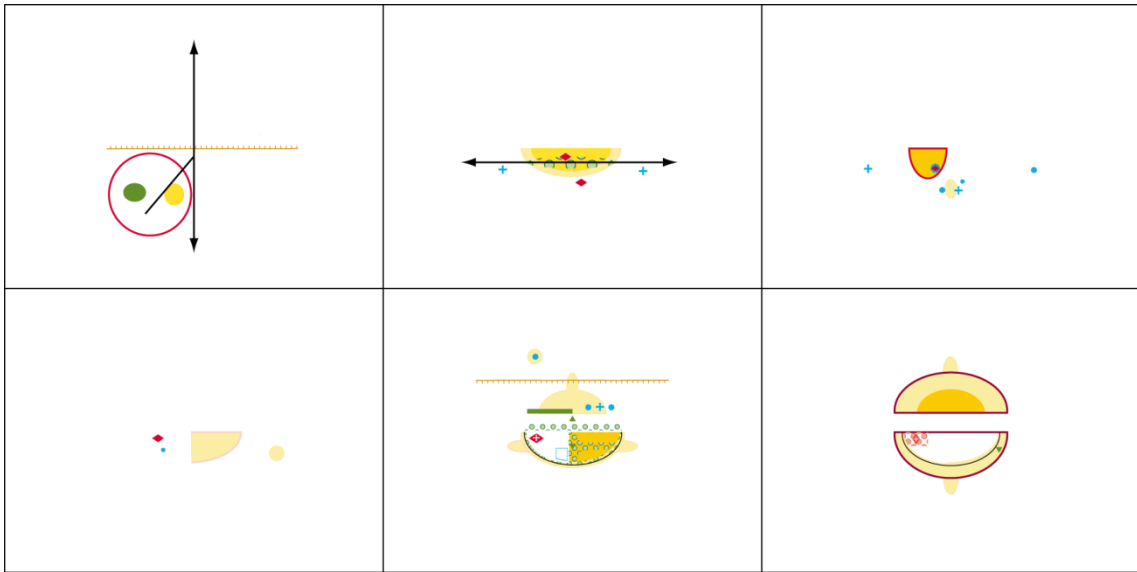


Figure 260 – Frise des créations et des attestations d'objets urbains.



Figure 261 – Frise des suppressions et des transformations d'objets urbains.

MS phase A 	Apparitions 	Permanences 	Disparitions 	MS phase B
MS phase B 	Apparitions 	Permanences 	Disparitions 	MS phase C
MS phase C 	Apparitions 	Permanences 	Disparitions 	MS phase D
MS phase D 	Apparitions 	Permanences 	Disparitions 	MS phase E
MS phase E 	Apparitions 	Permanences 	Disparitions 	MS phase F

Figure 262 – Tableau synthétique des changements, positifs et négatifs, et des permanences, phase par phase.

Benjamin LEFÈVRE

La fabrique urbaine d'Angers du 3^e au 13^e s.

Résumé

L'objectif de ce travail est de déterminer les processus à l'œuvre dans le développement d'Angers sur une période s'étendant de l'édification de l'enceinte de la Cité au tournant des 3^e – 4^e s. jusqu'à l'édification d'une nouvelle enceinte au milieu du 13^e s. Trois approches ont été retenues. La première est une analyse de certains aspects de la topographie historique : morphologie parcellaire, réseaux viaires, quartiers à dominante ecclésiastique et funéraire. À partir de la documentation historique, matérielle comme écrite, la deuxième approche s'intéresse aux territoires en tant que tels : *civitas*, *urbs*, *suburbium*, *burgus* et *parrochia*. Tous se rapportent à tout ou partie de la ville, fractions de l'espace urbain autonomisées par certains groupes sociaux en fonction de besoins propres. La dernière approche traite des relations mettant en jeu les acteurs et leurs territoires à travers la manière dont ceux-ci appréhendent et mobilisent leur espace, considérant que leurs actions traduisent leurs représentations spatiales. Un chapitre conclusif de modélisation chrono-chorématique mobilise l'ensemble des informations traitées et des conclusions avancées et met en évidence les structures sous-jacentes de l'agglomération.

Mots-clés : analyse spatiale, analyse textuelle, sources historiques, morphologie parcellaire, modélisation chrono-chorématique, Moyen Âge, tissu urbain, territoires urbains, fabrique urbaine, Angers

Abstract

The purpose of this work is to study the urban fabric of Angers from the building of the city walls at the end of the 3rd century until the building of a larger enclosure by the middle of the 13th century. Three main lines were followed. The first one is an analysis based on some aspects of historical topography: morphology of the plots, street patterns, ecclesiastical and funerary areas. The second one deals with various territories: *civitas*, *urbs*, *suburbium*, *burgus* and *parrochia*. All of them relate to parts of the town which get some kind of autonomy through the needs of various groups of people. The last aspect deals with the relations between the social groups and their territories through the way the first ones conceive their space, assuming actions express spatial representations. A conclusive chapter offers a chrono-chorematic modelling based on all the information and the previous conclusions, which brings out the underlying structures of the town.

Keywords : spatial analysis, textual analysis, historical sources, morphology of the parcellar, chrono-chorematic modelling, Middle Ages, urban tissue, urban territories, urban fabric, Angers