

LA CARRIÈRE DE SARCOPHAGES DU HAUT MOYEN ÂGE  
DE PIED GRIFFÉ (SAINT-PIERRE-DE-MAILLÉ, VIENNE)

Fouille programmée 2017-2019

Campagne 2019



Nom du site : Pied Griffé  
Commune et département : Saint-Pierre-de-Maillé (86)  
N° CAeSAR : 36-86\_ANG\_PG  
N° Patriarche : 86.216.006 AH  
Autorisation : code opération 206866 ; arrêté n° 75-2018-0602

Programme n° 25 : Histoire des techniques de la Protohistoire au 18<sup>e</sup> s.  
et archéologie industrielle

VOLUME 2 - PLANCHES HORS TEXTE

DANIEL MORLEGHEM

avec la collaboration de  
S. COUBRAY, PH. GARDÈRE, F. LOUBIGNAC,  
J. PRIMAULT ET CH. RÉROLLE

décembre 2019

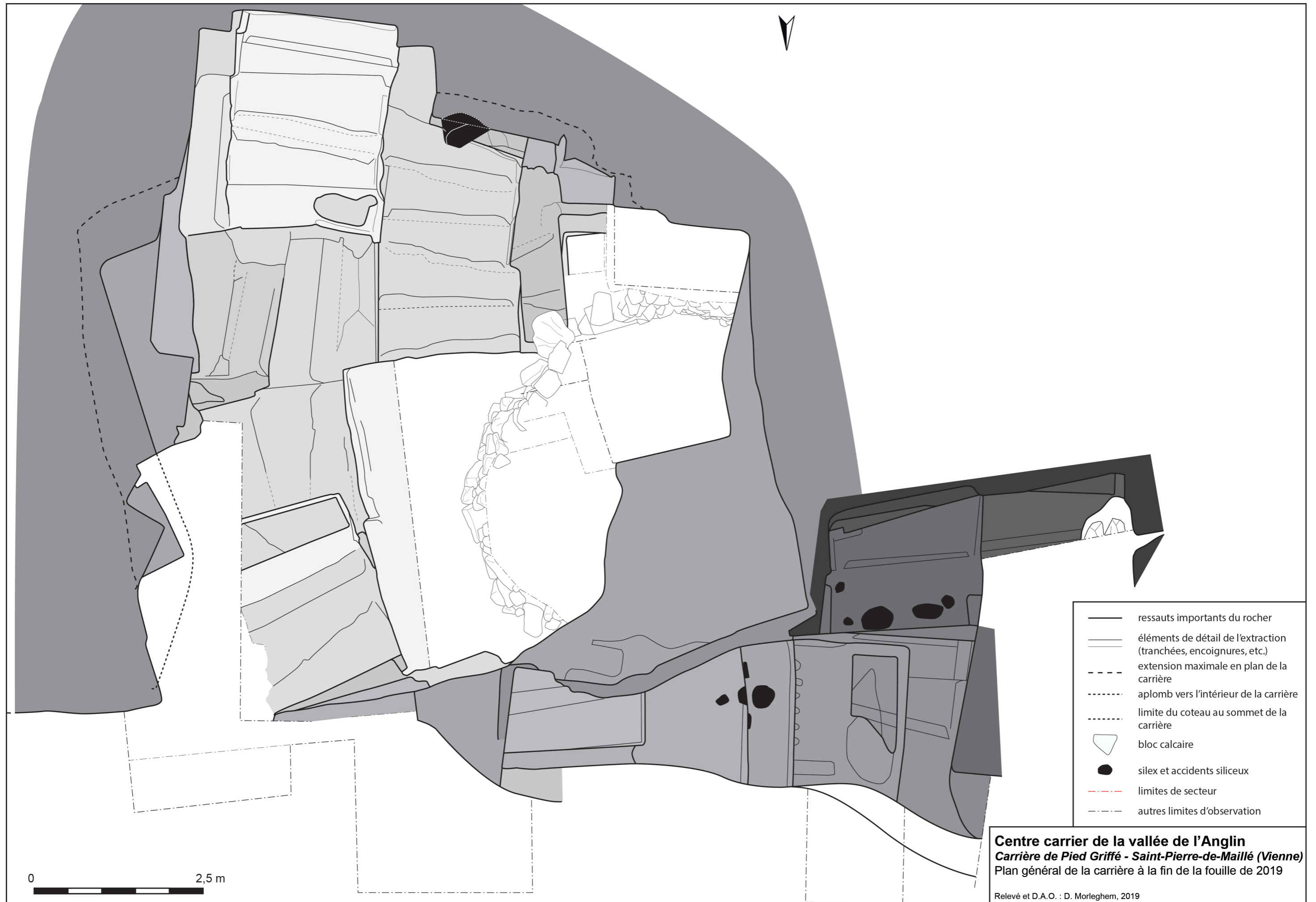
Association CAeSAR - recherches sur les carrières et les sarcophages  
de l'Antiquité tardive et du haut Moyen Âge  
Siège social : chez M. Daniel Morleghem  
63 rue de la Pierre Levée 86000 Poitiers

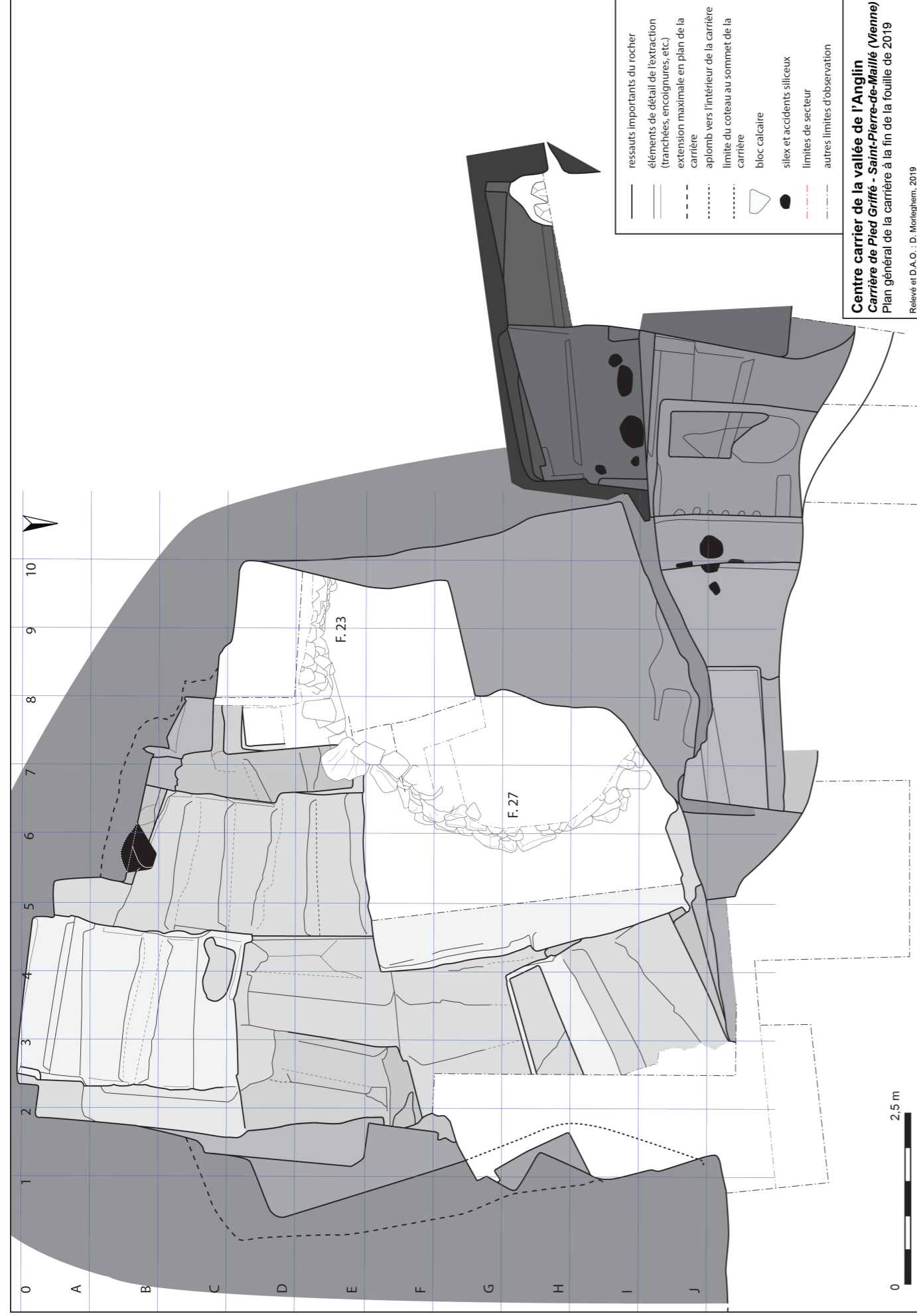


Courriel : [asso.caesar@gmail.com](mailto:asso.caesar@gmail.com)  
Carnet de recherches : <https://caesarhma.hypotheses.org>  
Facebook : <https://www.facebook.com/groups/caesarhma>

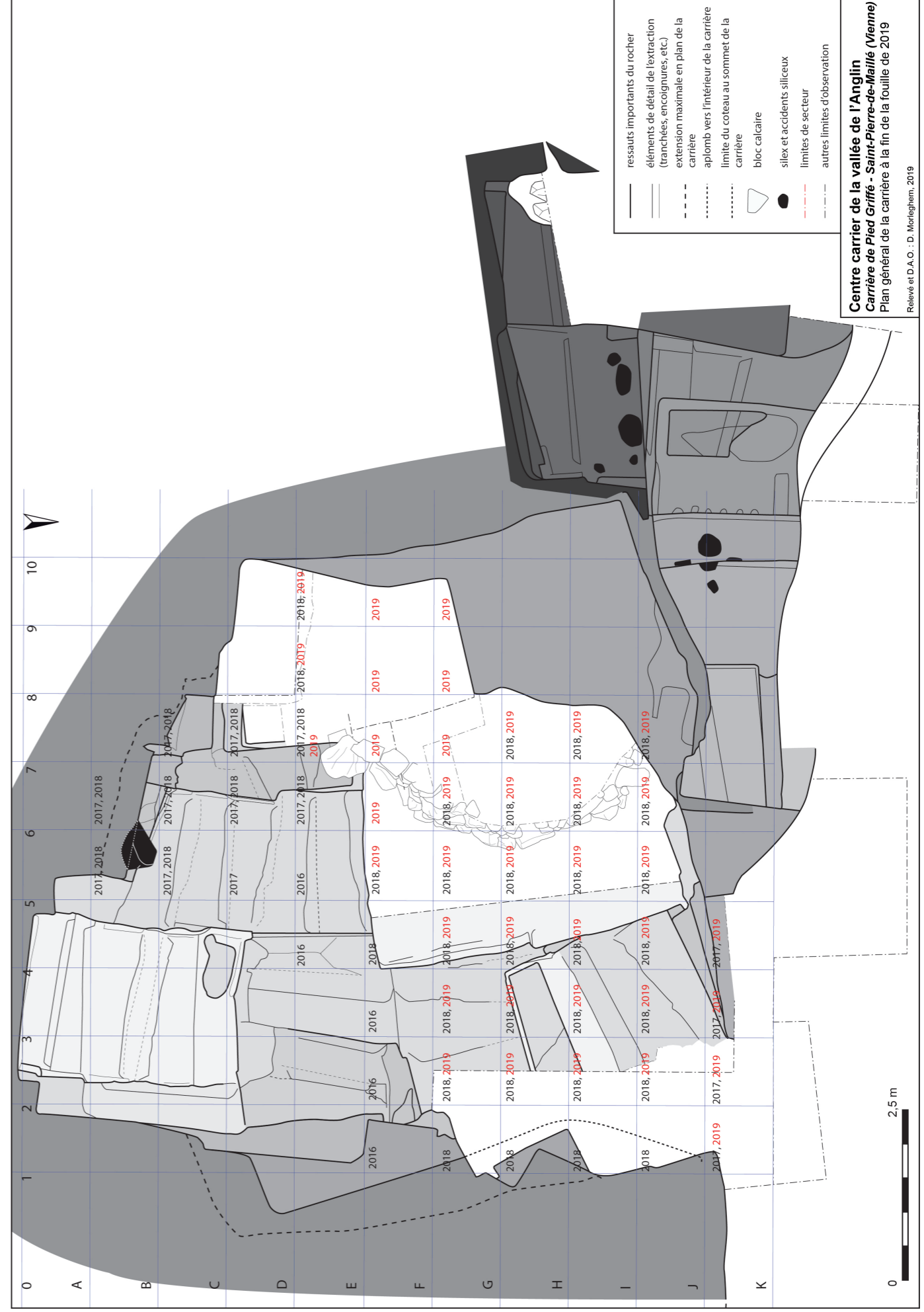
# Table des planches

<i>Pl. 1 - Plan général de la carrière à la fin de la campagne 2018</i>	2
<i>Pl. 2 - Carroyage de fouille (rectifié en 2018)</i>	3
<i>Pl. 3 - Carrés ayant fait l'objet d'une fouille partielle ou totale (sol dégagé) en 2019</i>	3
<i>Pl. 4 - Plan général de la carrière avec indication des n° de paroi et des codes de sol</i>	4
<i>Pl. 5 - Plan général de la carrière avec indication des n° d'UE</i>	5
<i>Pl. 6 - Plan général de la carrière avec indication des n° de négatifs de bloc visibles au sol</i>	5
<i>Pl. 7 - Plan général de la carrière avec la localisation des murs et murets de soutènement des remblais</i>	6
<i>Pl. 8 - Coupe synoptique sud/nord, depuis le fond de la carrière jusqu'à l'Angin</i>	7
<i>Pl. 9 - Localisation et logs des sondages au pénétromètre dynamique Panda (c)</i>	8
<i>Pl. 10 - Relevé pierre à pierre du mur F. 23 avec indication de la nature des blocs</i>	9
<i>Pl. 11 - Hypothèse de restitution de l'exploitation et de la gestion des déchets en lien avec F. 23</i>	10
<i>Pl. 12 - Hypothèse de restitution de l'exploitation et de la gestion des déchets en lien avec F. 27</i>	10
<i>Pl. 13 - Hypothèse de restitution de l'exploitation et de la gestion des déchets dans l'angle nord-est de la carrière</i>	11
<i>Pl. 14 - Hypothèse de restitution de l'exploitation et de la gestion des déchets en lien avec F. 24-25</i>	11
<i>Pl. 15 - Hypothèse de progression de l'exploitation dans la partie inférieure du site à partir des sols de carrière</i>	12
<i>Pl. 16 - Relevé de l'axe 2</i>	14
<i>Pl. 17 - Relevé de l'axe 3</i>	15
<i>Pl. 18 - Relevé de l'axe 4</i>	16
<i>Pl. 19 - Relevé de l'axe 5</i>	17
<i>Pl. 20 - Relevé de l'axe 6</i>	18
<i>Pl. 21 - Relevé de l'axe 7</i>	19
<i>Pl. 22 - Relevé de l'axe 8</i>	20
<i>Pl. 23 - Relevé de l'axe 9</i>	21
<i>Pl. 24 - Relevé de l'axe A</i>	22
<i>Pl. 25 - Relevé de l'axe B</i>	23
<i>Pl. 26 - Relevé de l'axe C</i>	24
<i>Pl. 27 - Relevé de l'axe D</i>	25
<i>Pl. 28 - Relevé de l'axe E</i>	26
<i>Pl. 29 - Relevé de l'axe F</i>	27
<i>Pl. 30 - Relevé de l'axe G</i>	28
<i>Pl. 31 - Relevé de l'axe H</i>	29
<i>Pl. 32 - Relevé de l'axe I</i>	30
<i>Pl. 33 - Relevé de l'axe J</i>	31





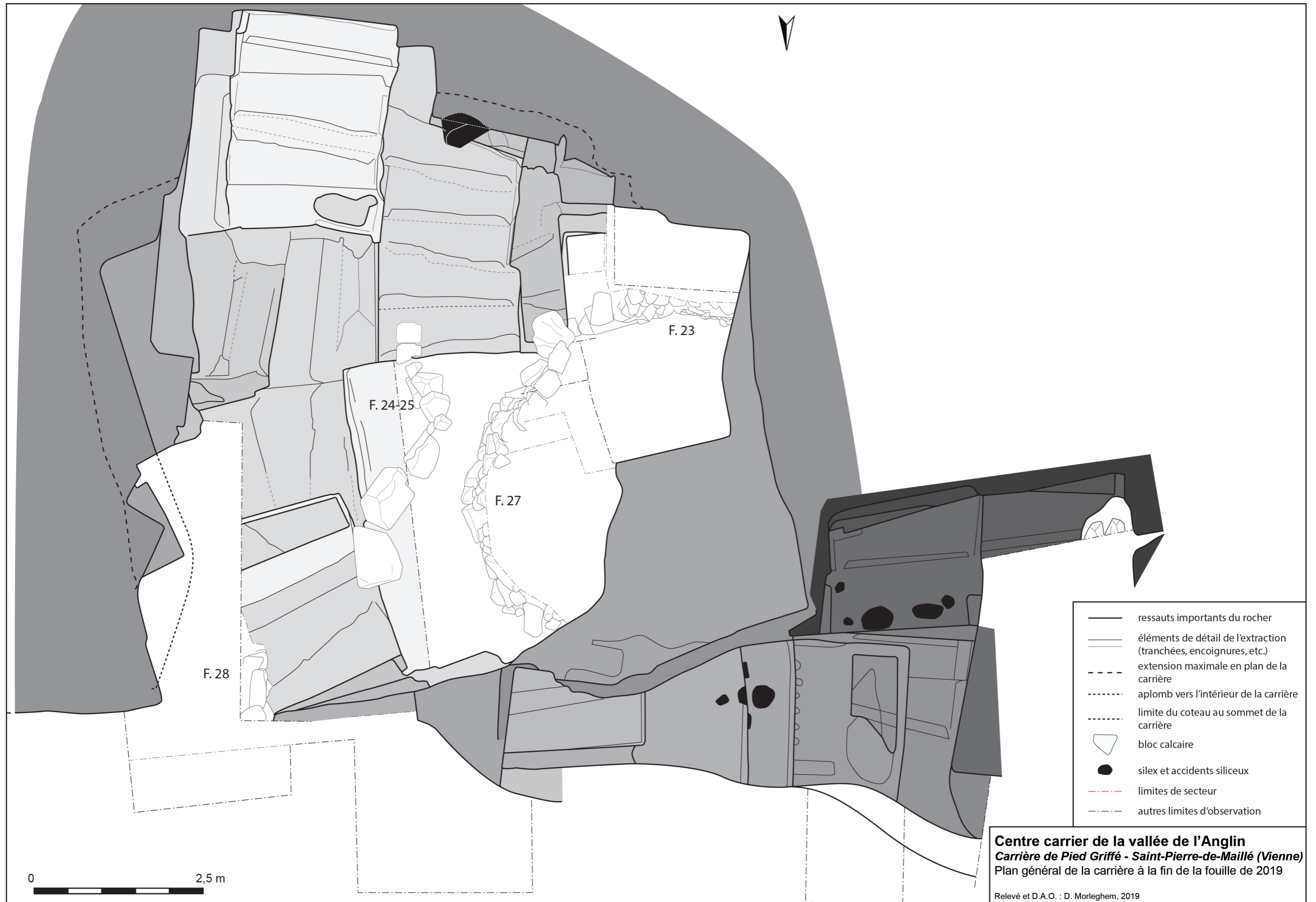
Pl. 2 - Carroyage de fouille (rectifié en 2018)



Pl. 3 - Carrés ayant fait l'objet d'une fouille partielle ou totale (sol dégagé) en 2019

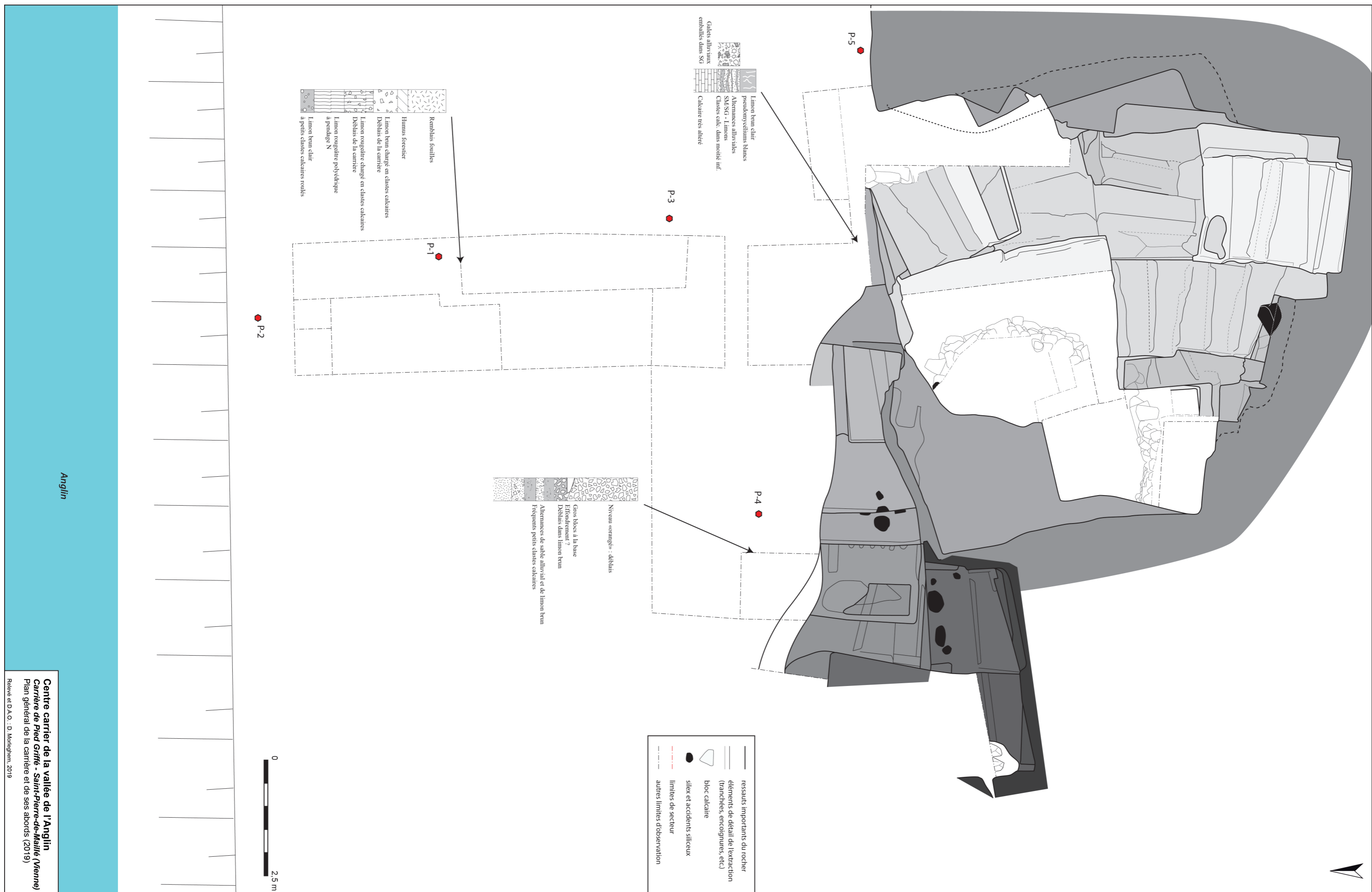




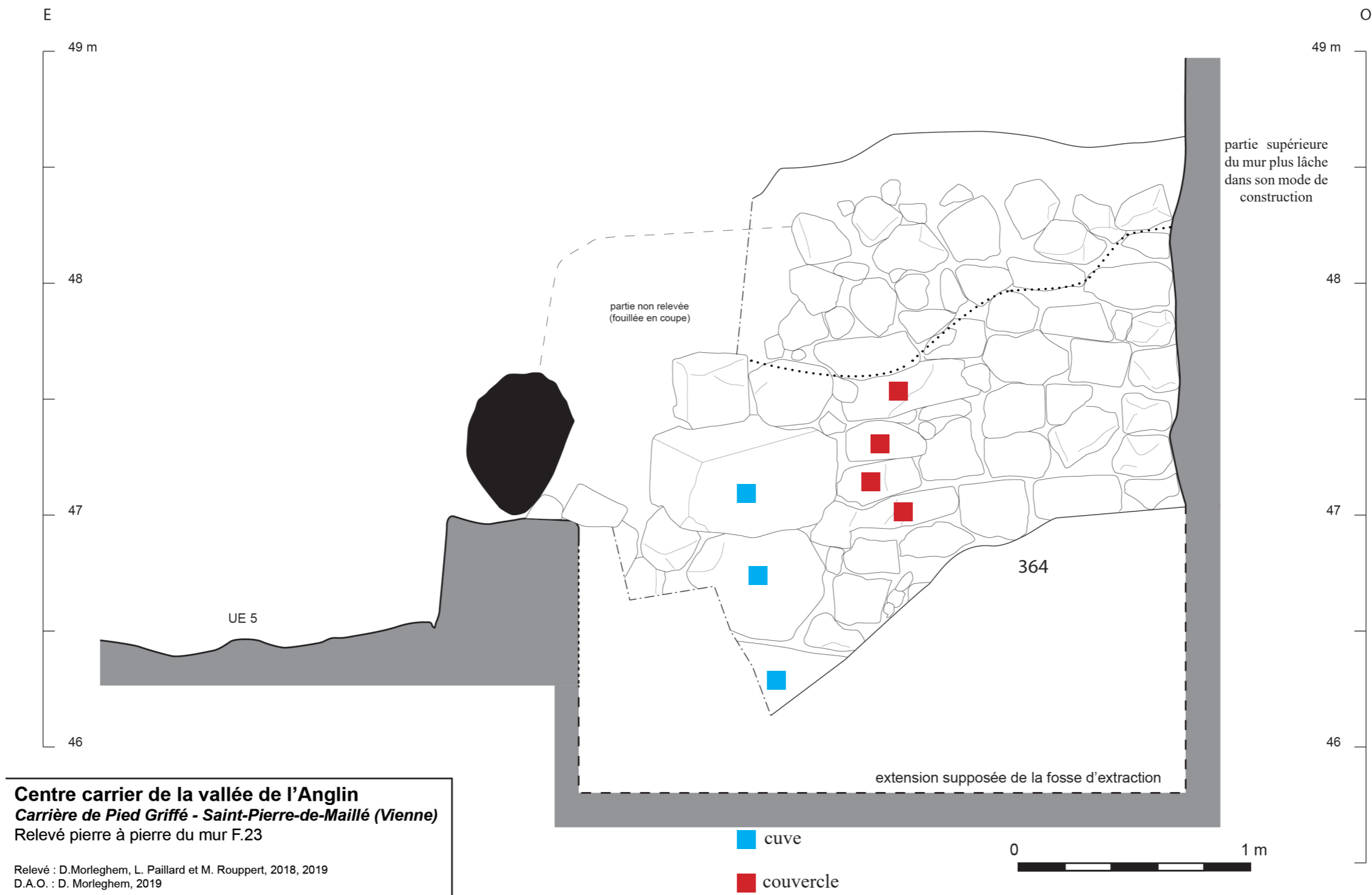








Pl. 9 - Localisation et logs des sondages au pénétromètre dynamique Panda (c)

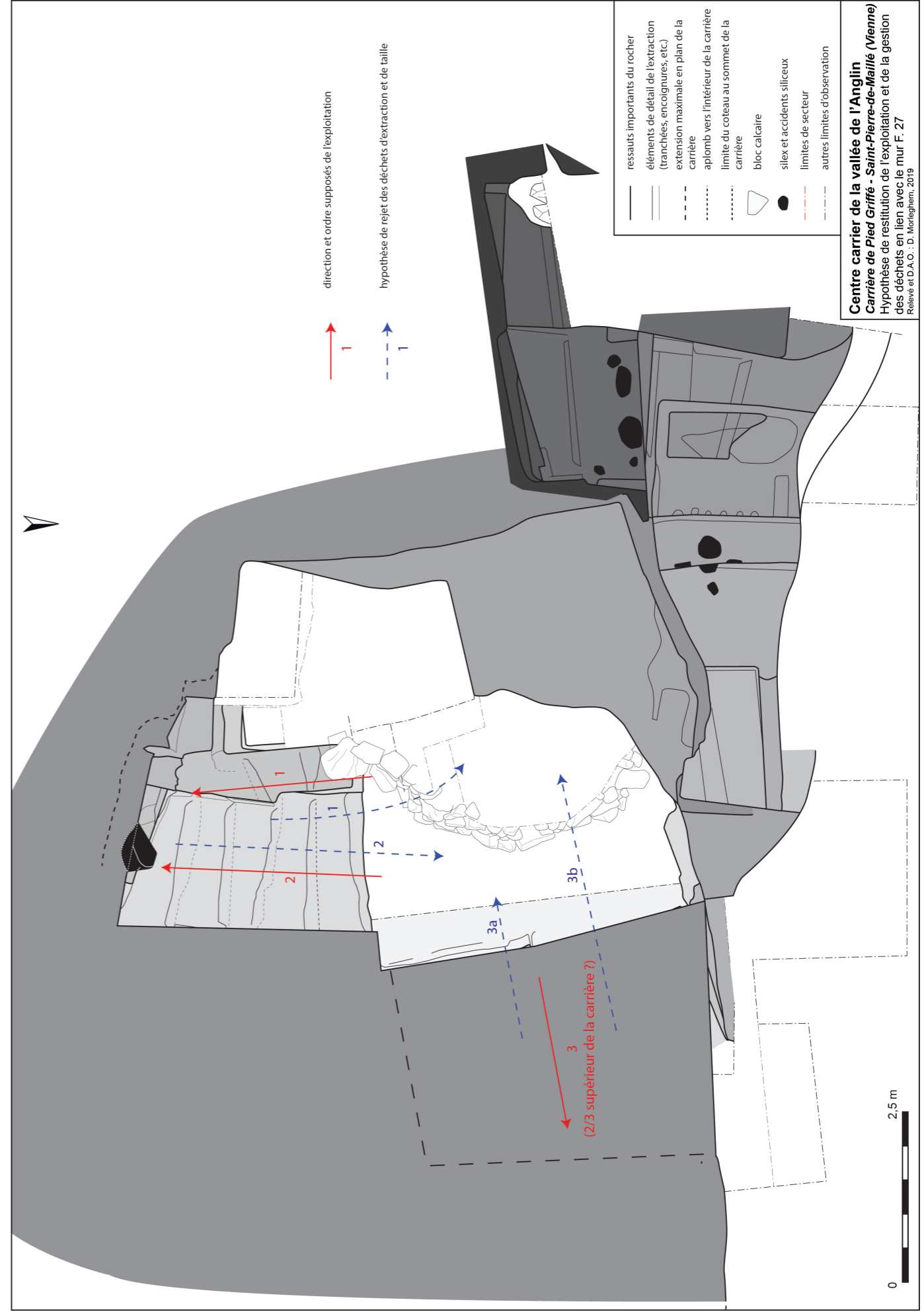


**Centre carrier de la vallée de l'Anglin**  
**Carrière de Pied Griffé - Saint-Pierre-de-Maillé (Vienne)**  
Relevé pierre à pierre du mur F.23  
Relevé : D.Morleghem, L. Paillard et M. Rouppert, 2018, 2019  
D.A.O. : D. Morleghem, 2019

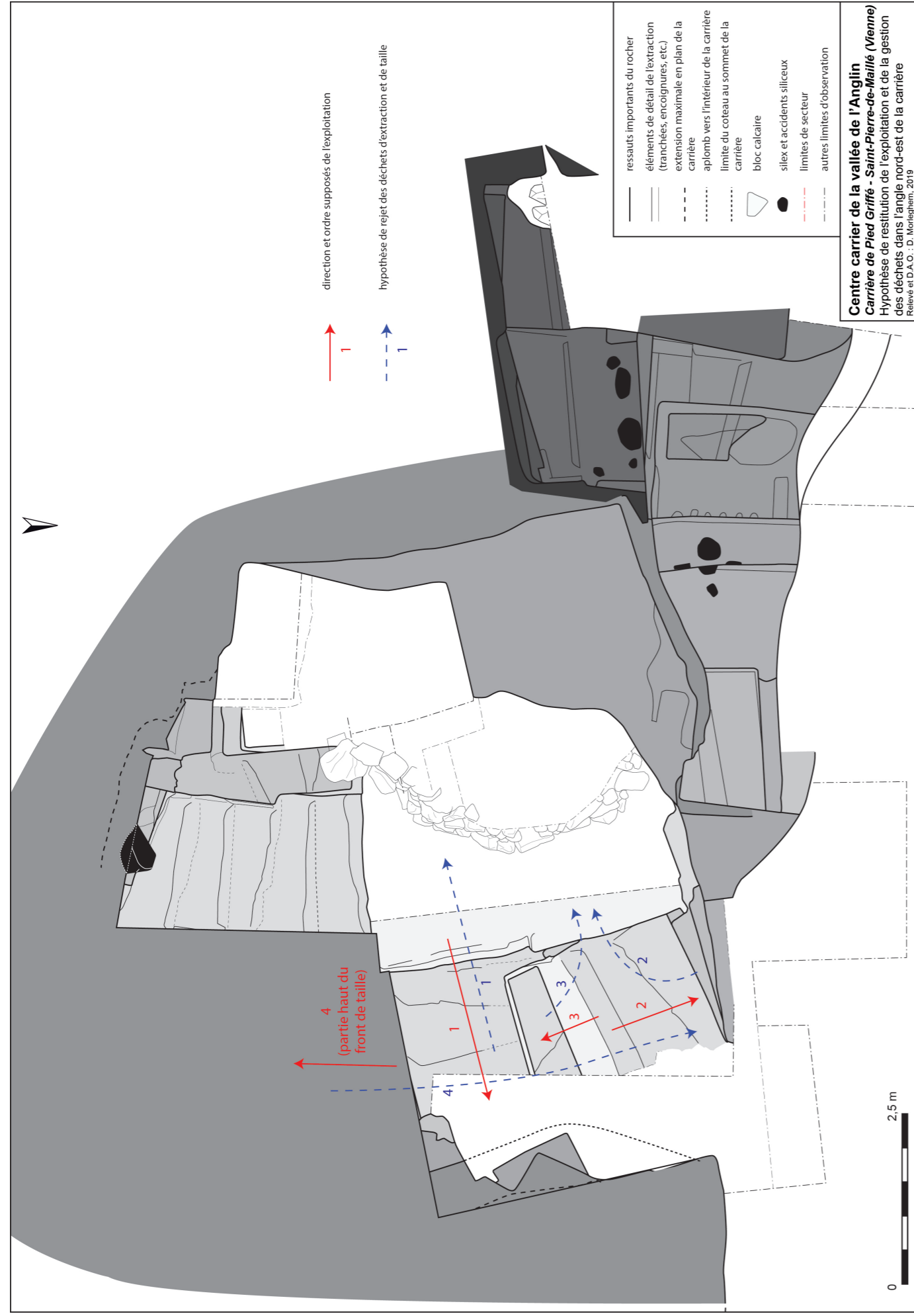
Pl. 10 - Relevé pierre à pierre du mur F. 23 avec indication de la nature des blocs



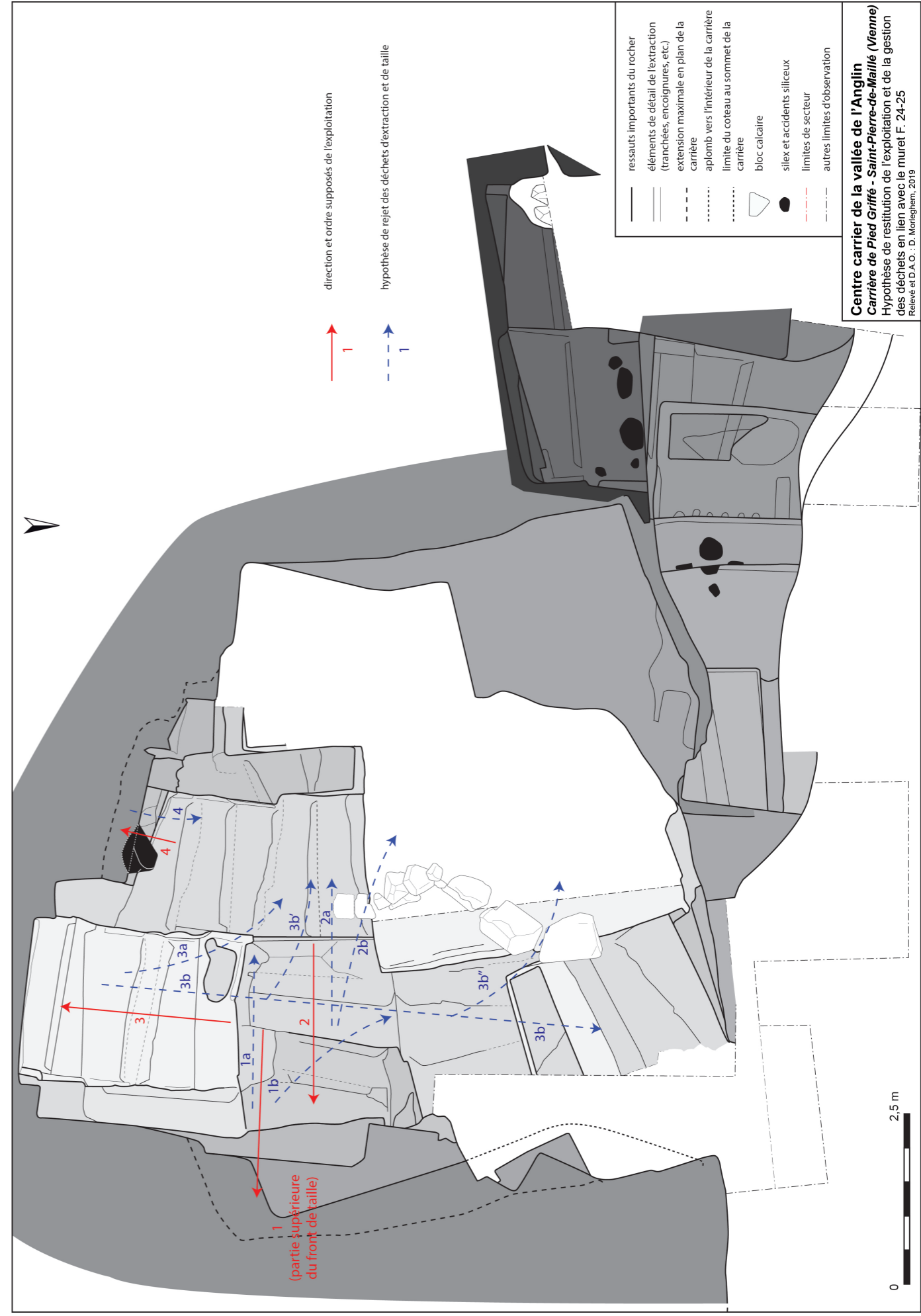
Pl. 11 - Hypothèse de restitution de l'exploitation et de la gestion des déchets en lien avec F. 23



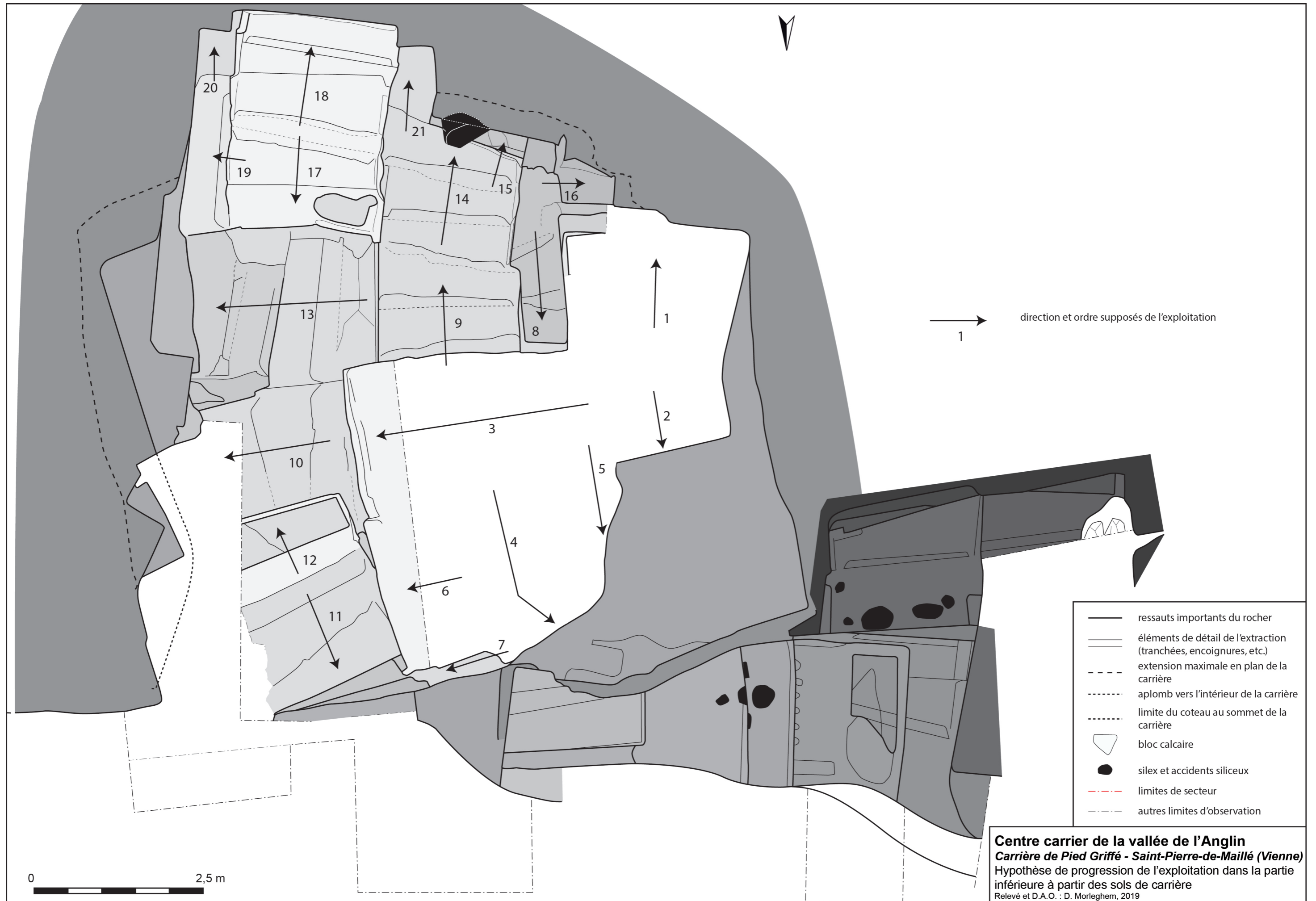
Pl. 12 - Hypothèse de restitution de l'exploitation et de la gestion des déchets en lien avec F. 27



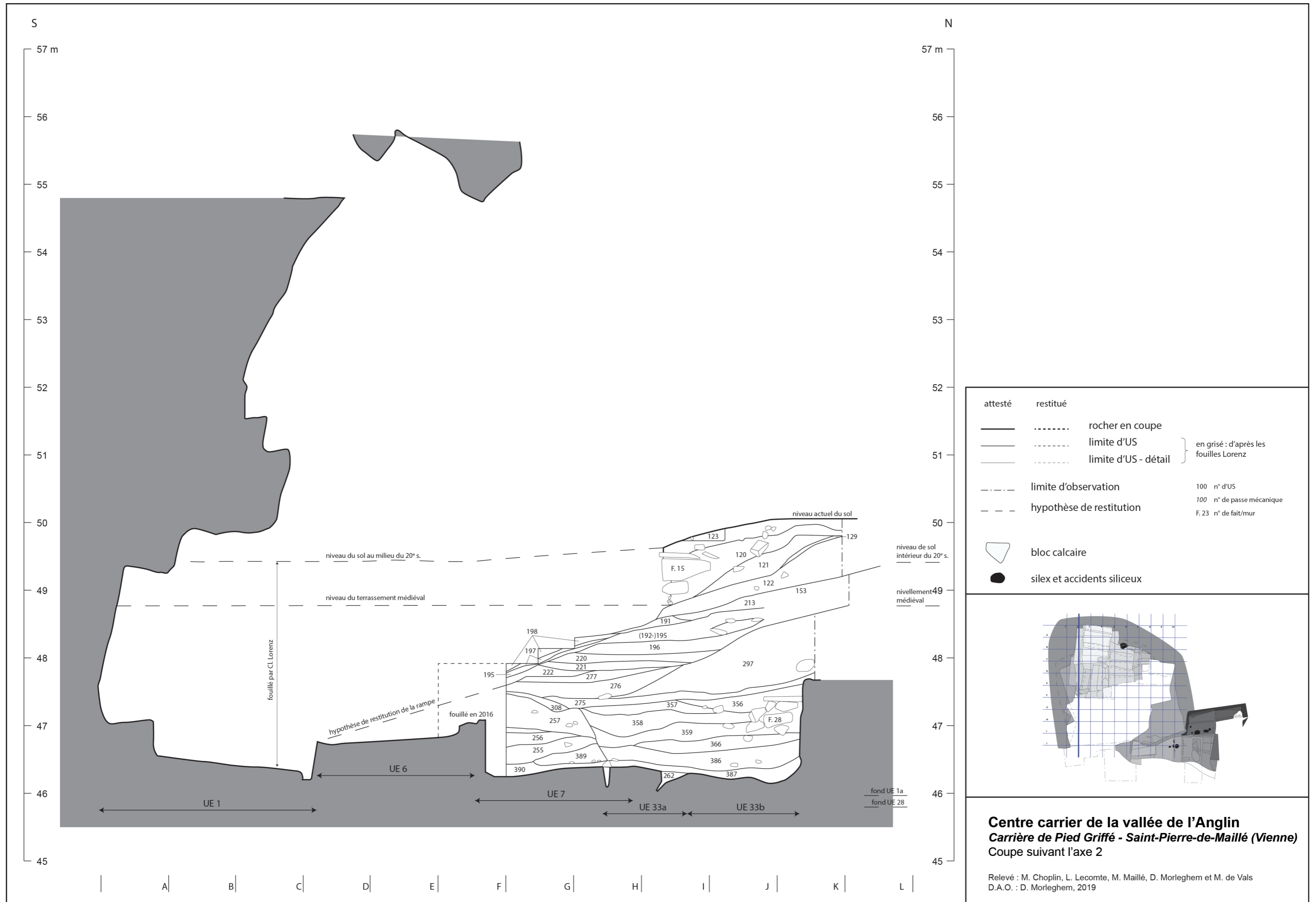
Pl. 13 - Hypothèse de restitution de l'exploitation et de la gestion des déchets dans l'angle nord-est de la carrière




Pl. 14 - Hypothèse de restitution de l'exploitation et de la gestion des déchets en lien avec F. 24-25











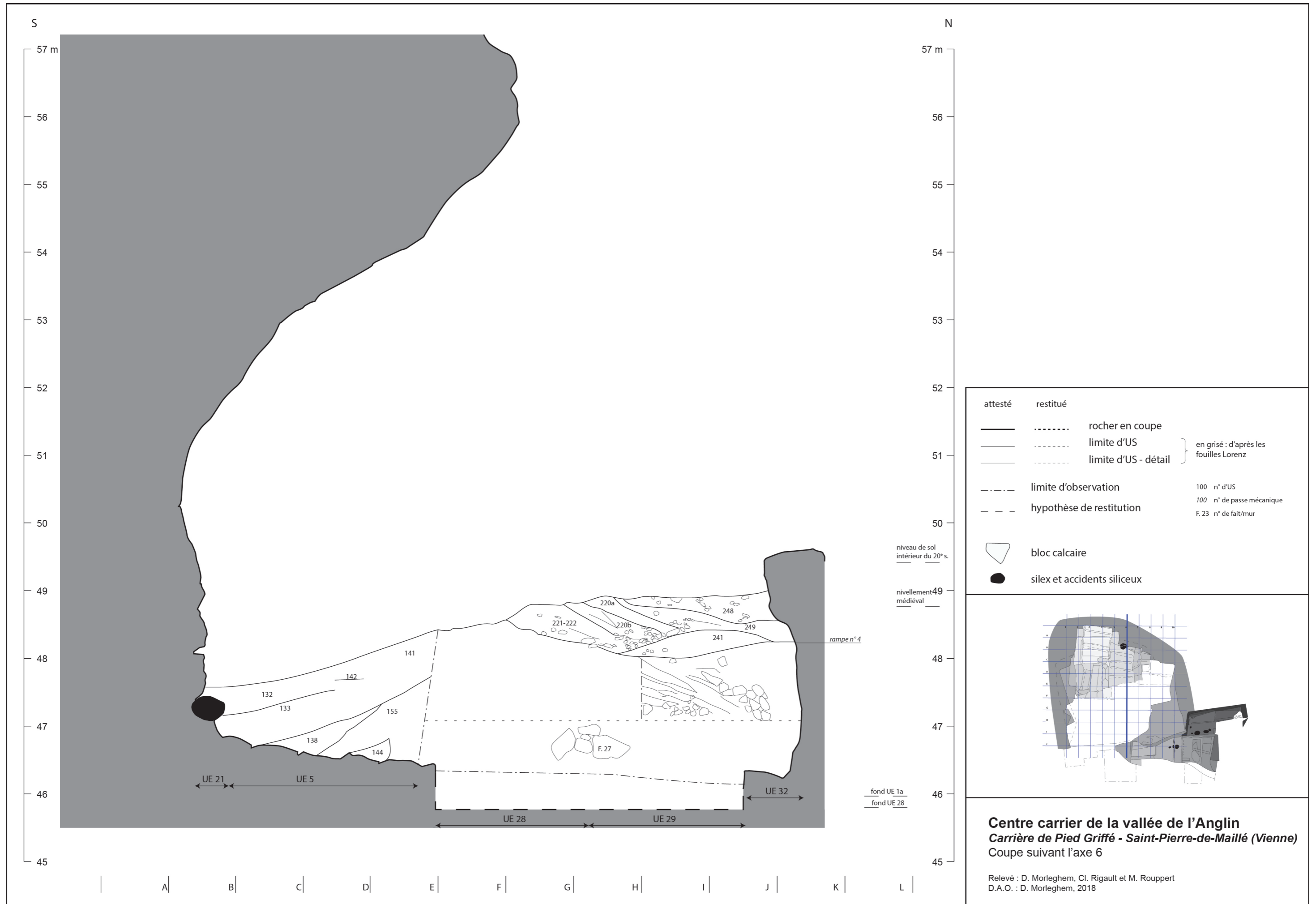
Pl. 17 - Relevé de l'axe 3






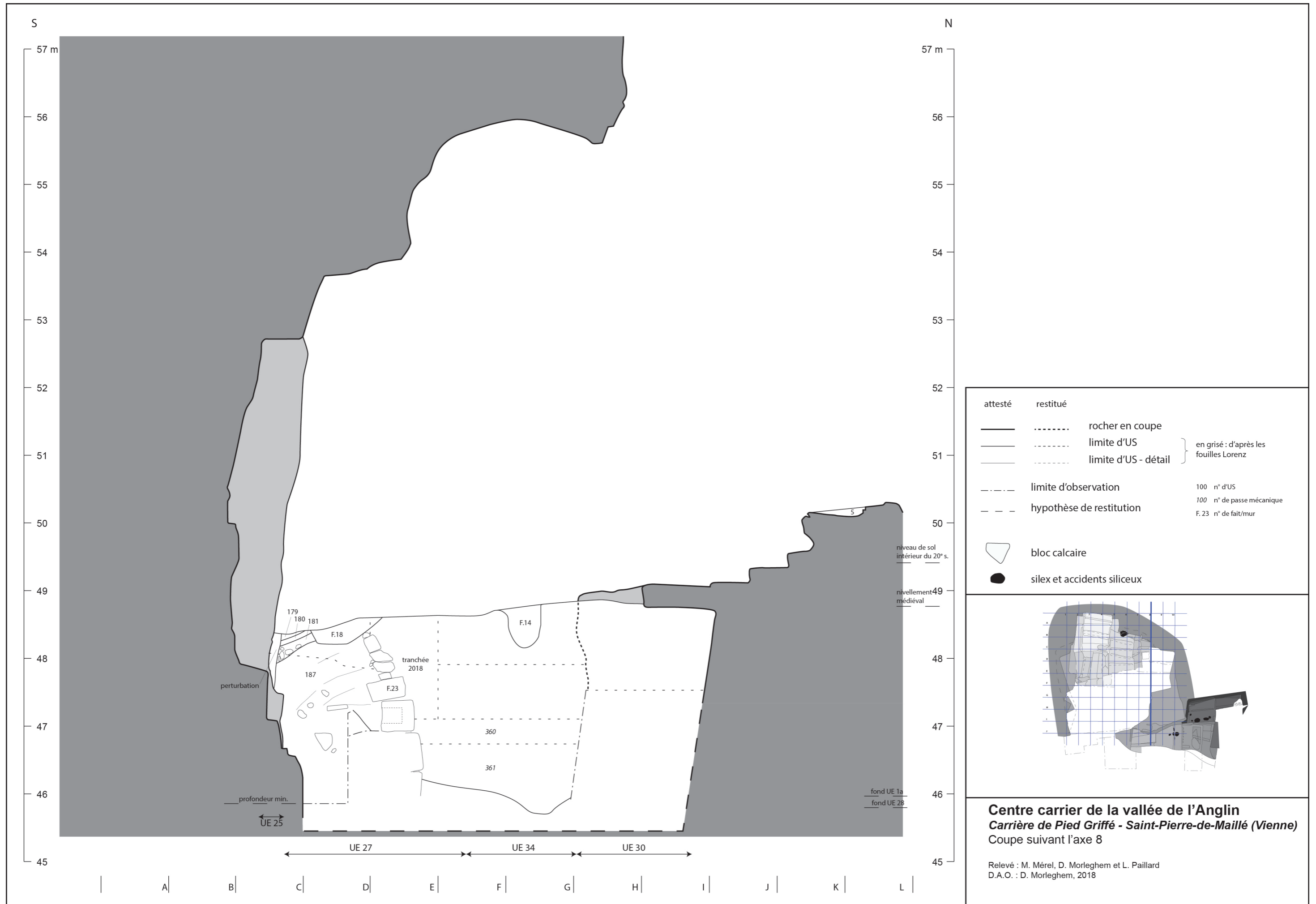


Pl. 19 - Relevé de l'axe 5



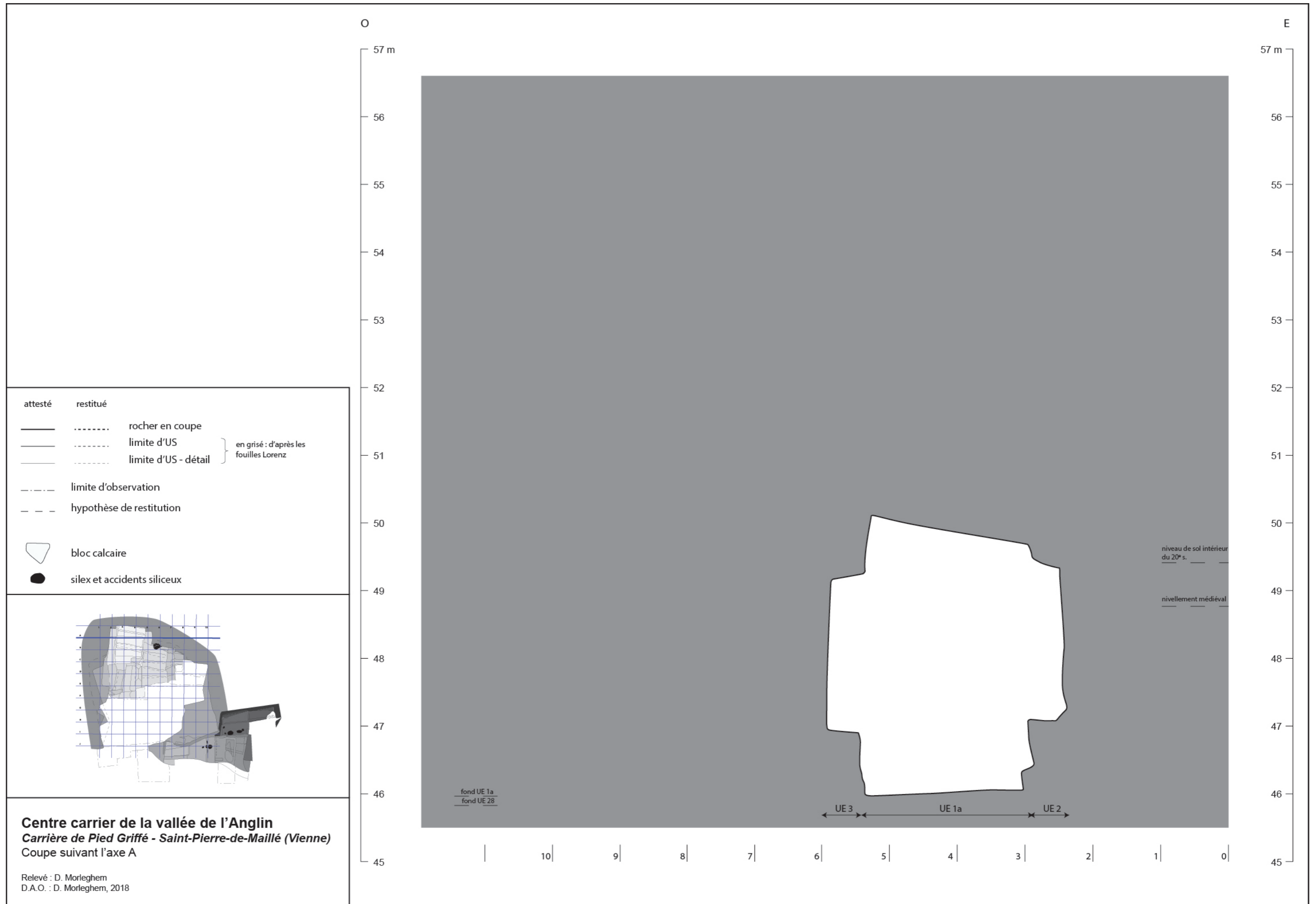


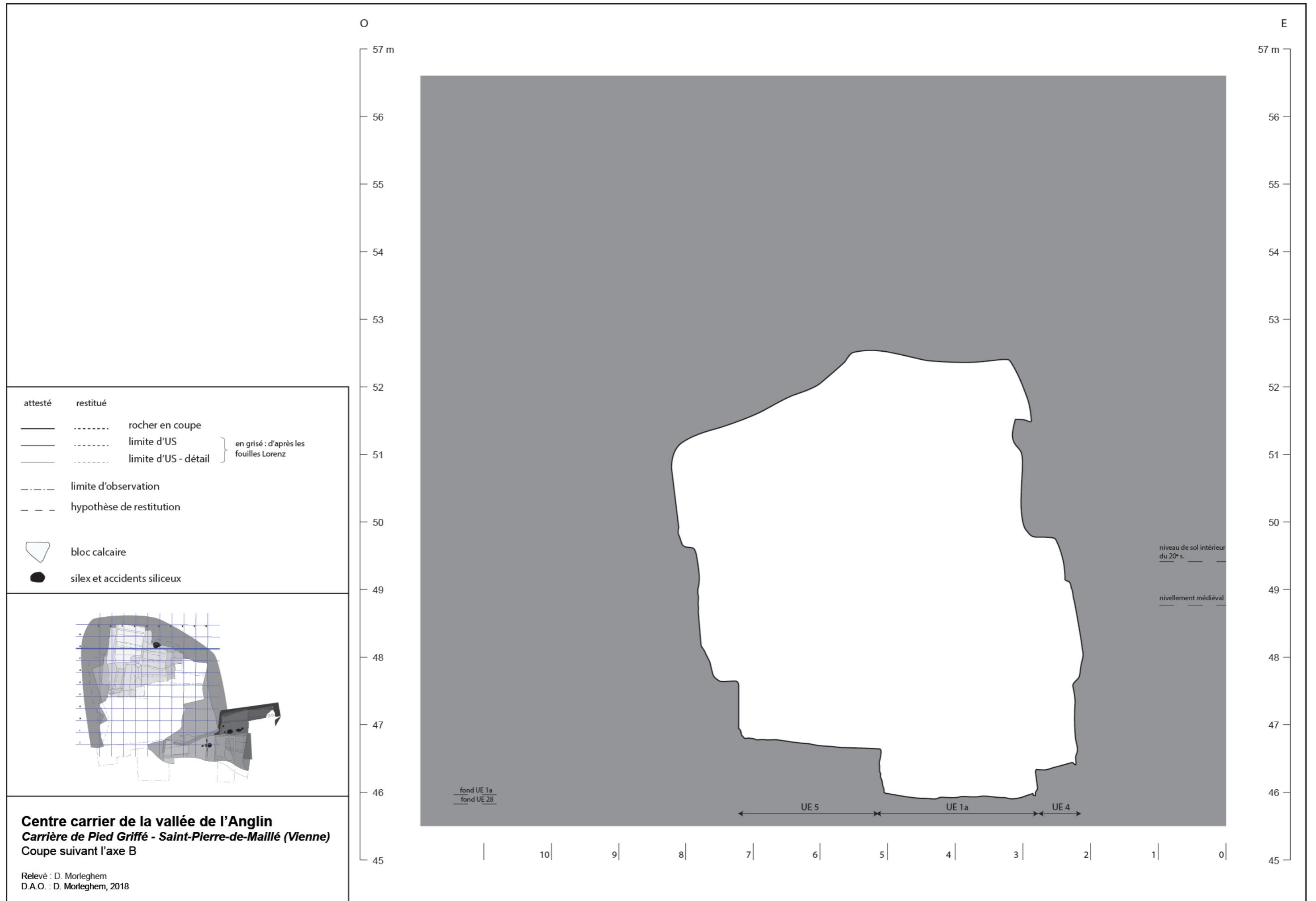
Pl. 21 - Relevé de l'axe 7





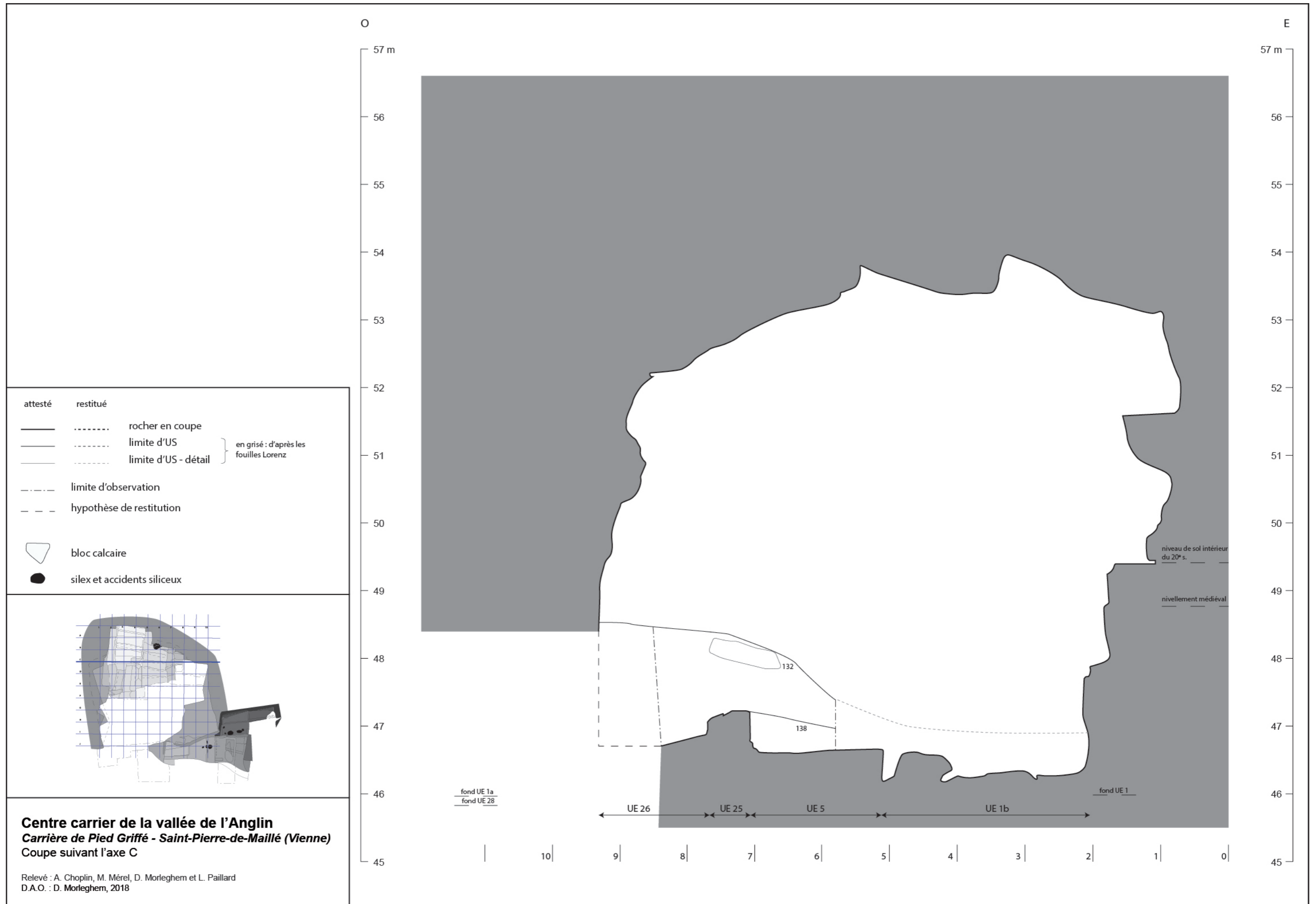
Pl. 23 - Relevé de l'axe 9






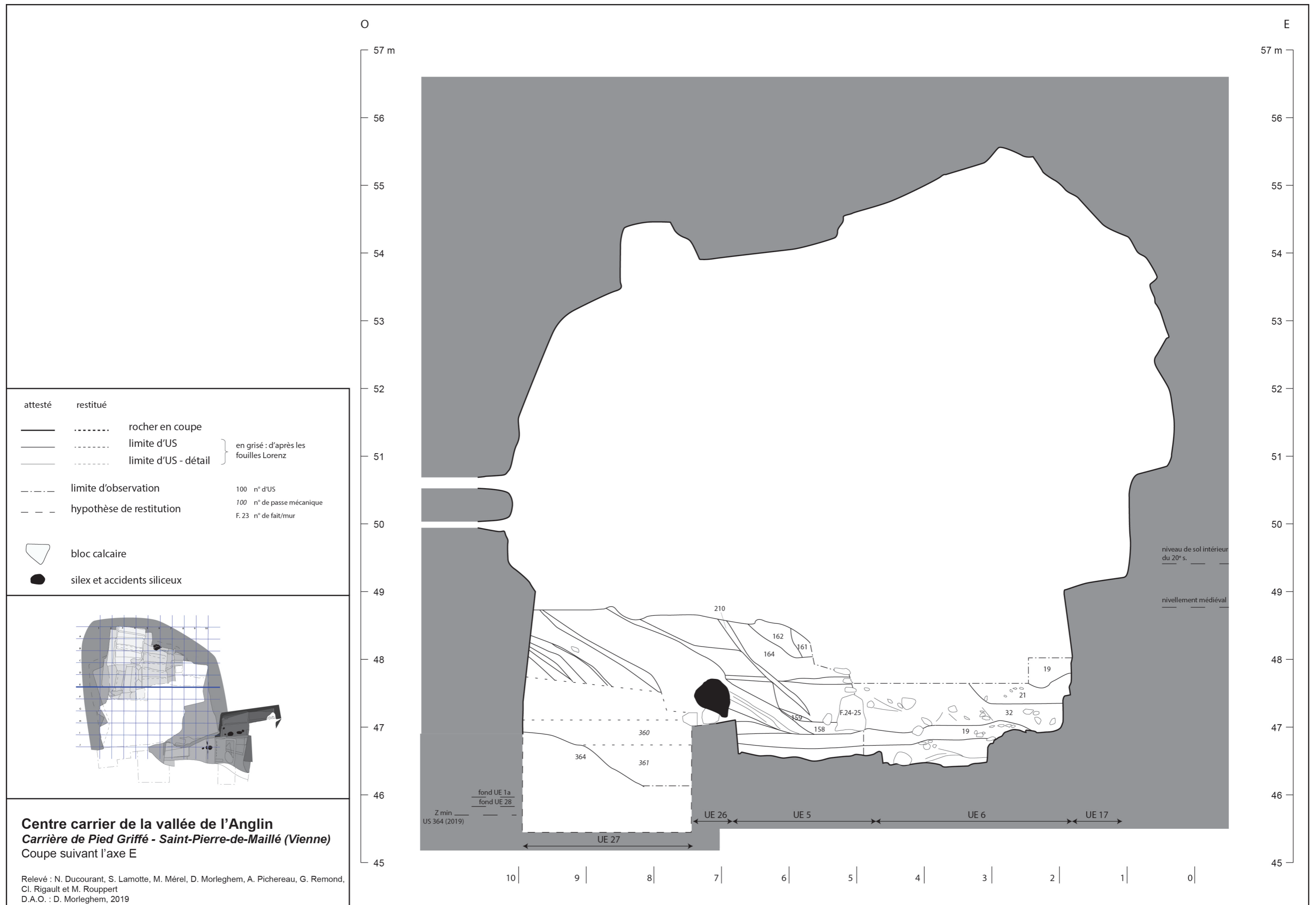
Pl. 25 - Relevé de l'axe B



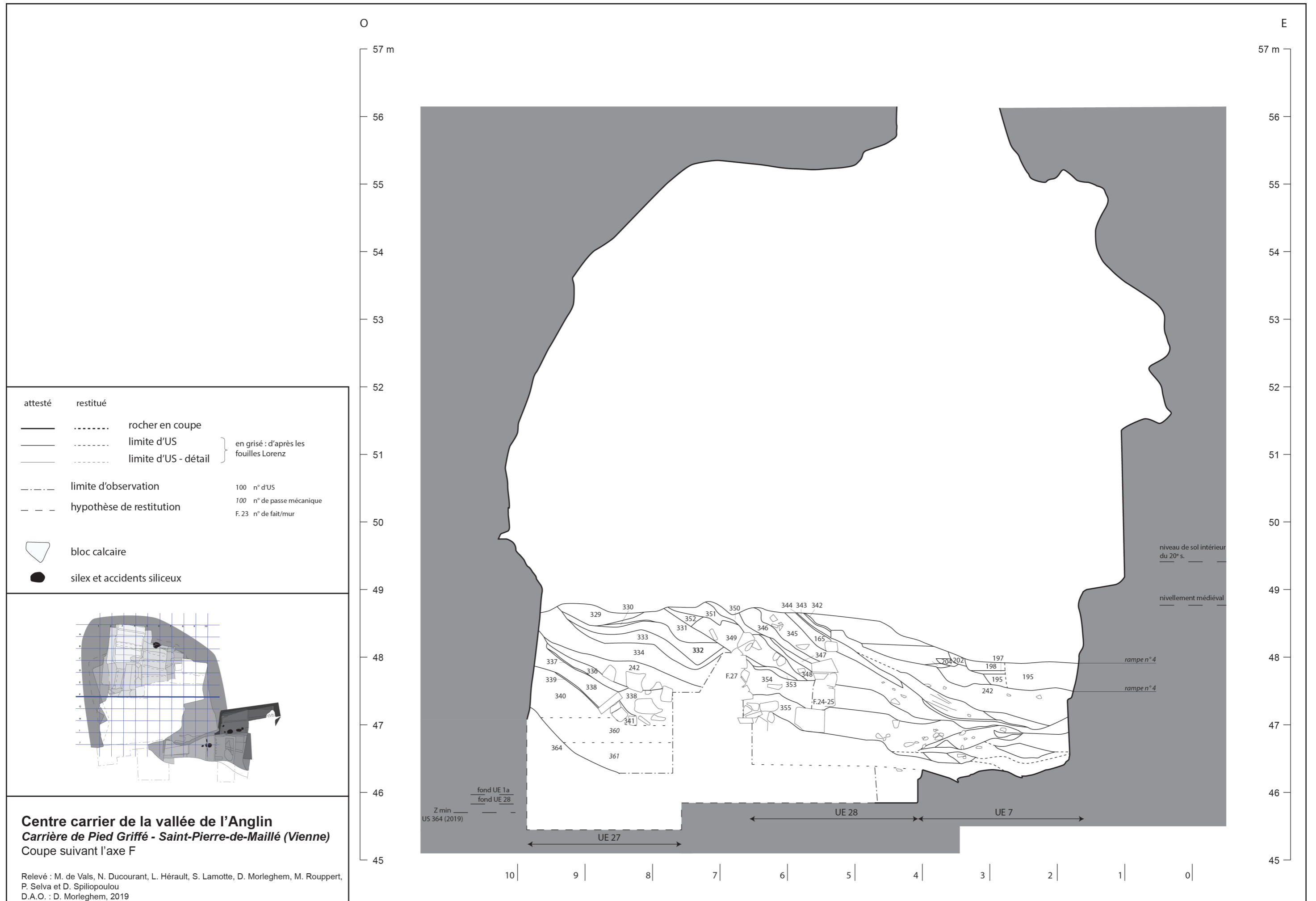




Pl. 27 - Relevé de l'axe D



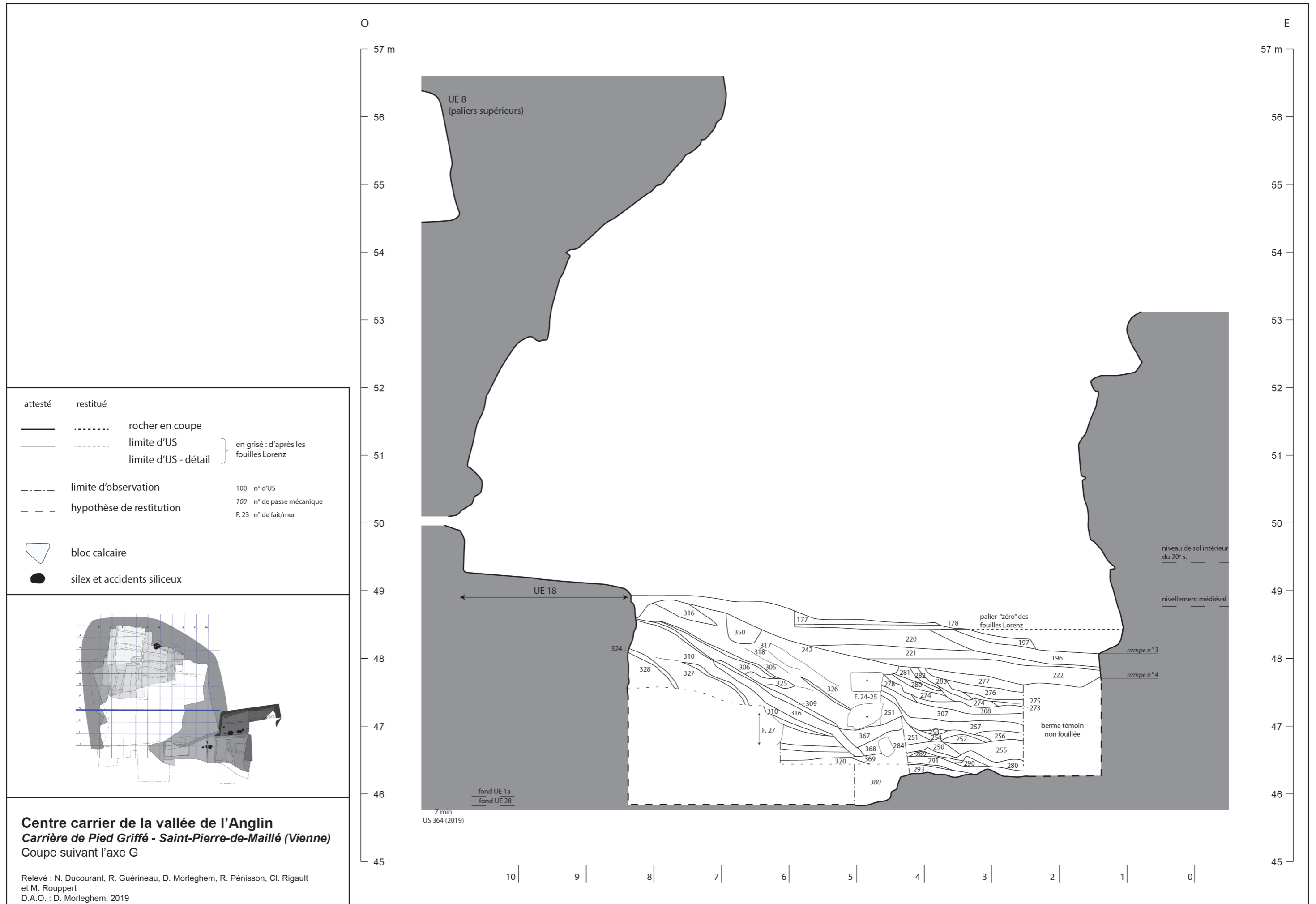
Pl. 28 - Relevé de l'axe E

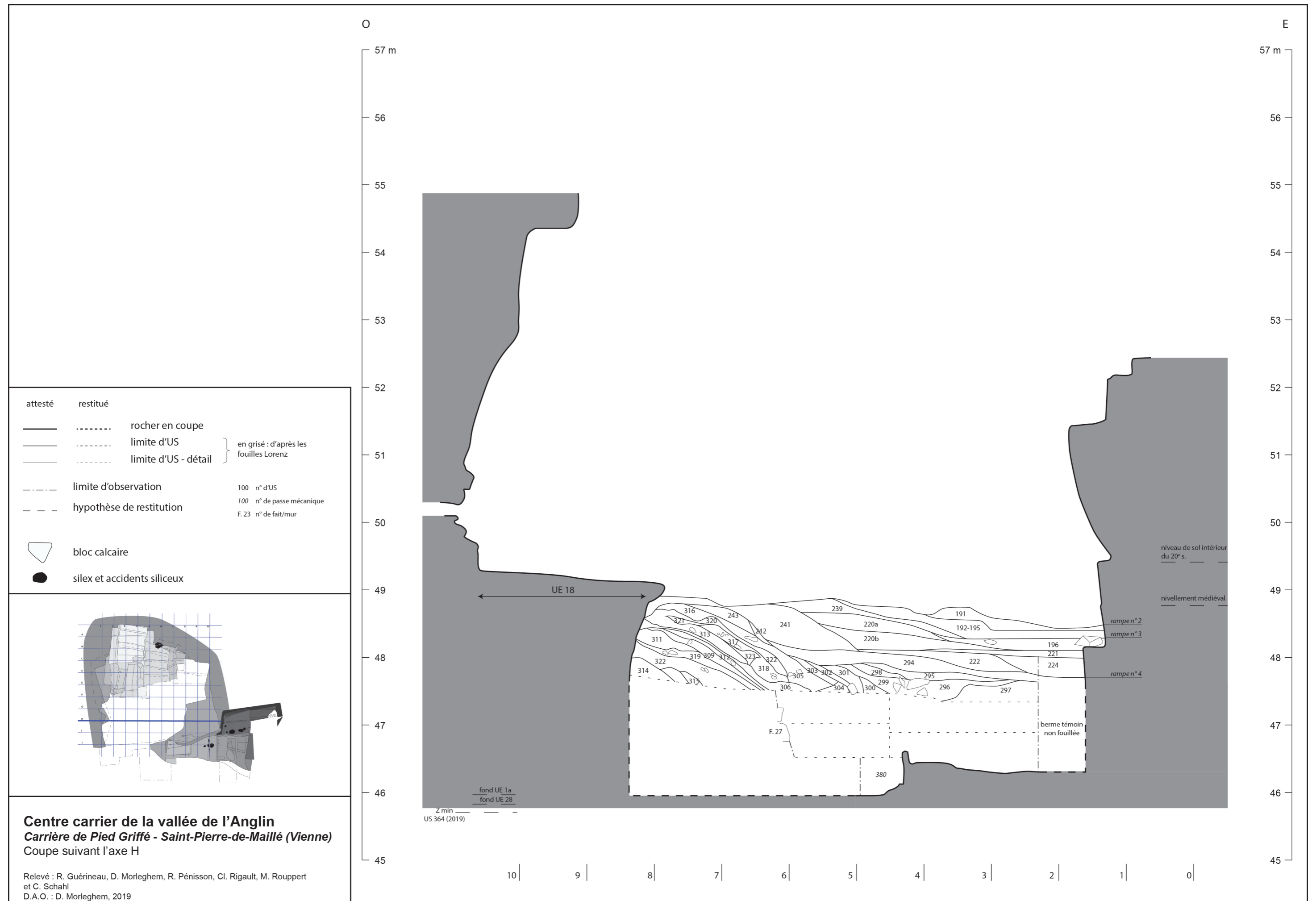


**Centre carrier de la vallée de l'Anglin**  
**Carrière de Pied Griffé - Saint-Pierre-de-Maillé (Vienne)**  
Coupe suivant l'axe F

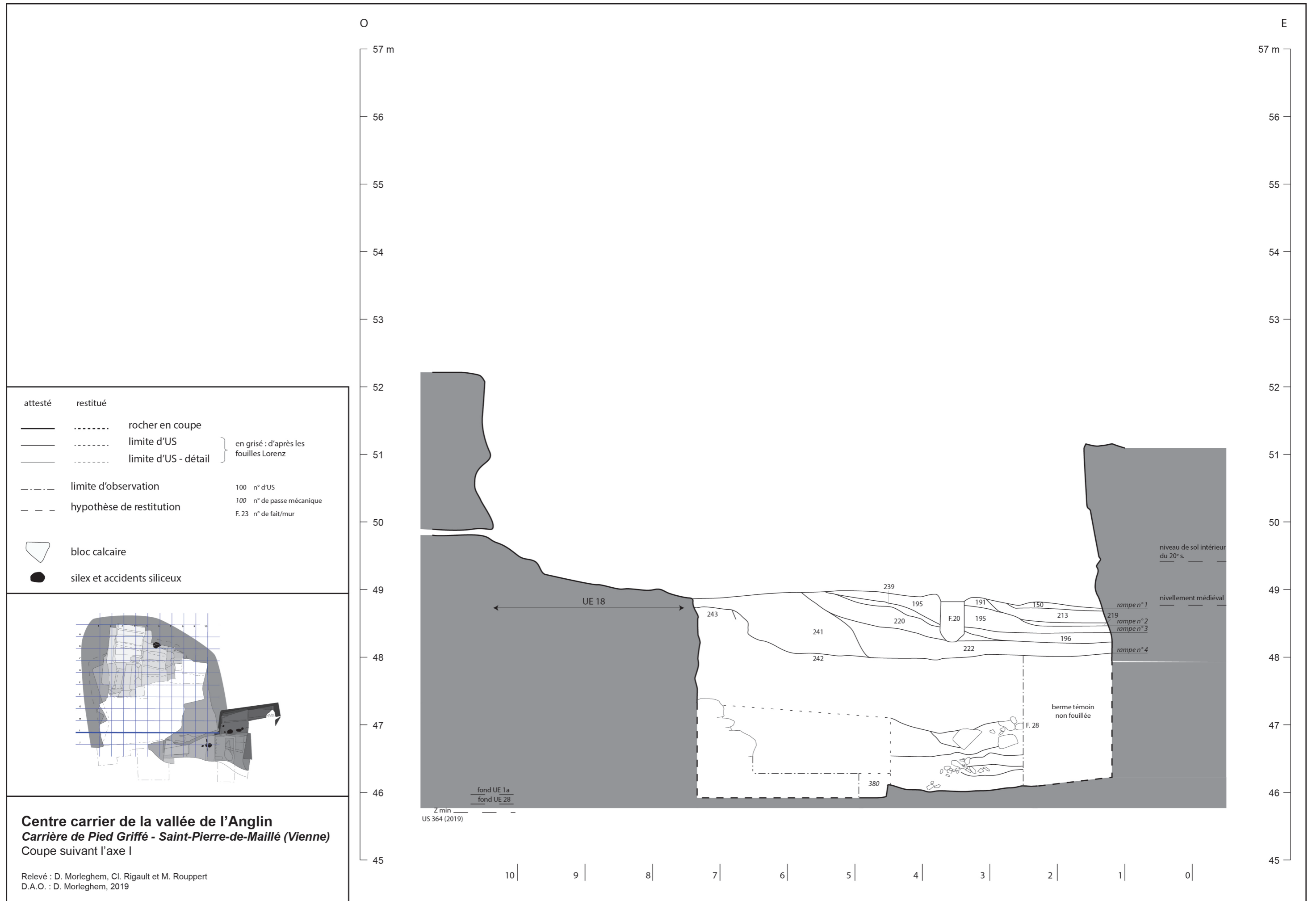
Relevé : M. de Vals, N. Ducourant, L. Hérault, S. Lamotte, D. Morleghem, M. Rouppert,  
P. Selva et D. Spiliopoulou  
D.A.O. : D. Morleghem, 2019

Pl. 29 - Relevé de l'axe F

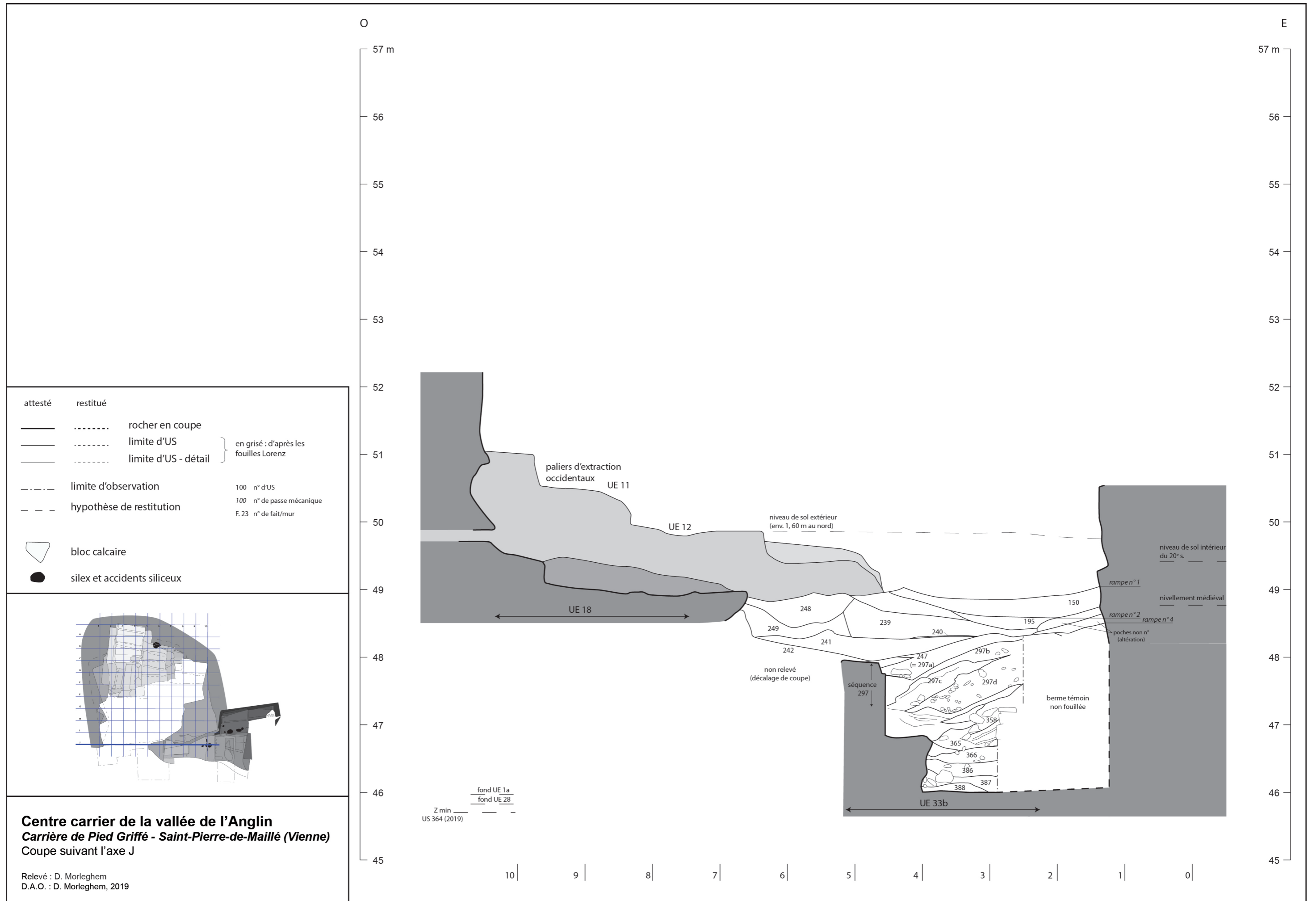




Pl. 31 - Relevé de l'axe H



Pl. 32 - Relevé de l'axe I



Pl. 33 - Relevé de l'axe J



## LA CARRIÈRE DE SARCOPHAGES DU HAUT MOYEN ÂGE DE PIED GRIFFÉ (SAINT-PIERRE-DE-MAILLÉ, VIENNE)

### Fouille programmée - campagne 2019

La campagne de fouille 2019 de la carrière de sarcophages de Pied Griffé (Saint-Pierre-de-Maillé, Vienne) avait pour objectif d'une part d'avancer au maximum le dégagement de la carrière, d'autre part d'approfondir les recherches à l'extérieur en direction de la rivière.

La fouille rapide des remblais d'extraction a permis de mettre au jour plusieurs mur(et)s de soutènement des déblais construits avec des ratés d'extraction ou de taille, apportant de nouvelles données sur la gestion des matériaux et de l'espace au sein de l'espace contraint de la carrière, 3 à 4 m sous le niveau de sol extérieur. L'entrée de la carrière a enfin été repérée : le coteau a été entaillé sur 1 m environ depuis le sol extérieur, ce qui a conduit à l'éboulement d'une terre argileuse que les carriers ont talutée de sorte à aménager, en y ajoutant des déchets d'extraction, une première rampe dans ce secteur de la carrière.

Les parois septentrionales de la carrière ont également été mises au jour ; elles présentent des négatifs de cuves et de couvercles disposés horizontalement et verticalement, très bien conservés, et qui permettent de préciser la chronologie de l'exploitation et le nombre de blocs produits. Au droit de l'entrée de la carrière au niveau du sol a été mis au jour l'empreinte d'un couvercle en cours d'extraction qui s'est brisé lorsque les carriers forçaient son détachement à l'aide de coins. Il s'agit du second exemple de ce type connu dans la région (l'autre est situé dans la vallée de la Manse en Touraine, il s'agit d'un bloc de cuve brisé de la même manière).

A l'extérieur de la carrière, un géomorphologue de l'Inrap de Tours a réalisé une série d'observations qui permettent de mieux caractériser le dépôt sédimentaire (naturel ou anthropique). Un sondage subaquatique a été réalisé par des plongeurs du SRA de Poitiers à un des endroits supposés de chargement des sarcophages ; un sondage limité sur la berge a permis de compléter ces observations. Aucune construction en bois ou en pierres n'a été repérée mais plusieurs indices témoignent de l'aménagement de la zone (remblais, surface de circulation) ; des recherches complémentaires auront lieu en 2020.



Morleghem, D., avec la collab. de S. Coubray, Ph. Gardère, F. Loubignac, J. Primault et Ch. Rérolle - *La carrière de sarcophages du haut Moyen Âge de Pied Griffé (Saint-Pierre-de-Maillé, Vienne). Campagne 2019, rapport de fouille archéologique, association CAeSAR/DRAC Nouvelle-Aquitaine, déposé au SRA de Poitiers, 2019, 2 vol., 99 p. et 31 p.*

Le blog de recherches sur les carrières et sarcophages du haut Moyen Âge : <https://caesarhma.hypotheses.org>

