



HAL
open science

Communautés, montagne et écriture. L'exemple de Sainte-Colome (XIV^e-XVIII^e siècle)

Benoît Cursente

► To cite this version:

Benoît Cursente. Communautés, montagne et écriture. L'exemple de Sainte-Colome (XIV^e-XVIII^e siècle). Christine rendu; Carine Calastrenc; Mélanie Le Couédic; Anne Berdoy. Estives d'Ossau. 7000 ans de pastoralisme dans les Pyrénées, Le Pas d'Oiseau, pp.255-269, 2016, 978-2-917971-60-4. halshs-02102448

HAL Id: halshs-02102448

<https://shs.hal.science/halshs-02102448>

Submitted on 17 Apr 2019

HAL is a multi-disciplinary open access archive for the deposit and dissemination of scientific research documents, whether they are published or not. The documents may come from teaching and research institutions in France or abroad, or from public or private research centers.

L'archive ouverte pluridisciplinaire **HAL**, est destinée au dépôt et à la diffusion de documents scientifiques de niveau recherche, publiés ou non, émanant des établissements d'enseignement et de recherche français ou étrangers, des laboratoires publics ou privés.

Estives d'Ossau

7 000 ans de pastoralisme dans les Pyrénées

Sous la direction de
Christine RENDU, Carine CALASTRENC,
Mélanie LE COUÉDIC, Anne BERDOY




Illustration de couverture : Cécile Le Couédic

Maquette : Élisabeth Dauban (Le Pas d'oiseau)



Parc national des Pyrénées
Villa Fould, 2 rue du IV-Septembre,
BP 736, 65007 Tarbes.



Laboratoire Framespa
UMR 5136 CNRS
Université Toulouse Jean-Jaurès



176, chemin de Lestang
31100 Toulouse
www.lepasdoiseau.fr

ISBN : 9782917971604 - © Éditions Le Pas d'oiseau, 2016

Estives d'Ossau

7 000 ans de pastoralisme dans les Pyrénées

Sous la direction de
Christine Rendu, Carine Calastrenc,
Mélania Le Couédic, Anne Berdoy



Sommaire

Préface de Laurent GRANDSIMON, président du Parc national des Pyrénées 5

Introduction de Christine RENDU 7

1^{re} partie - Anéou, une estive à la loupe

Paysages et usages aux XX^e et XXI^e siècles

L'estive d'Anéou, une haute vallée glaciaire, Philippe ALLÉE 13

La valeur pastorale des estives, Dominique LAFFLY et Pierre GASCOUAT 19

Au début du XX^e siècle, l'action de l'Association centrale pour l'aménagement des montagnes (ACAM) en Haut-Ossau, Jean-Paul MÉTAILIÉ 33

Jean, Florent et Sarah, bergers à Aneu en 2015 : ethnographie pastorale, Rémy BERDOU et Patricia HEINIGER-CASTERET 43

Cabanes, cheminements et *cujalas* : parcours de troupeaux à l'estive, Mélanie LE COUÉDIC 53

Une première approche archéologique

À la recherche des sites, Mélanie LE COUÉDIC, Carine CALASTRENC, Christine RENDU et Philippe ALLÉE 61

À la recherche de la chronologie, Mélanie LE COUÉDIC, Carine CALASTRENC et Christine RENDU 85

À la recherche des pratiques : le site 32 de Cabanes la Glère (III^e-XV^e siècle), Carine CALASTRENC *et al.* 115

Quatre cartes pour une synthèse, Christine RENDU, Carine CALASTRENC et Mélanie LE COUÉDIC 143

2^e partie - De l'estive au piémont

Dynamiques et formes d'occupation du Néolithique à l'époque antique

Évolutions paléo-environnementales en vallée d'Ossau, du Néolithique à l'Époque contemporaine, Didier GALOP 161

Entre montagne et piémont, témoignages agropastoraux du Néolithique à l'âge du Fer, Patrice DUMONTIER *et al.* 175

Approches de la transhumance en Gaule à l'époque romaine, Philippe LEVEAU 205

Romanisation et pastoralisme en Haut-Béarn (I^{er}-V^e siècle), Dany BARRAUD 223

Écriture et stratégies d'appropriation des montagnes au Moyen Âge et à l'Époque moderne

Seigneurs, troupeaux et montagnes : la place et le rôle de l'aristocratie dans la société pastorale ossaloise au Moyen Âge, Anne BERDOY 239

Communautés, montagne et écriture : l'exemple de Sainte-Colome (XIV^e-XVIII^e siècle), Benoît CURSENTE 255

Glossaire 270

Bibliographie 272

Remerciements 279

Préface

Nous voici au départ d'un étrange voyage, un voyage dans le temps à la recherche de traces et de pierres qui parlent. Cet ouvrage est le fruit du travail acharné des membres d'une équipe constituée autour de Christine Rendu. Leur travail a commencé en Béarn, en haute vallée d'Ossau dans le cœur du Parc national des Pyrénées, il y a maintenant une dizaine d'années. Le Parc national des Pyrénées a soutenu dès l'origine ces campagnes de fouilles, en apportant tout à la fois une aide matérielle, technique et financière.

Les résultats de ces recherches sont prodigieux. Jamais peut-être dans l'histoire de l'archéologie pastorale pyrénéenne on n'avait décrit avec autant de précision l'évolution des paysages, la construction d'un terroir et la formation d'une culture pastorale sur une période aussi longue.

C'est vrai que les chiffres sont vertigineux ! Les chercheurs estiment que les premières traces visibles d'une activité humaine sur le site d'Anéou remontent à 6 000 ans, d'autres parlent même de 7 500 ans !

De cette période, et jusqu'à aujourd'hui, les auteurs nous conduisent au travers du temps, avec un effort de simplicité et de pédagogie, en explorant des périodes de l'histoire souvent moins connues dans les Pyrénées comme l'Antiquité.

Ce panorama nous confirme que les hauts paysages ossalois sont, comme la plupart des territoires pyrénéens d'altitude, le résultat d'une interaction intime entre le milieu naturel et les sociétés qui y vivent, les exploitent et y travaillent avec plus ou moins d'intensité depuis des siècles.

Il me semble utile de rappeler que ces paysages culturels sont au cœur des préoccupations du Parc national des Pyrénées parce qu'ils représentent une richesse biologique inégalée, parce qu'ils sont le fruit d'une culture exceptionnelle, et que l'un n'est rien sans l'autre.

Ils sont tout à la fois un morceau d'histoire valléenne et une page de l'aventure humaine.

Parce que nous avons aujourd'hui des moyens qui nous permettent de porter atteinte à notre environnement avec une force jamais égalée dans l'histoire de l'humanité, le Parc national des Pyrénées se tient plus que jamais aux côtés de ceux qui souhaitent révéler au plus grand nombre l'histoire de la formation de ces estives. Il a été, et sera toujours en capacité de valoriser et de maintenir ces savoir-faire uniques qui sont les seuls capables de nous aider à poursuivre, dans le respect des hommes et des milieux, cette histoire commencée il y a plus de 6 000 ans !

Je vous souhaite un bon voyage dans le temps !

Laurent Grandsimon,
Président du Parc national des Pyrénées



Exby.

Dante d'us' tenus du pont l'ont d'effan
et du loc d'p'm. anclaus pp' pausat
ny a son autu. du d'uat et d'ind'p'e mot
loquant vng fr'quent mot agust vs auto
ay q' d'f'm's p' p'g d'mot amot ay

Qu'esquid' camp' su' atoz q'ur' b'rtom'm' d'p'ob' d'urli. d'm'g'oz clame d'pau lay p'ust
ala R'p'm'st' d'u' noble v' b'rt p'ul' d'f'm' colome maistr' j'ohay d'ncamps d'busi j'ohay
d'fond'w' d'amey n' b'rt d'p'loo d'cl'ant'z p'nd'uch' d'cl'at' r'bal d'ffan menantoy d'p'd
l'ors d'cl'ant'z b'rt'roy d'abadu' g'at d' p'itapoo d'br'ost aut Namoy d'br'inet d'br'el
aut g'm'el'roy d'u' f'ur'p'o d'f'm' colome p'lor q'ur' v'ng p'nt'z et p' los aut'z d'cl'at' bal ag'ant'z
v'm'onand' d'anoque j'mat r'f'm'd'it d'u' loc d' p'au
p' d'p' v'ntut d' v'ng mandament p'co m'ff'ion v'm'ant d'cl'at' d'u' M'ot noble m'ff'o
lo p' d' d'br'ay s'm't v'ng p'ap' r'f'ag'ant v'lo d'us' ay p' b'rt'roy d'u' p'ag't ord'may d'cl'at'
rot v'ng q'ur' v'ng las d'ag'm' d'cl'at' b'rt'roy d'u' p'au l'at'f'oz p' p'g d'mot amot j'ohay
p'ul' d'ag'p'oss' p' d'br'ay amb'p'le clame b'rt'roy d'p'au d'cl'at' d'lor p'cl'at' al'af'm
p'cl'at'oy d'us' p'nd'uch' d'cl'at' r'bal d'ffan et d'u' loc d'p'au et d'cl'at' d'lor d'p'
p'nt' q'ur' la clame v'nd'oz ayat lo pont l'at' ay q'ur' s'm't' d'nt'z p'ous d'm'nt'z l'or et cas
m'ou v'ng lo g'ray et l'or p'cl'at'oy ay ayat et v'ng ay d'p'nt' facultat d'nt' v'f'm't' ab

Communautés, montagne et écriture

L'exemple de Sainte-Colome (XIV^e-XVIII^e siècle)

Benoît CURSENTE

Le pastoralisme se caractérise, dans la longue durée, par le déploiement de pratiques spécifiques qui prennent souvent l'allure d'invariants. Pourtant, les sociétés pastorales évoluent en corrélation étroite avec le mode d'organisation des sociétés et des pouvoirs qui les englobent. Les changements contemporains permettent de saisir *in vivo* cette perméabilité du local au général et de l'analyser très finement.

Pour les périodes les plus anciennes, de la Protohistoire au haut Moyen Âge, la mise au jour de cette concomitance est plus problématique. Elle ressort surtout d'indices archéologiques, parfois indirects, voire négatifs, comme le constat d'absence de vestiges de cabanes.

Entre ces deux situations, il existe une période intermédiaire qui se laisse discerner à la fois à travers les documents écrits conservés et par les vestiges archéologiques récemment mis au jour. Elle correspond à la civilisation pastorale « classique » des derniers siècles du millénaire écoulé, longtemps ressentie comme intemporelle.

Cette période est inséparable d'un fait culturel essentiel : l'adoption par l'ensemble des acteurs de la vie sociale de l'écriture comme outil. À partir du XIII^e siècle l'écriture, jusqu'alors réservée aux clercs et aux hautes sphères du pouvoir, tend à irriguer l'ensemble de la société. Ce processus est corrélé à l'émergence des structures de l'État moderne qui implique un dialogue entre gouvernants et gouvernés. La maîtrise de l'écriture par les acteurs so-

ciaux influe sur la place qui est la leur sur l'échiquier des rapports de pouvoir. Elle conditionne leur capacité d'adaptation aux changements, et donc leur survie.

Veut-on illustrer la profondeur des bouleversements que les nouveautés des modes de communication peuvent introduire dans une société donnée ? Il suffit de se référer à l'actuelle « révolution numérique » qui est une réplique, prodigieusement accélérée, de ce que les historiens de langue anglaise nomment l'âge de la « literacy », processus d'acculturation qui a précédé l'alphabétisation généralisée¹.

Vallée, *besiaus**, maisons : précocités ossaloises de l'écriture

Pour le Béarn, cette dimension culturelle de l'histoire a commencé à être sérieusement éclairée par les travaux de Dominique Bidot-Germa qui a montré comment l'écriture était entrée, à la fin du Moyen Âge, dans l'univers familier des maisons paysannes par l'intermédiaire du réseau de notaires². Or, au sein du Béarn, la vallée d'Ossau paraît se distinguer au premier regard par la précocité du recours à l'acte écrit et une meilleure conservation des documents originaux. Et ce tant au niveau de la vallée, des différentes communautés qui la composent – les *besiaus* –, que des maisons qui en constituent les cellules actives.



Fig. 2

Fig. 1 : Folio 197r^o du Livre Rouge d'Ossau (cartulaire B), composé à la fin du XV^e siècle. Les lignes de titre à l'encre rouge et la lettrine initiale signalent l'ambition de l'ouvrage. Cet acte de 1457 traite de la délimitation du Pont-Long avec la paroisse de Serres-Morlaàs. On y lit notamment (l. 3) que le chef de file des Ossalois est En Bernat, seigneur de Sainte-Colome (ADPA, E dépôt Syndicat de la vallée d'Ossau, AA 1, photo Anne Berdoy).

Fig. 2 : Le plus ancien cartulaire d'Ossau : 230 mm x 300 mm, couverture de cuir souple renforcée par quatre pièces de cuir cousues, fermeture par une ceinture de cuir. Ce registre, ouvert en 1447, se compose de 111 feuillets papier. Lui a succédé un second registre, le *Livre Rouge* (orné à l'encre rouge), qui couvre les années 1482-1492. La cote AA2 a été donnée par les archivistes du XIX^e siècle. ADPA, E dépôt Syndicat de la vallée d'Ossau, AA 2 (photo Anne Berdoy).

1. Goody, 1986.

2. Bidot-Germa, 2008.




Fig. 3 : Cet acte notarié sur parchemin, daté de 1331, montre le lien de domination d'une maison *casalère* de Bilhères sur son *botoy*. Il fait partie du plus ancien fonds d'archives d'une maison de notable qui nous est parvenu (le premier acte étant de 1306). Ce type d'opération aura une longue descendance, notamment à Sainte-Colome (voir ci-après encadré). ADPA, 66 J 2 (photo Anne Berdoy).

Dans ses publications, Pierre Tucoc-Chala avait bien mis en lumière le rôle central que jouait à la fin du Moyen Âge, dans la défense des intérêts valléens, le dépôt d'archives du clocher de Saint-Vivien de Bielle. Cet arsenal de parchemins et de papiers permettait d'alimenter en arguments juridiques les négociateurs ossalois qui avaient à défendre, à Pau, les intérêts de la vallée dans les incessantes procédures dans lesquelles elle était engagée³. Dans cette archive de combat, le *Livre Rouge* d'Ossau (fig.1 et 2), inestimable source pour les historiens, ajoute une valeur symbolique à l'utilité opérationnelle⁴. Au total, c'est bien une armature culturelle en phase avec l'État moderne émergent qui protège les « libertés » ossaloises à la fin du Moyen Âge.

Dans chacune des *besiaus* qui composent le syndicat valléen a simultanément prévalu le même souci de production et de conservation d'actes écrits qu'à l'échelon supérieur. Un simple pointage effectué dans les inventaires des dépôts communaux aux Archives départementales des Pyrénées-Atlantiques paraît étayer ce fait. Dans l'ensemble des communautés du Béarn, la présence de documents d'archives antérieures à 1500 est exceptionnelle – et il s'agit en général de copies modernes –, tandis que la plupart des communautés d'Ossau ont conservé des documents médiévaux, souvent sous forme d'originaux.

Enfin, la précocité ossaloise de la maîtrise de la culture écrite se manifeste au niveau des maisons, cellules de base de tout l'édifice social. Le plus ancien original produit par une maison de notable villageois et conservé dans ses archives remonte à 1306 et concerne le village de Bilhères⁵ (fig. 3). Soit un demi-siècle à peine après l'instauration d'un notariat en Béarn et un quart de siècle avant les premiers minutiers béarnais. De tels documents ont joué un rôle

clé dans la stratégie de reproduction sociale des maisons. Au regard de l'homogénéité d'ensemble qui caractérise les maisons *casalères*⁶, il ne fait guère de doute que bien d'autres documents similaires ont été conservés dans le secret des archives privées.

Cette vision des faits est-elle biaisée par le hasard de la conservation des sources, voire par la tradition historiographique ? Pour partie, c'est probable. Tout porte à croire qu'il y a davantage de nuances que d'oppositions entre les histoires locales qui sont des variantes d'un même jeu social. Toutefois, une conjonction de raisons objectives plaide en faveur d'une particulière intensité des recours à l'acte écrit par les Ossalois à partir du XIII^e siècle :

1°) la complexité des structures d'emboîtement et de cospatialité au sein même de la vallée ;

2°) une conflictivité sans fin ravivée avec les communautés limitrophes de la vallée et de son extension du Pont-Long ;

3°) enfin – et surtout – le fait que les Ossalois, pour appuyer leur expansionnisme pastoral, ont eu à traiter, dès le XIII^e siècle, avec des princes et des rois : le vicomte de Béarn, le roi-duc d'Aquitaine, le roi d'Aragon. Ils ont dû se doter des moyens de négocier à armes égales.

Zoom sur l'histoire d'une communauté : Sainte-Colome

Nous avons délibérément posé notre questionnement sur l'instrumentalisation de l'écriture publique au niveau des communautés, les *besiaus*. Additionnées les unes aux autres, les sources produites et conservées par les *besiaus* ossaloises entre le XIV^e et le XVIII^e siècle forment une masse documentaire considérable. Cette documentation

3. Tucoc-Chala, 1970.
4. Bidot-Germa, 2013.
5. Chéronnet, 1984.
6. Staes et Desbonnet, [2015], p. 321.
7. Hourcade, 1978, p. 53-54.
8. Fourcq, 1979.
9. ADPA, Ste-Col., DD 3.
10. Tucoc-Chala, 1959, p.130.
11. Wickham, 2001, p. 233.

a suscité quelques travaux remarquables, mais n'a donné lieu à aucune étude d'ensemble. Nous nous sommes borné à pratiquer une forme de sondage en exploitant la documentation connue d'une communauté donnée.

À cette fin, nous avons recherché un échantillon bien documenté et présentant, *a priori*, une complexité maximale. Ceci pour ratisser large, tout en postulant qu'il existait bien plus de ressemblances que de particularités d'une communauté à l'autre.

Et c'est Sainte-Colome que nous avons retenue, une commune actuelle qui, en 2012, comptait 365 habitants. En 1784, soit à la fin de la période ici considérée, la paroisse, forte de 1 200 communiants, est ainsi décrite par son curé : « Sainte-Colomme est immensissime par son étendue [env. 2 500 ha] ; elle a deux lieues en longueur, ce sont des hameaux inaccessibles à cause des montées et descentes et surtout des chemins affreux même en été ; c'est la paroisse la plus pénible du diocèse [d'Oloron] et la plus petite en revenu (...) ».

Première donnée chiffrée : en 1385, avec ses 91 feux, elle formait le deuxième noyau villageois de la vallée, derrière Laruns (fig. 4). Cette *besiau* membre du *vic** du Bas-Ossau est partie prenante, comme les dix-sept autres communautés de la vallée, de la Montagne générale et des landes du Pont-Long (fig. 5). Mais elle est également fortement enracinée dans le piémont. Or ce secteur d'habitat dispersé de coteaux, qui s'étend plus largement sur les territoires compris entre les vallées du gave d'Ossau et de l'Ouzom, correspond à un tout autre type d'occupation du sol⁷. La sécession du quartier collinaire de Lys, en 1858, fait de Sainte-Colome un cas extrême de cette dualité⁸. Enfin, l'histoire de Sainte-Colome est marquée, tout au long de ces siècles, par la présence d'une seigneurie particulière forte qui pèse lourdement sur le jeu social.

Jusque vers 1400 : une communauté à l'ombre de son seigneur

La localité de *Sancta Columba* est mentionnée pour la première fois vers 1110, lors de la fondation de l'hôpital de Mifaget, au pied des Pyrénées, par le vicomte de Béarn Gaston IV. La fondation se fait avec le consentement des habitants de Sainte-Colome – *habitatores* – qui avaient donc très anciennement des droits sur ce piémont (au même titre que ceux de Bosdarros et d'Asson). Des droits restés actifs comme l'attestent plusieurs documents des années 1400⁹.

Il est vraisemblable que les « habitants » du XII^e siècle étaient déjà liés par une forme d'organisation collective. Même s'il est vrai qu'à la fin du XIV^e siècle encore les *besiaus* ossaloises n'ont pas leurs propres magistrats municipaux¹⁰, il est évident qu'ici comme ailleurs les communautés se sont spontanément formées pour gérer leur quotidien bien avant d'être juridiquement instituées¹¹.

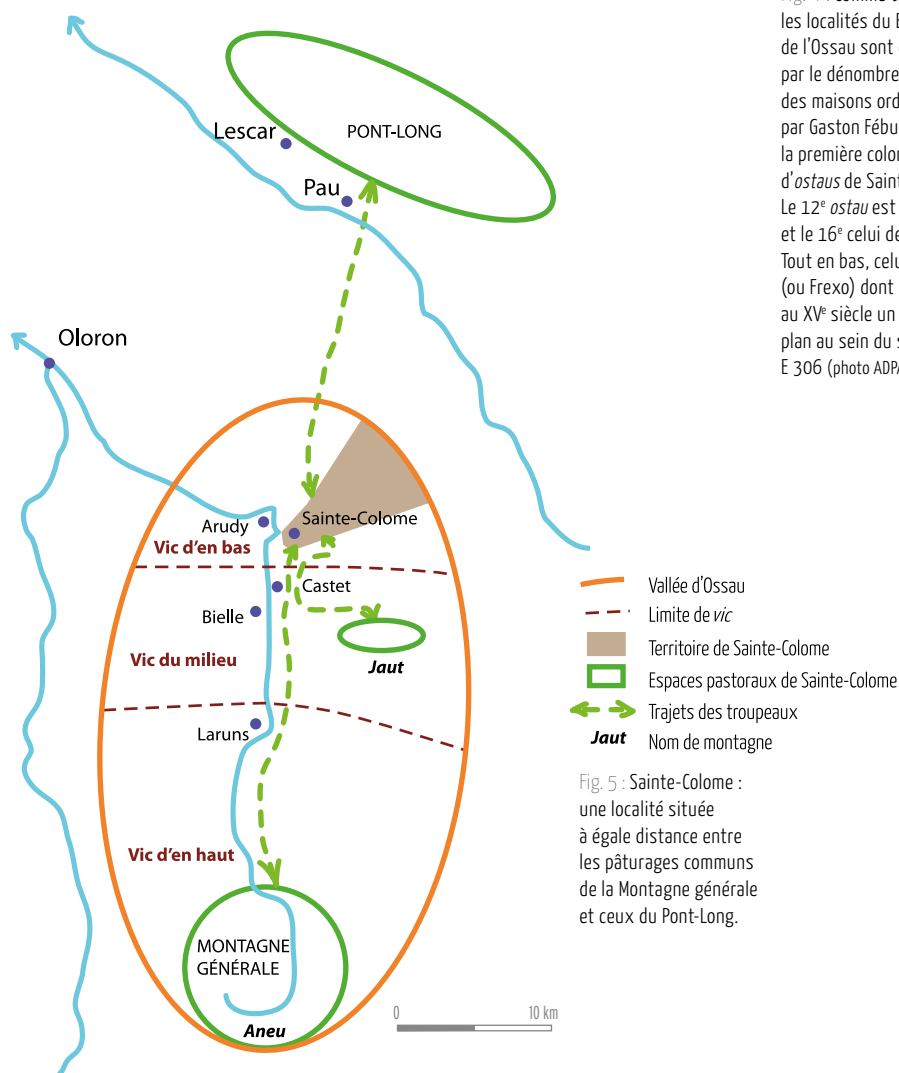
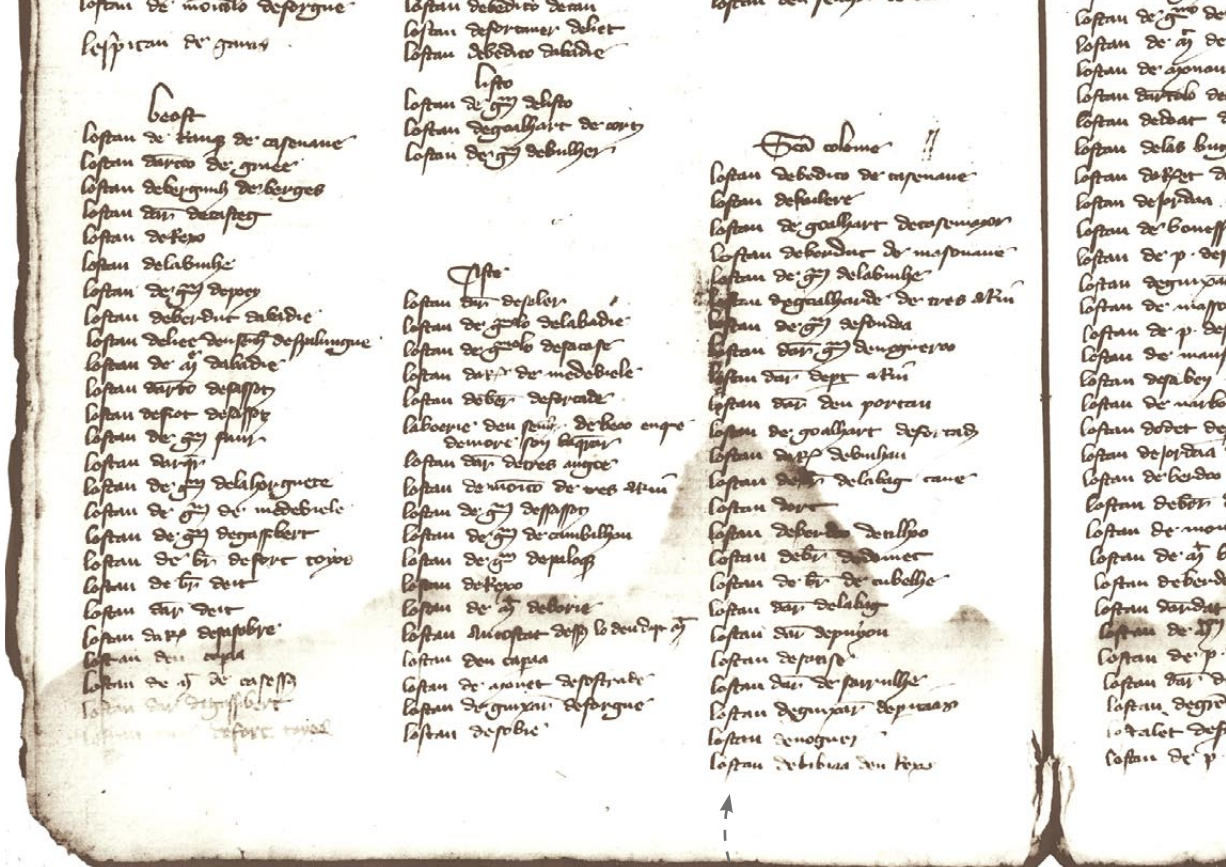


Fig. 4 : Comme toutes les localités du Béarn, celles de l'Ossau sont éclairées par le dénombrement général des maisons ordonné en 1385 par Gaston Fébus. Ici, la première colonne de la liste d'*ostaus* de Sainte-Colome. Le 12^e *ostau* est celui de Vignau et le 16^e celui de Domec. Tout en bas, celui de Rexo (ou Frexo) dont le maître joue au XV^e siècle un rôle de premier plan au sein du syndicat. ADPA, E 306 (photo ADPA).

Fig. 5 : Sainte-Colome : une localité située à égale distance entre les pâturages communs de la Montagne générale et ceux du Pont-Long.



Fig. 6 : Sainte-Colome, un village « casalier ». Le tissu villageois est formé par la juxtaposition de grands îlots, descendants des casaux primitifs, qui se sont progressivement allotis entre un nombre croissant de maisons. Cette structure, qui caractérise la plupart des villages de la région, est indissociable de la présence de maisons *casalères* qui se prétendent descendantes des premiers casaux. ADPA, cadastre de Sainte-Colome (1836), E 1 (photo ADPA).

12. ADPA, Ste-Col., FF 1.
 13. ADPA, Ste-Col., FF 10, FF 17.
 14. ADPA, Ste-Col., FF 17.
 15. ADPA, Castet, DD 5.

Le finage de Sainte-Colome est drainé par un ruisseau, le Landistou, tributaire non pas du gave d'Ossau mais de l'Ouzom qu'il rejoint vers le nord-est. Or le noyau villageois, en forme de village casalier* (fig. 6), est implanté à l'extrême sud du territoire paroissial, comme aimanté par la haute vallée (fig. 7). Dans ce noyau, la présence d'une motte (fig. 8), au-dessus de l'église, atteste une domination aristocratique ancienne.

Sans surprise, le premier personnage du lieu à être nommé est un seigneur, Bernard de Sainte-Colome, qui vit dans le dernier tiers du XIII^e siècle. Plusieurs seigneurs de ce nom se succéderont dans les deux siècles suivants. Les plus anciennes mentions de droits seigneuriaux sont exhibées lors d'un procès qui les oppose à la communauté au milieu du XVII^e siècle. Cependant, la charte de 1269 alors annoncée par la partie seigneuriale ne put être produite¹². De façon générale, ce premier grand procès moderne, puis ceux qui suivirent, correspondent à une intense recherche de documents anciens pour prouver l'antériorité des droits.

C'est donc également par des mentions ou copies tardives que nous avons connaissance des plus anciens documents produits par la communauté (1347, 1355, 1357)¹³. Les tout premiers concernent des questions de bornage et de compascuité* qui donnent lieu à des conflits récurrents avec les communautés de Castet et de Louvie-Juzon dans la montagne de Jaut (une estive située entre 1 500 et 2 000 m d'altitude).

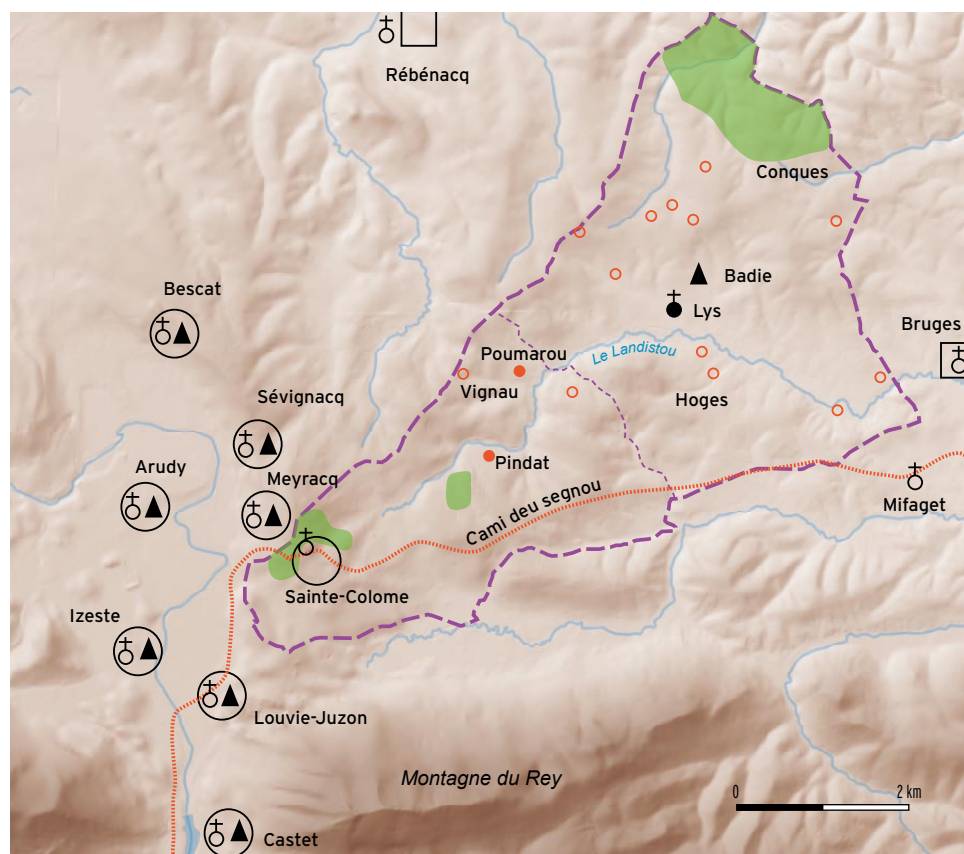
Le document de 1355 est connu par une transcription de 1782 réalisée sur une copie de 1535, elle-même effectuée sur un original en parchemin¹⁴. Il donne force à un arbitrage qui met fin à un conflit avec Castet qui durait « depuis plus de 50 ans ». Cet arbitrage, qui se substitue à une enquête de 1317 restée sans effet, fera référence pendant un demi-millénaire. En voici les deux principales clauses :

- D'abord, la préconisation de la pose de bornes de séparation en dehors d'un espace délimité, à Andouste, qui sera commun aux deux *besiaus*. Ainsi est créé un *contendé**, source de contentieux sans fin rallumés. En 1782, à la fin de la période ici considérée, un partage formel est ordonné à la demande de Castet¹⁵. Or, le *contendé* d'Andouste s'est perpétué jusqu'à l'actuel (fig. 9)...

- Seconde clause : dans les lieux ainsi bornés, le remplacement de la pratique du carnal*, source de graves dommages (*grans maus*), par une amende tarifée, la *boalère**.

Par ailleurs, prêtons une attention particulière aux parties en présence : d'un côté les *besis* de la besiau de Casteg* ; de l'autre Bernard, seigneur de Sainte-Colome, « *ab (avec) ladite besiau* ». On en retient la prééminence du seigneur, l'existence d'une communauté qui lui est soumise, la solidarité des deux face à la communauté voisine.

Fig. 7 : Le territoire communal et paroissial de Sainte-Colome avant la partition de 1858 d'avec Lys. Les noms figurant sur la carte sont ceux qui sont cités dans le corps du texte.



- Légende :
- Limites de Sainte-Colome
 - Partition Lys/Sainte-Colome de 1858
 - Cami deu segnou (ou chemin de Saint-Jacques)
 - Église médiévale
 - Église moderne
 - Abbaye laïque
 - Agglomération villageoise
 - Bastide du XIV^e siècle
 - Principaux terrains communaux
 - Maison citée en 1385
 - Maison post-médiévale (citée dans le texte)

Fig. 8 : Au-dessus de l'église, subsiste la motte qui était le soubassement d'une fortification attestant la précocité et la puissance de la domination seigneuriale sur Sainte-Colome. À une date indéterminée (XII^e ou XIII^e siècle) et pour une raison inconnue, elle fut délaissée au profit d'une maison forte située à l'autre bout du village (photo Jeanne et Jean-Paul Valois).



Fig. 9 : La création au XIV^e siècle du contender (countende) d'Andouste comme mesure d'apaisement entre Castet et Sainte-Colome a été un échec patent. Cet indivis a constitué une pomme de discorde quasi permanente entre les deux communautés. Et c'est encore le cas en 1836, date de confection de ce plan, où deux secteurs sont signalés en litige. ADPA, cadastre de Castet (1836), C 2 (photo ADPA).

Dans les sept décennies qui suivent, aucun document de cette nature n'a été produit, ou du moins conservé. À lire les actes du *Livre Rouge* d'Ossau, les Bernard qui se succèdent comme seigneurs de Sainte-Colome apparaissent comme de belliqueux chefs de file des Ossalois, notamment face aux communautés limitrophes du Pont-Long. Quant aux représentants de la *besiau*, ils jouent au sein du syndicat valléen un rôle actif solidairement avec ceux de Castet et des autres communautés. Le service des intérêts communs de la vallée sublime les conflits de voisinage et occulte les oppositions internes de la communauté. Cependant, dans le silence des sources, une accumulation de griefs circonstanciels est en train de nourrir un antagonisme social de fond.

Communauté versus seigneur : la grande bataille de 1429-1432

Un document du dépôt communal de Sainte-Colome conservé aux Archives départementales de Pau sous la cote DD 2 est d'un exceptionnel intérêt. Sur ce long rouleau de parchemin sont transcrits en continu, en langue béarnaise, les différents actes qui jalonnent la procédure qui a opposé le *besiau* de Sainte-Colome à son seigneur dans le premier tiers du XV^e siècle. Le 18 juillet 1429, le procureur de la *besiau* a déposé une plainte pour abus de pouvoir contre Bernard, son seigneur, devant la cour du sénéchal de Béarn, Goalhard d'Abos. Celui-ci renvoie les deux parties devant une instance d'arbitrage. La procédure va s'étirer jusqu'au 25 septembre 1432.

Premier grief : le seigneur a fait bastonner, attacher à un arbre ou incarcérer des habitants fréquentant les pâturages communs (*pastencs*) avec leur troupeau. Deux principes essentiels se trouvent bafoués : la liberté de corps des *besis* et leur libre accès aux ressources pastorales. Au seigneur, qui a voulu ainsi signifier qu'il était le propriétaire des montagnes, les *besis* opposent d'emblée que, de temps immémorial, ces pâturages leur appartiennent *per usadge, costume et libertat*. De là, ce sont les autres abus seigneuriaux qui sont dénoncés : astreinte des *besis* aux juments du seigneur et au moulin banal pour battre puis moudre les blés ; vol de documents, escamotage d'un bœuf...

Experts en droit savant et en droit foral* s'affrontent dans un âpre combat judiciaire. Les avocats du seigneur commencent par prendre les accusations de haut et à invoquer des arguties de procédure avant de répliquer sur le fond – pain bénit pour l'historien.

C'est la nature même de la seigneurie et de la société qui est en cause. Le sire Bernard entend être un haut seigneur, ce qui implique à la fois un droit éminent sur la

terre et un pouvoir de justice sur les hommes. Dans son argumentaire, il va jusqu'à évoquer la soumission de ses manants à la procédure dite de *fontz de terre et cap d'homi* prévue par les fors* de Béarn pour déterminer les cas de servitude¹⁶. Quant aux habitants, ils jugent seulement légitime une seigneurie foncière impliquant le paiement de redevances au titre des terres qu'ils cultivent et laissant sauve leur liberté.

Les deux parties se renvoient la responsabilité du conflit pour cause d'introduction de nouveautés (*costumes naveres*). La nouveauté, là est le mal. Tantôt explicite, tantôt sous-jacente, la question essentielle est celle-ci : quel est l'ordre de référence hors duquel il y a bris de paix par nouveauté ? Deux dimensions de cet ordre sont tour à tour confrontées, une dimension spatiale et une dimension temporelle.

La référence spatiale des deux parties est différente. Le seigneur prend appui sur les pratiques en usage dans les seigneuries du piémont béarnais, fortement teintées de traces serviles. Les *besis* affirment haut et fort qu'ils sont francs et placés sous la protection des franchises contenues dans le for d'Ossau ; des franchises, insistent-ils, bien différentes de celles du Béarn.

Le seigneur énonce un discours historique qui remonte aux origines du peuplement : « Il plut [à ses ancêtres] de recevoir comme colons les habitants qui s'y trouvent à présent, et ceci à certaines conditions destinées à l'utilité dudit seigneur et de sa maison. » Toute maison est donc construite sur la terre de sa propre maison. Cependant, il ne présente aucun document à l'appui. Les *besis* font dire qu'ils sont maîtres de *lor patrimoni e heretadge cum es audit senhor* son hostau*, mais ils ne développent pas d'argumentation contradictoire. Sans doute parce qu'ils ont eux-mêmes des maisons sujettes – les *botoys** –, bâties sur leur fonds, une situation dont ils ne peuvent davantage documenter l'origine. Comme on le verra, il faudra attendre un procès du XVII^e siècle pour que soit exposée publiquement cette homologie.

Une seigneurie confirmée mais sur la défensive

On peut s'interroger sur les orientations de la politique princière qui influencèrent peu ou prou les arbitres. A sans doute joué, en faveur de la *besiau*, le contexte de défiance du pouvoir princier à l'encontre des seigneuries ossaloises à la suite de la tentative de constitution d'une ligue armée aristocratique, étouffée dans l'œuf en 1395. Depuis, les seigneurs de la vallée sont tenus en bride¹⁷. Les *besis* rejoignent donc les vœux du prince en souhaitant être placés directement sous sa sauvegarde. N'ont-ils pas été promus au rang d'interlocuteurs directs ? En 1344, seul Bernard de Sainte-Colome avait prêté serment au jeune comte Gaston III, le futur Fébus¹⁸. En

16. Cursente, 2011, p. 40-43.

17. Tucco-Chala, 1970 : cartulaire A, n° 21.

18. Tucco-Chala, 1976, p. 74.



Fig. 10 : À partir du XV^e siècle, les notables ossalois affichent leur distinction par l'ajout d'éléments sculptés sur les portes de leurs maisons : des motifs avant tout symboliques et religieux. Mais les deux personnages en vis à vis, l'un masculin et l'autre féminin, sculptés sur la clé de voûte de cette maison de Sainte-Colome ne figurent-ils pas le *senhor* et la *daune* du lieu en 1563 ? (Photo Benoît Cursente).

1436, ce sont Berdolet de Bielot et Guicharnaud de Puyou, représentants de la *besiau*, qui prêtent serment au nouveau prince de Béarn, le comte Gaston IV, le seigneur de Sainte-Colome figurant dans la liste des témoins¹⁹.

Au terme de la procédure, les arbitres imposèrent un compromis prudent qui condamna les abus manifestes, maintint les droits banaux du seigneur sur les moulins – en les assortissant de conditions dictées par la *besiau* – mais les lui retira sur le battage par ses juments. Sur le fond, la prétention à soumettre les dépendants à un régime de questalité (servage), à l'instar de ce que le sire de Doumy faisait alors à Arudy, fut laissée sans suite²⁰.

Le droit sur les espaces pastoraux resta dans le flou dans son principe, mais fut précisé dans ses applications concrètes. Le seigneur se vit refuser le droit d'introduire du bétail étranger dans les *herms** communs, sinon durant trois jours pleins à l'occasion d'un transit vers les ports. Toutefois, en étant conforté dans son contrôle du carnal, il remporta une victoire. L'enjeu était alors important. En 1435, les Ossalois affirment en effet que le fait d'être habilités à pratiquer le carnal sur leurs vacants les rendait « *semplantz aux genthius de Bearn*²¹ ». Le seigneur défend une vision inégalitaire et cloisonnée de la société. Face à lui, les chefs de maison – eux-mêmes qualifiés de *senhors* – tout en reconnaissant la supériorité hiérarchique du seigneur, se revendiquent comme ses homologues (fig. 10). Cette présomption a quelque fondement puisque figure parmi les *ostaus* un Domec*, dont le nom même trahit, partout ailleurs, une appartenance à la petite noblesse. Or ce Domec est, ici, la seule maison dont le sire exige un devoir de gîte comme s'il entendait dresser une infranchissable barrière entre sa maison et toutes les autres²².

Quel fut le poids des différents arguments ? Le principe selon lequel la continuité juridique avec la vallée devait primer sur les exigences particulières du seigneur ne fut que partiellement retenu en faveur de la *besiau*. Les arguments mémoriels invoqués contradictoirement par les deux parties eurent une faible portée. Les droits « de mémoire d'homme » ou de « temps immémorial » ne furent en rien décisifs. Parole contre parole, la cause était indécidable, même si l'historien peut penser que le seigneur, dans une séquence historique antérieure, avait effectivement détenu certains des droits qu'il revendiquait.

En définitive, c'est ce document lui-même, avec ceux qui ont immédiatement précédé ou suivi, qui inaugure une ère nouvelle, en ce sens qu'il est à l'origine d'une perception de l'histoire dont le moment fondateur est une charte. Car seule une charte publique peut effacer le péché originel de nouveauté.

Parmi les abus reprochés au sire Bernard, figure le vol de deux accords (*convenenses*) conclus par la *besiau* avec les communautés voisines. Un de ces parchemins semble bien être l'accord pastoral (*pariadge**), heureusement conservé, négocié en 1424 à l'initiative de la *besiau* de Sainte-Colome avec ses voisines de Sévignacq et Meyracq²³. Si on garde à l'esprit que, dans les chartes du XIV^e siècle, le seigneur était associé aux accords intercommunautaires, sa lecture est instructive. Le seigneur en est absent comme acteur et il est seulement spécifié, laconiquement, que l'accord sauvegarde son droit. En commettant son larcin, le seigneur avait bien compris que quelque chose lui échappait. Et cette charte annonce un basculement encore plus radical.

19. ADPA, Ste-Col., AA 1.

20. Chéronnet, 1989.

21. Tucco-Chala, 1970 : cartulaire B, n° 12.

22. ADPA, E 2371, art. 9.

23. ADPA, Ste-Col., DD 1.

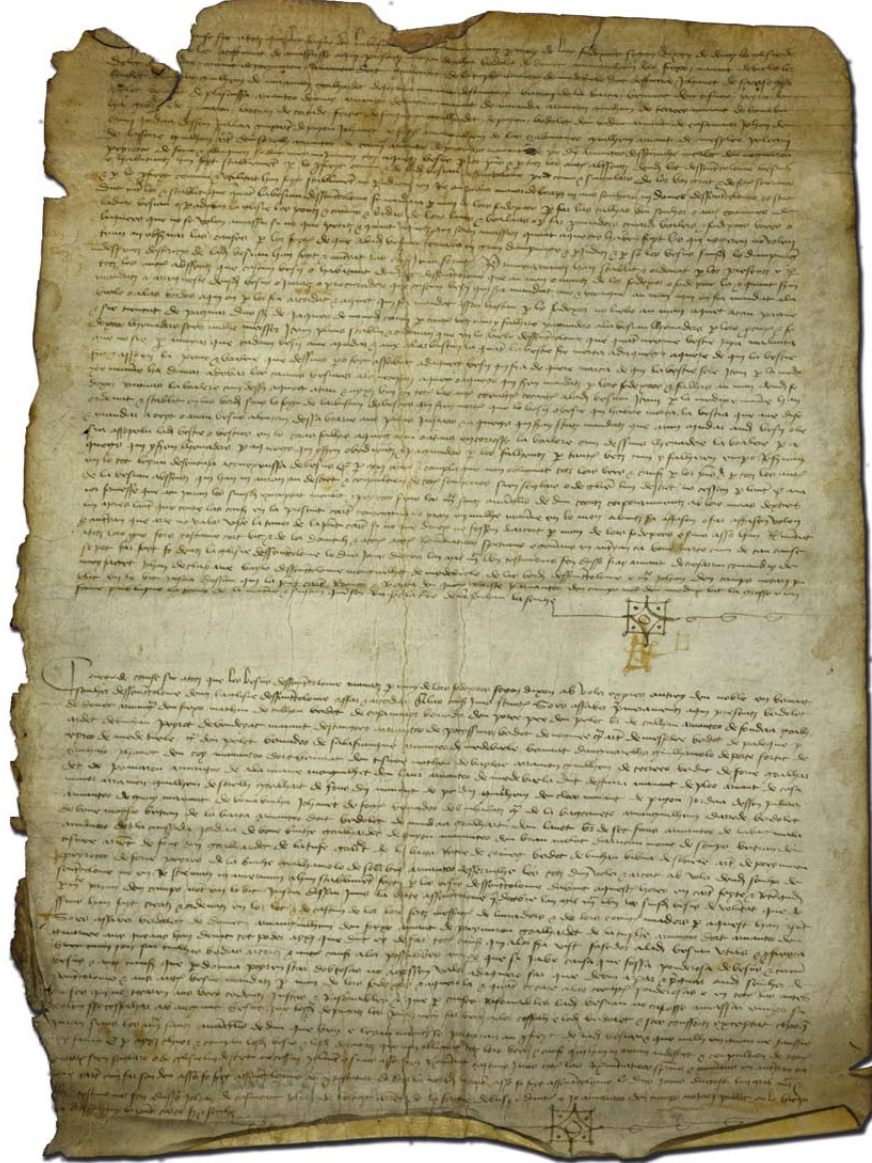


Fig. 11 : Puissance de la médiation notariale. Cet acte sur parchemin établi par le notaire Johan de Camps, détenteur du pouvoir public d'authentification, donne une forme de légalité au coup de force des *besis* qui se sont institués en jurade. Le second acte, rédigé tout à la suite à la demande du seigneur, tempère simplement le premier, ce qui lui donne une valeur de reconnaissance. ADPA, E dépôt Sainte-Colome BB 1 (photo Jean-Marc Decompte, Département des Pyrénées-Atlantiques).

1457 : la *besiau* de Sainte-Colome s'auto-institue

Le 2 octobre 1457, est convoquée par les *fedexos**, dans l'église Saint-Sylvestre, une assemblée qui donne le jour au premier établissement (*stabliment*) de la communauté, sous la forme d'une charte publique, truffée de formules de droit romain²⁴. Le notaire du Bas-Ossau, Johan de Camps, en est le rédacteur. « Établissement » : ce mot savant, synonyme de statuts, implique une véritable capacité législative, de nature régaliennne. Même si une clause précise, pour la forme, qu'il ne porte pas préjudice aux droits du seigneur majeur et du seigneur du lieu, il s'agit d'un acte proprement révolutionnaire puisque, de sa propre initiative, la *besiau* s'auto-proclame personne morale instituée (fig. 11).

Passage en force par rapport au seigneur, mais aussi par rapport à une partie des habitants. Il est expliqué que

la *besiau* existante – simple communauté de fait – était en crise et mal adaptée à la gestion des charges utiles au bien commun : « nommer les *fedexos*, payer les tailles dues au seigneur, réparer l'église, les ponts, les chemins, mettre en défens landes et labours, créer des procureurs, des gardes, des gardiens des troupeaux ».

Pour cet acte fondateur sont rassemblés quarante-trois chefs de maison, nommément cités, soit moins de la moitié de la population – la *sanior pars* en quelque sorte. Déclarant agir en leur nom et en celui des absents, ils se lient par un serment ; deux des présents, dûment nommés, refusèrent de le prêter. Les jureurs (ou conjurés) dénoncent ceux qui portent gravement préjudice à la communauté en se dérochant à leurs devoirs. C'est pour y remédier, précisent-ils, qu'ils ont jugé nécessaire de mettre par écrit un dispositif répressif à l'encontre de tout coupable d'absences ou de délits, sous forme d'un arsenal d'amendes (*boalères*).

Ce coup d'éclat a certainement fait des vagues. En effet, à la suite, sur le même parchemin, ce texte fondateur est suivi par un second acte établi quelques mois après par le même notaire. La *besiau*, cette fois, agit avec l'assentiment formel du seigneur mais, est-il ajouté, sans que cela amoindrisse l'acte précédent. Il s'agit d'élire les six notables qui vont mettre en œuvre l'organisation municipale convenue. La jurade* gèrera librement les affaires ordinaires mais promet de faire appel au seigneur et aux autres voisins en cas d'affaires graves ou « douteuses ». La *besiau* a préservé l'essentiel : d'organisation informelle elle est devenue institution.

Deux pouvoirs locaux en cohabitation (milieu XV^e-fin XVI^e siècle)

Les chartes publiques des années 1430-1450 sont à la base d'un compromis qui va régenter la vie de Sainte-Colome durant deux siècles sans trouble majeur connu. Jusqu'à la fin du XVI^e siècle, les seigneurs de Sainte-Colome s'affirment comme des capitaines de guerre et des ser-viteurs de haut rang des rois de Navarre. Mais en prenant de l'envergure, tout en devenant maîtres de seigneuries multiples en Béarn, ils s'éloignent de leur berceau originel. De plus, au temps des troubles religieux du XVI^e siècle, choisir son camp était risqué. En 1569, Jacques de Sainte-Colome qui a opté pour la cause catholique, accusé de trahison, est exécuté et ses biens sont mis aux enchères. Enfin, il y a les aléas des successions. À la fin du XVI^e siècle les Montesquiou deviennent seigneurs de Sainte-Colome et, en 1618, revendent la seigneurie à un certain Jean Dager, issu d'une famille de marchands de Nay²⁵.

Qu'en est-il de leurs rapports avec la *besiau* ? Un siècle après le compromis, le dénombrement en 1538 montre

24. ADPA, Ste-Col., BB 1.
25. Le Bilant, 1940, p. 40-61.
26. ADPA, E 2371.
27. ADPA, Ste-Col., DD 13.
28. ADPA, Ste-Col., DD 6.
29. ADPA, Ste-Col., DD 14.
30. Berdoy et Lavigne, 2002.
31. ADPA, Ste-Col., CC 1.
32. ADPA, Ste-Col., DD 9.
33. ADPA, Ste-Col., DD 11.

que les seigneurs n'ont en rien renoncé à leurs prétentions : ils affichent leur nostalgie de leur pouvoir justicier, réitèrent leur droit de nommer un baile* – censuré par le commissaire du prince –, introduisent un monopole inédit sur les filets à palombes (*pandales*²⁶). Et ils déclarent posséder la montagne de Jaut qu'ils ont affiévée* (fig. 12). Face à eux, la *besiau* atteint sa maturité institutionnelle. Les statuts rédigés en 1581, avec leurs quarante-huit articles numérotés, montrent le chemin parcouru depuis l'embryon de 1457.

En fait, l'histoire des rapports entre la *besiau* et la seigneurie ne fut pas linéaire. La communauté a pu grignoter des droits, acquérir des biens propres, et élargir sa sphère d'autonomie à la faveur des périodes de faiblesse de la seigneurie : difficultés financières, minorités²⁷. Se succédèrent périodes de tension et d'apaisement. Celles-ci furent logiquement moins productives en documents. En voici cependant un témoignage précoce : en 1452, la noble Rose, dame de Sainte-Colome, s'entend avec la *besiau* pour mettre en défens les bois de Conques²⁸.

Harmonieux partage des droits et des devoirs des deux parties, égalité de traitement dans le lexique du notaire. Ainsi, pour la perception de l'amende de la *boalère* : « *Ayxi ben agos lo besi senher d'ostau la medixe boalere cum lodit senhor de Ste Colome.* » Moment de grâce, car se trouve exaucé le rêve récurrent des maîtres de maison : être considérés comme des homologues des seigneurs de village.

N'oublions pas le rôle des agents de la seigneurie comme acteurs du système. On l'entrevoit lorsqu'en 1574 la communauté fait promettre à Agnès de Mondenard, qui exerce alors la régence au nom de son fils, de refuser l'augmentation de la *pugnère* (prélèvement sur la mouture) que ses meuniers cherchent à imposer. Pour ce faire, un jurat donne lecture en sa présence d'un ancien accord écrit²⁹.

S'il est vrai que documentation du XVI^e siècle se fait plus abondante, elle laisse d'énormes lacunes. Le dossier de la reconstruction de l'église Saint-Sylvestre en style tardo-gothique, que l'on date du début de ce siècle³⁰, est étrangement vide (fig. 13). Pourtant, on a vu qu'en 1457 la *besiau* affirmait sa compétence pour les travaux de l'église. Ce signe extérieur de prospérité jure avec le dénombrement de 1544³¹, qui donne une toute première vision quantitative des ressources. Dans ce beau document fiscal, bourré de précieuses données chiffrées, la présentation est teintée d'un misérabilisme de rigueur : « (Sans) la part de la Montagne générale que nous avons et le pâturage du Pont-Long, nous ne pourrions pas vivre dans nos maisons. » La *besiau* déclare posséder Jaut, une modeste montagne (*montanhota*) seulement accessible au bétail deux mois en été et dépourvue de point d'eau.



Fig. 12 : L'église de Lys vue depuis le nord. Paysage bocager du *bourdalat* dominé par le Moule de Jaut. Proximité visuelle de Jaut, montagne particulière de Sainte-Colome, estive réservée au bétail à cornes, sur laquelle le seigneur et la communauté défendent à part leurs droits respectifs (photo Didier Peyrusqué, Parc national des Pyrénées).

En 1552, la communauté a engagé cette montagne de Jaut à un marchand d'Oloron, Jean Lostau, pour la somme de 1 000 écus bordelais³². Une telle opération implique un véritable droit de propriété. Or, le seigneur revendique ce droit dans sa déclaration de 1538. Pour remédier à cette situation, reconnue comme « trouble », les deux parties convinrent, en 1556, d'un acte d'affièvement* général³³ : la communauté reçut en emphythéose la propriété utile des terres *hermes* moyennant le versement d'un droit d'entrée de 1 500 écus bordelais et un cens collectif annuel de 18 quartaux d'avoine. Ce compromis renfloua la

Fig. 13 : L'église Saint-Sylvestre, dans laquelle on pénètre par un magnifique portail en accolade, est un des plus beaux édifices du gothique flamboyant de la région. Sa réalisation, dans le premier tiers du XVI^e siècle, renvoie à un contexte que l'on ne peut qu'imaginer faute de documents directs. Intérêt conjoint et concurrent de la *besiau* et du seigneur (pour différents usages et différents droits), émulation avec Arudy et Bielle (où de semblables édifices voient le jour)... (Photo Jeanne et Jean-Paul Valois).



trésorerie du seigneur tout en le confortant dans son droit éminent, et il assura à la *besiau* une libre jouissance une fois le cens acquitté.

Le milieu du XVII^e siècle : retour à la bataille judiciaire

Depuis 1612, la seigneurie de Sainte-Colome est passée entre les mains des Dauger, une famille anoblée de fraîche date. En 1644, la communauté intente un procès à Jean Dauger auprès du Parlement de Pau. L'affaire a laissé un épais dossier³⁴. Le *casus belli* rappelle celui du procès de 1429 : le seigneur, à cheval, a rossé à coups de bâton un dénommé Tillou et enfoncé la porte de la cave publique pour répandre le vin en raison du droit de *maiesque** qu'il revendiquait. À cette occasion, toute la question des droits seigneuriaux, qui faisait l'objet d'escarmouches depuis plusieurs années, est remise sur le tapis.

Le noble Jean Dauger réactive des revendications de haute seigneurie mises en sommeil. Et, notamment, le droit de nommer un baile, douze prudhommes (en lieu et place des jurats), d'exercer un pouvoir judiciaire, d'exiger un serment de fidélité des habitants. Pour le contrer, la *besiau* se place sous la protection du prince et sous le bouclier des privilèges de la vallée. La terrible épidémie pesteuse qui frappa le village en 1653 engendra des préoccupations autrement pressantes, mais la procédure finit par aboutir³⁵.

En 1657, la sentence émanant du Parlement de Paris déboute sèchement Jean Dauger de sa prétention à être le seigneur immédiat du lieu³⁶. Pour le reste, le jugement lui permet de donner un coup d'arrêt à l'érosion des droits seigneuriaux. Les prélèvements féodaux en espèces et en nature (poules, avoine, fromages) sont confirmés. Confirmation aussi de la prééminence seigneuriale sur le carnal. Confirmation des banalités sur les moulins et du monopole sur les pantières. En revanche, les prudhommes, une institution désuète sentant fort le XIII^e siècle, resteront lettre morte³⁷ : la jurade, munie d'un sceau propre, exerce la plénitude du pouvoir municipal en délégation de l'autorité royale. Concernant la montagne de Jaut, la référence implicite à l'acte de 1556 permet au seigneur de s'en déclarer possesseur et aux *besis* d'affirmer qu'ils « *la possèdent en propre sous censive* ». Dans l'esprit de ces derniers, ce titre de possession vaut propriété³⁸. C'est ce que confirme, en 1673, le réformateur royal Louis de Froidour : il y maintient les syndics de la vallée d'Ossau « en la propriété, possession et jouissance des bois, forêts et pacages », moyennant un fief annuel de quatre-vingts écus petits³⁹.

En 1685, la seigneurie passa par vente des Dauger au comte François de Rébénacq⁴⁰. Dès lors, le rapport seigneur-

rial n'évolua guère jusqu'à la Révolution. Le « château » du bourg, ruiné à la fin du XVI^e siècle, jamais restauré ni jamais abattu, resta comme le symbole d'une seigneurie toujours prégnante mais incapable d'assouvir ses prétentions haut-seigneuriales (fig. 14).

À qui profite la dîme ?

À l'occasion de ce procès est mise sur le devant une autre question essentielle : celle de la dîme et des droits de l'Église. Les recherches historiques récentes ont réévalué l'importance de la dîme, prélèvement ecclésiastique consubstantiel des sociétés chrétiennes jusqu'à la Révolution⁴¹. On sait aussi que, dans notre région, la question de la dîme revêt une configuration toute particulière en raison de l'existence des abbés laïques*, possesseurs de la dîme et dont la maison abbatiale, l'*abadie**, jouxte généralement l'église paroissiale dont ils sont les patrons⁴². Les abbés laïques sont partout présents en Ossau. Mais à Sainte-Colome la situation est plus confuse.

Les seigneurs revendiquent le titre d'abbés. Or, leur maison abbatiale n'est pas située près de l'église du village, mais isolée dans le *bourdalat**, dans l'actuelle commune de Lys⁴³. C'est sans doute pourquoi, autour du XIII^e siècle, ils ont érigé dans le bourg un manoir, évoqué plus haut, à l'état de ruines au XVII^e siècle⁴⁴. Peut-on conjecturer qu'un transfert du centre paroissial primitif, à une époque inconnue, est venu compliquer ainsi les choses ? C'est là une autre histoire, fort obscure en l'état.

Comme dans les autres paroisses du diocèse d'Oloron, la dîme s'articule de façon variable et incertaine avec la prémice*, prélèvement dû au curé⁴⁵. Première attestation de la dîme, un compromis, passé en 1437 devant la cour de l'official d'Oloron, montre que le seigneur est bel et bien alors le bénéficiaire de ce prélèvement⁴⁶. Les contestations des *besis* sont marginales (en refusant, notamment, un prélèvement sur les oies et les poules au motif que le seigneur prenait déjà les œufs des gallinacées le Vendredi saint). Sur cet aspect essentiel du rapport social, le basculement s'opère seulement au XVI^e siècle, et probablement vers la fin du règne de Jeanne d'Albret (1566-1569).

En 1570⁴⁷, les jurats s'opposent avec succès au projet d'affermage du produit des dîmes et prémices (sans doute après la confiscation des biens de Jacques de Sainte-Colome) en arguant que, de temps immémorial, ils avaient coutume « de le convertir à des usages propres comme entretenir un maître d'école, nourrir et alimenter les enfants pauvres, les orphelins, les femmes pauvres, les malades ». Cette argumentation sera ultérieurement utilisée mot pour mot à différentes reprises.

Au lieu d'enrichir le seigneur, la dîme vient financer les œuvres sociales de la communauté. Détournement ou

34. ADPA, Ste-Col., F 10, F 11.

35. ADPA, Ste-Col., BB 2.

36. ADPA, Ste-Col., AA 1.

37. ADPA, B 664.

38. ADPA, Ste-Col., CC 1.

39. Bartoli et Geny, 2015, p. 208.

40. Valois, 2013.

41. Viader, 2010.

42. Cursente, 2004.

43. ADPA, B 664.

44. Berdoy, 2003.

45. Desbonnet, 2013, p. 61-76.

46. ADPA, Ste-Col., FF 2.

47. ADPA, Ste-Col., FF 5.

48. ADPA, Ste-Col., FF 6.

49. ADPA, Ste-Col., FF 10.

50. ADPA, E 1885.



retour à une affectation originelle ? L'investissement éducatif vient en tête. Sans y voir forcément un lien de cause à effet, on constate qu'au XVII^e siècle tous les jurats ornent le registre de délibérations de leurs signatures. Ceux-ci prirent soin de faire confirmer la nouvelle affectation du prélèvement décimal comme « rente commune » par des arrêts du conseil du roi, puis du Parlement de Pau en 1573, 1630, 1647⁴⁸.

Le noble Jean Dauger ne parvint pas à remettre en cause ce consensuel transfert. Il revint à un pugnace curé de la paroisse, Arnaud de Loustaunau, de lui porter un rude coup. En 1648, celui-ci engage une longue procédure pour exiger la prémice sur les agneaux de l'ensemble des maisons⁴⁹. Les *besis* lui répondent que les maisons autres que *casalères* devaient en être dispensées puisqu'elles payaient déjà indirectement leur part en contribuant à la « *première pacquaire* », une somme forfaitaire qu'acquittent les maisons *casalères*. Et c'est ainsi qu'est dévoilée la structure porteuse de la société ossaloise, demeurée dans l'ombre.

Les raisons de la discrète permanence de ce très ancien système fiscal ne sont jamais explicitées. Il n'est pas douteux que les différents assujettis y trouvaient leur compte. Les *botoyers* (ou *boutouyers*) ne payaient

qu'une contribution d'appoint, indépendante d'un éventuel accroissement de leur troupeau. Quant aux *casalers*^{*}, ils prolongeaient leur domination symbolique et, peut-on soupçonner, le maintien d'une assiette fiscale proportionnée avec leur faible nombre. D'une façon ou d'une autre, une part significative de la rente ecclésiastique était détournée vers les maisons de toutes catégories.

Cependant, il fallut bien expliquer aux juristes de la cour, pas forcément instruits de ces réalités locales, l'origine de ces étranges maisons médiatisées par d'autres. Et donc retracer une histoire du peuplement de Sainte-Colome. Après celle du seigneur, en 1429, voici la narration des *besis*, en 1650⁵⁰. À l'origine du peuplement – époque non précisée –, il y avait seulement dix-huit maisons. Mais « *ces maisons casalères en vinrent à se desmembrer, soit par le partage qui y fut fait entre enfants, (...) soit par la vente ou aliénation, en faveur des étrangers qui se bastirent d'icelles et de nouveaux habitants souvent appelés boutouyers (...) et toutes les maisons au dela des dix-huit furent appelées boutouyères* ».

Comme le faisaient déjà celles de Bilhères dès 1306, les maisons *casalères* avaient progressivement converti

Fig. 14 : Le « château » de Sainte-Colome est une maison forte qui se rattache à la famille des résidences aristocratiques médiévales, très présentes dans les vallées. Cet édifice du XIII^e siècle a succédé à une fortification sur motte jouxtant l'église ; après avoir été ruinée lors des guerres de Religion, elle n'a jamais été restaurée par les seigneurs successifs (photo Jeanne et Jean-Paul Valois).

Bail à fief et création d'un *botoy* en 1527

Le bail à fief (ou affièvement) est le mode d'amodiation des terres dominant du XIII^e siècle à la Révolution. À titre d'exemple, voici un acte retenu le 9 mars 1527 par le notaire du Bas-Ossau, Guiraut de Domec (ADPA, E 1885, fol. 26). Il concerne la maison Vinhau (Vignau), une des maisons *casalères* de Sainte-Colome, citée en 1385.

Texte :

Notum sie que lo IX jorn de martz mil Vc XXVII, Bernat de Vinhau deu loc de Santa Coloma, propriari de ladite mayson, no contretz, etc., reconego que ha venut, etc., ; es assaver ung trens de terre que digo habe, scituade en lo terrador deudit loc en lo parsan aperat Terra Aroya per far y pobla et mayson, ayxi que confronte ab terre de Lasserà, terra de Labinhe, terra de Minda, terre de Comeg de Santa Coloma, et terre de Lurtz de Meyrac, etc. ; laquoau vente a feyte a Vives de Sant Faust de las bordes de Santa Colome e a Gracian d'Eslayou son gendre e Mondina, filha de lodit Vives e molher deudit Gracian, etc. ; e laquoau pesse de terre lodit Vives volo e constitui e autreya que losdiits Gracian, son gendre et molher deudit Gracian ne sian senhors e si puscan far mayson per lor demoranse ; empero lodit Vives se reserva d'arman et demoranse si a luy platz etc. ; laquoau dite vente ha feyte per la some et pretz de XV florís, condan IX sos per flori, etc., despulha, etc., et embesti ausdits crompadors per liurament de fust et terre, etc., sauban los dretz au senhor de Santa Coloma etc., aixi fasen et pagan a ladite mayson de Vinhau dus sos de fiu cascun an per la feste de Nadau et ung boxet de milh per la feste de Marteror et aixi medix pagan ua bacade en destac de ladite mayson de Vinhau (suivent les clauses finales).

Analyse :

Le 9 mars 1527 (soit 1528 de notre calendrier), Bernat de Vignau de Sainte-Colome, seigneur (*senhor*) propriétaire de la maison de ce nom a vendu une pièce de terre dans le finage de ce lieu, quartier des bordes, pour y faire une maison et la peupler, à Viven de Saint-Faust et à son gendre Gracian d'Eslayou, époux de sa fille Mondina, pour la somme de quinze florins. Sans porter préjudice aux droits du seigneur de Sainte-Colome, les acquéreurs verseront chaque année à la Noël au vendeur un fief (*fiu*) de dix sols, plus un boisseau de mil à la Toussaint ; ils paieront une *bacade** sur le contingent alloué à la maison Vignau.

Commentaire :

Le verbe vendre ne doit pas tromper, il correspond à une opération d'acapte*. En effet, les quinze florins constituent seulement un droit d'entrée, indissociable du paiement d'un cens perpétuel modique nommé fief (*fiu*), qui crée entre ces deux paysans un lien de même nature qu'entre seigneur et tenancier. Il s'agit ici de fonder une nouvelle maison : ainsi est créé un *botoy* (ou *boutouy*). Antérieurement au XIII^e siècle les *botoy*s, dont les droits n'étaient pas spécifiés par écrit, restaient dans une situation de servage domestique, totalement médiatisés par les maisons mères. Avec un tel acte, le preneur devient quasi propriétaire de son bien et se voit offrir, pour sa maison, un droit de dépaissance limité pris sur celui de la maison mère.

leur domination domestique archaïque en contrat féodal écrit. À Sainte-Colome, on voit ce processus se prolonger dans les actes notariés du XVI^e siècle⁵¹ (cf. encadré). Dans le dénombrement de 1681, avec un embarras manifeste, les jurats déclarent que vingt-deux maisons payaient une rente féodale à une autre maison sans que pour autant elles soient leur tenancière⁵². Au bout du compte, après s'être fait un malin plaisir à mettre en évidence le caractère boiteux de cette architecture sociale inégalitaire, le curé Loustaunau obtint gain de cause.

L'écriture au service d'une communauté

Le recours à l'écriture publique a d'abord permis, dès le milieu du XIV^e siècle, de gérer les complexités de l'administration des pâturages entre communautés voisines. Rien d'original dans ce cas : la plupart des communautés valléennes se sont dès lors liées entre elles par des pactes de « pariages ». On trouve du reste dans les archives des communautés voisines des actes concernant Sainte-Colome, non conservés par cette *besiau*⁵³. La séquence suivante, près d'un siècle plus tard, est liée à la situation féodale de Sainte-Colome : le recours à des instruments publics a permis de contenir les prétentions haut justicières du seigneur et d'affirmer la communauté comme une entité de droit pourvue d'une capacité d'action autonome.

Ici comme ailleurs, l'affirmation des communautés aux dépens des seigneurs locaux, aux XV^e et XVI^e siècles, est allée de pair avec le renforcement du pouvoir princier.

Du premier acte municipal sur parchemin, en 1457, aux épais registres papier du XVII^e siècle, on mesure le vertigineux progrès de la place de l'écriture dans la vie publique d'une communauté. Il en fut partout de même. Dès 1457, l'acte écrit instaure un principe de solidarité avec son corollaire, le contrôle social. Ensuite, et par-dessus tout, l'instrument écrit est devenu l'outil de gestion du puzzle spatio-temporel des droits d'accès. Les contemporains avaient conscience que ce système, d'une mouvante complexité, était à la merci des défaillances de la mémoire, de la mauvaise foi des témoins, de la propension à la tricherie des acteurs.

Pour tout surveiller il a donc fallu créer des « charges communes », en nombre toujours croissant et sous des appellations qui ont évolué. En 1681⁵⁴, c'en est fini des *fedexos* qui fonctionnaient depuis au moins trois siècles comme une sorte de bras exécutif. À cette date, tout en veillant à une stricte représentation du bourg et du *bourdalat*, la communauté déclare au roi créer annuellement deux jurats, trois gardes (recouvreurs d'impôt), six députés, deux régents (maîtres d'école), cinq marguilliers, seize gardiens des forêts et cultures, neuf *armudasafes*



(surveillants des moulins), sept estimateurs des dommages, plus deux gardes de la discipline pastorale à Jaut... Sans compter le menu peuple des gardiens de troupeaux. Et il a ainsi fallu presque aussitôt instaurer un système de contrôle de cette pléthore de surveillants.

Vers la fin du XVI^e siècle, pour assurer un meilleur gouvernement, mission fut donnée à quatre habitants de *meter per escriut tout so qui necessari sera* dans un livre de *policias*. En résulta un véritable code rural⁵⁵. Pour finir, les registres de jugements de police de la fin de l'Ancien Régime, qui font pleuvoir les amendes (*boalères*) à l'encontre des délinquants et des « rebelles », reflètent une société de surveillance omniprésente et tatillonne⁵⁶.

Nous avons beaucoup sollicité les actes judiciaires et les textes normatifs. Sans doute aurait-il fallu insister davantage sur la souplesse multifonctionnelle de l'écriture. Compromis fondateur, pur outil de gestion, mais aussi composante d'une démarche mémorielle combinant l'écrit, la parole, le geste, la marque matérielle. Les procès-verbaux d'abornement relèvent de cette catégorie. Ils abondent, on le sait, dans les cartulaires d'Ossau. En voici un, concernant notre communauté, particulièrement illustratif.

En 1518, pour protéger les intérêts d'un seigneur mineur, il fut procédé, dans un esprit consensuel, à un abornement général du finage entre propriétés privées et terres communes (seigneuriales) afin d'éviter la tendance au grignotage de celles-ci⁵⁷. Une commission, éclairée par quelques vieillards de plus de quatre-vingts ans, fut chargée de l'opération. L'enchevêtrement était tel, surtout près du bourg, qu'il ne fallut pas moins de cent onze bornes : quelques *termis antics*, qu'il fallut rénover, des bornes nouvelles pour la plupart, souvent sommaires. Seul le descriptif topographique du document écrit, extrêmement précis, a pu faire de ce fragile marquage une référence relativement durable.

C'est avec Castet, passage obligé vers des pâturages partagés, que les conflits ont été les plus fréquents, et ce jusqu'à une époque récente. Une de ces escarmouches illustre une réelle virtuosité dans la gestion d'une situation de crise par le recours à l'instrument écrit⁵⁸. En 1546, Ramonet deu Gogt, berger de Sainte-Colome, conduit le troupeau vers la montagne de Jaut. En traversant Castet il est arrêté par cinq ou six hommes de ce village pour des motifs sanitaires. Il proteste : de tout temps il y a

Fig. 15 : Au sommet de la moraine qui domine la plaine d'Arudy, et tout à l'extrémité du territoire communal, la *bielle* de Sainte-Colome (autrement désignée comme « bourg », ou « village ») correspond à la partie agglomérée de l'habitat qui prend la forme d'un village casulier en s'adaptant à une topographie en dénivelés (photo Jeanne et Jean-Paul Valois).

51. ADPA, E 1885.
52. ADPA, Ste-Col., CC 1.
53. ADPA, Louvie-Juzon, DD 1.
54. ADPA, Ste-Col., CC 1.
55. ADPA, Ste-Col., HH 2.
56. ADPA, Ste-Col., FF 14, DD 21.
57. ADPA, Ste-Col., DD 1.
58. ADPA, Ste-Col., DD 7.



Fig. 16 : Le *bourdalat*, ou quartier des bordes, avec son habitat dispersé, son bocage à larges mailles, ses exploitations-blocs, fait un contraste saisissant avec le quartier du bourg caractérisé par la dispersion des parcelles (photo Didier Peyrusqué, Parc national des Pyrénées).

Fig. 17 : Au XVIII^e siècle, l'édification à Lys d'une église dédiée à l'Assomption, centre d'une nouvelle paroisse, constitue une étape décisive dans la sécession des quartiers du *bourdalat*, achevée en 1858. Sa localisation suggère une histoire bien plus longue. Elle est bâtie juste en contrebas de la maison nommée Badie du haut (en haut à gauche), héritière de l'abbaye laïque, probable berceau de la seigneurie de Sainte-Colome, et demeurée son centre jusqu'à la Révolution (photo Jeanne et Jean-Paul Valois).

eu liberté de passage. Rien n'y fait. Il se met alors à crier *biafore** ! Accourt Arnaud de Lavigne, le procureur de Sainte-Colome, qui prie poliment les agresseurs de laisser passer le bétail. Refus. Il est alors demandé au coadjuteur du notaire du Vic d'en Bas de dresser sur-le-champ un constat écrit, qui est transmis au sénéchal de Béarn. Lequel confirme la liberté de passage, assortie de l'obligation d'avertir en cas de présence de bétail malade. La providentielle disponibilité des intervenants trahit une affaire préméditée pour une mise en scène devant marquer les mémoires.

Abus et limites de l'instrument écrit

Cette virtuosité a son versant négatif. Une certaine arrogance, un usage froid de la mauvaise foi, le recours à la tricherie⁵⁹. Et ce à différents niveaux. En 1682 apparaît, au sein de la communauté, le délit de vol de documents publics⁶⁰. En 1760, la communauté de Louvie-Juzon, exaspérée, demande à l'official d'Oloron d'exiger par monitoire que les *besis* de Sainte-Colome « retrouvent » un document d'arpentage de 1518 qui avait été escamoté dans le cadre d'un procès les opposant. Il le sera, juste avant que tombent les sanctions ecclésiastiques⁶¹.

Souvenons-nous qu'en 1429 la *besiau* avait vertueusement fait procès au seigneur d'avoir subtilisé un document ! L'écriture, ainsi dévoyée par l'esprit de chicane, a pour effet pervers de faire rebondir sans fin les conflits. L'apaisement des querelles par des gestes symboliques ou des rituels excitait certainement moins l'esprit de revanche.

La solidarité de la communauté est un fait indéniable, mais les documents n'en dissimulent pas les limites, en quelque sorte structurelles. D'un côté, la sollicitude envers les pauvres est maintes fois attestée, de l'autre l'inégalité d'accès aux ressources naturelles entre maisons est jugée naturelle. Ainsi, au printemps, le *casaler* a-t-il droit de mettre à paître deux bœufs dans les prairies, et le *botoyer* un seul. La communauté reste un syndicat de chefs de maisons dominantes⁶².

Contrairement à celle du village limitrophe de Louvie-Juzon, la documentation de Sainte-Colome ne fournit que peu de données sur la question sociale majeure du XVI^e siècle : la turbulence des cadets, à l'origine d'une véritable « guerre paysanne⁶³ ». Ceux-ci, exclus de l'héritage principal en vertu du droit d'aînesse en vigueur, se sont affirmés comme une force sociale rivale de celle des chefs des maisons *casalères* en s'implantant à la périphérie du finage, dans le *bourdalat*. Pour aller vite, le *bourdalat*, ou pays des bordes*, est un paysage d'habitat collinaire dispersé correspondant, pense-t-on généralement, à un peuplement tardif par des cadets. Mais, à Sainte-Colome du moins, les faits paraissent plus complexes.

Le territoire de Sainte-Colome comporte, au nord, une part de l'écharpe du *bourdalat* qui s'étend largement sur les paroisses limitrophes. Dès le milieu du XV^e siècle, la communauté est présentée comme duale (*la bielle* et *las bordes*⁶⁴, fig. 15 et 16) et cette dualité sera constamment réaffirmée, sous des vocables différents. S'agit-il d'un peuplement de cadets récent ? Pour partie seulement : la présence de l'abbaye laïque atteste qu'a existé là un noyau de peuplement ancien. Très tôt, et jusqu'en 1789, le *bourdalat* a joui d'une représentation spécifique, à égalité avec le bourg. Il rassemble les quartiers de Hoges et de Lys (*Lis*), avec des maisons qui comptent



parmi les plus notables du village, et il s'est doté d'un lieu de rassemblement communautaire particulier, au lieu-dit *Lou cassou de Pomarou*⁶⁵.

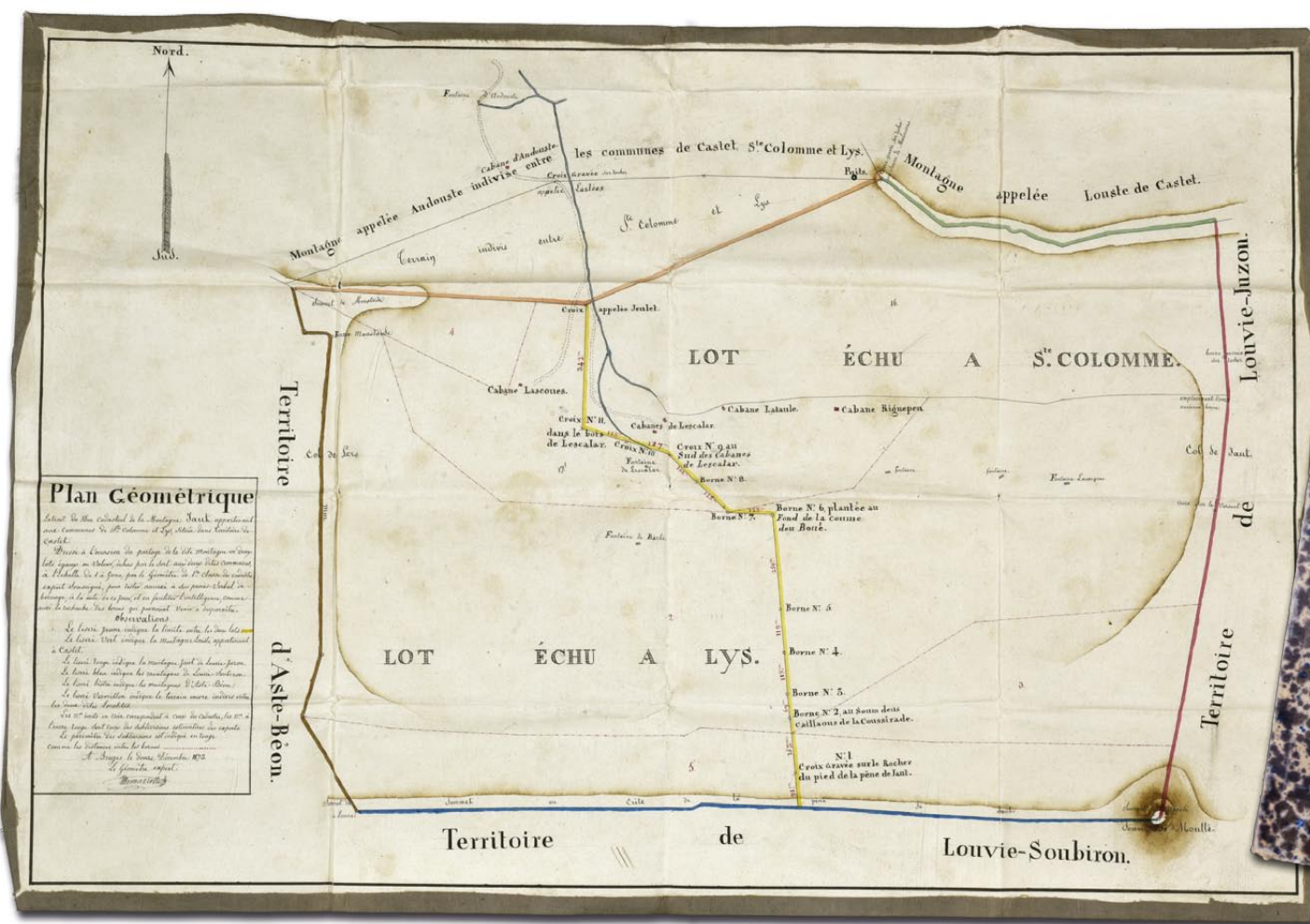
C'est aussi dans le *bourdalat* que, à partir du XV^e siècle, s'est engouffré l'investissement bourgeois dans la terre, avec ses effets dissolvants. Vers la fin du XVI^e siècle de premières lézardes apparaissent dans la solidarité avec la *besiau*. A pris pied dans le *bourdalat* une bourgeoisie non résidente, principalement d'Oloron, qui rechigne à se plier à la discipline vicinale⁶⁶. Au XVII^e siècle, trois bordes de ce quartier (Pindat, Lelion, Lauquer) se liguent pour se désolidariser des règles pastorales communes puis, tous calculs faits, réintègrèrent l'organisation communautaire. Pour mieux défendre ses intérêts d'entrepreneur, Jean Pindat tenta en 1632 de se faire élire jurat du *bourdalat* mais fut récusé⁶⁷. Vingt ans plus tard, son fils Bernard, en position de créancier

de la *besiau*, se plut à se venger de cette humiliation⁶⁸. Au-delà de cet épisode, la dissymétrie des modes de vie et des intérêts, elle-même superposée à une très ancienne dualité, perdura et évolua inexorablement en ligne de fracture. On sait que, pour finir, le *bourdalat* fit administrativement sécession en 1858 pour constituer la commune de Lys (fig. 17). S'ensuivit un partage des biens communs, dont la montagne de Jaut⁶⁹ (fig. 18).

Un demi-millénaire durant, le recours à l'acte écrit avait contribué à affirmer, défendre et renforcer la *besiau* de Sainte-Colome comme personne morale face aux communautés voisines et face à ses seigneurs. Pourtant, cette culture écrite partagée, conjuguée avec des intérêts économiques communs, n'avait pas réussi à créer durablement un sentiment d'appartenance à une « petite patrie ».

- 59. ADPA, Ste-Col., FF 17.
- 60. ADPA, Ste-Col., DD 1.
- 61. ADPA, Ste-Col., FF 13.
- 62. ADPA, Ste-Col., HH 2.
- 63. Desplat, 1993, p.169-171.
- 64. ADPA, Ste-Col., BB 1.
- 65. ADPA, Ste-Col., BB 2 (1652).
- 66. ADPA, Ste-Col., DD 17, DD 18.
- 67. ADPA, Ste-Col., DD 21.
- 68. ADPA, Ste-Col., BB 2.
- 69. Fourcq, 1979.

Fig. 18 : Plan de partage de la montagne de Jaut entre Sainte-Colome et Lys établi en 1873. L'érection de Lys en commune indépendante, en 1858, impliquait un partage des différents terrains et droits pastoraux. Ce partage fut long à réaliser tant l'enjeu était important et les droits entre différentes communautés enchevêtrés. ADPA, E dépôt Sainte-Colome 3 D 1 (photos Jean-Marc Decompte, Département des Pyrénées-Atlantiques, et Anne Berdoy).



Sources éditées et bibliographie

- Altuna et Marsan, 1986** : ALTUNA Jesús et Geneviève MARSAN, « Le gisement préhistorique de la grotte du Bignalats à Arudy (Pyrénées-Atlantiques). 1^{re} partie : présentation des fouilles et étude de la faune de mammifères », dans *Archéologie des Pyrénées occidentales*, 1986, t. 6, p. 53-73.
- Andrews, 1990** : ANDREWS Peter, *Olws, Caves and Fossils. Predation, Preservation and Accumulation of Small Mammal Bones in Caves, with an Analysis of the Pleistocene Cave Faunas from Westbury-Sub-Mendip, Somerset, U.K.*, Chicago : The University of Chicago Press, 1990.
- Arbos, 1922** : ARBOS Philippe, *La vie pastorale dans les Alpes françaises. Étude de géographie humaine*, Paris : Armand Colin, 1922.
- Badan et al., 1995** : BADAN Otello, Jean-Pierre BRUN et Gaëtan CONGÈS, « Les bergeries romaines de La Crau d'Arles », *Gallia*, 1995, t. 52, p. 263-310.
- Badan et al., 2002** : BADAN Otello, Jean-Pierre BRUN et Gaëtan CONGÈS, « Les bergeries romaines de la Crau et la transhumance antique », dans Patrick FABRE, Jean-Claude DUCLOS et Gilbert MOLÉNAT (éd.), *Transhumance, relique du passé ou pratique d'avenir ? État des lieux d'un savoir-faire euro-méditerranéen en devenir*, Château-Gontier : Cheminements, 2002, p. 19-34.
- Bal et al., 2010** : BAL Marie-Claude, Christine RENDU, Marie-Pierre RUAS et Pierre CAMPMAJO, « Paleosol charcoal : Reconstructing vegetation history in relation to agro-pastoral activities since the Neolithic. A case study in the Eastern French Pyrenees », dans *Journal of Archaeological Science*, 2010, vol. 37, issue 8, p. 1785-1797.
- Baldellou et Utrilla, 1999** : BALDELLOU Vicente et Pilar UTRILLA, « Le Néolithique en Aragon », dans Jean VAQUER (dir.), *Le Néolithique du Nord-Ouest méditerranéen, Actes du 24^e congrès préhistorique de France, Carcassonne, 26-30 septembre 1994*, [Paris] : Société préhistorique française, 1999, p. 225-237.
- Balmelle, 2001** : BALMELLE Catherine, *Les demeures aristocratiques d'Aquitaine. Société et culture de l'Antiquité tardive dans le Sud-Ouest de la Gaule*, Bordeaux : Ausonius et Fédération Aquitania, 2001.
- Barandiaran et Cava, 2001** : BARANDIARAN Ignació et Ana CAVA (dir.), *Cazadores-recolectores en el Pireneo navarro. El sitio de Alzpea entre 8 000 y 6 000 años antes de ahora*, Vitoria-Gasteiz : Universidad del país Vasco Servicio Editorial, Euskal Herriko Unibertsitatea, 2001, (Anejos de Veleia, Serie Maior, 10).
- Barceló, 1996** : BARCELÓ Miquel, « Créer, discipliner et diriger le désordre. Le contrôle du processus de travail paysan : une proposition sur son articulation (X^e-XI^e siècles) », dans *Histoire et sociétés rurales*, 1996, n° 6, p. 95-116.
- Barge et al., 2005** : BARGE Olivier, Séverine SANZ et Julie MOURAILLE, « Finalités et contraintes des inventaires archéologiques : réflexions et pistes pour la mise en œuvre », dans Jean-François BERGER, Frédérique BERTONCELLO, Frank BRAEMER, Gourgen DAVTYAN et Michel GAZENBEEK (éd.), *Temps et espaces de l'Homme en société. Analyses et modèles spatiaux en archéologie. Actes des 25^e rencontres internationales d'archéologie et d'histoire d'Antibes, 21-23 octobre 2004*, Antibes : APDCA, 2005.
- Barker, 1990** : BARKER Graeme, « Archaeological survey and ethnoarchaeology in the Cicolano Mountains, Central Italy. Preliminary results », dans Roberto MAGGI, Renato NISBET et Graeme BARKER, *Archeologia della pastorizia nell'Europa meridionale, Atti della Tavola Rotonda, Chiavari, 22-24 settembre 1989*, *Rivista di Studi Liguri*, 1990, annate LVI, p. 109-121.
- Barker et al., 1991** : BARKER Graeme, Annie GRANT, Paul BEAVITT, Neil CHRISTIE, John GIORGI, Peter HOARE, Tersilio LEGGIO et Mara MIGLIAVACCA, « Ancient and modern pastoralism in Central Italy : an interdisciplinary study in the Cicolano Mountains », dans *Papers of the British School at Rome*, 1991, vol. LIX, p. 15-88.
- Barone, 1976** : BARONE Robert, *Anatomie comparée des mammifères domestiques*, tome I : Ostéologie, Paris : Vigot, 1976.
- Barraqué, 1999** : BARRAQUÉ Jean-Pierre, *Le Martinet d'Orthez*, Biarritz : Atlantica, 1999.
- Barraqué, 2000** : BARRAQUÉ Jean-Pierre, « Du bon usage du pacte : les passerries dans les Pyrénées occidentales à la fin du Moyen Âge », dans *Revue historique*, 2000, vol. 302, n° 614, p. 307-334.
- Barraqué, 2013** : BARRAQUÉ Jean-Pierre, « Un cartulaire urbain : le Martinet d'Orthez », dans Véronique LAMAZOU-DUPLAN, Eloïsa RAMÍREZ VAQUERO (dir.), *Les cartulaires médiévaux. Écrire et conserver la mémoire du pouvoir, le pouvoir de la mémoire. Los cartularios medievales. Escribir y conservar la memoria del poder, el poder de la memoria. Actes des journées d'études de Pau, novembre 2010 et de Pampelune, novembre 2011*, Pau : Presses universitaires de Pau et des Pays de l'Adour, 2013, p. 115-134.
- Barraud, 2013** : BARRAUD Dany, « Le territoire de la cité d'Oloron, petit bilan archéologique », dans Dany BARRAUD et François RÉCHIN (dir.), *D11uro à Oloron-Sainte-Marie. Un millénaire d'histoire. Actes du colloque d'Oloron-Sainte-Marie, 7-9 décembre 2006*, Aquitania, 2013, suppl. 29, p. 25-36.
- Barraud et Réchin, 2008** : BARRAUD Dany et François RÉCHIN (dir.), *Lescar-Beneharnum. Ville antique entre Pyrénées et Aquitaine. Archéologie des Pyrénées occidentales et des Landes*, 2008, hors série n° 3.
- Barraud et Réchin, 2013** : BARRAUD Dany et François RÉCHIN (dir.), *D11uro à Oloron-Sainte-Marie. Un millénaire d'histoire. Actes du colloque d'Oloron-Sainte-Marie, 7-9 décembre 2006*, Aquitania, 2013, suppl. 29.
- Barthe et al., 1985** : BARTHE Jean-Michel, Geneviève MARSAN et Éric de VALICOURT, « La grotte de la Prédiqadère (commune de Castet, Pyrénées-Atlantiques) », dans *Archéologie des Pyrénées occidentales*, 1985, t. 5, p. 259-261.
- Bartoli et Geny, 2016** : BARTOLI Michel et Bernard GENY, *Histoire des forêts du Béarn jusqu'en 1789. Découverte du règlement forestier de Louis de Froidour (1673)*, Pau : Société des sciences lettres et arts de Pau et du Béarn, 2016.
- Bats et Seigne, 1971-1972** : BATS Michel et Jacques SEIGNE, « La villa gallo-romaine de Saint-Michel à Lescar (*Beneharnum*) », dans *Bulletin de la société des sciences, lettres et arts de Pau*, 1971, t. 6, p. 29-61 et 1972, t. 7, p. 19-66.
- Beeching et Brochier, 2006** : BEECHING Alain et Jacques-Léopold BROCHIER, « Grottes bergerie, pastoralisme et mobilité dans les Alpes au Néolithique », dans Colette JOURDAIN-ANNEQUIN et Jean-Claude DUCLOS (dir.), *Aux origines de la transhumance. Les Alpes et la vie pastorale d'hier à aujourd'hui*, Paris : Picard, 2006, p. 131-157.
- Belloti, 1987** : BELLOTTI Bruno, « Le tumulus de Soeix d'Oloron (Pyrénées-Atlantiques) », dans *Les hommes et leurs sépultures dans les Pyrénées occidentales, depuis la Préhistoire. Archéologie des Pyrénées occidentales*, 1987, t. 7, p. 40-47.
- Belloti, 2006** : BELLOTTI Bruno, « Tumulus de Soeix d'Oloron », dans *25 ans d'archéologie en Béarn et en Bigorre. Archéologie des Pyrénées occidentales et des Landes*, 2006, hors série n° 1, p. 124-125.
- Belmont, 2011** : BELMONT Alain, « De la source à la bouche. Les usages de l'eau dans la vallée des Écouges (Vercors), du XII^e au XIX^e siècle », dans Nicolas MATHIEU, Bernard RÉMY et Philippe LEVEAU (dir.), *L'eau dans les Alpes occidentales à l'époque romaine*, Grenoble : Centre de recherche en histoire et histoire de l'art Italie pays alpins (CRHIPA), 2011, p. 377-402.
- Berdoy, 2003** : BERDOY Anne, « Maisons fortes des vallées béarnaises (XII^e-XIV^e siècles) », dans *Aquitania*, 2003, t. 19, p. 221-252.
- Berdoy et Lavigne, 2002** : BERDOY Anne et Étienne LAVIGNE, « L'église Saint-Sylvestre de Sainte-Colome : état des connaissances et nouvelles données », dans *Revue de Pau et du Béarn*, 2002, n° 29, p. 223-257.
- Bertin, 1977** : BERTIN Jacques, *La graphique et le traitement graphique de l'information*, Paris : Flammarion, 1977.
- Bertran, 2010** : BERTRAN Pascal, « Taphonomie et diagnostic des sites paléolithiques », dans *Le diagnostic des sites préhistoriques et mésolithiques*, 2010, p. 70-77, (*Les Cahiers de l'Inrap*, n° 3).
- Bertrand, 1991** : BERTRAND Claude et Georges, « Introduction », dans Jean GUILAINE (dir.), *Pour une archéologie agraire*, Paris : Armand Colin, 1991, p. 11-27.
- Beyrie, 2010** : BEYRIE Argitxu, « La mine du Somport, une mine de cuivre exploitée au III^e millénaire av. J.-C. », dans Vincent MISTROT (coord.), *De Néandertal à l'Homme moderne. L'Aquitaine préhistorique, vingt ans de découvertes (1990-2010)*, Bordeaux : Confluences, 2010, p. 216-219.
- Beyrie et Kammenthaler, 2005** : BEYRIE Argitxu et Éric KAMMENTHALER, *Sites miniers et métallurgiques en vallée d'Ossau*, rapport inédit de prospection-inventaire, Bordeaux : Service régional de l'archéologie d'Aquitaine, et Tarbes : Parc national des Pyrénées, 2005.
- Beyrie et Kammenthaler, 2006** : BEYRIE Argitxu et Éric KAMMENTHALER, *Sites miniers et métallurgiques de la vallée d'Aspe (Pyrénées-Atlantiques)*, rapport de prospection-inventaire inédit, Bordeaux : Service régional de l'archéologie d'Aquitaine, 2006.
- Beyrie et Kammenthaler, 2008** : BEYRIE Argitxu et Éric KAMMENTHALER, « AUX origines de l'activité minière dans les Pyrénées occidentales, l'exploitation du cuivre, du fer, de l'or et de l'argent », dans *Archéopages, Mines et carrières*, 2008, n° 22, p. 28-31.
- Beyries, 2002** : BEYRIES Sylvie, « Le travail du cuir chez les Tchouktsches et les Athapaskans : implications ethno-archéologiques », dans Frédérique AUDDOUIN-ROUZEAU et Sylvie BEYRIES (éd.), *Le travail du cuir de la Préhistoire à nos jours. Actes des 22^e rencontres internationales d'archéologie et d'histoire d'Antibes*, Antibes : APDCA, 2002, p. 143-159.
- Beyries, 2008** : BEYRIES Sylvie, « Modélisation du travail du cuir en ethnologie : proposition d'un système ouvert à l'archéologie », dans *Anthropozoologica*, 2008, fasc. 43/1, p. 9-42.
- Bidot-Germa, 2008** : BIDOT-GERMA Dominique, *Un notariat médiéval. Droit, pouvoir et société en Béarn*, Toulouse : Presses universitaires du Mirail, 2008.
- Bidot-Germa, 2013** : BIDOT-GERMA Dominique, « Les cartulaires d'Ossau et de Pau : la fabrication d'une documentation de défense des intérêts et d'affirmation du prestige de la communauté », dans Véronique LAMAZOU-DUPLAN et Eloïsa RAMÍREZ VAQUERO (dir.), *Les cartulaires médiévaux. Écrire et conserver la mémoire du pouvoir, le pouvoir de la mémoire. Los cartularios medievales. Escribir y conservar la memoria del poder, el poder de la memoria. Actes des journées d'études de Pau, novembre 2010 et de Pampelune, novembre 2011*, Pau : Presses universitaires de Pau et des Pays de l'Adour, 2013, p. 155-169.
- Bidot-Germa et al., 2015** : BIDOT-GERMA Dominique, Anaïs CLAVET et François RÉCHIN, « De la villa aquitano-romaine à la seigneurie médiévale : le cas de Saint-Michel à Lescar », dans Villae and Domain at the end of Antiquity and the beginning of Middle Age, Pau : Presses universitaires de Pau, 2015, p. 161-178 (*Circa Villam*, Studies on the rural world in the roman period, 8).
- Bladé, 1982** : BLADÉ Jean-François, « Essai sur l'histoire de la transhumance dans les Pyrénées françaises », dans *Bulletin de géographie historique et descriptive*, 1892, n° 7, p. 301-315.
- Blanc, 1987** : BLANC Claude, « Fouille du cercle de pierres de Bioux-Oumettes (Laruns, Pyrénées-Atlantiques). Premières données », dans *Les hommes et leurs sépultures dans les Pyrénées occidentales, depuis la Préhistoire. Archéologie des Pyrénées occidentales*, 1987, t. 7, p. 112-116.
- Blanc, 1989 a** : BLANC Claude, « Sites protohistoriques de la haute vallée d'Ossau (Laruns, Pyrénées-Atlantiques). 5^e partie : données complémentaires sur le val de Bioux, le val Brousset, Magnabaigt », dans *Archéologie des Pyrénées occidentales*, 1989, t. 9, p. 83-91.
- Blanc, 1989 b** : BLANC Claude, « Grotte Laplace (Arudy, Pyrénées-Atlantiques). Premiers résultats du sondage », dans *Archéologie des Pyrénées occidentales*, 1989, t. 9, p. 103-106.
- Blanc, 1994** : BLANC Claude, « Résultats de la fouille du cercle de pierre de Bioux-Oumettes (Laruns, Pyrénées-Atlantiques) », dans *Archéologie des Pyrénées occidentales et des Landes*, 1994, t. 13, p. 23-31.
- Blanc, 2000** : BLANC Claude, « Archéologie protohistorique de la vallée d'Ossau (Pyrénées-Atlantiques). Essai de synthèse », dans *Archéologie des Pyrénées occidentales et des Landes*, 2000, t. 19, p. 7-27.
- Blanc, 2011** : BLANC Claude, « Les pétroglyphes de la montagne d'Arre (Laruns, Pyrénées-Atlantiques) », dans *Archéologie des Pyrénées occidentales et des Landes*, 2011, t. 29, p. 7-16.
- Blanc et Bui Thi Mai, 1988** : BLANC Claude et BUI THI MAI, « Une double sépulture chalcolithique sous tumulus et son paléo-environnement (Pomps, Pyrénées-Atlantiques) », dans *Munibe*, 1988, n° 40, p. 71-82.
- Blanc et Bui Thi Mai, 2003** : BLANC Claude et BUI THI MAI, « L'affûtiroi-polissoir du col de la Taillandère (vallée d'Ossau, Laruns, Pyrénées-Atlantiques). Résultats du sondage (1995) et des analyses polliniques », dans *Archéologie des Pyrénées occidentales et des Landes*, 2003, t. 22, p. 45-59.
- Blanc et Dumontier, 1983** : BLANC Claude et Patrice DUMONTIER, « Un tumulus du III^e millénaire avant J.-C., réutilisé au premier âge du Fer (Lescar, Pyrénées-Atlantiques) », dans *Cahiers du groupe archéologique des Pyrénées occidentales*, 1983, t. 3, p. 1-28.
- Blanc et Dumontier, 1986** : BLANC Claude et Patrice DUMONTIER, « Sauvetage d'un groupe de tumulus à Lons/Lescar (Pyrénées-Atlantiques) », dans *Archéologie des Pyrénées occidentales*, 1986, t. 6, p. 75-95.
- Blanc et Marsan, 1981** : BLANC Claude et Geneviève MARSAN, « Préhistoire et Protohistoire de la haute vallée d'Ossau (canton de Laruns, Pyrénées-Atlantiques). 1^{re} partie : relevé des ensembles de Las Ouebottes de Brousset, du Soussouéou et de la Glère de Pombie », dans *Cahiers du Groupe archéologique des Pyrénées occidentales*, 1981, n° 1, p. 31-52.
- Blanc et Marsan, 1983** : BLANC Claude et Geneviève MARSAN, « Préhistoire et Protohistoire de la haute vallée d'Ossau (canton de Laruns, Pyrénées-Atlantiques). 2^e partie : relevé de l'ensemble du Col Long de Magnabaigt, de la Glère de Pombie (fin), du val Brousset (suite) », dans *Cahiers du Groupe archéologique des Pyrénées occidentales*, 1983, n° 3, p. 87-111.
- Blanc et Marsan, 1985 a** : BLANC Claude et Geneviève MARSAN, « Préhistoire et Protohistoire de la haute vallée d'Ossau (canton de Laruns, Pyrénées-Atlantiques). 3^e partie : ensemble du cirque d'Anéou et du val Brousset (suite) », dans *Archéologie des Pyrénées occidentales*, 1985, t. 5, p. 55-75.
- Blanc et Marsan, 1985 b** : BLANC Claude et Geneviève MARSAN, « Premières datations des niveaux tardiglaciaires et postglaciaires de la grotte d'Espalunq à Arudy (Pyrénées-Atlantiques) », dans *Archéologie des Pyrénées occidentales*, 1985, t. 5, p. 255-257.
- Blanc et Marsan, 1986** : BLANC Claude et Geneviève MARSAN, « Préhistoire et Protohistoire de la haute vallée d'Ossau (canton de Laruns, Pyrénées-Atlantiques). 4^e partie. Ensemble d'Ayouus », dans *Archéologie des Pyrénées occidentales*, 1986, t. 6, p. 43-51.
- Blanc et Rouzaud, 1994** : BLANC Jean et Alban ROUZAUD, « Cabane de bergers en terre des montagnes de l'Ariège », dans Jean-Claude DUCLOS et André PITTE (dir.), *L'homme et le mouton dans l'espace de la transhumance*, Grenoble : Glénat, 1994, p. 91-99.
- Blanc et de Valicourt, 1987** : BLANC Claude et Éric de VALICOURT, « Pré-inventaire des grottes sépulcrales des Pyrénées-Atlantiques (1^{re} partie : le Béarn) », dans *Les hommes et leurs sépultures. Archéologie des Pyrénées occidentales*, 1987, t. 7, p. 163-168.
- Blanc et al., 1990** : BLANC Claude, BUI THI MAI et Patrice DUMONTIER, « Le tumulus T3 de Lons et son paléo-environnement », dans *Archéologie des Pyrénées occidentales*, 1990, t. 10, p. 42-69.
- Blot, 1985** : BLOT Jacques, « Contribution à l'inventaire des vestiges protohistoriques en vallée de Cauterets », dans *Archéologie des Pyrénées occidentales*, 1985, t. 5, p. 121-134.
- Blot, 1993 a** : BLOT Jacques, *Archéologie et montagne basque*, Donostia : Elkar, 1993.
- Blot, 1993 b** : BLOT Jacques, « Un tumulus de l'âge du Bronze réutilisé en Pays basque au Moyen Âge », dans *Archéologie des Pyrénées occidentales et des Landes*, 1993, t. 12, p. 61-79.
- Blot, 1995** : BLOT Jacques, avec la collaboration de Christian RABALLAND, « Contribution à l'étude des cercles de pierres en Pays basque de France », dans *Bulletin de la société préhistorique française*, 1995, t. 92, n° 4, p. 525-548.
- Boessneck et al., 1964** : BOESSNECK Joachim, Hanns-Hermann MÜLLER et Manfred TEICHERT, « Osteologische Unterscheidungsmerkmale zwischen Schaf (*Ovis aries*) und Ziege (*Capra hircus*) », dans *Julius-Kühn-Archiv*, 1964, n° 78, p. 1-129.
- Bocquet et Masset, 1977** : BOCOQUET Jean-Pierre et Claude MASSET, « Estimateurs en paléodémographie », dans *L'Homme*, 1977, vol. 17, n° 4, p. 65-90.
- Bordessoule, 2002** : BORDESOULE Éric, « La grande "montagne" des monts d'Auvergne », dans Daniel MARTIN (dir.), *L'identité de l'Auvergne, mythe ou réalité historique. Essai sur une histoire de l'Auvergne des origines à nos jours*, Nonette : Créer, 2002, p. 131-142.



Sources éditées et bibliographie

- Boulestin, 1999** : BOULESTIN Bruno, *Approche taphonomique des restes humains. Le cas des Méolithiques de la grotte des Perrats et le problème du cannibalisme en Préhistoire récente européenne*, *British Archaeological Reports*, 1999, (International Series, 776).
- Boulestin et Duday, 2005** : BOULESTIN Bruno et Henri DUDAY, « Ethnologie et archéologie de la mort : de l'illusion des références à l'emploi d'un vocabulaire », dans Claude MORDANT et Germaine DEPIERRE (dir.), *Les pratiques funéraires à l'âge du Bronze en France, Actes de la table ronde de Sens-en-Bourgogne, 10-12 juin 1998*, Sens : Société archéologique de Sens, et Paris : Comité des travaux historiques et scientifiques (CTHS), 2005, p. 17-30.
- Boulestin et al., 2013** : BOULESTIN Bruno, Dominique HENRY-GAMBIER, Jean-Baptiste MALLYE et Patrick MICHEL, « Modifications anthropiques sur des restes humains méolithiques et néolithiques de la grotte d'Unikoté (Iholdy, Pyrénées-Atlantiques) », dans *Bulletin de la Société préhistorique française*, 2013, t. 110, n° 2, p. 281-297.
- Bourdieu, 2002** : BOURDIEU Pierre, *Le bal des célibataires. Crise de la société paysanne en Béarn*, Paris : Seuil, 2002, (Points, Essais).
- Braudel, 1990 [1^{re} éd. : 1949]** : BRAUDEL Fernand, *La Méditerranée et le monde méditerranéen à l'époque de Philippe II. I. La part du milieu*, Paris : Armand Colin, 1990 [1^{re} éd. : 1949].
- Briard, 1984** : BRIARD Jacques, *Les tumulus d'Armorique*, Paris : Picard, 1984 (L'âge du Bronze en France, 3).
- Brun, 1996** : BRUN Jean-Pierre, « La grande transhumance à l'époque romaine. À propos des recherches sur la Crau d'Arles », dans *Anthropozoologica*, 1996, fasc. 24, p. 31-44.
- Bruzek, 2002** : BRUZEK Jaroslav, « A Method for Visual Determination of Sex, Using Human Hip Bone », dans *American Journal of Physical Anthropology*, 2002, vol. 117, issue 2, p. 157-168.
- Bui Thi Mai et al., 2011** : BUI THI MAI, Patrice COURTAUD, Patrice DUMONTIER, Michel GIRARD, Sigrid MIRABEAU et Martine REGERT, « Analyses du contenu des vases déposés en contexte sépulcral au Bronze ancien et moyen dans les grottes de Droundak et de l'Homme de Pouey (Pyrénées-Atlantiques) », dans Ingrid SÉNÉPART, Thomas PERRIN, Éric THIRAULT et Sandrine BONNARDIN (dir.), *Marges, frontières et transgressions, Actes des 8^e rencontres méridionales de Préhistoire récente, Marseille, 7-8 novembre 2008*, Toulouse : Archéologie d'écologie préhistorique, 2011, p. 449-456.
- Burri, 2012** : BURRI Sylvain, *Vivre de l'inculte, vivre dans l'inculte en Basse-Provence centrale à la fin du Moyen Âge. Histoire, archéologie et ethnoarchéologie d'un mode de vie itinérant*, thèse de doctorat d'histoire sous la direction d'Aline DURAND, université d'Aix-Marseille, 2012.
- Butel, 1894** : BUTEL Fernand, *Une vallée pyrénéenne : la vallée d'Ossau*, Pau : Société de publicité catholique des Basses-Pyrénées, 1894.
- Calastrenc, 2001** : CALASTRENC Carine, *Vallon de Barroude (territoire administratif d'Aragnouet, communes de Bazus-Aure et Guchan, Hautes-Pyrénées)*, rapport de prospection-inventaire inédit, Toulouse : Service régional de l'archéologie de Midi-Pyrénées, 2001.
- Calastrenc, 2005 a** : CALASTRENC Carine, *Archéologie pastorale en vallée d'Ossau, campagne 2004*, rapport de prospection inventaire inédit, Bordeaux : Service régional de l'archéologie Aquitaine, et Tarbes : Parc national des Pyrénées, 2005, [en ligne], URL : <https://halshs.archives-ouvertes.fr/hal-00692381/document>.
- Calastrenc, 2005 b** : CALASTRENC Carine, *Archéologie pastorale en vallée d'Ossau, campagne 2005*, rapport de prospection-inventaire et de fouilles archéologiques inédit, Bordeaux : Service régional de l'archéologie d'Aquitaine, et Tarbes : Parc national des Pyrénées, 2005, [en ligne], t. 1, URL : http://hal.archives-ouvertes.fr/docs/00/69/23/81/PDF/ArchA_ologie_pastorale_05-Tome2.pdf.
- Calastrenc et Lemaître, 2011** : CALASTRENC Carine et Vladimir LEMÂÎTRE, *Archéologie pastorale en vallée d'Ossau, campagne 2010*, rapport d'opération inédit, Bordeaux : Service régional de l'archéologie d'Aquitaine, et Tarbes : Parc national des Pyrénées, 2011.
- Calastrenc et Ona, 2005** : CALASTRENC Carine et José Luis ONA GONZÁLEZ, *Informe de la excavación de la estructura n° 3 cabaña de pastor*, rapport de fouille inédit, Zaragoza : Gobierno de Aragón, 2005.
- Callegarin et al., 2009** : CALLEGARIN Laurent, Rosa PLANA-MALLART et François RÉCHIN, « La villa de Lalouquette et les espaces environnants (Pyrénées-Atlantiques) », dans Laurent CALLEGARIN et François RÉCHIN (éd.), *Hommage à Georges Fabre, Archéologie des Pyrénées occidentales et des Landes*, 2009, hors série n° 4, p. 109-130.
- Camerieri, 2009** : CAMERIERI PAOLO, « La ricerca della forma del catasto antico di Reate nella pianura di Rosea », dans Andrea DE SANTIS et Filippo COARELLI, *Reate e l'ager Reatinus. Vespasiano e la Sabina : dalle origini all'impero*, Roma : Quasar, 2009, p. 39-48, tavola I-IV.
- Canut et Navarro, 1980** : CANUT Enric et Francesc NAVARRO, *Els formatges a Catalunya*, Barcelone : Alta fulla, 1980.
- Carozza et Marcigny, 2007** : CAROZZA Laurent et Cyril MARCIGNY, *L'âge du Bronze en France*, Paris : La Découverte, 2007.
- Carozza et al., 2005** : CAROZZA Laurent, Didier GALOP, Fabrice MAREMBERT et Fabrice MONNA, « Quel statut pour les espaces de montagne durant l'âge du Bronze ? Regards croisés sur les approches société-environnement dans les Pyrénées occidentales », dans *Documents d'archéologie méridionale*, 2005, n° 28, p. 7-23.
- Carrier, 2006** : CARRIER Nicolas, « L'estivage en Savoie du nord au Moyen Âge. Essai de chronologie et de typologie », dans Pierre-Yves LAFFONT (éd.), *Transhumance et estivage en Occident des origines aux enjeux actuels, Actes des 26^e journées de l'Abbaye de Flaran, septembre 2004*, Toulouse : Presses universitaires du Mirail, 2006, p. 199-210.
- Castéran de, 1897** : CASTÉRAN Paul de, *Traité international de liés et passerries conclus entre les hautes vallées frontalières des Pyrénées centrales*, Toulouse : Privat, 1897.
- Cavallès, 1931 a** : CAVALLÈS Henri, *La vie pastorale et agricole dans les Pyrénées des Gaves, de l'Adour et des Nestes*, Paris : Armand Colin, 1931.
- Cavallès, 1931 b** : CAVALLÈS Henri, *La transhumance pyrénéenne et la circulation des troupeaux dans les plaines de Gascogne*, Paris : Armand Colin, 1931.
- Cavallès, 1986 [1^{re} éd. : 1910]** : CAVALLÈS Henri, « Une fédération pyrénéenne sous l'Ancien régime. Les traités de liés et passerries », dans *Liés et passerries dans les Pyrénées, Actes de la 3^e journée de recherches de la Société d'études des Sept Vallées, Luz-Saint-Sauveur, 1^{er} juin 1985*, Tarbes : Archives départementales, Bibliothèque centrale de prêt, Société d'études des Sept Vallées, 1986 [1^{re} éd. : 1910], p. 1-67.
- Cazaurang, 1983** : CAZAUURANG Jean-Jacques, *Scènes de la vie rurale en Béarn*, Roanne : Horvath, 1983.
- Chaline, 1972** : CHALINE Jean, *Les rongeurs du Pléistocène moyen et supérieur de France*, Paris : CNRS, 1972, (Cahiers de paléontologie).
- Chambon, 2003** : CHAMBON Philippe, *Les morts dans les sépultures collectives néolithiques en France. Du cadavre aux restes ultimes*, Paris : CNRS, 2003, (*Gallia Préhistoire*, suppl. 35).
- Chandezon, 2003** : CHANDEZON Christophe, *L'élevage en Grèce (fin V^e-fin 1^{er} siècle a.C.). L'apport des sources épigraphiques*, Bordeaux : Ausonius, 2003.
- Chandezon, 2006** : CHANDEZON Christophe, « Déplacement de troupeaux et cités grecques (V^e-1^{er} siècle av. J.-C.), dans Pierre-Yves LAFFONT (éd.), *Transhumance et estivage en Occident des origines aux enjeux actuels, Actes des 26^e journées de l'Abbaye de Flaran, septembre 2004*, Toulouse : Presses universitaires du Mirail, 2006, p. 49-66.
- Chang et Koster, 1986** : CHANG Claudia et Harold A. KOSTER, « Beyond bones : toward an archaeology of pastoralism », dans *Advances in Archaeological Method and Theory*, 1986, vol. 9, p. 97-148.
- Chauchat, 1974** : CHAUCHAT Claude, « Datation ¹⁴C concernant le site de Mouligna, Bidart (Pyrénées-Atlantiques) », dans *Bulletin de la Société préhistorique française*, 1974, t. 71, n° 5, p. 140.
- Chéronnet, 1984** : CHÉRONNET Bernard, « Une société hiérarchisée à Bilhères d'Ossau au début du XIV^e siècle (1306, 1331, 1332) », dans *Documents pour servir à l'histoire du département des Pyrénées-Atlantiques*, 1984, n° 5, p. 5-22.
- Chéronnet, 1989** : CHÉRONNET Bernard, « Nouveaux éléments pour l'histoire d'Arudy et de sa région (XIII^e-XV^e siècle) », dans *Revue de Pau et du Béarn*, 1989, n° 16, p. 89-110.
- Chevalier, 1951** : CHEVALIER Michel, « Vacheries, cabanes et orrys. Essai de typologie pastorale », dans *Pirineos*, 1951, n° 19-20, p. 309-331.
- Cheylian, 2007** : CHEYLIAN Jean-Paul, « Les processus spatio-temporels : quelques notions et concepts préalables à leur représentation », dans *Mappemonde*, 2007, n° 87/3, [en ligne], URL : <http://mappemonde.mgm.fr/num15/articles/art07303.html>.
- Chioffi, 1999** : CHIOFFI Laura, *Il mercato della carne nell'occidente romano. Riflessi epigrafici ed iconografici*, Rome : L'Erma di Bretschneider, 1999.
- Chopin, 2008 a** : CHOPIN Jean-François, « Les tertres du quartier de Mirassou (Lons) et le site du vallon du Mohédan (Billère), dans François RÉCHIN et Dany BARRAUD (éd.), *Lescar-Beneharnum, ville antique. Entre Pyrénées et Aquitaine, Archéologie des Pyrénées occidentales et des Landes*, 2008, hors série n° 3, p. 73-88.
- Chopin, 2008 b** : CHOPIN Jean-François, « D'Uzein à Poey-de-Lescar (Pyrénées-Atlantiques) », *Archéologie de la France, Informations (ADLFI), Aquitaine*, 2008, [en ligne], URL : <http://adlfi.revues.org/2718>.
- Chopin, 2011** : CHOPIN Jean-François, « Miramont-Sensacq, les Bruques ; Miramont-Sensacq/Garlin, Cazaou de Luc/La Lande ; Claracq, Chemin des Tuyaa ; Momas, Source de la Lane », dans *Bilan scientifique de la région Aquitaine 2009*, Bordeaux : Direction régionale des affaires culturelles, Service régional de l'archéologie, 2011, p. 206-208, 211-212 et 218.
- Chopin, 2013** : CHOPIN Jean-François, « Lons-Lescar, ZAC Technord », dans *Bilan scientifique de la région Aquitaine 2011*, Bordeaux : Direction régionale des affaires culturelles, Service régional de l'archéologie, 2013, p. 203.
- Coarelli et De Santis, 2009** : COARELLI Filippo et Andrea DE SANTIS, *Reate e l'ager Reatinus. Vespasiano e la Sabina : dalle origini all'impero, Divus Vespasianus. Il Bimilenario dei Flavi, Catalogo della mostra di Rieti 2009*, Roma : Quasar, 2009.
- Coccia et Mattingly, 1992** : COCCIA Stefano et David J. MATTINGLY, « Settlement History, Environment and Human Exploitation of an Intermontane Basin in Central Apennines : the Rieti Survey, 1988-1991, Part 1 », *Papers of the British School at Rome*, 1992, vol. LX, p. 213-289.
- Colonge, 2011** : COLONGE David, « Auriac, Duclos », dans *Bilan scientifique de la région Aquitaine 2009*, Bordeaux : Direction régionale des affaires culturelles, Service régional de l'archéologie, 2011, p. 214.
- Corbier, 2006** : CORBIER Mireille, « La transhumance dans les pays de la Méditerranée antique », dans Pierre-Yves LAFFONT (éd.), *Transhumance et estivage en Occident des origines aux enjeux actuels, Actes des 26^e journées de l'Abbaye de Flaran, septembre 2004*, Toulouse : Presses universitaires du Mirail, 2006, p. 61-82.
- Corvisier et Suder, 2000** : CORVISIER Jean-Nicolas et Wieslaw SUDER, *La population de l'Antiquité classique*, Paris : Presses universitaires de France, 2000 (« Que sais-je ? »).
- Courtaud et Dumontier, 2010** : COURTAUD Patrice et Patrice DUMONTIER, « La cavité sépulcrale de l'Homme de Pouey à Laruns (64). Les aménagements funéraires dans une grotte de l'âge du Bronze », dans Alain BEECHING, Éric THIRAULT et Joël VITAL (dir.), *Économie et société à la fin de la Préhistoire, Actes des 7^e rencontres méridionales de Préhistoire récente, Bron, 3-4 novembre 2006, Documents d'archéologie en Rhône-Alpes et en Auvergne*, 2010, n° 34, p. 347-358.
- Courtaud et Ébrard, 1999** : COURTAUD Patrice et Dominique ÉBRARD, « La grotte d'Elzarreko Karbia (Pyrénées-Atlantiques) : un site funéraire du Bronze ancien en Pays basque », dans Alain BEECHING et Joël VITAL (dir.), *Préhistoire de l'espace habité en France du sud, Actes des 1^{res} rencontres méridionales de Préhistoire récente, Valence, 3-4 juin 1994, Travaux du Centre d'archéologie préhistorique de Valence*, 1999, n° 1, p. 237-245.
- Courtaud et al., 2006** : COURTAUD Patrice, Patrice DUMONTIER, Dominique ARMAND, Catherine FERRIER et Gérard HILD, « La grotte sépulcrale de Droundak. Note préliminaire », dans Pierrick FOUÉRY, Christian CHEVILLOT, Patrice COURTAUD, Olivier FERULLO et Chantal LEROYER (éd.), *Paysages et peuplements. Aspects culturels et chronologiques en France méridionale, Actes des 6^e rencontres méridionales de Préhistoire récente, Périgueux, octobre 2004*, Périgueux : Association pour le développement de la recherche historique et archéologique en Périgord (ADRAHP), Préhistoire du Sud-Ouest, 2006, p. 191-209.
- Courtaud et al., 2011** : COURTAUD Patrice, Patrice DUMONTIER, Dominique ARMAND, Jean-Pierre BESSON, Gérard CAZENAVE, Catherine FERRIER et Éric de VALICOURT, *Cavité sépulcrale d'Amelestoy (Larrau, Pyrénées-Atlantiques)*, rapport de fouille programmée, inédit, Bordeaux : Service régional de l'archéologie d'Aquitaine, 2011.
- Courtaud et al., 2013** : COURTAUD Patrice et Patrice DUMONTIER, avec la collaboration de Marieke FAURE, Elysandre PUECH, Mathilde SAMSEL, René MAZA, Dominique ARMAND, Jean-Pierre BESSON, Gérard CAZENAVE, Catherine FERRIER et Éric de VALICOURT, *Cavité sépulcrale d'Amelestoy (Larrau, Pyrénées-Atlantiques)*, rapport de fouille programmée, inédit, Bordeaux : Service régional de l'archéologie d'Aquitaine, 2013.
- Cugny, 2011** : CUGNY Carole, *Apports des microfossiles non-polliniques à l'histoire du pastoralisme sur le versant nord pyrénéen. Entre référentiels actuels et reconstitutions du passé*, thèse de doctorat de géographie sous la direction de Jean-Paul MÉTALIÉ et Didier GALOP, université de Toulouse II-Le Mirail, 2011, [en ligne], URL : <http://tel.archives-ouvertes.fr/tel-00854984>.
- Cugny et al., 2010** : CUGNY Carole, Florence MAZIER et Didier GALOP, « Modern and fossil non-pollen palynomorphs from the Basque mountains (western Pyrenees, France) : the use of coprophilous fungi to reconstruct pastoral activity », dans *Vegetation history and Archaeobotany*, 2010, vol. 19, issues 5-6, p. 391-408.
- Curdy, 2007** : CURDY Philippe, « Prehistoric settlement in middle and high altitudes in the Upper Rhone Valley (Valais-Vaud, Switzerland) : A summary of twenty years of research », *Preistoria alpina*, 2007, vol. 42, p. 99-108.
- Cursente, 1998** : CURSENTE Benoît, *Des maisons et des hommes. La Gascogne médiévale (X^e-XV^e siècle)*, Toulouse : Presses universitaires du Mirail, 1998.
- Cursente, 2004** : CURSENTE Benoît, « Les "abbadies" ou abbayes laïques. Dîme et société dans les pays de l'Adour, XI^e-XVI^e siècles », dans *Annales du Midi*, 2004, t. 116, n° 247, p. 285-306.
- Cursente, 2011** : CURSENTE Benoît, *Une histoire de la questalité. Serfs et libres dans le Béarn médiéval*, Pau : Société des sciences, lettres et arts, 2011.
- Cursente, 2016** : CURSENTE Benoît, « Les communautés ouest-pyrénéennes à la fin du Moyen Âge », dans Cédric JEANNEAU et Philippe JARNOUX (dir.), *Les communautés rurales dans l'Ouest du Moyen Âge à l'Époque moderne : perceptions, solidarités et conflits*, Brest : Centre de recherche bretonne et celtique et université de Bretagne occidentale, 2016, p. 141-155.
- Dabas et al., 2006** : DABAS Michel, Henri DELÉTANG, Alain FERDIÈRE, Cécile JUNG et W. Haio ZIMMERMAN, *La prospection*, Paris : Errance, 2006 (2^e éd.).
- Daget et Poissonnet, 1972** : DAGET Philippe et Jacques POISSONNET, « Un procédé d'estimation de la valeur pastorale des pâturages », dans *Fourrages*, 1972, n° 49, p. 31-39.
- Daugas, 1999** : DAUGAS Jean-Philippe, Pax et pacto. *Compromis et accords de pâturages dans les Pyrénées (fin XII^e-fin XV^e siècle) : les liés et passerries dans la vicomté de Béarn et le comté de Bigorre*, mémoire de maîtrise d'histoire sous la direction de Jean-Pierre BARRAUDÉ, université de Pau et des Pays de l'Adour, 1999.
- Davasce, 2000** : DAVASSE Bernard, *Forêts, charbonniers et paysans dans les Pyrénées de l'est, du Moyen Âge à nos jours. Une approche géographique de l'histoire de l'environnement*, Toulouse : GEODE, 2000.
- Davasce et al., 2011** : DAVASSE Bernard, Jean-Paul MÉTALIÉ, Juliette CARRÉ et Didier GALOP, « Le paysage dans tous ses états. Trente ans de recherches et d'actions publiques dans les Pyrénées », dans Georges BERTRAND et Serge BRIFFAUD (dir.), *Le paysage. Retour d'expériences entre recherche et projet, Actes des rencontres d'Arthous, octobre 2008*, Mont-de-Marsan : conseil général des Landes, 2011, p. 87-92.
- Davezac-Macaya, 1823** : DAVEZAC-MACAYA Marie-Armand, *Essais historiques sur la Bigorre*, Bagnères : J. M. Dossun, 1823.
- De Bortoli et Palu, 2009** : DE BORTOLI Dolores et Pascal PALU, « Le système maison comme déterminant de la pérennité organisationnelle », dans *Revue française de gestion*, 2009, vol. 35, n° 192, p. 141-150.

- Dedet, 2004** : DEDET Bernard, « Variabilité des pratiques funéraires protohistoriques dans le sud de la France : défunts incinérés, défunts non brûlés », dans *Gallia*, 2004, t. 61, p. 193-222.
- De Luigi, 2011** : DE LUIGI Alessandro, « Equi ed Equicoli tra storia ed archeologia », dans FLAMINIA VERGA, *Persistenze ed evoluzione del popolamento in area centro-italica in età antica. Il caso del vicus di Nersae*, Pisa-Roma : Serra, 2011, p. 23-34.
- Demélas et Vivier, 2003** : DEMÉLAS Marie-Danielle et Nadine VIVIER (dir.), *Les propriétés collectives face aux attaques libérales (1750-1914) : Europe occidentale et Amérique latine*, Rennes : Presses universitaires de Rennes, 2003.
- Dendaletche et Hourcade, 1978** : DENDALETCHÉ Claude et Bernard HOURCADE, « L'éco-système pastoral et son évolution », dans Bernard HOURCADE (dir.), *Écologie de la vallée d'Ossau (Pyrénées-Atlantiques), Recherches pour une synthèse*, Paris : CNRS, 1978, p. 113-134.
- Deniaux, 1993** : DENIAUX Élisabeth, « Cicéron et les hommes d'affaires romains d'Illyrie et d'Épire », dans Pierre CABANES (éd.), *L'Illyrie méridionale et l'Épire dans l'Antiquité, II : Actes du colloque international de Clermont-Ferrand, 25-27 octobre 1990*, Paris : de Boccard, 1993, p. 263-270.
- Desachy, 2012** : DESACHY Bruno, « Jean-Claude Gardin et le logicisme : une approche théorique et pratique du discours archéologique », dans Joëlle BURNOUF (dir.), *Manuel d'archéologie médiévale et moderne*, Paris : Armand Colin, 2012, p. 38-41, (Collection U).
- Desbonnet, 2013** : DESBONNET Bernard, *Histoires de bénéficiaires et des bénéficières. La situation matérielle du clergé dans l'ancien diocèse d'Oloron (1679-1789)*, [Navarrenx] : Cercle historique de l'Arrière, 2013.
- Descombes, 1904** : DESCOMBES Paul, « Étude sur l'aménagement des montagnes dans la chaîne des Pyrénées », dans *Revue philomatique de Bordeaux et du Sud-Ouest*, 1904, t. 7, p. 225-240 et 266-285.
- Descombes, 1911** : DESCOMBES Paul, *La défense forestière et pastorale*, Paris : Gauthier-Villars, 1911.
- Desplat, 1984** : DESPLAT Christian, « Les « républiques » montagnardes des Pyrénées occidentales, mythes et réalités » dans *Actes du 108^e congrès national des sociétés savantes, Grenoble, 1983, section d'histoire moderne et contemporaine*, Paris : CTHS, 1984, t. 1, p. 47-65.
- Desplat, 1986** : DESPLAT Christian, *Le For de Béarn d'Henri II d'Albret (1551)*, Pau : Mairimpouey, 1986.
- Desplat, 1993** : DESPLAT Christian, *La guerre oubliée. Guerres paysannes dans les Pyrénées (XII^e-XIX^e siècles)*, Biarritz : J. et D. éditions, 1993.
- Diagnostic prospectif...** : *Diagnostic prospectif de l'activité pastorale des vallées béarnaises : 2007-2015*, rapport inédit, s.l.n.d. : Institution patrimoniale du Haut-Béarn, Centre départemental de l'élevage ovin, Chambre d'agriculture des Pyrénées-Atlantiques, Lycée des métiers de la montagne, université de Pau et des Pays de l'Adour.
- Dodson et Wexlar, 1979** : DODSON Peter et Diane WEXLAR, « Taphonomic investigations of owl pellets », dans *Paleobiology*, 1979, vol. 5, issue 3, p. 275-284.
- Dorot et Blanc, 1997** : DOROT Thierry et Claude BLANC, « Résultats de la fouille du cercle de pierres du lac Roumassot (Laruns, Pyrénées-Atlantiques) », dans *Archéologie des Pyrénées occidentales et des Landes*, 1997, t. 16, p. 21-27.
- Doutreleau, 2014** : DOUTRELEAU Vanessa, *Itinéraires de bergers. Transhumances entre Pyrénées et plaines de Gascogne*, Pau : Cairn, 2014.
- Dubuis, 1995** : DUBUIS Pierre, « Bisses et conjoncture économique. Le cas du Valais aux XIV^e et XV^e siècles », dans *Annales valaisannes*, 1995, 2^e série, n° 70, p. 39-46.
- Duday, 1987** : DUDAY Henri, « Organisation et fonctionnement d'une sépulture collective néolithique : l'aven de la Boucle à Corcone (Gard) », dans Henri DUDAY et Claude MASSET (dir.), *Anthropologie physique et archéologie. Méthode d'étude des sépultures. Actes du colloque de Toulouse, 4-6 novembre 1982*, Paris : CNRS, 1987, p. 89-104.
- Dugène, 1994** : DUGÈNE Jean-Pierre, *Mémoires de pierres. Les roches gravées de la vallée d'Ossau, Catalogue d'exposition*, Lourdes : Musée pyrénéen, 1994.
- Dugène, 2002** : DUGÈNE Jean-Pierre, *Ossau pastoral*, Pau : Cairn, et Tarbes : Parc national des Pyrénées, 2002.
- Dugène et Marsan, 2005** : DUGÈNE Jean-Pierre et Geneviève MARSAN, « Nouvelles gravures de l'âge du Bronze en vallée d'Ossau », dans *Pyrénées*, 2005, n° 224/4, p. 341-350.
- Dumonteil, 1983** : DUMONTEIL Jacques, « L'approvisionnement d'Oloron en fromages de brebis au début du XV^e siècle d'après les contrats de notaires (1417-1432) », dans *Documents pour servir à l'histoire des Pyrénées-Atlantiques*, 1983, n° 4, p. 13-16.
- Dumontier, 1995** : DUMONTIER Patrice, « Un tumulus de l'âge du Bronze à Anoye (Pyrénées-Atlantiques) », dans *Archéologie des Pyrénées occidentales et des Landes*, 1995, t. 14, p. 51-66.
- Dumontier, 1997** : DUMONTIER Patrice, « Les dolmens sous tumulus 1 et 2 de Peyrecor à Escout (Pyrénées-Atlantiques) », dans Georges FABRE (dir.), *Archéologie en Béarn, Actes du IV^e colloque d'Arzacq*, s. l. : Ségur, 1997, p. 77-121.
- Dumontier, 2008** : DUMONTIER Patrice, « Accous. L'abri det Caillaü », dans *Bilan scientifique de la région Aquitaine 2006*, Bordeaux : Direction régionale des affaires culturelles, Service régional de l'archéologie, 2008, p. 148.
- Dumontier, 2011** : DUMONTIER Patrice, « Arudy, La 2 », dans *Bilan scientifique de la région Aquitaine 2009*, Bordeaux : Direction régionale des affaires culturelles, Service régional de l'archéologie, 2011, p. 143.
- Dumontier et Bordenave, 2006** : DUMONTIER Patrice et Jacques BORDENAVE, *Le Gabarn. Secteur Peyrelade et parcelle 263. Commune d'Escout (64), rapport de surveillance de travaux*, inédit, Bordeaux : Service régional de l'archéologie d'Aquitaine, 2006.
- Dumontier et al., 1982** : DUMONTIER Patrice, Michel GALLET et Geneviève MARSAN, « L'ensemble mégalithique des Couraus d'Accaus à Bilhères-en-Ossau », dans *L'âge des métaux en Béarn : données des travaux récents de prospection et de fouilles, Cahiers du Groupe archéologique des Pyrénées occidentales*, 1982, t. 2, p. 90-105.
- Dumontier et al., 1997** : DUMONTIER Patrice, BUI THI MAÏ et Christine HEINZ, « Le dolmen sous tumulus n° 2 de Peyrecor et son paléo-environnement à Escout (Pyrénées-Atlantiques) », dans *Bulletin de la Société préhistorique française*, 1997, t. 94, n° 4, p. 527-550.
- Dumontier et al., 2000** : DUMONTIER Patrice, Patrice COURTAUD et Catherine FERRIER, « La grotte d'Apons à Sarrance, Pyrénées-Atlantiques », dans Mireille LEDUC, Nicolas VALDEYRON et Jean VAQUIER (dir.), *Sociétés et espaces, rencontres méridionales de Préhistoire récente, 3^e session, Toulouse, 6-7 novembre 1998*, Toulouse : Archives d'écologie préhistorique, 2000, p. 433-440.
- Dumontier et al., 2008** : DUMONTIER Patrice, BUI THI MAÏ, Fabien CONVERTINI, Patrice COURTAUD, Gilbert DARDEY, Catherine FERRIER, Bernard GRATUZE, François RÉCHIN et Daniel ORTÉGA, « La structure funéraire mégalithique de Darre la Peyre, commune de Précilhon (Pyrénées-Atlantiques) », dans *Archéologie des Pyrénées occidentales et des Landes*, 2008, t. 27, p. 43-76.
- Dumontier et al., 2009** : DUMONTIER Patrice, Dominique ARMAND, BUI THI MAÏ, Laurent CALLEGARIN, Sylvie COSTOMAGNO, Patrice COURTAUD, Michel DOUAT, Catherine FERRIER, Michel GIRARD, Mathieu LANGLAIS, Pablo MARTICORENA, Vincent MISTROT, Christian NORMAND, Jean-Marc PÉTILOU, François RÉCHIN, Nicolas VALDEYRON et Hugues VERGEOT, *Grotte de La 2 à Arudy (64), rapport de synthèse des fouilles programmées 2007 à 2009*, inédit, Bordeaux : Service régional de l'archéologie d'Aquitaine, 2009.
- Dumontier et al., 2014** : DUMONTIER Patrice, Patrice COURTAUD, Dominique ARMAND, Fabien CONVERTINI et Catherine FERRIER, *La grotte de Borededela et les cavités sépulcrales d'Arudy, Pyrénées-Atlantiques*, rapport de fouille programmée annuelle, inédit, Bordeaux : Service régional de l'archéologie d'Aquitaine, 2014.
- Dumontier et al., 2016 a** : DUMONTIER Patrice, Patrice COURTAUD, Catherine FERRIER, Dominique ARMAND, BUI THI MAÏ, Fabien CONVERTINI et Nicolas VALDEYRON, *La grotte d'Apons à Sarrance (Pyrénées-Atlantiques). Des derniers chasseurs cueilleurs aux premières sociétés agropastorales en vallée d'Aspe (VIII^e au I^{er} millénaire avant notre ère), Préhistoire du Sud-Ouest*, 2016, suppl. n° 14.
- Dumontier et al., 2016 b** : DUMONTIER Patrice, Patrice COURTAUD, Catherine FERRIER, Dominique ARMAND et Fabien CONVERTINI, « Les sépultures saisonnières d'altitude à l'âge du Bronze : l'exemple des Pyrénées occidentales », dans Jessie CAULIEZ, Ingrid SÉNÉPART, Luc JALLOT, Pierre-Arnaud de LABRIFFE, Christophe GILBERT et Xavier GUTHERZ (dir.), *De la tombe au territoire et actualités de la recherche, Actes des 1^{er} rencontres méridionales de Préhistoire récente, Montpellier, 25-27 septembre 2014*, Toulouse : Archives d'écologie préhistorique, 2016, p. 153-164.
- Dureau et Bonnefon, 1998** : DUREAU Rémi et Olivier BONNEFON, « Étude des pratiques de gestion pastorale des coussous », dans *Patrimoine naturel et pratiques pastorales en Crau*, Saint-Martin de Crau : Conservatoire-Études des écosystèmes de Provence (CEEP) et Écomusée de la Crau, 1998, p. 61-89.
- Duvernoy, 2004** : DUVERNOY Jean (éd.), *Le registre d'inquisition de Jacques Fournier, évêque de Palmiers (i.e. Pamiers) : 1318-1325*, [Paris], Tchou, 2004, (Bibliothèque des introuvables), 3 vol.
- [Ébrard], 1991** : [ÉBRARD Dominique], « Fouilles P. Boucher. Gisement de la grotte du Pont du Fort. Gisement de la grotte du Mail Ardoun », dans *Barétous, Catalogue d'exposition*, Lourdes : Musée pyrénéen, 1991, p. 171.
- Ébrard, 2010** : ÉBRARD Dominique, « La grotte sépulcrale de la Canaule à Gourette, Les Eaux-Bonnes (Pyrénées-Atlantiques). Collection Pierre Boucher, 1935 », dans Nathalie VANARA et Michel DOUAT (coord.), *Le karst, indicateur performant des environnements passés et actuels, Actes du colloque de la Pierre-Saint-Martin, 6-9 septembre 2007*, Nîmes : Association française de karstologie, 2010, p. 104-111, (Karstologie Mémoires, 17).
- Ébrard, 2013** : ÉBRARD Dominique (coord.), *50 ans d'archéologie en Soule. Hommage à Pierre Boucher (1909-1997)*, Mauléon : Ikerzaleak, 2013, (Ikerzaleak, n° 7).
- (L') élevage..., 1984** : *L'élevage et la vie pastorale dans les montagnes de l'Europe au Moyen Âge et à l'Époque moderne, Actes du colloque international de Clermont-Ferrand, 1982*, Clermont-Ferrand : Institut d'Études du Massif Central, 1984.
- Ejarque et al., 2010** : EJARQUE Ana, Yannick MIRAS, Santiago RIERA, Josep Maria PALET et Hector ORENGO, « Testing micro-regional variability in the Holocene shaping of high mountain cultural landscapes : a palaeoenvironmental case-study in the eastern Pyrenees », dans *Journal of Archaeological Science*, 2010, vol. 37, issue 7, p. 1468-1479.
- Elissondo et Saurin, 1986** : ELISSONDO Robert et Isabelle SAURIN, *Histoire des estives en haute vallée d'Ossau aux XIX^e et XX^e siècles*, mémoire inédit, Pau : Faculté des lettres et sciences humaines, et Tarbes : Parc national des Pyrénées, 1986 [Pau, Archives intercommunales de l'Usine des Tramways, section Patrimoine, cote 41704 R].
- Elizagoyen et al., 2012** : ELIZAGOYEN Vanessa, Patrice DUMONTIER, Fabien CONVERTINI, Émilie CLAUD, Christophe FOURLOUBEY et Serge VIGIER, « Uzein Las Arelles : des occupations humaines sur le piémont des Pyrénées occidentales au Néoli-
- thique et à l'âge du Bronze », dans Thomas PERRIN, Ingrid SÉNÉPART, Jessie CAULIEZ, Éric THIRIAULT et Sandrine BONNARDIN (dir.), *Dynamismes et rythmes évolutifs des sociétés de la Préhistoire récente, Actes des 9^e rencontres méridionales de Préhistoire récente, Saint-Georges-de-Dionne, 8-9 octobre 2010*, Toulouse : Archives d'écologie préhistorique, 2012, p. 393-421.
- Escudé-Quillet, 1998** : ESCUDÉ-QUILLET Jean-Marie, *Du complexe pyrénéen au complexe sud-aquitain : la fin de l'âge du Bronze et l'âge du Fer de l'Aquitaine méridionale*, thèse de doctorat d'histoire sous la direction de Robert SABLAYROLLES, université de Toulouse-Le Mirail, 1998.
- Escudé-Quillet et Maissant, 1997** : ESCUDÉ-QUILLET Jean-Marie et Catherine MAISSANT, *Ariège. Carte archéologique de la Gaule*, Paris : Académie des inscriptions et belles lettres, 1997.
- Étienne, 1962** : ÉTIENNE Robert, *Histoire de Bordeaux. I, Bordeaux antique*, Bordeaux : Fédération historique du Sud-Ouest, 1962.
- Fabre, 2003** : FABRE Georges, « Inscription et sculptures à caractère religieux d'époque romaine découvertes à Iluro (Oloron, Pyrénées-Atlantiques) », dans *Aquitania*, 2003, t. 19, p. 67-80.
- Fabre, 2004** : FABRE Georges, « Les VALERII dans l'Aquitaine méridionale à l'époque romaine », dans Adrien BLASQUEZ et Philippe CHAREYRE (éd.), *Espaces nationaux et identités régionales, Mélanges en l'honneur du professeur Christian Desplat*, Orthez : Gascogne, 2004, vol. 2, p. 481-488.
- Fabre, 2006** : FABRE Georges, « Existait-il des modes de régulation sociale dans l'Aquitaine pyrénéenne à l'époque romaine ? » dans Michel MOLIN (dir.), *Les régulations sociales dans l'Antiquité*, Rennes : Presses universitaires de Rennes, 2006, p. 195-206.
- Fabre et Gilles-Giannerini, 2013** : FABRE Georges et Anne GILLES-GIANNERINI, « Le corpus épigraphique », dans Dany BARRAUD et François RÉCHIN (dir.), *D'Illuro à Oloron-Sainte-Marie. Un millénaire d'histoire, Actes du colloque d'Oloron-Sainte-Marie, 7-9 décembre 2006, Aquitania*, 2013, suppl. 29, p. 69-96.
- Fau, 2006** : FAU Laurent (dir.), *Les monts d'Aubrac au Moyen Âge. Genèse d'un monde agropastoral*, Paris : Maison des sciences de l'homme, 2006, (Documents d'Archéologie Française, 101).
- Fau, 2010** : FAU Laurent, « Approche méthodologique de l'étude du peuplement montagnard médiéval : l'exemple des plateaux d'Aubrac et du Cézallier dans le Massif Central », dans Stéfan TZORTZIS et Xavier DELESTRE (éd.), avec la collaboration de Jennifer GRECK, *Archéologie de la montagne européenne, Actes de la table ronde internationale de Gap, 29 septembre-1^{er} octobre 2008*, Paris : Errance, et Aix-Marseille : Centre Camille-Jullien, 2010, p. 67-73, (Bibliothèque d'archéologie méditerranéenne et africaine, 4).
- Fau et al., 2010** : FAU Laurent, Claude CANTOURNET, David CRESCENTINI, Christine DIEULAFAIT, Francis DIEULAFAIT, Lionel IZAC-IMBERT et Gérard PRADALIC, « Le lac de Saint-Andéol en Aubrac (Lozère) : essai d'interprétation de l'ensemble cultuel », dans *Archéologie du Midi médiéval*, 2010, t. 28, p. 3-32.
- Faudot, 1998 a** : FAUDOT Murielle, « Territoire et limitatio de la colonie d'Arles », dans Monique CLAVEL-LÉVÉQUE et Anne VIGNOT (dir.), *Atlas historique des cadastres d'Europe, France*, Luxembourg : Office des publications officielles des communautés européennes, dossier III, 1998.
- Faudot, 1998 b** : FAUDOT Murielle, « Un aspect de l'organisation d'un territoire colonial : la limitatio d'Arelate », dans Pierre GROS (dir.), *Villes et campagnes en Gaule*, Paris : Comité des travaux historiques et scientifiques (CTHS), 1998, p. 105-114.
- Favory, 2011** : FAVORY François, « Les parcelles antiques de l'Est de la Gaule », dans Michel REDDÉ, Philippe BARRAL, François FAVORY, Jean-Paul GUILLAUMET, Martine JOLY, Jean-Yves MARC, Pierre NOUVEL, Laure NUNINGER et Christophe PETIT (dir.), *Aspects de la romanisation dans l'Est de la Gaule*, Glux-en-Glenne : Bibracte Centre archéologique européen, 2011, p. 385-416.
- Fazekas et Kósa, 1978** : FAZEKAS Gyula et F. KÓSA, *Forensic Fetal Osteology*, Budapest : Akadémiai Kiadó, 1978.
- Ferdière, 2006 a** : FERDIÈRE Alain, « Introduction », dans DABAS Michel, Henri DÉLÉTANG, Alain FERDIÈRE, Cécile JUNG et W. Haio ZIMMERMAN, *La prospection*, Paris : Errance, 2006 (2^e éd.), p. 5-7.
- Ferdière, 2006 b** : FERDIÈRE Alain, « La prospection au sol », dans DABAS Michel, Henri DÉLÉTANG, Alain FERDIÈRE, Cécile JUNG et W. Haio ZIMMERMAN, *La prospection*, Paris : Errance, 2006 (2^e éd.), p. 21-96.
- Ferdière et Rialland, 1994** : FERDIÈRE Alain et Yannick RIALLAND, « La prospection archéologique systématique sur le tracé de l'autoroute A 71 (section Bourges-sud du Cher) », dans *Revue archéologique du Centre de la France*, 1994, t. 33, p. 7-86.
- Ferdière et Zadora-Rio, 1986** : FERDIÈRE Alain et Élisabeth Zadora-Rio (éd.), *La prospection archéologique. Paysage et peuplement*, Paris : Maison des sciences de l'homme, 1986, (Documents d'archéologie française, 3).
- Fernandez, 2001** : FERNANDEZ Helena, *Ostéologie comparée des petits ruminants eurasiatiques sauvages et domestiques (genres Rupicapra, Ovis, Capra et Capreolus) : diagnose différentielle du squelette appendiculaire*, thèse de doctorat sous la direction de Louis CHAIX et Volker MAHNERT, université de Genève, 2001.
- Ferrier, 1942** : FERRIER Jean, « Une sépulture originale », dans *Bulletin de la Société préhistorique française*, 1942, t. 39, n° 7-9, p. 209-213.
- Ferullo, 2011** : FERULLO Olivier, « Thèze-Argeles, Mugain et Labarthe », dans *Bilan scientifique de la région Aquitaine 2009*, Bordeaux : Direction régionale des affaires culturelles, Service régional de l'archéologie, 2011, p. 215-216.
- Fleury, 2015** : FLEURY Laurence, *Bergères des Pyrénées*, Pau : Gypaète, 2015.

Sources éditées et bibliographie

- Flotté et Fuchs, 2000** : FLOTTÉ Pascal et Matthieu FUCHS, *Le Bas-Rhin. Carte archéologique de la Gaule*, Paris : Académie des inscriptions et belles lettres, 2000.
- Fonteneau, 1918** : FONTENEAU Léon, « Fouilles à la grotte de Malarode », dans *Actes du VI^e congrès de l'Union historique et archéologique du Sud-Ouest, Tarbes, juillet 1914*, Tarbes : Société académique des Hautes-Pyrénées, 1918, p. 166-172.
- Fouéré, 2011** : FOUÉRE Pierrick, « Les Vaures à Bergerac, Dordogne : premier témoignage d'un village structuré pour le Néolithique récent du Sud-Ouest de la France », dans Ingrid SÉNÉPART, Thomas PERRIN, Éric THIRAULT et Sandrine BONNARDIN (dir.), *Marges, frontières et transgression, Actes des 8^e rencontres méridionales de Préhistoire récente, Marseille, 7-8 novembre 2008*, Toulouse : Archives d'écologie préhistorique, 2011, p. 365-386.
- Fourcq, 1979** : FOURCO Denise, *Les biens communaux à Sainte-Colome dans le Bas-Ossau au XIX^e siècle*, mémoire de maîtrise d'histoire contemporaine sous la direction de Pierre TUCO-CHALA, université de Pau et des Pays de l'Adour, 1979.
- Fourdrin, 2008** : FOURDRIN Jean-Pascal, « L'enceinte tardo-antique de Lescar : état des connaissances », dans François RÉCHIN et Dany BARRAUD (éd.), *Lescar-Beneharnum, ville antique entre Pyrénées et Aquitaine, Archéologie des Pyrénées occidentales*, 2008, hors série n° 3, p. 191-214.
- Fourdrin, à paraître** : FOURDRIN Jean-Pascal (dir.), *Les enceintes urbaines de Novempopulanie à la fin de l'Antiquité, entre Aquitaine et Hispanie, Actes du colloque de Pau, 4-5 novembre 2011*, à paraître.
- Fourdrin et Piat, 2013** : FOURDRIN Jean-Pascal et Jean-Luc PIAT, « L'enceinte antique d'Oloron et ses développements médiévaux », dans Dany BARRAUD et François RÉCHIN (dir.), *D'Iluro à Oloron-Sainte-Marie. Un millénaire d'histoire, Actes du colloque d'Oloron-Sainte-Marie, 7-9 décembre 2006, Aquitania*, 2013, suppl. 29, p. 269-325.
- Foy et Nenna, 2003** : FOY Danièle et Marie-Dominique NENNA (dir.), *Échanges et commerce du verre dans le monde antique, Actes du colloque de l'AFAV, Aix-en-Provence-Marseille, 7-9 juin 2001*, Montagnac : Monique Mergoïl, 2003 (Monographies Instrumentum, 24).
- Frayn, 1984** : FRAYN Joan M., *Sheep-rearing and the Wool Trade in Italy during the Roman Period*, Liverpool : F. Cairns, 1984.
- Frei-Stolba, 1988** : FREI-STOLBA Regula, « Viehzucht, Alpwirtschaft, Transhumanz : Bemerkungen zu Problemen der Wirtschaft in des Schweiz zur römischen Zeit », dans Charles R. WHITTAKER (ed.), *Pastoral Economies in Classical Antiquity*, Cambridge : The Cambridge Philological Society, 1988, p. 143-159.
- Friedl, 1974** : FRIEDL John, *Kippel : a changing village in the Alps*, New York, London : Holt, Rinehart and Winston, 1974.
- Gabba et Pasquinnucci, 1979** : GABBA Emilio et Marinella PASQUINNCCI, *Struttura agraria e allevamento transumante nell'Italia romana (III^e sec. a.C.)*, Pisa : Giardini, 1979.
- Galinié, 2001** : GALINIÉ Henri, « Utiliser la notion de « distance critique » dans l'étude de relations socio-spatiales », dans *Les petits cahiers d'Anatole*, 2001, n° 7, [en ligne], URL : http://www.univ-tours.fr/lat/pdf/F2_7.pdf.
- Galop, 1998** : GALOP Didier, *La forêt, l'homme et le troupeau dans les Pyrénées. 6000 ans d'histoire de l'environnement entre Garonne et Méditerranée*, Toulouse : GEODE, Laboratoire d'écologie terrestre et FRAMESPA, 1998.
- Galop, 1999-2003** : GALOP Didier (dir.), *Paléo-environnement et dynamiques de l'anthropisation en montagne basque*, rapports inédits du Projet Collectif de Recherche, Bordeaux : Service régional de l'archéologie d'Aquitaine, 1999, 2000, 2001, 2002 et 2003.
- Galop, 2000** : GALOP Didier, « La croissance médiévale sur le versant nord des Pyrénées à partir des données palynologiques », dans Maurice BERTHE et Benoît CURSENTE (éd.), *Villages pyrénéens. Morphogénèse d'un habitat de montagne*, Toulouse : CNRS et Université Toulouse-Le Mirail, 2000, p. 45-54.
- Galop, 2005** : GALOP Didier, « Les transformations de l'environnement pyrénéen durant l'Antiquité : l'état de la question à la lumière des données polliniques », dans *Aquitania*, 2005, t. 21, p. 317-327.
- Galop, 2006 a** : GALOP Didier, « La conquête de la montagne pyrénéenne au Néolithique. Chronologie, rythmes et transformations des paysages à partir des données polliniques », dans Jean GUILAINE (dir.), *Populations néolithiques et environnement*, Paris : Errance, 2006, p. 279-295.
- Galop, 2006 b** : GALOP Didier, « Dynamiques paysagères et activités agropastorales au cours des derniers millénaires », dans Fau Laurent (dir.), *Les monts d'Aubrac au Moyen Âge. Genèse d'un monde agropastoral*, Paris : Maison des sciences de l'homme, 2006, p. 20-36, (Documents d'Archéologie Française, 101).
- Galop et Jalut, 1994** : GALOP Didier et Guy JALUT, « Differential human impact and vegetation history in two adjacent Pyrenean valleys in the Ariège basin, southern France, from 3000 BP to the present », dans *Vegetation History and Archaeobotany*, 1994, vol. 3, issue 4, p. 225-244.
- Galop et al., 2002 a** : GALOP Didier, Boris VANNIÈRE et José Antonio LÓPEZ-SÁEZ, « Des abattis-brûlis néolithiques au système agropastoral pyrénéen actuel », dans *Pireneus i veïns al 3r mil·lenni AC, XI^e Col·loqui internacional d'Arqueologia de Puigcerdà, 10-12 de novembre 2000*, Puigcerdà : Institut d'estudi ceretans, 2002, p. 261-274.
- Galop et al., 2002 b** : GALOP Didier, Boris VANNIÈRE et Michel FONTUGNE, « Fires and human activities since 4500 BC on the northern slope of the Pyrénées recorded in the peat bog of Cuguron (Central Pyrennes) », dans Stéphanie THIÉBAULT (éd.), *Charcoal Analysis. Methodological approaches, Palaeoecological Results and Wood Uses, British Archaeological Reports*, 2002, p. 43-51, (International Series, 1063).
- Galop et al., 2007** : GALOP Didier, Laurent CAROZZA, Fabrice MAREMBERT et Marie-Claude BAL, « Activités agropastorales et climat durant l'âge du Bronze dans les Pyrénées : l'état de la question à la lumière des données environnementales et archéologiques », dans Claude MORDANT, Hervé RICHARD et Michel MAGNY (dir.), *Environnement et cultures à l'âge du Bronze en Europe occidentale, Actes du 12^e congrès national des sociétés historiques et scientifiques, Besançon, 2004*, Paris : Comité des travaux historiques et scientifiques (CTHS), 2007, p. 107-119, (Documents préhistoriques, 21).
- Galop et al., 2013** : GALOP Didier, Damien RIUS, Carole CUGNY et Florence MAZIER, « Long-term Human-environment interactions history in the French Pyrenean Mountains inferred from pollen data », dans Ludomir LOZNY (ed.), *Adaptation to Mountain. Archaeology, Anthropology and Ecology of Mountainous Lifestyle*, New York : Springer, 2013, p. 19-30.
- García Casas et al., 2014** : GARCÍA CASAS David, Ermengol GASSIOT BALLBÈ, Niccolò MAZZUCCO, Laura OBEA, Elsa PUIG et David RODRÍGUEZ ANTÓN, « On són els vius ? El poblament de l'alt Pirineu occidental durant el II i I mil·lenni calane », dans *La transició bronze final-P Edat del Ferro en els Pirineus i Territoris Veïns, XV Col·loqui internacional d'arqueologia de Puigcerdà, 17-19 de novembre 2011*, Puigcerdà : Institut d'estudi ceretans, 2014, p. 153-166.
- García Casas et al., 2015** : GARCÍA [CASAS] David, Marta OLIVA et Ermengol GASSIOT, « Assentaments ramaders d'alta muntanya al Pallars i l'Alta Ribagorça : aparició i canvis durant l'antiguitat tardana i l'edat mitjana (segles IV-XIV) », dans *Actes del V Congrés d'Arqueologia medieval i moderna a Catalunya, Barcelona, 22-25 de maig de 2014*, Barcelona: Associació Catalana a la Recerca en Arqueologia Medieval (ACRAM), 2015, p. 603-614.
- Garcia et al., 2007** : GARCIA Dominique, Florence MOCCI, Stéfan TZORTZIS et Kevin WALSH, « Archéologie de la vallée de l'Ubaye (Alpes-de-Haute-Provence, France) : premiers résultats d'un Projet Collectif de Recherche », dans *Preistoria Alpina*, 2007, vol. 42, p. 23-48.
- Gardin, 1979** : GARDIN Jean-Claude, *Une archéologie théorique*, Paris : Hachette, 1979.
- Garrigou et Martin, 1864** : GARRIGOU Félix et L. MARTIN, « L'âge du Renne dans les Basses-Pyrénées (caverne d'Espalugue) », dans *Comptes rendus hebdomadaires des séances de l'Académie des sciences*, 1864, t. 58, n° 17, p. 757-761.
- Gas, 1909** : GAS William, *Le petit ami des arbres et des pelouses. Lectures, dictées, morceaux choisis pour les écoles primaires, maîtres et élèves*, Bordeaux : Gounouilhou, 1909.
- Gascó, 1985** : GASCÓ Jean, *Les installations du quotidien. Structures domestiques en Languedoc, du Méolithique à l'âge du Bronze d'après l'étude des abris de Font-Juvénal et du Roc-de-Dourgne*, Paris : Maison des Sciences de l'Homme, 1985, (Documents d'Archéologie Française, 1).
- Gascó, 2002** : GASCÓ Jean, « Structures de combustion et préparation des végétaux de la Préhistoire récente et de la Protohistoire en France méditerranéenne », dans *Pains, fours et foyers des temps passés, Civilisations*, 2002, vol. 49, n° 1-2, p. 285-309.
- Gassiot Ballbè, sous presse** : GASSIOT BALLBÈ Ermengol (ed.), *Montañas humanizadas. Arqueología del Parque Nacional de Aigüestortes i Estany de Sant Maurici*, Madrid : Organismo Autónomo de Parques Nacionales, sous presse.
- Gassiot Ballbè et García Casas, 2014** : GASSIOT BALLBÈ Ermengol et David GARCÍA CASAS, « Històries d'ovelles i pastures. Arqueologia dels darrers segles de ramaderia a l'alta muntanya », dans *Afers : fulls de recerca i pensament*, 2014, vol. 29, n° 78, p. 451-470.
- Gassiot Ballbè et al., 2010** : GASSIOT [BALLBÈ] Ermengol, Albert PELACHS, Marie-Claude BAL, Virginia GARCÍA, Ramon JULIÀ, Ramon PÉREZ, David RODRÍGUEZ et Anne-Charlotte ASTROU, « Dynamiques des activités anthropiques sur un milieu montagnard dans les Pyrénées occidentales catalanes durant la Préhistoire : une approche multidisciplinaire », dans Stéfan TZORTZIS et Xavier DELESTRE (éd.), avec la collaboration de Jennifer GRECK, *Archéologie de la montagne européenne, Actes de la table ronde internationale de Gap, 29 septembre-1^{er} octobre 2008*, Paris : Errance et Aix-Marseille : Centre Camille Julian, 2010, p. 33-43, (Bibliothèque d'archéologie méditerranéenne et africaine, 4).
- Gausсен, 1931** : GAUSSEN Henri, « Les forêts du pays d'Ossau », dans *Revue géographique des Pyrénées et du Sud-Ouest*, 1931, t. 2, fasc. 4, p. 431-447.
- Gauthier et al., 2011** : GAUTHIER Émilie, Angélique LAINE et Hervé RICHARD, « L'époque gallo-romaine des plaines de Saône aux plateaux jurassiens. Bilan des données palynologiques », dans Michel REDDÉ, Philippe BARRAL, François FAVORY, Jean-Paul GUILLAUMET, Martine JOLY, Jean-Yves MARC, Pierre NOUVEL, Laure NUNINGER et Christophe PETIT (dir.), *Aspects de la romanisation dans l'Est de la Gaule*, Glux-en-Glenne : Bibracte Centre archéologique européen, 2011, p. 329-334.
- Gellibert, 2008** : GELLIBERT Bernard, « La nécropole à incinération du premier âge du Fer de Petit Argence à Mazerolles (Landes) », dans *Archéologie des Pyrénées occidentales et des Landes*, 2008, t. 27, p. 139-156.
- Gellibert et Merlet, 2003** : GELLIBERT Bernard et Jean-Claude MERLET, « Le gisement du Moulin de Caillaou à Cère (Landes) », dans *Archéologie des Pyrénées occidentales et des Landes*, 2003, t. 22, p. 113-134.
- Gellibert et Merlet, 2007** : GELLIBERT Bernard et Jean-Claude MERLET, « Présentation préliminaire de la nécropole du premier âge du Fer de Moulout (La Glorieuse, Landes) », dans *Les âges du Fer dans le Sud-Ouest de la France, Actes du 28^e colloque de l'AFÉAF, Toulouse, mai 2004, Aquitania*, 2007, suppl. 14, p. 75-92.
- Gellibert et Merlet, 2013** : GELLIBERT Bernard et Jean-Claude MERLET, « Une habitation du Bronze ancien dans le bassin de l'Adour : Lantonia à Arue (Landes) », dans *Archéologie des Pyrénées occidentales et des Landes*, 2013, t. 30, p. 89-105.
- Giguet-Covex et al., 2012** : GIGUET-COVEX Charline, Fabien ARNAUD, Dirk ENTERS, Jérôme POULENARD, Laurent MILLET, Pierre FRANCOIS, Fernand DAVID, Pierre-Jérôme REY, Bruno WILHELM et Jean-Jacques DELANNOY, « Frequency and intensity of high altitude floods over the last 3.5 ka in northwestern European Alps », dans *Quaternary Research*, 2012, vol. 77, issue 1, p. 12-22.
- Gillis et al., 2011** : GILLIS ROZ, Louis CHAIX et Jean-Denis VIGNE, « An assessment of morphological criteria for discriminating sheep and goat mandibles on a large prehistoric archaeological assemblage (Kerma, Sudan) », dans *Journal of Archaeological Science*, 2011, vol. 38, issue 9, p. 2324-2339.
- Giraud et al., 1987** : GIRAUD Jean-Pierre, Bernard MARTY et Michel VIDAL, « La sépulture d'Aragnouet (Hautes-Pyrénées) », dans *Les hommes et leurs sépultures, Archéologie des Pyrénées occidentales*, 1987, t. 7, p. 176-179.
- Goepf, 2007** : GOEPP Stéphanie, *Origine, histoire et dynamique des Hautes-Chaumes du massif vosgien. Déterminismes environnementaux et actions de l'Homme*, thèse de doctorat en géographie sous la direction de Dominique SCHWARTZ, université Louis-Pasteur Strasbourg I, 2007.
- Goody, 1986** : GOODY Jack, *La logique de l'écriture. Aux origines des sociétés humaines*, Paris : Armand Colin, 1986.
- Goubet et al., 2015** : GOUBET Francis, Florent JODRY, Nicolas MEYER et Nicolas WEISS, *Au « grès » du temps. Les collections lapidaires celtes et gallo-romaines du musée archéologique de Saverne*, Saverne : Société d'histoire et d'archéologie de Saverne et environs, 2015.
- Goudineau, 1988** : GOUDINEAU Christian, « Le pastoralisme en Gaule », dans Charles R. WHITTAKER (ed.), *Pastoral Economies in Classical Antiquity*, Cambridge : The Cambridge Philological Society, 1988, p. 158-170.
- Gratacos, 2007** : GRATACOS Isaura, « Les cercles pétroglyphiques de l'Estab Nere deth Horcalh (Val d'Aran) », dans *Revue de Comminges*, 2007, t. 112, p. 261-280.
- Grégoire de Tours (éd. Migne, 1879)** : Grégoire de Tours (éd. Jacques-Paul MIGNÉ), *S. Gregorii episcopi Turonensis, Patrologiae cursus completus, Patrologie latine*, 1879, t. 71.
- Grégoire de Tours (éd. Krusch, 1969 [1^{re} éd. : 1885])** : Grégoire de Tours, *Liber de passione et virtutibus sancti Juliani martyris, Monumenta Germanicae Historica, Scriptorum rerum Merovingicarum*, vol. 1, 2, éd. B. KRUSCH, Hanovre, 1969 [1^{re} éd. : 1885].
- Grégoire de Tours, Livre de martyrs** : Grégoire de Tours, *Le Livre des martyrs, Œuvres complètes*, t. IV, Clermont Ferrand : Paléo, 2003 (Sources de l'histoire de France).
- Guédon, 2003** : GUÉDON Frédéric, *Le Parc national des Pyrénées. Inventaire archéologique, vallée de Cauterets*, rapport de prospection-inventaire inédit, Bordeaux : INRAP, Toulouse : Service régional de l'archéologie de Midi-Pyrénées, et Tarbes : Parc national des Pyrénées, 2003.
- Guédon, 2006** : GUÉDON Frédéric, *Occupation du sol et peuplement en montagne, des origines aux temps modernes : le Haut-Lavedan (Hautes-Pyrénées) : Val d'Azun, vallée de Cauterets et Davantayque*, thèse de doctorat d'histoire, sous la direction de Benoît CURSENTE, université Toulouse-le-Mirail, 2006.
- Guédon, 2013** : GUÉDON Frédéric, « Archaeological Prospection of the Pyrenean Valleys in the Upper Lavedan, Hautes-Pyrénées », dans Ludomir R. LOZNY (ed.), *Continuity and Change in Cultural Adaptation to Mountain Environments : from Prehistory to Contemporary Threats*, New York : Springer, 2013, p. 43-96.
- Guilaine, 1972** : GUILAINE Jean, *Âge du Bronze en Languedoc occidental, Rousillon, Ariège*, Paris : Klincksieck, 1972, (Mémoires de la Société préhistorique française, 9).
- Guilaine, 1991** : GUILAINE (Jean), « Vers une préhistoire agraire », dans Jean GUILAINE (dir.), *Pour une archéologie agraire*, Paris : Armand Colin, 1991, p. 31-80.
- Guillaumet, 1983** : GUILLAUMET Jean-Paul, « Le matériel du tumulus de Celles (Cantal) », dans John COLLIS, Alain DUVAL et Robert PÉRICHON, *Le deuxième âge du Fer en Auvergne et en Forez et ses relations avec les régions voisines*, Sheffield : Université de Sheffield, et Saint-Étienne : Centre d'études forziennes, 1983, p. 189-211.
- Harmand, 1984** : HARMAND Jacques, « Le groupe des Viehwege vosgiens : une zone d'élevage gallo-romain en basse montagne », dans *L'élevage et la vie pastorale dans les montagnes de l'Europe au Moyen Âge et à l'Époque moderne, Actes du colloque international de Clermont-Ferrand, 1982*, Clermont-Ferrand : Institut d'Études du Massif Central, 1984, p. 203-215.
- Hodkinson, 1988** : HODKINSON Stephen, « Animal Husbandry in the Greek Polis », dans Charles R. WHITTAKER (ed.), *Pastoral Economies in Classical Antiquity*, Cambridge : The Cambridge Philological Society, 1988, p. 35-74.
- Hourcade, 1970** : HOURCADE Bernard, *La vie rurale en Haut-Ossau (Pyrénées-Atlantiques)*, Pau : Société des sciences, lettres et arts de Pau, 1970.
- Hourcade, 1978** : HOURCADE Bernard (dir.), *Écologie de la vallée d'Ossau (Pyrénées-Atlantiques), Recherches pour une synthèse*, Paris : CNRS, 1978.
- Humbert, 1963 [1^{re} éd. : 1911]** : HUMBERT J., « s. scriptura », dans Charles-Victor DAREMBERG, Edmond SAGLIO et Edmond POTIER, *Dictionnaire des Antiquités grecques et romaines*, IV-2, Paris : Hachette, 1963 [1^{re} éd. : 1911], p. 1135-1136.
- Jalut, 1984** : JALUT Guy, « L'action de l'homme sur la forêt montagnarde dans les Pyrénées ariégeoises et orientales depuis 4000 BP d'après l'analyse pollinique », dans *Études géographiques sur les Pyrénées et questions diverses, Actes du 106^e congrès national des sociétés savantes, Perpignan, 1981*, Paris : Comité des travaux historiques et scientifiques (CTHS), 1984, p. 163-172.
- Jalut et al., 1988** : JALUT Guy, Valérie ANDRIEU, Georgette DELIBRIAS, Michel FONTUGNE et Philippe PAGES, « Paleoenvionment of the valley of Ossau (western French Pyrenees) during the last 27 000 years », dans *Pollen et spore*, 1988, vol. 30, n° 3-4, p. 357-394.

Sources éditées et bibliographie

- Jospin et Venditelli, 2008** : JOSPIN Jean-Pascal et Laëtitia VENDITELLI, « Un domaine pastoral en Chartreuse : celui des *Avei* », dans Jean-Pascal JOSPIN et Tassadite FAVRIE (dir.), *Premiers bergers des Alpes. De la Préhistoire à l'Antiquité*, [Grenoble] : Musée Dauphinois, et Gollion (Suisse) : Infolio, 2008, p. 137-138.
- Kammenthaler et Beyrie, 2007** : KAMMENTHALER Éric et Argitxu BEYRIE, *Activités proto-industrielles et industrielles dans le Haut-Béarn, état des recherches en archéologie minière et métallurgie*, rapport de prospection-inventaire inédit, Bordeaux : Service régional de l'archéologie d'Aquitaine, 2007.
- Kammerer, 2004** : KAMMERER Odile, « Les Vosges sont-elles une montagne au Moyen Âge ? », dans *Montagnes médiévales, Actes du 34^e congrès de la Société des historiens médiévistes de l'enseignement supérieur public, Chambéry, 23-25 mai 2003*, Paris : Publications de la Sorbonne, 2004, p. 23-39.
- Knockaert et al., soumis** : KNOCKAERT Juliette, Marie BALASSE, Christine RENDU, Albane BURENS, Pierre CAMPMAJO, Laurent CAROZZA, Delphine BOUSQUET, Denis FIORILLO et Jean-Denis VIGNE, « Adaptation of sheep and goat breeding to mountain areas during Bronze Age in Eastern Pyrenees (France) : oxygen and carbon isotope analysis in tooth enamel », dans *Quaternary International* (soumis).
- Kübler, 1921** : KÜBLER [Bernhard], « s. v. scriptura », dans August PAULY et Georg WISSOWA, *Realencyclopädie der classischen Altertumswissenschaft*, II A I, Stuttgart, 1921, col. 904-905.
- Laffly, 2009** : LAFFLY Dominique, *Approche numérique du paysage : formalisation, enjeux et applications*, Paris : Publibook universitaire, 2009.
- Laffont, 2006** : LAFFONT Pierre-Yves, « L'estivage en Savoie du Nord au Moyen Âge. Essai de chronologie et de typologie », dans Pierre-Yves LAFFONT (éd.), *Transhumance et estivage en Occident des origines aux enjeux actuels, Actes des 26^e journées de l'Abbaye de Flaran, septembre 2004*, Toulouse : Presses universitaires du Mirail, 2006, p. 199-210.
- Laplace, 1951** : LAPLACE Georges, « Le dolmen du Turoun Buchous. Haute vallée d'Ossau », dans *Eusko Jakintza*, 1951, vol. 5, p. 257-262.
- Laplace, 1953** : LAPLACE Georges, « Les couches à escargots des cavernes pyrénéennes et le problème de l'Arisien de Piette », dans *Bulletin de la Société préhistorique française*, 1953, t. 50, n° 4, p. 199-211.
- Laplace, 1984** : LAPLACE Georges, « Sépultures et rites funéraires préhistoriques en vallée d'Ossau (Ursari) », dans Hil Harriak, *Actes du colloque international sur la stèle discoïdale, Bayonne, 8-10 juillet 1982*, Bayonne : Musée basque, 1984, p. 21-70.
- Le Blant, 1940** : LE BLANT Robert, *Nobiliaire de Béarn*, Pau : Lescher-Montoué, 1940.
- Le Couédic, 2007** : LE COUÉDIC Mélanie, « Prospections pédestres. Résultats des travaux 2006 », dans Christine RENDU, Carine CALASTRENC et Mélanie LE COUÉDIC, *Archéologie pastorale en vallée d'Ossau, campagne 2006*, rapport de prospection inédit, Bordeaux : Service régional de l'archéologie d'Aquitaine, et Tarbes : Parc national des Pyrénées, 2007, p. 139-200.
- Le Couédic, 2010** : LE COUÉDIC Mélanie, *Les pratiques pastorales d'altitude dans une perspective ethnoarchéologique. Cabanes, troupeaux et territoires pastoraux pyrénéens dans la longue durée*, thèse de doctorat d'histoire et archéologie sous la direction d'Élisabeth ZADORA-RIO et de Christine RENDU, université François-Rabelais de Tours, 2010, [en ligne], URL : <http://tel.archives-ouvertes.fr/tel-00543218/fr/>.
- Lécrivain, 2007** : LÉCRIVAIN Élisabeth, « Le gardiennage des ovins : des savoir-faire adaptés au comportement des animaux et à l'entretien de l'espace », dans *Courrier scientifique du Parc naturel régional du Luberon*, 2007, n° 8, p. 28-41.
- Lécrivain et al., 1993** : LÉCRIVAIN Élisabeth, André LEROY, Isabelle SAVINI et Jean-Pierre DEFONTAINES, « Les formes du troupeau au pâturage. Genèse et diversité », dans Étienne LANDAIS et Gérard BALENT (éd.), *Pratiques d'élevage extensif : identifier, modéliser, évaluer*, Versailles : INRA, 1993, p. 237-263, (Études et recherches sur les systèmes agraires et le développement, 27).
- Ledermann, 1969** : LEDERMANN Sully, *Nouvelles tables-types de mortalité*, Paris : INED, 1969, (Cahiers, 53).
- Lefebvre, 2008** : LEFEBVRE Bastien, *La formation d'un tissu urbain dans la Cité de Tours : du site de l'amphithéâtre antique au quartier canonial (V^e-XVIII^e siècle)*, thèse de doctorat, sous la direction d'Élisabeth LORANS et de Henri GALINIE, université François-Rabelais de Tours, 2008.
- Leizaola Calvo et Montero Arruaceta, 1999** : LEIZAOLA CALVO Fermin et Gema MONTERO ARRUCETA, *Gipuzkoako artzantza*, Donostia/San Sebastian : Diputación Foral de Gipuzkoa, Departamento de Cultura, Euskera, Juventud y Deportes, 1999, (Bertan, 13).
- Le Lannou, 1941** : LE LANNOU Maurice, *Pâtres et paysans de la Sardaigne*, Tours : Arrault & C^e, 1941.
- Lenoble, 2003** : LENOBLE Arnaud, *Le rôle du ruissellement dans la formation des sites préhistoriques : approche expérimentale*, thèse de Préhistoire et géologie du quaternaire sous la direction de Jean-Pierre TEXIER, université de Bordeaux I, 2003.
- Lenoble et Bordes, 2001** : LENOBLE Arnaud et Jean-Guillaume BORDES, « Une expérience de piétinement et de réactualisation par ruissellement », dans Laurence BOURGUIGNON, Iluminada ORTEGA et Marie-Chantal FRÈRE-SAUTOT (dir.), *Préhistoire et approche expérimentale*, Montagnac : Monique Mergoil, 2001, p. 295-311, (Préhistoires, 5).
- Lenoble et al., 2003** : LENOBLE Arnaud, Pascal BERTRAN, François LACRAMPE, Laurence BOURGUIGNON et Luc DETRAIN, « Impact de la solifluxion sur les niveaux archéologiques : simulation à partir d'une expérience en milieu actif et application à des sites paléolithiques aquitains », dans *Paleo*, 2003, n° 15, p. 105-122.
- Lenoble et al., 2009** : LENOBLE Arnaud, Pascal BERTRAN, Stéphane BOULOGNE, Bertrand MASSON et Luc VALLIN, « Évolution des niveaux archéologiques en contexte péri-
- glaciaire : apport de l'expérience Gavarnie », dans *Les nouvelles de l'archéologie*, 2009, n° 118, p. 16-20.
- Leveau, 2007** : LEVEAU Philippe, « Le règlement du *Campus pecuarius* d'Aix-les-Bains », dans Julie DALAISON (éd.), *Espaces et pouvoirs dans l'Antiquité de l'Anatolie à la Gaule. Hommages à Bernard Rémy*, Grenoble : Centre de recherche en histoire et histoire de l'art Italie pays alpins (CRHIPA), 2007, p. 405-414.
- Leveau, 2008** : LEVEAU Philippe, « Le pastoralisme dans les Alpes. De l'identité à la constitution des savoirs », dans Jean-Pascal JOSPIN et Tassadite FAVRIE (dir.), *Premiers bergers des Alpes. De la Préhistoire à l'Antiquité*, [Grenoble] : Musée Dauphinois, et Gollion (Suisse) : Infolio, 2008, p. 15-20.
- Leveau, 2009** : LEVEAU Philippe, « Transhumances, remues et migrations des troupeaux dans les Alpes et les Pyrénées antiques. La question du pastoralisme romain », dans Laurent CALLEGARIN et François RÉCHIN (éd.), *Espaces et sociétés à l'époque romaine : de la Garonne à l'Èbre. Hommage à Georges Fabre, Archéologie des Pyrénées occidentales et des Landes*, 2009, hors série n° 4, p. 142-174.
- Leveau et Palet Martinez, 2010** : LEVEAU Philippe et Josep Maria PALET MARTINEZ, « Les Pyrénées romaines, la frontière, la ville et la montagne. L'apport de l'archéologie du paysage », dans *Pallas Revue d'études antiques*, 2010, n° 82, p. 171-198.
- Lévy et Lussault, 2003** : LÉVY Jacques et Michel LUSSAULT, *Dictionnaire de la géographie et de l'espace des sociétés*, Paris : Belin, 2003.
- Lies et passeries... 1986** : *Lies et passeries dans les Pyrénées, Actes de la 3^e journée de recherches de la Société d'études des Sept Vallées, Luz-Saint-Sauveur, 1^{er} juin 1985*, Tarbes : Archives départementales, Bibliothèque centrale de prêt, Société d'études des Sept Vallées, 1986.
- Lies et passeries... 2002** : *Lies et passeries des Pyrénées, escartons des Alpes, Annales du Midi*, t. 114, n° 240, 2002.
- Livache et al., 1984** : LIVACHE Michel, Georges LAPLACE, Jacques ÉVIN et Georges PASTOR, « Stratigraphie et datations par le radiocarbone des charbons, os et coquilles de la grotte du Poyemau à Arudy, Pyrénées-Atlantiques », dans *L'Anthropologie*, 1984, vol. 88, n° 3, p. 367-375.
- Lussault, 1997** : LUSSAULT Agnès, *Hautes-Pyrénées. Carte archéologique de la Gaule*, Paris : Académie des inscriptions et belles lettres, 1997.
- Magallón Botaya et Sillières, 2013** : MAGALLÓN BOTAYA María Angeles et Pierre SILLIÈRES, *Labitlosa. Une cité romaine de l'Hispanie citérieure*, Bordeaux : Ausonius, 2013.
- Maggi et al., 1990-1991** : MAGGI Roberto, Renato NISBET et Graeme BARKER, *Archeologia della pastorizia nell'Europa meridionale, Atti della Tavola Rotonda, Chiavari, 22-24 settembre 1989, Rivista di Studi Liguri*, 1990-1991, anni LVI-LVII.
- Marchand et Manen, 2006** : MARCHAND Grégor et Claire MANEN, « Le rôle du Néolithique ancien méditerranéen dans la néolithisation de l'Europe atlantique », dans Pierrick FOURÉ, Christian CHEVILLAT, Patrice COURTAUD, Olivier FERULLO et Chantal LEROYER (éd.), *Paysages et peuplements. Aspects culturels et chronologiques en France méridionale, Actes des 6^e rencontres méridionales de Préhistoire récente, Périgueux, octobre 2004*, Périgueux : Association pour le développement de la recherche historique et archéologique en Périgord (ADRAHP), Préhistoire du Sud-Ouest, 2006, p. 213-232.
- Marembert, 1999** : MAREMBERT Fabrice, « Castet. Grotte de Sègues », dans *Bilan scientifique de la région Aquitaine 1998*, Bordeaux : Direction régionale des affaires culturelles, Service régional de l'archéologie, 1999, p. 122-123.
- Marembert, 2009** : MAREMBERT Fabrice, « Billère, Lacaou », dans *Bilan scientifique de la région Aquitaine 2007*, Bordeaux : Direction régionale des affaires culturelles, Service régional de l'archéologie, 2009, p. 183-184.
- Marembert et Seigne, 2000** : MAREMBERT Fabrice et Jacques SEIGNE, « Un faciès original : le groupe du Pont-Long au cours des phases anciennes de l'âge du Bronze dans les Pyrénées nord-occidentales », dans *Bulletin de la société préhistorique française*, 2000, t. 97, n° 4, p. 521-538.
- Marembert et al., 2000** : MAREMBERT Fabrice, Patrice DUMONTIER et Géraldine DELFOUR, « Biarritz. Grotte du Phare », dans *Bilan scientifique de la région Aquitaine 1999*, Bordeaux : Direction régionale des affaires culturelles, Service régional de l'archéologie, 2000, p. 103-104.
- Marembert et al., 2008** : MAREMBERT Fabrice, Patrice DUMONTIER, Bernard DAVASSE et Julia WATTEZ, « La transition Néolithique final/Bronze ancien sud aquitaine à travers les tumulus Cabout 4 et 5 de Pau, Pyrénées-Atlantiques », dans *Archéologie des Pyrénées occidentales et des Landes*, 2008, t. 27, p. 77-112.
- Marrou, 1943** : MARROU Henri-Irénée, « Compte rendu de lecture : Maurice Le Lannou, *Pâtres et paysans de la Sardaigne* », dans *Les études rhodaniennes*, 1943, vol. 18, n° 2, p. 121-125.
- Marsan, 1979** : MARSAN Geneviève, « L'occupation humaine à Arudy (Pyrénées-Atlantiques) pendant la Préhistoire et le début de la Protohistoire », dans 7^e rencontre d'historiens sur la Gascogne méridionale et les Pyrénées occidentales, *Actes de la rencontre à Pau*, 1^{er} octobre 1977, Pau : université de Pau, 1979, p. 51-98.
- Marsan, 1985 a** : MARSAN Geneviève, « Fouilles 1984 de la grotte de Malarode 1 à Arudy (Pyrénées-Atlantiques) et premières datations ¹⁴C », dans *Archéologie des Pyrénées occidentales*, 1985, t. 5, p. 251-254.
- Marsan, 1985 b** : MARSAN Geneviève, « Le tumulus néolithique T1 de Mont (Pyrénées-Atlantiques) », dans *Archéologie des Pyrénées occidentales*, 1985, t. 5, p. 17-53.
- Marsan, 1988** : MARSAN Geneviève, « Le gisement préhistorique de la grotte du Signalats à Arudy (Pyrénées-Atlantiques). 2^e partie : Les industries humaines et leur place dans la Préhistoire récente des Pyrénées occidentales », dans *Archéologie des Pyrénées occidentales*, 1988, t. 8, p. 31-67.
- Marsan, 1996** : MARSAN Geneviève, « Préhistoire de la vallée d'Ossau : Éléments de réflexion et de discussion sur l'occupation de la montagne ouest-pyrénéenne, au Tardiglaciaire et au début du Postglaciaire », dans Henri DELPORTE et Jean CLOTTES (éd.), *Pyrénées préhistoriques, arts et société, Actes du 118^e congrès national des sociétés savantes, Pau, 1993*, Paris : Comité des travaux historiques et scientifiques (CTHS), 1996, p. 473-486.
- Marsan et Utrilla, 1996** : MARSAN Geneviève et Pilar UTRILLA, « L'implantation du mégalithisme dans les passages des Pyrénées centrales. Comparaison des vallées d'Ossau et Tena-Canfranc », dans Henri DELPORTE et Jean CLOTTES (dir.), *Pyrénées préhistoriques, arts et société, Actes du 118^e congrès national des sociétés historiques et scientifiques, Pau, 1993*, Paris : Comité des travaux historiques et scientifiques (CTHS), 1996, p. 521-532.
- Marticoarena, 2014** : MARTICOARENA Pablo, *Les premiers paysans de l'ouest des Pyrénées. Synthèse régionale à la lumière des haches de pierre polie*, Baigorri : ZTK Liburuak, 2014, (Connaissance, Université populaire du Pays basque).
- Marticoarena et al., 2013** : MARTICOARENA Pablo avec les contributions de Anne BERDOV, Fabien CONVERTINI, Patrice DUMONTIER, et la collaboration de Lorraine MANCAEU, Clément NICOLAS et Gilles PARENT, « Le site de Zerkupe (Saint-Jean-Pied-de-Port, Pyrénées-Atlantiques) : une occupation domestique de plein air du Bronze final et un site fortifié du Moyen Âge et de l'Époque moderne », dans *Archéologie des Pyrénées occidentales et des Landes*, 2013, t. 30, p. 13-20.
- Martin, 1993** : MARTIN Jean-Marie, *La Pouille du VI^e au XII^e siècle*, Rome : École française de Rome, 1993.
- Martin, 2013** : MARTIN Jean-Michel, « Asasp-Arros. Déviation de la RN 134 », dans *Bilan scientifique de la région Aquitaine 2011*, Bordeaux : Direction régionale des affaires culturelles, Service régional de l'archéologie, 2013, p. 185.
- Martzluff et al., 2014** : MARTZLUFF Michel, Delphine BOUSQUET, Pierre CAMPMAJO, Denis CRABOL, Christine RENDU et Vincent BELBENOÏ, « Questions sur le mode d'occupation de l'espace sur la solana de Cerdanque, autour du Bronze final-1^{er} âge du Fer, dans *La transició bronze final-1^{er} Edat del Ferro en els Pirineus i Territoris Veïns, XV Col·loqui internacional d'arqueologia de Puigcerdà, 17-19 de novembre 2011*, Puigcerdà : Institut d'estudi ceretans, 2014, p. 167-185.
- Mascarau, 1910** : MASCARAU Michel, « La grotte de Saint Michel d'Arudy, Basses-Pyrénées. Fouilles d'une station pyrénéenne », dans *Revue de l'École d'anthropologie*, 1910, vol. 11, p. 357-378.
- Masset, 1975** : MASSET Claude, « La mortalité préhistorique », dans *Cahiers du centre de recherche préhistorique*, 1975, n° 4, p. 63-70.
- Maurin et al., 1992** : MAURIN Louis, Jean-Pierre BOST et Jean-Michel RODDAZ, *Les racines de l'Aquitaine. Vingt siècles d'histoire d'une région, vers 1000 av. J.-C. - vers 1000 ap. J.-C.*, Bordeaux : Centre Charles-Higouet, Centre Pierre-Paris, université Michel-de-Montaigne-Bordeaux III, 1992.
- Mendras, 1984** : MENDRAS Henri, *La fin des paysans*, Arles : Actes sud, 1984, (Babel).
- Merlet, 2007** : MERLET Jean-Claude, « La place du pastoralisme transhumant dans l'économie des populations du sud de l'Aquitaine aux âges du Bronze et du Fer : dogme ou réalité ? », dans José GÓMEZ DE SOTO (dir.), *La notion de mobilité dans les sociétés préhistoriques, Actes du 130^e congrès national des sociétés historiques et scientifiques, La Rochelle, 2005*, Paris : Comité des travaux historiques et scientifiques (CTHS), édition électronique, 2007, URL : <http://cths.fr/ed/edition.php?id=4257, p. 69-78>.
- Métailié, 1995** : MÉTAILIÉ Jean-Paul, « Auguste Calvet, le pionnier du sylvo-pastoralisme dans les Pyrénées (1866-1879) », dans Vincent BERDOULAC (dir.), *Les Pyrénées, lieux d'interaction des savoirs (XIX^e-début du XX^e siècle), Actes du 118^e congrès national des sociétés historiques et scientifiques, Pau, 1993*, Paris : Comité des travaux historiques et scientifiques (CTHS), 1995, p. 160-174, (Géographie).
- Métailié, [1995]** : MÉTAILIÉ Jean-Paul, « L'invention du pâturage. La naissance du sylvo-pastoralisme et son application en Ariège (1860-1914) », dans *Pyrénées et pouvoirs centraux, XVI^e-XX^e siècles, Actes du colloque international de Foix, 1^{er}-3 octobre 1993*, Biarritz : J. et D. éditions, [1995], p. 189-208.
- Métailié, 1999** : MÉTAILIÉ Jean-Paul, « Lutter contre l'érosion : le reboisement des montagnes », dans Andrée CORVOL (dir.), *Les sources de l'histoire de l'environnement : le XIX^e siècle*, Paris : L'Harmattan, 1999, p. 97-110.
- Métailié, 2006** : MÉTAILIÉ Jean-Paul, « La «dégradation des montagnes» au XIX^e siècle dans les Pyrénées : surexploitation pastorale, crise catastrophique, mythe, ou crise perpétuelle ? », dans Corinne BECK, Yves LUGINBUHL et Tatiana MUXART (éd.), *Temps et espaces des crises de l'environnement : sociétés et ressources renouvelables*, [Versailles] : Ouæ, 2006, p. 191-210.
- Métailié et Jalut, 1991** : MÉTAILIÉ Jean-Paul et Guy JALUT (dir.), *La forêt charbonnée. Histoire des forêts et impact de la métallurgie dans les Pyrénées ariégeoises au cours des deux derniers millénaires*, rapport final de recherche pour le PIREN-CNRS, Toulouse : CIMA, 1991. Meyer, 1998 : MEYER Werner, *Heidenhüttli : 25 Jahre archäologische Wüstungsforschung im Schweizerischen Alpenraum. Schweizer Beiträge zur Kulturgeschichte und Archäologie des Mittelalters*, Basel: Schweizerischer Burgenverein, 1998.
- Meyer, 2002** : MEYER Werner, « Vivre en montagne. Habitats alpins d'altitude du Moyen Âge, trouvailles et constats », dans *La culture matérielle. Sources et problèmes*, 2002, p. 135-150, (Histoire des Alpes/Storia del Alpi/Geschichte der Alpen, 7).
- Meyer et Nüsslein, 2014** : MEYER Nicolas et Antonin NÜSSLEIN, « Une partie de la campagne gallo-romaine du Haut-Empire des cités des Médiomatrices et des Tribocques préservée par la forêt : les habitats et parcelaires des Vosges du Nord (Moselle et Bas-Rhin) de part et d'autre du seuil de Saverne », dans Michel REDDÉ (dir.), *Les parcelaires conservés sous forêt, Workshop 2 du programme Rural Landscape in north-eastern Roman Gaul, Paris, 5 mai 2014*, [en ligne], URL : <https://hal.archives-ouvertes.fr/hal-01007619>.

Sources éditées et bibliographie

- Millet et al., 2012** : MILLET Laurent, Damien RIUS, Didier GALOP, Oliver HEIRI et Stephen J. BROOKS, « Chironomid-based reconstruction of Lateglacial summer temperatures from the Ech paleolake record (French western Pyrenees) », dans *Palaeogeography, Palaeoclimatology, Palaeoecology*, 2012, vol. 315-316, p. 86-89.
- Mocci et al., 2005** : MOCCI Florence, Josep Maria PALET MARTINEZ, Maxence SEGARD, Stéfan TZORTZIS et Kevin WALSH, « Jeuplement, pastoralisme et mode d'exploitation de la moyenne et haute montagne depuis la Préhistoire dans le Parc national des Écrins », dans Florence VERDIN et Alain BOUET, *Territoires et paysages de l'âge du Fer au Moyen Âge, Mélanges offerts à Philippe Leveau*, Bordeaux : Ausonius, 2005, p. 197-212, (Mémoires, 16).
- Monna et al., 2004** : MONNA Fabrice, Didier GALOP, Laurent CAROZZA, Magali TUAL, Argitxu BEYRIE, Fabrice MAREMBERT, Carmela CHATEAU, Janus DOMINIK et Francis E. GROSSSET, « Environmental impact of early basque mining and smelting recorded in a high ash minerogenic deposit », dans *Science of the Total Environment*, 2004, vol. 327, issues 1-3, p. 197-214.
- Moorrees et al., 1963 a** : MOORREES Coenraad F.A., Elizabeth A. FANNING et Edward E. HUNT, « Age variation of formation stages for ten permanent teeth », dans *Journal of Dental Research*, 1963, vol. 42, n° 6, p. 1490-1502.
- Moorrees et al., 1963 b** : MOORREES Coenraad F.A., Elizabeth A. FANNING et Edward E. HUNT, « Formation and resorption of three deciduous teeth in children », dans *American Journal of Physical Anthropology*, 1963, vol. 21, issue 2, p. 205, 213.
- Moraza Barea et Mujika Alustiza, 2005** : MORAZA BAREA Alfredo et José Antonio MUJIKALUSTIZA, « Establecimientos de habitación al aire libre. Los fondos de cabaña de morfología tumular: características, proceso de formación y cronología », dans *Veleia*, 2005, n° 22, p. 77-110.
- Moraza Barea et al., 2003** : MORAZA BAREA Alfredo, Iñaki MORO DEORDAL et José Antonio MUJIKALUSTIZA, « Contribución al estudio de las estructuras tumulares en arqueología : entre la similitud morfológica y la disparidad de funciones », dans *Veleia*, 2003, n° 20, p. 243-272.
- Morin et Picavet, 2006** : MORIN Alexandre et Régis PICAVET, « Archéologie et pastoralisme d'altitude (Vercors, Dévoluy, haute vallée du Buëch) », dans Colette JOURDAIN-ANNEQUIN et Jean-Claude DUCLOS (dir.), *Aux origines de la transhumance. Les Alpes et la vie pastorale d'hier à aujourd'hui*, Paris : Picard, 2006, p. 187-203.
- Mouthon, 2001** : MOUTHON Fabrice, « Moines et paysans sur les alpages de Savoie (XI^e-XIII^e siècle) : mythe et réalité », *Cahiers d'histoire*, 2001, t. 46, n° 1, [en ligne], URL : <https://ch.revues.org/90?lang=fr>.
- Muller, 1987** : MULLER André, « Pla de Luc (Genos, Hautes-Pyrénées) », dans *Les hommes et leurs sépultures, Archéologie des Pyrénées occidentales*, 1987, t. 7, p. 179-183.
- Nacfer, 1994** : NACFER Marie-Noëlle, « Larrau. Tumulus de Behastoy », dans *Bilan scientifique de la région Aquitaine 1993*, Bordeaux : Direction régionale des affaires culturelles, Service régional de l'archéologie, 1994, p. 116.
- Nacfer, 1995** : NACFER Marie-Noëlle, « Behastoy (Larrau, Pyrénées-Atlantiques) », dans *Archéologie des Pyrénées occidentales et des Landes*, 1995, t. 14, p. 85-94.
- Nicolle et Thirault, 2012** : NICOLLE Betty et Éric THIRAUT, « Étude fonctionnelle des foyers du Néolithique final de Labarthe 2 à Argelos (Pyrénées-Atlantiques) », dans Thomas PERRIN, Ingrid SÉNÉPART, Jessie CAULIEZ, Éric THIRAUT et Sandrine BONNARDIN (dir.), *Dynamismes et rythmes évolutifs des sociétés de la Préhistoire récente, Actes des 9^e rencontres méridionales de Préhistoire récente, Saint-Georges-de-Didonne, 8-9 octobre 2010*, Toulouse : Archives d'écologie préhistorique, 2012, p. 451-473.
- Normand, 2005** : NORMAND Christian, « Louvie-Juzon, prieuré Saint-Vincent », dans *Bilan scientifique de la région Aquitaine 2004*, Bordeaux : Direction régionale des affaires culturelles, Service régional de l'archéologie, 2005, p. 173.
- Nixon et Price, 2001** : NIXON Lucia et Simon PRICE, « The diachronic analysis of pastoralism through comparative variables », dans *Annual of the British School at Athens*, 2001, vol. 96, p. 395-424.
- Orengo Romeu, 2010** : ORENGO ROMEU Hector A., *Arqueología de un paisaje cultural pirenaico de alta montaña. Dinámicas de ocupación del valle del Madriu-Perafita-Claror (Andorra)*, tesis doctoral, Josep Maria PALET (dir.), Institut Català d'Arqueologia Classica, universitat Rovira i Virgili, Tarragona, 2010.
- Orengo Romeu et al., 2014** : ORENGO [ROMEU] Hector A., Josep Maria PALET, Ana EJARQUE, Yannick MIRAS et Santiago RIERA, « Shifting occupation dynamics in the Madriu-Perafita-Claror valleys (Andorra) from the early Neolithic to the Chalcolithic ; the onset of high mountain cultural landscapes », dans *Quaternary International*, 2014, vol. 353, p. 140-152.
- Ourliac et Gilles, 1990** : OURLIAC Paul et Monique GILLES, *Les fors anciens de Béarn*, Paris : CNRS, 1990.
- Ott, 1993** : OTT Sandra, traduit par Tina JOLAS, *Le cercle des montagnes. Une communauté pastorale basque*, Paris : Comité des travaux historiques et scientifiques (CTHS), 1993.
- Paccolat, 2011** : PACCOLAT Olivier (dir.), *Pfyn / Finges, évolution d'un terroir de la plaine du Rhône. Le site archéologique de «Pfyngut» (Valais, Suisse)*, Lausanne, Cahiers d'archéologie romande, 2011, vol. 121 et *Archaeologia Vallesiana*, n° 4.
- Palet Martínez et al., 2003** : PALET [MARTINEZ] Josep Maria, François RICOU et Maxence SEGARD, « Prospections et sondages sur les sites d'altitude en Champsaur (Alpes du sud) », dans *Archéologie du Midi médiéval*, 2003, t. 21, p. 199-210.
- Parain, 1979** : PARAIN Charles, « Esquisse d'une problématique des systèmes européens d'estivage à production fromagère », dans Charles PARAIN, *Outils, ethnies et développement historique*, Paris : Éditions sociales, 1979, p. 373-401, [1^{re} éd. dans *L'ethnographie*, n° 62-63, p. 3-28].
- Pasquinnucci, 1985** : PASQUINNUCCI Marinella, « T. Pomponio Attico et l'allevamento in Epiro », dans *Acta archaeologica Lovaniensia*, 1985, n° 24, p. 147-155.
- Pech, 1996** : PECH Pierre, « Mesures de la cryoptéation sur le plateau de Bure (2 600 m) dans le massif du Dévoluy (Hautes-Alpes, France)/Measurements of frost creep activity on the plateau de Bure (2 600 m) (Dévoluy massif, Hautes-Alpes, France) », dans *Géomorphologie : relief, processus, environnement*, 1996, vol. 2, n° 4, p. 37-59.
- Peña Santos, 1983-1984** : PEÑA SANTOS Antonio de la, « La investigación del arte rupestre en Galicia : estado actual y perspectiva de futuro », dans *Actas do Colóquio Inter universitário de Arqueologia do Noroeste, Homenaje a Riu de Serpa Pinto, 10-12 de novembro 1983, Portugal*, 1983-1984, vol. 4-5, p. 83-88.
- Peña Santos, 1988** : PEÑA SANTOS Antonio de la, « L'art rupestre en Galice pendant l'âge du Bronze », dans *Avant les Celtes. L'Europe à l'âge du Bronze, 2500-800 av. J.-C., Catalogue d'exposition*, Daoulas : Abbaye de Doualas, Musée départemental breton, 1988.
- Perrenoud, 1992** : PERRENOUD Arlette, *Paroles de bergers. Alpes et mayens du Val de Bagnes*, Genève : éditions Passé-Présent, 1992, (Paroles données).
- Perrot, 1990** : PERROT Xavier, *Les syndicats du Haut-Ossau et du Bas-Ossau de 1940 à nos jours*, mémoire de maîtrise d'histoire sous la direction de Michel PAPY, université de Pau et des pays de l'Adour, 1990.
- Pétruy, 1997** : PÉTRUY François, « Les agglomérations des sommets vosgiens », dans Jean-Luc MASSY (dir.), *Les agglomérations secondaires de la Lorraine*, Besançon : Presses universitaires de Franche-Comté, 1997, p. 399-407.
- Piette, 1872-1873** : PIETTE Édouard, « Recherches de vestiges préhistoriques dans la chaîne des Pyrénées », dans *Bulletin de la société d'histoire naturelle de Toulouse*, 1872-1873, t. 7, p. 332-343.
- Piette, 1881** : PIETTE Édouard, « Note sur les tumulus de Bartrès et d'Ossun », dans *Matériaux pour l'histoire primitive et naturelle de l'homme*, 1881, t. 12, p. 522-532.
- Piette, 1907** : PIETTE Édouard, *L'art pendant l'âge du Renne*, Paris : Masson, 1907.
- Poplin, 1976** : POPLIN François, « À propos du nombre de restes et du nombre d'individus dans les échantillons d'ossements », dans *Cahiers du centre de recherches préhistoriques de l'université de Paris*, 1976, n° 5, p. 61-75.
- Poplin, 1981** : POPLIN François, « Un problème d'ostéologie quantitative : calcul d'effectif initial d'après les appareillages. Généralisation aux autres types de remontages et à d'autres matériels archéologiques », dans *Revue d'archéométrie*, 1981, vol. 5, n° 1, p. 159-165.
- Pothier, 1892** : POTHIER [Edgard], « Tumulus-dolmen de Marque-Dessus (commune d'Azereix, Hautes-Pyrénées) », dans *L'Anthropologie*, 1892, t. 3, p. 37-42.
- Prévost-Dermarck, 2002** : PRÉVOST-DERMARKAR Sandra, « Les foyers et les fours domestiques en Égée au Néolithique et à l'âge du Bronze », dans *Pains, fours et foyers des temps passés, Civilisations*, 2002, vol. 49, n° 1-2, p. 223-237.
- Provost et Vallat, 1996** : PROVOST Michel et Pierre VALLAT, *Le Cantal. Carte archéologique de la Gaule*, Paris : Académie des inscriptions et belles lettres, 1996.
- Prummel, 1988** : PRUMMEL Wietske, *Distinguishing features on postcranial skeletal elements of cattle, Bos primigenius f. taurus, and red deer, Cervus elaphus, Schriften aus der Archäologisch-Zoologischen Arbeitsgruppe Schleswig-Kiel*, 1988, vol. 12.
- Pumain, 2014** : PUMAIN Denise, « Maillage », dans *Hypergéa*, 2014, [en ligne] (consulté le 25 mai 2016), URL : <http://www.hypergeo.eu/spip.php?article436>.
- Puyo, 1995** : PUYO Jean-Yves, « «Sauver la terre de la patrie». Les expériences de l'ACAM aux Pyrénées (1904-1924) », dans Vincent BERDOLUAY (dir.), *Les Pyrénées, lieux d'interaction des savoirs (XIX^e-début du XX^e siècle), Actes du 118^e congrès national des sociétés historiques et scientifiques, Pau, 1993*, Paris : Comité des travaux historiques et scientifiques (CTHS), 1995, p. 189-202 (Géographie).
- Puyo, 2001** : PUYO Jean-Yves, « Les expériences sylvo-pastorales de l'Association Centrale pour l'Aménagement des Montagnes (1904-1925) », dans *Montagnes méditerranéennes*, 2001, n° 12, p. 79-86.
- Quesada Carrasco, 2015** : QUESADA CARRASCO Manuel, *Canvis en el poblament prehistòric als Pirineus centrals meridionals. Una aproximació a través dels dipòsits de recipients ceràmics*, mémoire de master, tutor : Ermengol GASSIOT BALLBÉ, Universitat Autònoma de Barcelona, Département de Prehistòria, 2015.
- Ramón Fernández, 2006** : RAMÓN FERNÁNDEZ Nuria, *La cerámica del Neolítico Antiguo en Aragón*, Zaragoza : Institución Fernando el Católico, 2006, (Caesaraugusta, 77).
- Rangassamy et Izans, 2001** : RANGASSAMY Régis et Jean-Pierre IZANS, *L'art de bâtir des cabanes pastorales dans les Pyrénées*, Tarbes : Parc national des Pyrénées, 2001.
- Raulin et al., 1987** : RAULIN Yves, Roger SÉRONIE-VIVIEN, Henri DUDAY, Jacques WANGERMERZ, Jean-François BEQUAIN et André ROUAS, « Les restes humains du Bronze ancien du plateau de Cézy, Laruns (Pyrénées-Atlantiques) », dans *Bulletin de la Société d'anthropologie du Sud-Ouest*, 1987, vol. 22, n° 2, p. 90-102.
- Réchin, 1994** : RÉCHIN François, *La vaisselle commune d'Aquitaine méridionale à l'époque romaine : contexte céramique, typologie, diffusion, faciès de consommation*, thèse de doctorat d'histoire sous la direction de Georges FABRE, université de Pau et des Pays de l'Adour, 1994.
- Réchin, 1996** : RÉCHIN François, « La vaisselle de table et de cuisine en Aquitaine méridionale », dans Michel BATS (éd.), *Actes des Journées d'étude organisées par le centre Jean-Bérard et la Soprintendenza Archeologica per le Province di Napoli e Caserta, Naples, 27-28 mai 1994*, Naples : Centre Jean-Bérard, 1996, p. 447-479.
- Réchin, 2000** : RÉCHIN François, « Établissements pastoraux du piémont pyrénéen », dans Georges FABRE (éd.), *Organisation des espaces antiques : entre nature et histoire, Actes de la table ronde organisée par le Groupe de recherches archéologiques de l'université de Pau et des Pays de l'Adour, 21-22 mars 1997*, Biarritz : Atlantica, 2000, p. 12-50.
- Réchin, 2006** : RÉCHIN François, « Réflexions sur l'approche archéologique de l'élevage transhumant dans les Pyrénées occidentales et l'Aquitaine méridionale à l'époque romaine », dans Colette JOURDAIN-ANNEQUIN et Jean-Claude DUCLOS (dir.), *Aux origines de la transhumance. Les Alpes et la vie pastorale d'hier à aujourd'hui*, Paris : Picard, 2006, p. 255-280.
- Réchin, 2015** : RÉCHIN François, « La vaisselle céramique non tournée d'Aquitaine méridionale à l'époque romaine. Pourquoi tant d'obstination ? », dans Martine JOLY et Jean-Marc SÉGUIER (éd.), *Les céramiques non tournée en Gaule romaine dans leur contexte social, économique et culturel : entre tradition et innovation, Actes du colloque de l'université de Paris-Sorbonne, 25-26 novembre 2010, Revue archéologique du Centre de la France*, 2015, suppl. 55, p. 65-83.
- Réchin et al., 2000** : RÉCHIN François et Jean-Claude LEBLANC, avec la collaboration de Catherine FERRIER, Roland MONTURET, Laurence PUYOD, Béatrice SZEPERTISKI et Iñaki ZUBILLAGA, « L'émergence d'une tradition sidérurgique dans les landes de Gascogne aux époques romaine et médiévale : sondages archéologiques à Saint-Paul-lès-Dax (Landes) », dans *Archéologie des Pyrénées occidentales et des Landes*, 2000, t. 19, p. 137-161.
- Réchin et al., 2006** : RÉCHIN François, avec la collaboration de Bui Thi Mai, Jean-Claude LEBLANC, Raymond MONTURET, Pierre PAILHÉ, Jean-Yves PUYO et Dominique ROUSSET, « Faut-il refoeuiller une villa ? Sondages archéologiques récents sur la villa de l'Arribèra deus Gleisiars à Lalouquette (Pyrénées-Atlantiques) », dans François RÉCHIN (éd.), *Nouveaux regards sur les villae d'Aquitaine. Bâtiments de vie et d'exploitation, domaines et postérités médiévales, Actes de la table ronde de Pau, 24-25 novembre 2006, Archéologie des Pyrénées occidentales*, 2006, hors série n° 2, p. 131-163.
- Réchin et al., 2012** : RÉCHIN François et Matthieu ROUDIER, avec la collaboration de Jean-François PICHONNEAU, « Les thermes publics de Lescar-Beneharnum et d'Oloron-Iluro (Pyrénées-Atlantiques). Découvertes récentes », dans Jean-Pierre BOST (dir.), *L'eau : usages, risques et représentations dans le Sud-Ouest de la Gaule et le nord de la péninsule ibérique, de la fin de l'âge du Fer à l'Antiquité tardive (II^e siècle a.C-VI^e siècle p.C), Aquitania*, 2012, suppl. n° 21, p. 493,517.
- Réchin et al., 2013** : RÉCHIN François, Nadine BÉAGUE, Fabrice MAREMBERT et Rosa PLANA, « Paysages ruraux et contrastes territoriaux dans le piémont nord-occidental des Pyrénées », dans Jean-Luc FICHES, Rosa PLANA MALLART et Victor REVILLA CALVO, *Paysages ruraux et territoires dans les cités de l'Occident romain*. Gallia et Hispania, Actes du colloque international AGER IX, Barcelone, 25-27 mars 2010, Montpellier : Presses universitaires de la Méditerranée, 2013, p. 223-237.
- Réchin, Wozny et al., 2013** : RÉCHIN François et Luc WOZNY, avec la collaboration de Jean-François PICHONNEAU, Christian SCULLIER, Gregory ARTIGAU, Jacques DUMONTEIL, Cédric JAVIERRE, Fabrice LEROY et Daniel ORTEGA, « L'évolution du paysage urbain durant l'Antiquité », dans Dany BARRAUD et François RÉCHIN (dir.), *D1luro à Oloron-Sainte-Marie. Un millénaire d'histoire, Actes du colloque d'Oloron-Sainte-Marie, 7-9 décembre 2006, Aquitania*, 2013, suppl. 29, p. 179-267.
- Recurt, 1880-1881** : RECURT [Alban], « [Dolmen de Buzyl], Résultat des fouilles et des recherches », dans *Bulletin de la Société des sciences, lettres et arts de Pau*, 1880-1881, n° 10, p. 115-118.
- Reitmaier, 2010** : REITMAIER Thomas, « Auf der Hut. Methodische Überlegungen zur prähistorischen Alpwirtschaft in der Schweiz », dans Franz MANDL et Harald STADLER (ed.), *Archäologie in den Alpen : Alltag Und Kult*, Haus im Ennstal : Verein für alpine Forschung, Association pour la recherche alpine (ANISA), 2010, p. 219-238.
- Rémy, 2004 a** : RÉMY Bernard (dir.), *Inscriptions latines de Narbonnaise, V. 2. Vienne*, Paris : CNRS, 2004.
- Rémy, 2004 b** : RÉMY Bernard, « L'apport des inscriptions à l'étude de l'économie pastorale dans la cité de Vienne », dans *Bulletin d'études préhistoriques et archéologiques alpines*, 2004, n° 15, p. 243-252.
- Rendu, 2003** : RENDU Christine, *La montagne d'Enveitg, une estive pyrénéenne dans la longue durée*. Canet : Trabucaire, 2003.
- Rendu, 2004** : RENDU Christine, « Des cabanes aux maisons : les transformations d'une estive pyrénéenne, du Moyen Âge aux Temps Modernes », dans Benoît CURSENTÉ (éd.), *Habitats et territoires du Sud, Actes du 126^e congrès national des sociétés savantes*, Paris : Comité des travaux historiques et scientifiques (CTHS), 2004, p. 147-163.
- Rendu, 2006** : RENDU Christine, « "Transhumance" : prélude à l'histoire d'un mot voyageur », dans Pierre-Yves LAFFONT (éd.), *Transhumance et estivage en Occident des origines aux enjeux actuels, Actes des 26^e journées de l'Abbaye de Flaran, septembre 2004*, Toulouse : Presses universitaires du Mirail, 2006, p. 7-29.
- Rendu et al., 1995** : RENDU Christine, Pierre CAMPMAJO, Bernard DAVASSE et Didier GALOP, « Habitat, environnement et systèmes pastoraux en montagne : acquis et perspectives de recherches à partir de l'étude du territoire d'Enveitg », dans *Cultures i Medi de la prehistoria a l'edat mitjana : 20 anys d'arqueologia pirinenca. Homenatge al Professor Jean Guilaine, X Col·loqui International d'Arqueologia de Puigcerdà, 10-12 de novembre de 1994, Puigcerdà i Osseja*, Puigcerdà : Institut d'Estudis Ceretans, 1995, p. 661-673.

- Rendu et al., 2006** : RENDU Christine, Carine CALASTRENC et Mélanie LE COUÉDIC, *Archéologie pastorale en vallée d'Ossau. Atelier 2 du Programme Collectif de Recherche « Dynamiques sociales, spatiales et environnementales dans les Pyrénées centrales », campagne 2006*, rapport inédit, Bordeaux : Service régional de l'archéologie d'Aquitaine, et Tarbes : Parc national des Pyrénées, 2006, [en ligne], URL : <https://hal.archives-ouvertes.fr/halshs-00964699/document>.
- Rendu et al., 2007** : RENDU Christine, Carine CALASTRENC, Mélanie LE COUÉDIC, Olivier BARGE et Marie-Claude BAL, *Archéologie pastorale en vallée d'Ossau. Atelier 2 du Programme Collectif de Recherche « Dynamiques sociales, spatiales et environnementales dans les Pyrénées centrales », campagne 2007*, rapport inédit de sondages archéologiques et prospections, Bordeaux : Service régional de l'archéologie d'Aquitaine, et Tarbes : Parc national des Pyrénées, 2007, [en ligne], URL : <http://hal.archives-ouvertes.fr/hal-00692396>.
- Rendu et al., 2012** : RENDU Christine, Pierre CAMPMAJO et Denis CRABOL, « Étagement, saisonnalité et exploitation des ressources agropastorales en montagne à l'âge du Bronze. Une possible « ferme d'altitude » à Enveitg (Pyrénées-Orientales) », dans *Bulletin de l'association pour la promotion des recherches sur l'âge du Bronze*, 2012, n° 10, p. 58-61.
- Rendu et al., 2013** : RENDU Christine, Carine CALASTRENC, Mélanie LE COUÉDIC, Didier GALOP, Damien RIUS, Carole CUGNY et Marie-Claude BAL, « Montagnes et campagnes d'Oloron dans la longue durée. Premiers résultats d'un programme interdisciplinaire », dans Dany BARRAUD et François RÉCHIN (dir.), *D'Iuro à Oloron-Sainte-Marie. Un millénaire d'histoire, Actes du colloque d'Oloron-Sainte-Marie, 7-9 décembre 2006, Aquitania*, 2013, suppl. 29, p. 37-68.
- Rey, 2011** : REY Pierre-Jérôme, « Réservoirs et systèmes d'irrigation dans les alpages du col du Petit-Saint-Bernard : vers l'identification de structures antiques ? », dans Nicolas MATHIEU, Bernard RÉMY et Philippe LEVEAU (dir.), *L'eau dans les Alpes occidentales à l'époque romaine*, Grenoble : Centre de recherche en histoire et histoire de l'art Italie pays alpins (CRHIPA), 2011, p. 353-375.
- Rey et al., 2010** : REY Pierre-Jérôme, Cécile BATIGNE-VALLET, Julien COLLOBET, Claire DELHON, Lucie MARTIN, Bernard MOULIN, Jérôme POULENARD, Nicolas SCOCCIMARO, Dominique SORDILLET, Stéphanie THIÉBAULT et Jean-Michel TREFFORT, « Approche archéologique et environnementale des premiers peuplements alpins autour du col du Petit-Saint-Bernard (Savoie, vallée d'Aoste) : un bilan d'étape », dans Stéfan TZORTZIS et Xavier DELESTRE (éd.), avec la collaboration de Jennifer GRECK, *Archéologie de la montagne européenne, Actes de la table ronde internationale de Gap, 29 septembre-1^{er} octobre 2008*, Paris : Errance et Aix-Marseille : Centre Camille Julian, 2010, p. 197-210, (Bibliothèque d'archéologie méditerranéenne et africaine, 4).
- Riccardi, 1955** : RICCARDI Mario, « Il Cicolano, Studio di geografia umana », dans *Bollettino della Società geografica italiana*, 1955, vol. VIII, fasc. 4-5, p. 153-222.
- Rius et al., 2009** : RIUS Damien, Boris VANNIÈRE et Didier GALOP, « Fire frequency and landscape management in the northwestern Pyrenean piedmont, France, since the early Neolithic (8 000 cal. BP) », dans *The Holocene*, 2009, vol. 19, issue 6, p. 847-859.
- Rius et al., 2011** : RIUS Damien, Boris VANNIÈRE, Dider GALOP et Hervé RICHARD, « Holocene fire regime changes from multiple-site sedimentary charcoal analyses in the Lourdes basin (Pyrenees, France) », dans *Quaternary Science Reviews*, 2011, vol. 30, issues 13-14, p. 1696-1709.
- Rius et al., 2012** : RIUS Damien, Boris VANNIÈRE et Didier GALOP, « Holocene history of fire, vegetation and land-use from the central Pyrenees (France) », dans *Quaternary Research*, 2012, vol. 77, p. 54-64.
- Robert, 1960** : ROBERT Louis, « Recherches épigraphiques », dans *Revue des études anciennes*, 1960, t. 62, n° 3-4, p. 276-361.
- Rodier et Saligny, 2006** : RODIER Xavier et Laure SALIGNY, « Utilisation du GPS en prospection », dans Dabas Michel, Henri DÉLÉTANG, Alain FERDIÈRE, Cécile JUNG et W. Haio ZIMMERMAN, *La prospection*, Paris : Errance, 2006 (2^e éd.), p. 13-19.
- Rodríguez Antón, 2015** : RODRÍGUEZ ANTÓN David, *Analyse des phytolithes et des micro-restes végétaux de la cabane 85 de la vallée d'Ossau*, rapport inédit, Bordeaux : Service régional de l'archéologie d'Aquitaine, et Tarbes : Parc national des Pyrénées, 2015.
- Roussot-Larroque, 2005** : ROUSSOT-LARROQUE Julia, « Le sud-ouest aquitain entre sud et ouest, du VIII^e au V^e millénaire avant notre ère », dans Jacques JAUBERT et Michel BARBAZA (dir.), *Territoires, déplacements, mobilité, échanges durant la Préhistoire, Actes du 126^e congrès national des sociétés historiques et scientifiques (THS), Toulouse, 2001*, Paris : Comité des travaux historiques et scientifiques (CTHS), 2005, p. 471-497.
- Roux et Raux, 1996** : ROUX Jean-Claude et Stéphanie RAUX, « Les foyers domestiques dans l'habitat lattois du II^e âge du Fer (IV^e-I^{er} siècle avant notre ère) », dans *Lattara*, 1996, n° 9, p. 401-432.
- Ruas et al., 2009** : RUAS Marie-Pierre, Laurent BOUBY et Pierre CAMPMAJO, « Agriculture en montagne cerdane au Bronze final : les données carpologiques de Llo-Lo Lladre (Pyrénées-Orientales) », dans *De Méditerranée et d'ailleurs... : mélanges offerts à Jean Guilaine*, Toulouse : Archives d'écologie préhistorique, 2009, p. 639-660.
- San Juan-Foucher, 2001** : SAN JUAN-FOUCHER Cristina, *Projet de prospection-inventaire dans le Parc national des Pyrénées, Val d'Azun, vallée de Cauterets (65) et vallée d'Ossau (64)*, rapport inédit, Toulouse : Service régional de l'archéologie de Midi-Pyrénées, 2001.
- Sarrailh, 1912** : SARRAILH Henri, *Des commissions syndicales de la vallée d'Ossau. Étude historique et économique*, Bordeaux : imprimerie de l'université, 1912.
- Sarthou, 2011** : SARTHOU Aurélien, « Miossens-Lanusse, Lande de Pouquet », dans *Bilan scientifique de la région Aquitaine 2009*, Bordeaux : Direction régionale des affaires culturelles, Service régional de l'archéologie, 2011, p. 212-213.
- Saule, 1978** : SAULE Marcel, « Le fond de cabane de Lahitte à Salies-de-Béarn », dans *Revue de Pau et du Béarn*, 1978, n° 6, p. 208-216.
- Savini et al., 1993** : SAVINI Isabelle, Étienne LANDAIS, Pascal THINON et Jean-Pierre DEFFONTAINES, « L'organisation de l'espace pastoral. Des concepts et des représentations construits à dire d'experts dans une perspective de modélisation », dans Étienne LANDAIS et Gérard BALENT (éd.), *Pratiques d'élevage extensif : identifier, modéliser, évaluer*, Versailles : INRA, 1993, p. 137-159, (Études et recherches sur les systèmes agraires et le développement, 27).
- Ségar, 2009** : SEGARD Maxence, *Les Alpes occidentales romaines*, Paris : Errance, 2009.
- Ségué, 1953** : SÉGUÉ Jean, *Les noms populaires de plantes dans les Pyrénées centrales*, Barcelona : Instituto de estudios pirenaicos, 1953 (Monografías, 100).
- Séronie-Vivien, 1982** : SÉRONIE-VIVIEN Roger, « La céramique de la grotte sépulcrale du Cézy », dans *L'âge des métaux en Béarn. Données des travaux récents de prospection et de fouilles, Groupe Archéologique des Pyrénées Occidentales*, 1982, t. 2, p. 64-67.
- Séronie-Vivien, 1983** : SÉRONIE-VIVIEN Roger, « Une sépulture préhistorique sur le plateau du Cézy (commune de Laruns, Pyrénées-Atlantiques) », dans *Bulletin de la Société linnéenne de Bordeaux*, 1983, t. 11, fasc. 1, p. 23-32.
- Skydsgaard, 1988** : SKYDSGAARD Jens Erik, « Transhumance in ancient Greece », dans Charles R. WHITTAKER (ed.), *Pastoral Economies in Classical Antiquity*, Cambridge : The Cambridge Philological Society, 1988, p. 75-86.
- Sorre, 1955** : SORRE Maximilien, « Le Cicolano », dans *Annales de géographie*, 1955, t. 64, n° 344, p. 319-320.
- Soust, 1979** : SOUST Jean, *Étude d'un pâturage de montagne. Aneu en vallée d'Ossau (Béarn)*, mémoire inédit de 3^e année, Toulouse : École nationale supérieure agronomique de Toulouse (ENSAT), 1979.
- Soust, 1998** : SOUST Jean, *Contribution à l'archéologie du pastoralisme béarnais par l'étude de quelques aspects contemporains à Lescun (64)*, mémoire inédit, Bordeaux : Service régional de l'archéologie d'Aquitaine, 1998.
- Sphakia Survey, 2000** : *The Sphakia Survey*, Oxford : University of Oxford, Internet Edition, 2000, [en ligne], URL : <http://sphakia.classics.ox.ac.uk/>.
- Staes et Desbonnet, [2015]** : STAES Jacques et Bernard DESBONNET, *Les paroisses du diocèse d'Oloron en 1784. Réponses fournies par les curés du diocèse à l'occasion de l'enquête menée par leur évêque en 1784*, [Navarrenx] : Cercle historique de l'Arribère, [2015].
- Stular, 2010** : STULAR Benjamin, « Medieval high-mountain pastures in the Kamnik Alps (Slovenia) », dans Franz MANDL et Harald STADLER (éd.), *Archéologie in Den Alpen. Alltag Und Kult.*, Haus im Ennstal : Verein für alpine Forschung, Association pour la recherche alpine (ANISA), 2010, p. 259-272.
- Suméra, 2015** : SUMÉRA Franck, *Signature des occupations protohistoriques et antiques dans l'évolution des paysages et dans la construction de la géographie humaine du massif du Mercantour (Alpes-Maritimes)*, thèse de doctorat en archéologie sous la direction de Dominique GARCIA, université Aix-Marseille, 2015.
- Suméra et Geist, 2010** : SUMÉRA Franck et Henri GEIST, « Exploitation de la haute montagne du Mercantour et impact sur l'environnement depuis l'âge du Fer. Étude de cas : l'exemple du vallon de Millefontes, commune de Valdeblore (Alpes-Maritimes) », dans Stéfan TZORTZIS et Xavier DELESTRE (éd.), avec la collaboration de Jennifer GRECK, *Archéologie de la montagne européenne, Actes de la table ronde internationale de Gap, 29 septembre-1^{er} octobre 2008*, Paris : Errance, et Aix-Marseille : Centre Camille-Julian, 2010, p. 45-56, (Bibliothèque d'archéologie méditerranéenne et africaine, 4).
- Surmely et al., 2010** : SURMELY Frédéric, Violaine NICOLAS, Stéfan TZORTZIS, Yannick MIRAS, Aurélie SAVIGNAT, Pascal GUENET, Gabriel SERVERA VIVES et Stéphane PETIT, « Recherches sur l'histoire de l'occupation humaine sur la plaine du Plomb du Cantal », dans Stéfan TZORTZIS et Xavier DELESTRE (éd.), avec la collaboration de Jennifer GRECK, *Archéologie de la montagne européenne, Actes de la table ronde internationale de Gap, 29 septembre-1^{er} octobre 2008*, Paris : Errance, et Aix-Marseille : Centre Camille-Julian, 2010, p. 235-251, (Bibliothèque d'archéologie méditerranéenne et africaine, 4).
- Stein, 1986** : STEIN Julie K., « Coring Archaeological Sites », dans *American Antiquity*, 1986, vol. 51, n° 3, p. 505-527.
- Tchéremissinoff et al., 2008** : TCHÉREMISSINOFF Yaramila, Laurent BRUXELLES, Anne LAGARRIGUE, Laure-Amélie LÉLOUVIER et Fabrice LEROY, « Le tumulus de l'Estaque 2, commune d'Avezac-Prat-Lahitte (Hautes-Pyrénées) : résultats de fouille préventive », dans *Archéologie des Pyrénées occidentales et des Landes*, 2008, t. 27, p. 187-220.
- Thauvin-Boulestin, 1998** : THAUVIN-BOULESTIN Emmanuelle, *Le Bronze ancien et moyen des grands Causses et des Causses du Quercy*, Souillac, Préhistoire quercinoise et Paris : Comité des travaux historiques et scientifiques (CTHS), 1998, (Documents préhistoriques, 11).
- Thirault et al., 2012** : THIRIAULT Éric, Patrice DUMONTIER, Julie MORIN-RIVAT, Maxime REMICOURT et Mathieu RUÉ, « Le site Néolithique final de Labarthe 2 à Argelos (Pyrénées-Atlantiques) : une occupation temporaire ? » dans Thomas PERRIN, Ingrid SÉNÉPART, Jessie CAULIEZ, Éric THIRIAULT et Sandrine BONNARDIN (dir.), *Dynamismes et rythmes évolutifs des sociétés de la Préhistoire récente, Actes des 9^e rencontres méridionales de Préhistoire récente, Saint-Georges-de-Di-donne, 8-9 octobre 2010*, Toulouse : Archives d'écologie préhistorique, 2012, p. 423-450.
- Thompson, 1988** : THOMPSON Jonathan, « Pastoralism and transhumance in Roman Italy », dans Charles R. WHITTAKER (ed.), *Pastoral Economies in Classical Antiquity*, Cambridge : The Cambridge Philological Society, 1988, p. 213-215.
- Tixier, 1984** : TIXIER LUC, « L'activité pastorale dans les massifs volcaniques de l'Auvergne des temps protohistoriques au Moyen Âge », dans *L'élevage et la vie pastorale dans les montagnes de l'Europe au Moyen Âge et à l'Époque moderne, Actes du colloque international de Clermont-Ferrand, 1982*, Clermont-Ferrand : Institut d'Études du Massif Central, 1984, p. 185-201.
- Tucoco-Chala, 1959** : TUCCO-CHALA Pierre, *Gaston Fébus et la vicomté de Béarn (1343-1391)*, Bordeaux : Brière, 1959.
- Tucoco-Chala, 1965** : TUCCO-CHALA Pierre, « Un traité de lies et passerries du Moyen Âge à la Révolution : Ossau et Tena », dans *Annales du Midi*, 1965, t. 77, p. 157-177.
- Tucoco-Chala, 1970** : TUCCO-CHALA Pierre (éd.), *Cartulaires de la vallée d'Ossau*, Zaragoza : Escuela de estudios medievales, Instituto de estudios pirenaicos, 1970 (Fuentes para la historia del Pirineo, 7).
- Tucoco-Chala, 1976** : TUCCO-CHALA Pierre (éd.), *Le livre des hommages de Gaston Fébus (1343-1391)*, Zaragoza : Universidad de Zaragoza, 1976.
- Tzortzis et Delestre, 2010** : TZORTZIS Stéfan et Xavier DELESTRE (éd.), avec la collaboration de Jennifer GRECK, *Archéologie de la montagne européenne, Actes de la table ronde internationale de Gap, 29 septembre-1^{er} octobre 2008*, Paris : Errance, et Aix-Marseille : Centre Camille-Julian, 2010, (Bibliothèque d'archéologie méditerranéenne et africaine, 4).
- Valenzuela-Lamas et al., 2016** : VALENZUELA-LAMAS Silvia, Sergio JIMÉNEZ-MANCHÓN, Jane EVANS, Daniel LÓPEZ, Rafel JORNET et Umberto ALBARELLA, « Analysis of seasonal mobility of sheep in Iron Age Catalonia (north-eastern Spain) based on strontium and oxygen isotope analysis from tooth enamel : First results », dans *Journal of Archaeological Science : Reports*, 2016, vol. 6, p. 828-836.
- Valois, 2013** : VALOIS Jeanne, « Pour servir à l'histoire de Sainte-Colome, vente de sa seigneurie en 1685 », dans *Documents pour servir à l'histoire du département des Pyrénées-Atlantiques*, 2013, n° 34, p. 61-77.
- Varron (éd. Guiraud, 1985)** : VARRON, *Économie rurale, Livre II*, édition et traduction Charles GUIRAUD, Paris : Les Belles Lettres, 1985.
- Viader, 2010** : VIADER Roland, *La dime dans l'Europe médiévale et moderne, Actes des 30^e journées de l'abbaye de Flaran, 3-4 octobre 2008*, Toulouse : Presses universitaires du Mirail, 2010.
- Vigne, 1988** : VIGNE Jean-Denis, *Les mammifères post-glaciaires de Corse, étude archéozoologique*, Gallia Préhistoire, 1988, suppl. 26.
- Vinatié, 1981** : VINATIÉ Alphonse, « Contribution à l'étude de l'occupation gallo-romaine dans la région de Massiac », dans *Revue de la Haute-Auvergne*, 1981, t. 48, p. 45-74 et 119-141.
- Volpe, 2006** : VOLPE Giuliano, « La transhumance entre Antiquité tardive et haut Moyen Âge dans le Tavoliere des Pouilles (Italie) », dans Colette JOURDAIN-ANNEQUIN et Jean-Claude DUCLOS (dir.), *Aux origines de la transhumance. Les Alpes et la vie pastorale d'hier à aujourd'hui*, Paris : Picard, 2006, p. 297-308.
- Walsh et al., 2003** : WALSH Kevin, Florence MOCCI, Vincent DUMAS, Aline DURAND, Brigitte TALON et Stéfan TZORTZIS, « Neuf mille ans d'occupation du sol en moyenne montagne : la vallée de Fressinières dans le Parc national des Écrins (Fressinières, Hautes-Alpes) », dans *Archéologie du Midi médiéval*, 2003, t. 21, p. 185-198.
- Walsh et al., 2005** : WALSH Kevin, Florence MOCCI, Stéfan TZORTZIS et Josep Maria PALET MARTINEZ, « Dynamique du peuplement et activités agro-pastorales durant l'âge du Bronze dans les massifs du Haut-Champsaur et de l'Argentierois (Hautes-Alpes) », dans *Documents d'archéologie méridionale*, 2005, n° 28, p. 25-44.
- Wickam, 2001** : WICKAM Chris, *Communautés et clientèles en Toscane au XII^e siècle. Les origines de la commune rurale de la plaine de Luques*, Traduction de l'édition italienne de 1995, Rennes : Association d'histoire des sociétés rurales (AHSR), 2001, (Bibliothèque d'histoire rurale, 2).
- Whittaker, 1988** : WHITTAKER Charles R. (ed.), *Pastoral Economies in Classical Antiquity*, Cambridge : The Cambridge Philological Society, 1988.
- Zadora-Rio, 2008** : ZADORA-RIO Élisabeth (dir.), *Des paroisses de Touraine aux communes d'Indre-et-Loire. La formation des territoires*, Tours : Fédération pour l'édition de la Revue archéologique du Centre de la France (FERACF), 2008.
- Zaninetti, 2005** : ZANINETTI Jean-Marc, *Statistique spatiale : méthodes et applications géomatiques*, Paris : Hermès, 2005.
- Zeder et Pilaar, 2010** : ZEDER Melinda A. et Suzanne E. PILAAR, « Assessing the reliability of criteria used to identify mandibles and mandibular teeth in sheep, Ovis, and goats, Capra », dans *Journal of Archaeological Science*, 2010, vol. 37, issue 2, p. 225-242.

Remerciements

Cet ouvrage et la recherche dont il résulte ont bénéficié de multiples soutiens.

Nos remerciements s'adressent en premier lieu au Parc national des Pyrénées : à son directeur, Gilles Perron, à Marie Hervieu et David Penin pour leur accompagnement, à Patrick Nuques (chef de l'unité territoriale Béarn) et Delphine Pelletier (photothèque) ; enfin à Yannick Bielle, alors garde à Gabas puis chef du secteur de Laruns, Charles Gerbet, Christophe Cognet et Pierre Lapenu, qui nous ont apporté leur aide lors des recherches de terrain.

Ces recherches n'auraient pas vu le jour sans l'impulsion du service régional de l'archéologie d'Aquitaine (Direction régionale des affaires culturelles). Merci à Dany Barraud de la confiance témoignée tout au long de ce périple, ainsi qu'à Olivier Ferullo pour sa disponibilité.

La Région Aquitaine, à travers plusieurs conventions, a soutenu le travail de terrain puis cette publication.

L'appui du CNRS a été sans faille. Au sein de la direction régionale de Midi-Pyrénées, nous devons beaucoup à Gabrielle Ferlay, Laurence Belessort, Aline Duynslaeger.

Le laboratoire Framespa et la coordination Terrae (Framespa-Traces) ont été les piliers et le creuset de ce travail. Merci aux directeurs successifs de Framespa pour les mille marques de soutien et l'aide constante à ce projet : Benoît Cursente, Jean-Loup Abbé et Jean-Marc Olivier, Hélène Débax. Christine Bauza nous a aidés au démarrage du programme, et Céline Daran a tout démêlé, avec un humour égal, de l'écheveau administrativo-financier de la publication. Merci aussi à Françoise Arrazat. Et merci, un immense merci, aux membres de Terrae : en particulier à Jean-Loup Abbé à nouveau, Nelly Pousthomis, Roland Viader, Hélène Débax encore, Bastien Lefebvre, Florent Hautefeuille et Nicolas Poirier (à qui nous avons emprunté un titre).

Ce programme a été mené en collaboration avec le laboratoire GEODE, avec qui les liens sont aussi anciens que notre intérêt partagé pour la montagne et ses paysages. Nous sommes redevables à plus d'un titre à ses directeurs successifs, Jean-Paul Métaillé et Didier Galop, ainsi qu'à Carole Cugny et Nicolas de Munnik. L'Ossau fut aussi une aventure conjointe avec le laboratoire LAT de Tours, merci à Élisabeth Zadora-Rio pour son implication dans cette recherche pyrénéenne, et à Xavier Rodier. Les échanges sont devenus collaboration en cours de route avec l'équipe ITEM de Pau que dirige Philippe Chareyre. À Paris, Jean-Denis Vigne et le laboratoire AASPE ont toujours répondu présent, ils n'ont pas dérogé à la règle pour l'Ossau. Merci aussi à Ermengol Gassiot Ballbè et à toute son équipe, le GAAM, à Barcelone, ainsi qu'aux chercheurs du laboratoire Traces à Toulouse, qui nous ont également apporté leur concours sur plusieurs questions.

À différents titres et dans différentes circonstances, nous avons bénéficié de l'aide d'Olivier Barge et Laure Saligny (réseau ISA), Marie-Claude Bal (Géolab Limoges), Tomasz Goslar (Poznan Radiocarbon Laboratory), Muriel Llubes (Get

Toulouse), Clara Jodry et Maxime Danger, Nicolas Portet, Karim Gernigon, Pierre Campmajo, Jean-Baptiste Fourvel, Delphine Kuntz et Jessica Larrère.

Nous savons gré également aux personnes et institutions suivantes :

Les archives départementales des Pyrénées-Atlantiques : Jacques Pons, directeur ; Caroline Deleu et Jean-Marc Decompte (photographe conseil départemental des Pyrénées-Atlantiques) ;

Le syndicat du Bas-Ossau et Daniel Carrey, son président qui ont autorisé les recherches archéologiques à Anéou ;

L'association Pont de Camps.

Les fouilles sont par excellence un travail collectif, celles-ci ont mobilisé au fil des ans cinquante-cinq apprentis archéologues ou archéologues confirmés qui ont tous... apporté leur pierre à la compréhension des sites anciens d'Anéou :

Pierre Akar, Margot Aleix Mata, Luis Ammour, Julien Babillot, Marie-Claude Bal, Benjamin Bapst, Dalida Belaidi, Franck Benoit, Federico Borgi, Robin Brigand, Jean-Pierre Calastrenc, Marie-Madeleine Calastrenc, Ronan Capron, Simon Courturjuzon-Colomez, Denis Crabol, Maxime Danger, Sarah Dufour, Louis Espinassous, Carole Faucher, René Genty, Florent Gomez, Guillaume Gras, Aimad Haddadi, Ana Lucia Herberts, Anne-Laure Ibarroule, Pauline Illes, Bérengère Kufs, Jean-Baptiste Lajoux, Capucine Lamau, Pauline Lamau, Pierre Lansac, Yves Layous, Bastien Lefebvre, Rémy Lefebvre, Vladimir Lemaître, Dominik Lobera, Rémi Mariot, Gisèle Marrky, Angeline Martin, Ingrid Meyer, Domitille Mignot-Floure, Mathieu Monard, Ève Neyret, Clémentine Pace, Charlotte Pelhate, Alessandro Peinetti, David Payne, Julien Plumereau, Fécia Redeker, Marine Roberton, Izaskun Ruis de Arbulo Gonzáles de Tejada, Julie Tisseron, Guillermo Tomás Faci, Marie-Hélène Viel.

Les bergers et bergères d'Anéou nous ont reçus chaleureusement. Ils nous ont expliqué leur travail, se sont intéressés au nôtre, nous ont maintes fois accueillis dans les cabanes. Pour ce partage, quelques années durant, d'une vie d'estive, qu'ils trouvent ici l'expression de notre gratitude :

Jean Becat, Daniel Carrey, Frédéric Carrey, Daniel Casau, Jean-Pierre Casebonne, Jean-Noël Castaing, Florent Clos-Cot, Jean Esturonne, Yves Esturonne, André Glorion, Jean-Paul Hondaa, Roland Hondaa, Joseph Loné (dit Fourroux), Jean-Albert Lassalle, Alain Lombard, Sarah Marsan, Jean Pujale, Eugénie Secinte, Jacques Sécinte, Pierre Soubirou-Nougué, Julien Soubirou-Nougué, Patrick Tisnerat, et Julie, Charles et Benoît.

Jean Soust nous avait guidés anciennement en Ossau, et nous avons maintes fois puisé à ses recherches. Qu'il en soit remercié, ainsi qu'Anne et Joseph Paroix.

L'acquisition des documents iconographiques a constitué un pan important de cette publication. Nous remercions les institutions, chercheurs, amis, peintre, photographes professionnels et amateurs qui se sont mis en quatre pour contribuer, image après image, à faire de ce livre un bel ouvrage.

Institutions ayant fourni des documents iconographiques :

- Archives du Sénat (Thierry Bonneau)
- Archivo fototeca de la diputación provincial de Huesca (Valle Piedrafita Ciprés)
- Arxiu Fotogràfic Centre Excursionista de Catalunya (Berenguer Vidal)
- Bibliothèque nationale de France
- British Library (Jackie Brown)
- Fondation Hospital de Benasque (Jorge Mayoral Meya)
- Gemäldegalerie der Akademie der bildenden Künste, Wien (Claudia Koch)
- Iker Archéologie (Argitxu Beyrie et Éric Kammenthaler)
- Institution patrimoniale du Haut-Béarn, Oloron-Sainte-Marie (via Dominique Laffly et Pierre Gascouat)
- Maison de la montagne, Pau (Émilie de Bailliencourt)
- Maison de la transhumance, Saint-Martin-de-Crau (Patrick Fabre)
- Maison du berger, Champoléon (Guillaume Lebaudy)
- Médiathèque Valais, Martigny, Suisse (Angela Bellicosio-Luyet)
- Musée gallo-romain de Claracq (Marine Ibañez)
- Musée valaisan des Bisses, Botyre, commune d'Ayent, Suisse (Gaëtan Morard)
- Muséum d'histoire naturelle de Toulouse (Frédérique Gaillard)
- Museu nacional d'art de Catalunya, Barcelone
- Réseau des médiathèques de la communauté d'agglomération Pau-Pyrénées, Bibliothèque patrimoniale (Nathalie Martin)

Chercheurs, photographes professionnels, peintre et autres particuliers ayant fourni des documents iconographiques :

Marie-Claude Bal, Pierre Bintz, Claude Blanc, Rémi Bogey, Jacques Bordenave, Jean-Pierre Brun, Pierre Campmajo, François Carrafancq, Régine Casaucau, Christophe Chandezon, Jean-François Chopin, Gaëtan Congès, Bernard Dubuis, Vanessa Elizagoyen, Georges Érôme, Laurent Fau, Jean-Pascal Fourdrin, Pierre Gabriele, Ermengol Gassiot Ballbè, Karim Gernigon, Yann Henri, Isabelle Lesire Pizzutto, Fabrice Marembert, Louis Maurin, Florence Mocci, Nicolas de Munnik, Violaine Nicolas, Jean-François Peiré, Patrice Pellizzari, Didier Peyrusqué, Matthieu Roudier, Jean-Pierre Tihay, Éric Thirault, Alexis Vallianos, Jeanne et Jean-Paul Valois, Chantal Verdier, Kevin Walsh, Luc Wozny.

Il nous faut achever, en remerciant ceux qui ont pris la plus grande part à l'aventure de la publication : les auteurs qui ont accepté de nous suivre dans cette équipée et nous y ont parfois précédées, avec enthousiasme et constance ; enfin « nos » éditeurs, le Pas d'Oiseau, Élisabeth Dauban et Henri Taverner, à qui nous avons fait endurer le pire et qui ont donné le meilleur.

Christine Rendu, Carine Calastrenc,
Mélania Le Couédic, Anne Berdoy



Photo Carine Calastrenc

La montagne a une histoire, des chercheurs la racontent

L'histoire du pastoralisme a longtemps été considérée comme immuable depuis des millénaires. Pourtant, les recherches initiées depuis une trentaine d'années remettent en question l'apparente stabilité des pratiques pastorales dans les Pyrénées. Pour cela, il faut reconstituer l'environnement des temps passés, chercher les traces archéologiques fugaces laissées par les bergers et leurs troupeaux, débusquer les témoignages des humbles face aux puissants dans les archives et les récits...

Dans les Pyrénées béarnaises, la vallée d'Ossau – dominée par le pic du Midi auquel elle a donné son nom – est l'une des plus connues de la partie occidentale du massif. L'activité pastorale y est toujours vivace mais sa longue histoire demandait à être décryptée.

Pour écrire les 7 000 ans d'évolution des estives et du pastoralisme en Ossau, une approche pluridisciplinaire était nécessaire. Les observations croisées de différents chercheurs permettent de dévoiler progressivement l'histoire, ou plutôt les histoires, des multiples aspects de la vie pastorale sur la longue durée.

Troupeaux, herbages, forêts, cabanes, fromages, mais aussi terres communes ou droits d'usage, partages territoriaux et pratiques de l'espace, relations entre estives et piémonts sont analysés à la lumière de nouvelles sources et de nouveaux regards.

Cet ouvrage et le programme dont il est issu ont bénéficié du soutien des organismes suivants :



UNIVERSITÉ TOULOUSE
Jean Jaurès



RÉGION
NOUVELLE-AQUITAINE
AQUITAINE L'OPÉRATION POTÉE DU QUINZIÈME

LA RÉGION OCCITANIE
Pyrénées-Méditerranée

GEODE
GEOGRAPHIE, ENVIRONNEMENT
UMR 5602

UNIVERSITÉ DE PAU
ET DES PAYS DE L'ADOUR



9 782917 971604 32 €