



HAL
open science

Colline du Château, Hyères (Var)

David Ollivier, Laure-Hélène Gouffran

► **To cite this version:**

David Ollivier, Laure-Hélène Gouffran. Colline du Château, Hyères (Var) : Rapport de prospection, 2005-2006. [Rapport de recherche] Centre Archéologique du Var. 2006, 92 p. halshs-02003379

HAL Id: halshs-02003379

<https://shs.hal.science/halshs-02003379>

Submitted on 1 Feb 2019

HAL is a multi-disciplinary open access archive for the deposit and dissemination of scientific research documents, whether they are published or not. The documents may come from teaching and research institutions in France or abroad, or from public or private research centers.

L'archive ouverte pluridisciplinaire **HAL**, est destinée au dépôt et à la diffusion de documents scientifiques de niveau recherche, publiés ou non, émanant des établissements d'enseignement et de recherche français ou étrangers, des laboratoires publics ou privés.



Centre Archéologique du Var

14, boulevard Bazeilles - 83000 Toulon - Tél./fax. : 04 94 41 04 35

Rapport de prospection

Arrêté de prescription n°2006-44

COLLINE DU CHÂTEAU

HYERES (Var)

David Ollivier
Avec la collaboration
de
Laure-Hélène Gouffran

2005-2006

DRAC/PACA

Service régional de l'Archéologie
21-23 bd du Roy René
13617 Aix-en-Provence principal cedex

VILLE D'HYERES-LES-PALMIERS

Service des affaires culturelles,
Hôtel de ville
12 av. J. Clottis
83400 Hyères

Rapport de prospection

Arrêté de prescription n°2006-44

COLLINE DU CHÂTEAU

HYERES (Var)

2005-2006

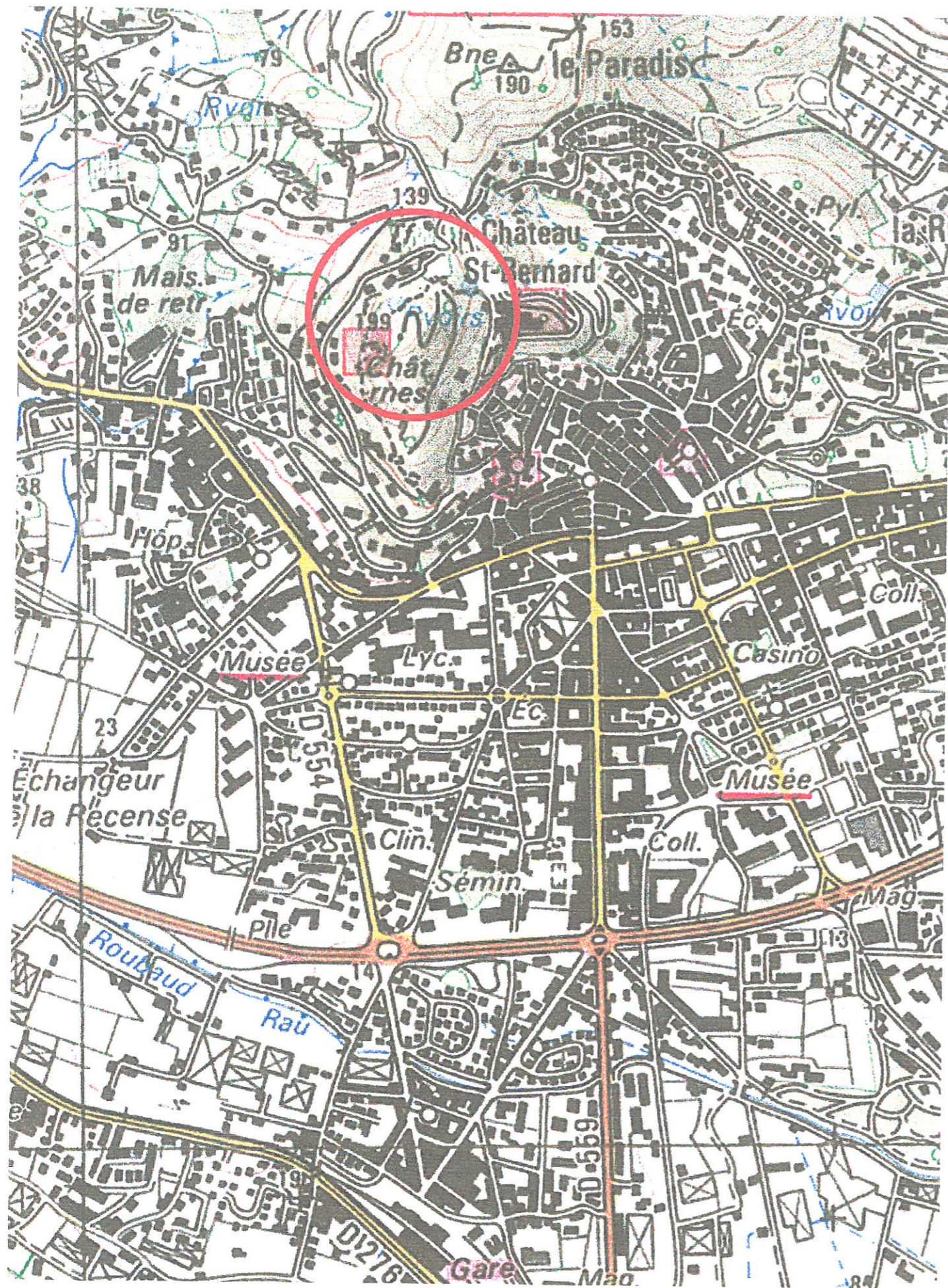


Figure 1 : Localisation de la zone prospectée (Carte IGN au 1/25000).



Figure 2 : Plan cadastral de la Ville d'Hyères. Les parcelles BD 68, 71 et 72 ainsi que BD 74 et 75 ont été prospectées.

FICHE SIGNALITIQUE

Site n° :

Département : Var

Commune : Hyères-les-Palmiers

Lieu-dit ou adresse : Colline du Château

Cadastre

Année : 1978 révisé

Section et parcelles : BD 68

Coordonnées Lambert : x = 908717 y = 1798636

Altitude : 190 m

Propriétaire du terrain : Commune d'Hyères

Protection juridique : classé Monument Historique inscrit le 27 01 1926

Autorisation (prorogation) n° : 2006 – 44

Dossier : 7913

Valable du 01-02 au 31-07 2006

Titulaire : David Ollivier

Organisme de rattachement : Centre Archéologique du Var

Raison de l'urgence : Prospection inventaire

Maître d'ouvrage des travaux :

Surface fouillée :

Surface estimée du site :

Nombre de volumes : 3

Nombre de pages : 84

Nombre de planches hors texte :

Nombre de photos :

Nombre de figures 9

Nombre de cartes : 1

Nombre de plans : 5

RESULTATS

Chronologie : Moyen Age, XIIIe-XIVe siècle

Sujets et thèmes : Habitat civil et édifice religieux

GENERIQUE DE L'OPERATION

Intervenants scientifiques

Direction scientifique

David Ollivier (CAV)
Corinne Landuré (SRA)

Intervenants techniques

Equipe de fouille

David Ollivier (CAV)
Laure-Hélène Gouffran

Intervenants administratifs

*Service régional de l'archéologie,
DRAC/PACA*
Xavier Delestre (Conservateur
régional)

Corinne Landuré (Ingénieur)

Centre Archéologique du Var
Richard Vasseur (Président)
David Ollivier (Directeur)

Réalisation du document

Texte
David Ollivier

Infographie
David Ollivier

Photographies
David Ollivier

Topographie

1 Présentation générale

1.1. Cadre géographique et historique

Avec le Fenouillet (264 m), la Colline du Château (190 m) forment un îlot de schistes cristallins appelé *Les Maurettes*, séparé du Massif des Maures au nord et à l'est, par une étroite vallée où coule le Gapeau et limité au sud et à l'ouest par la plaine quaternaire.

Le toponyme est mentionné pour la première fois en 963, dans une charte du roi Conrad confirmant à l'abbaye de Montmajour la possession des salines et pêcheries d'*Eyras*¹. Très vite, l'histoire de cette localité naissante sera intimement liée à la famille seigneuriale de Fos.

Que désigne à la fin du Xe siècle le toponyme *Eyras* ? L'existence d'une motte castrale, à l'image de celles identifiées aux alentours, n'est pas improbable (motte de Saint-Estève, vallée du Gapeau). Les premières traces écrites d'un habitat constitué n'apparaissent que dans la deuxième moitié du XIe siècle.

Jusqu'au milieu du XIIIe siècle, les seigneurs de Fos vont participer à toutes les querelles intestines (guerres de succession entre les comtes de

Toulouse et de Barcelone). Le règne de Charles d'Anjou, comte de Provence, marque un tournant dans l'histoire de la ville : en 1257 les Fos cèdent au nouveau comte leurs possessions hyéroises². C'est ainsi que Hyères est élevée au rang de ville comtale en devenant notamment le centre d'une nouvelle viguerie. Pourquoi ce choix ? Sa position stratégique sur le littoral et son importance (château et bourg castral, bourgs ou faubourgs en cours de formation) en faisaient une véritable "ville de frontières".

1.2. Topographie

La ville s'étale sur les pentes sud de la colline du château vers la plaine (Fig. : 1). Le centre ancien se divise en deux espaces distincts qui reflètent à première vue les grandes lignes de son évolution : une ville « haute », originelle et une ville « basse » toutes deux limitées par une enceinte. Nous savons par les sources écrites que le problème de la désertion de la ville haute s'est posé dès le début du XIVe siècle.

¹Gallia Christiana, t.I, instr.103-104.

²A.D.B.R. B379.

1.3. Historique des recherches

La ville d'Hyères (origine et formation) n'a, pour l'heure, fait l'objet d'aucune recherche exhaustive. La thématique a toutefois été abordée soit de manière très générale soit ponctuellement à travers quelques travaux historiques et archéologiques. Parmi ces derniers, deux fouilles ont permis d'aborder le thème de l'habitat : la fouille programmée de M. Pasqualini (SRA) sur l'église Saint-Pierre (Brien 1992) et la fouille préventive de M. Vecchione (INRAP) sur l'habitat excavé de la rue du Puits Saint-Pierre (Vecchione 2002).

1.4. Problématique de la prospection

L'espace situé entre la rue du puits Saint-Pierre et le château (cf cadastre, BD 68, 71) et aujourd'hui formé de terrasses plantées d'oliviers, est connu pour abriter plusieurs dizaines de maisons excavées que l'on suppose d'origine médiévale (Fig. : 2). Certaines ont même été fouillées ces dernières années (Vecchione 2002, pp. 159-163). Toutefois nos connaissances, sur la genèse et l'importance du premier bourg construit au pied du château, restent minces.

Il nous a donc paru intéressant de programmer en accord avec le Service régional de l'archéologie, une série de

prospections sur les parcelles cadastrales BD 68 et 71 afin de générer un premier état des lieux sur le potentiel archéologique de cette partie de la ville désertée (Fig. 3).




Figure 3 : Colline du Château, vue depuis l'est (Cl. D. Ollivier).

2. Résultats de l'opération

2.1. L'inventaire (Annexe II)

La prospection a permis de répertorier 70 faits archéologiques : 51 correspondent à des unités d'habitation excavées, 17 à des aménagements divers mais liés à l'habitat, 1 à l'enceinte urbaine et 1 à un édifice religieux (Fig. : 4).

Les 17 cas de la rubrique « aménagements divers » se répartissent comme suit :

Citerne : site 53

Escalier : sites 40 et 66

Mur : sites 3, 29, 54, 59, 68 et 70

Substrat taillé : sites 15, 21, 23, 57 et 60

2.2. Répartition des sites

La majorité des unités d'habitation se localise dans la partie basse de la zone prospectée, entre la rue du Puits Saint-Pierre qui la borde au sud et le chemin « Sécurité incendie » au nord, avec une concentration notable d'unités entre les bâtiments du « Castel Sainte-Claire » et la villa ruinée de l'ancienne propriété Saint-Pierre (Fig. : 5 à 8). Encore faut-il prendre en considération l'implantation récente (fin XIXe siècle) de ces deux propriétés qui a certainement entraîné la disparition de plusieurs maisons excavées

(construction d'importants bâtiments et aménagement de jardins).

Malgré la présence de « restanques » modernes, autre facteur potentiellement destructeur, la ville haute ne paraît pas s'étendre au de là du chemin « Sécurité-incendie » (excepté à l'ouest, où quelques maisons ont été localisées) : l'idée de la création dès l'origine d'un glacis séparant la forteresse du bourg semble donc se confirmer.

2.3. Organisation spatiale

La répartition des maisons excavées dans l'espace précédemment délimité laisse entrevoir un lotissement le long d'axes de circulation sinueux intégrant les contraintes topographiques du lieu. L'habitat mitoyen (sans jardin) ainsi que la relative modestie des surfaces habitables semblent de règle, même si, sûr ce dernier point, nous resterons pour l'heure très prudent.

L'un de ces axes de circulation joignait jadis, d'est en ouest, la porte de la Souquette et la porte Saint-Jean. Les textes la nomment « rue Franche » en raison d'un privilège accordé par la reine Jeanne à ces habitants les exemptant de certaines taxes afin de maintenir sur place une population qui tendait déjà, dès le XIVe siècle, à migrer vers la ville basse. Cette rue

correspondrait aujourd'hui à la rue du Puits Saint-Pierre. La formation de la propriété du même nom a fait disparaître son tracé du puits situé au niveau du portail d'entrée jusqu'à la porte Saint-Jean.

La localisation de plusieurs maisons mitoyennes excavées dans cette zone permet de proposer une première hypothèse de restitution du tracé primitif de la rue et de deux autres rues se développant au nord.

2.4. L'habitat

De l'observation des structures, bien souvent entravée par la végétation, se dégagent quelques traits généraux mais aussi des détails liés à l'organisation et à la structuration de l'habitat (Fig. : 9).

Toutes les unités d'habitation rencontrées présentent un niveau de soubassement excavées, le substrat naturel schisteux tendre et se délitant facilement se prêtent relativement bien à ce type d'aménagement.

Au moins sept espaces sont divisés en deux : soit par un mur court de refend taillé dans le rocher (Annexe II, sites 4, 5, 24 et 36) soit par un mur bâti (Sites 30, 31) ou un arc diaphragme (Site 42).

Certains murs aujourd'hui disparus reposaient sur une banquette taillée dans le substrat, dont la hauteur

pouvait varier de quelques centimètres à plusieurs dizaines de centimètres (20) avec une largeur moyenne de 60 cm. Les quelques murs bâtis encore conservés et s'élevant au dessus des parois taillées, présentent un appareil généralement irrégulier de moellons de schistes liés au mortier.

Plusieurs parois d'habitation offrent sur leur face un ou plusieurs trous de fixation alignés, parfois associés à une retraite de murs large de quelques centimètres. Ces aménagements sont probablement liés à des niveaux de planchers (4, 5, 8, 12, 13, 33, 51...). D'autres trous trahissent certainement divers aménagements mobiles mais difficilement identifiables (51).

La maison 25 est dotée d'un captage d'eau de suintement : une rigole taillée dans le rocher, aménagée à la base de la paroi nord. Il existe certainement d'autres exemples de ce type que nous n'avons pu relever à cause de la végétation. L'archéologie récente a, par ailleurs, mis en évidence l'importance de ces aménagements dans l'habitat excavé hyérois (Vecchione 2002, pp. 159-163).

3. Conclusion

La prospection de la partie désertée de la ville haute d'Hyères a permis de localiser 70 faits archéologiques dont 51 espaces excavés. Par commodité, nous avons considéré chacun de ces espaces comme une unité d'habitation. Il est vraisemblable que des regroupements d'espaces au sein d'une même unité sont à envisager.

Le présent inventaire donne un état des lieux général du potentiel

archéologique de cette partie de la ville d'Hyères. Il se veut une première base de données qu'une étude de terrain plus approfondie permettra sans nul doute d'enrichir. Il convient enfin de souligner que cet espace patrimonial riche en vestiges essentiellement médiévaux n'en reste pas moins fragile : nous avons pu en effet constater plusieurs faits de pillages dont certains paraissent très récents.

4. Bibliographie

Brien 1992. Brien (Fr) et alii : Hyères. Fouilles de l'église Saint-Pierre et de ses abords. *Archéologie du Midi Médiéval*, T. X 1992, pp. 135-155.

Decroix 1924. Decroix (F.). – *Hyères - Le Vieux Château*. Toulon, 1924.

Esquieu (dir.), Pesez (dir.) 1998. Esquieu (Y.) (dir.), Pesez (J.-M.) (dir.). – *Cent maisons médiévales en France (du XII^e au XVI^e siècle)*. CNRS Editions, Paris, 1998, pp. 223-224.

Ollivier 2001. Ollivier (D.) – *L'habitat urbain à Hyères à la fin du Moyen Age*. DEA d'Histoire et d'Archéologie Médiévale, Université de Provence 2001.

Ollivier 2003. Ollivier (D.) – Histoire architecturale d'une maison de la rue Sainte-Claire à Hyères : apports et perspectives. *Revue du Centre Archéologique du Var* 2003, pp. 173-193.

Quénédey 1934. Quénédey – *Hyères (Var) – La vieille ville et ses maisons*. Paris, 1934.

Service régional d'Inventaire et publication 1995 - *Hyères, la ville médiévale*, Aix-en-Provence, 1995, coll. Itinéraires du Patrimoine, n°97.

Vecchione 1987. Vecchione (M.) – *Hyères, patrimoine de la vieille ville*.

Document de l'Inventaire Général, Aix-en-Provence, 1987.

Vecchione 2002. Vecchione (M.) – Hyères. Nouveaux habitats aux abords de l'église Saint-Pierre. *Bilan Scientifique de la Région Provence-Alpes-Côte d'Azur* 2002, Ministère de la Culture et de la Communication SRA/DRAC-PACA, 2003, pp. 159-163.

1	Présentation générale.....	8
1.1.	Cadre géographique et historique.....	8
1.2.	Topographie.....	8
1.3.	Historique des recherches.....	9
1.4.	Problématique de la prospection.....	9
2.	Résultats de l'opération.....	10
2.1.	L'inventaire.....	10
2.2.	Répartition des sites.....	10
2.3.	Organisation spatiale.....	10
2.4.	L'habitat.....	11
3.	Conclusion.....	12
4.	Bibliographie.....	13
5.	Annexe I	
	Documentation.....	15
6.	Annexe II	
	Inventaire des sites.....	116

5. Annexe I
Documentation



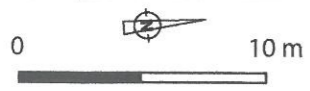
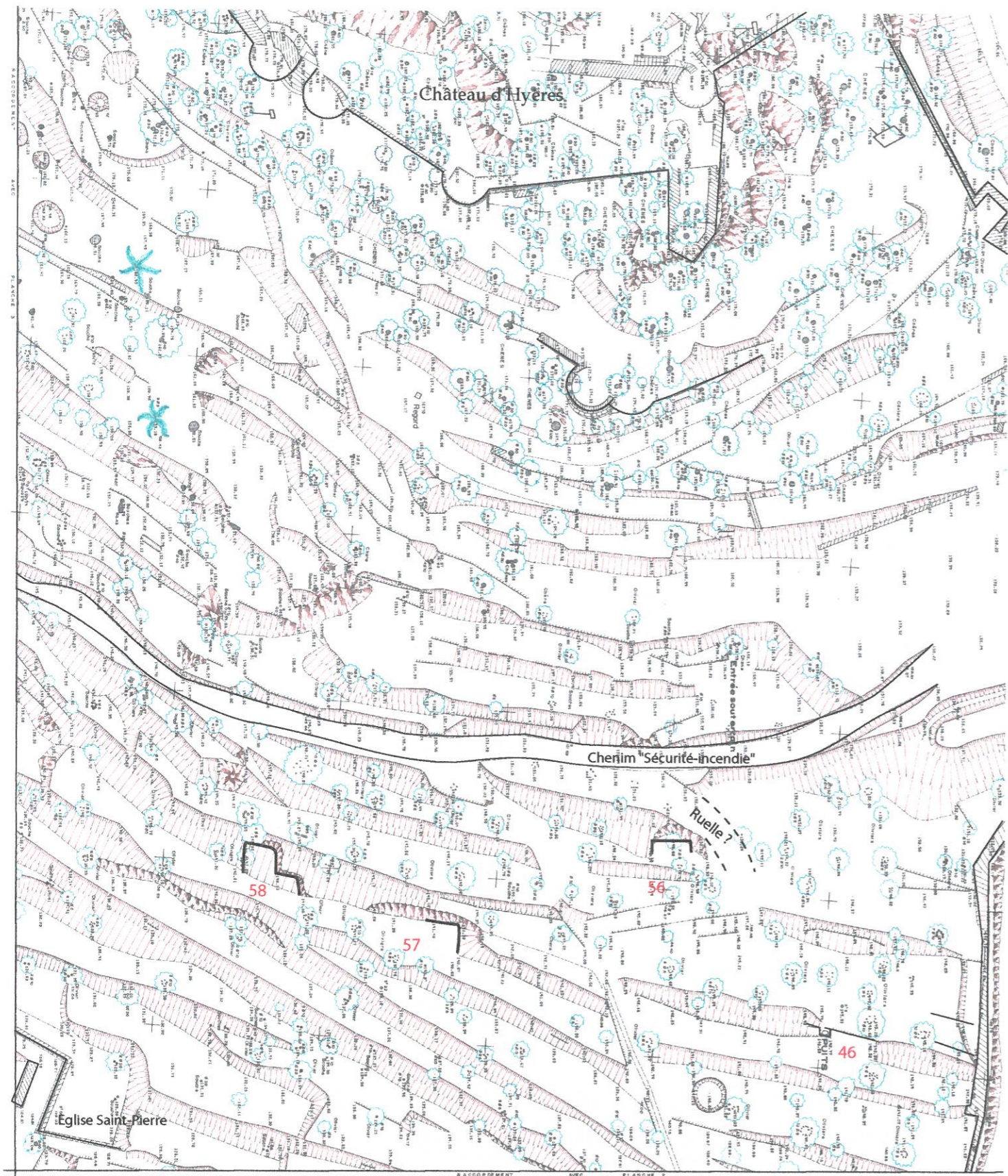


Figure 5 : Carte de répartition 1 (Fond de carte : R. Doustaly et G. Sagnal, géomètres experts, Cabinet Arragon relevé schématique D. Ollivier).

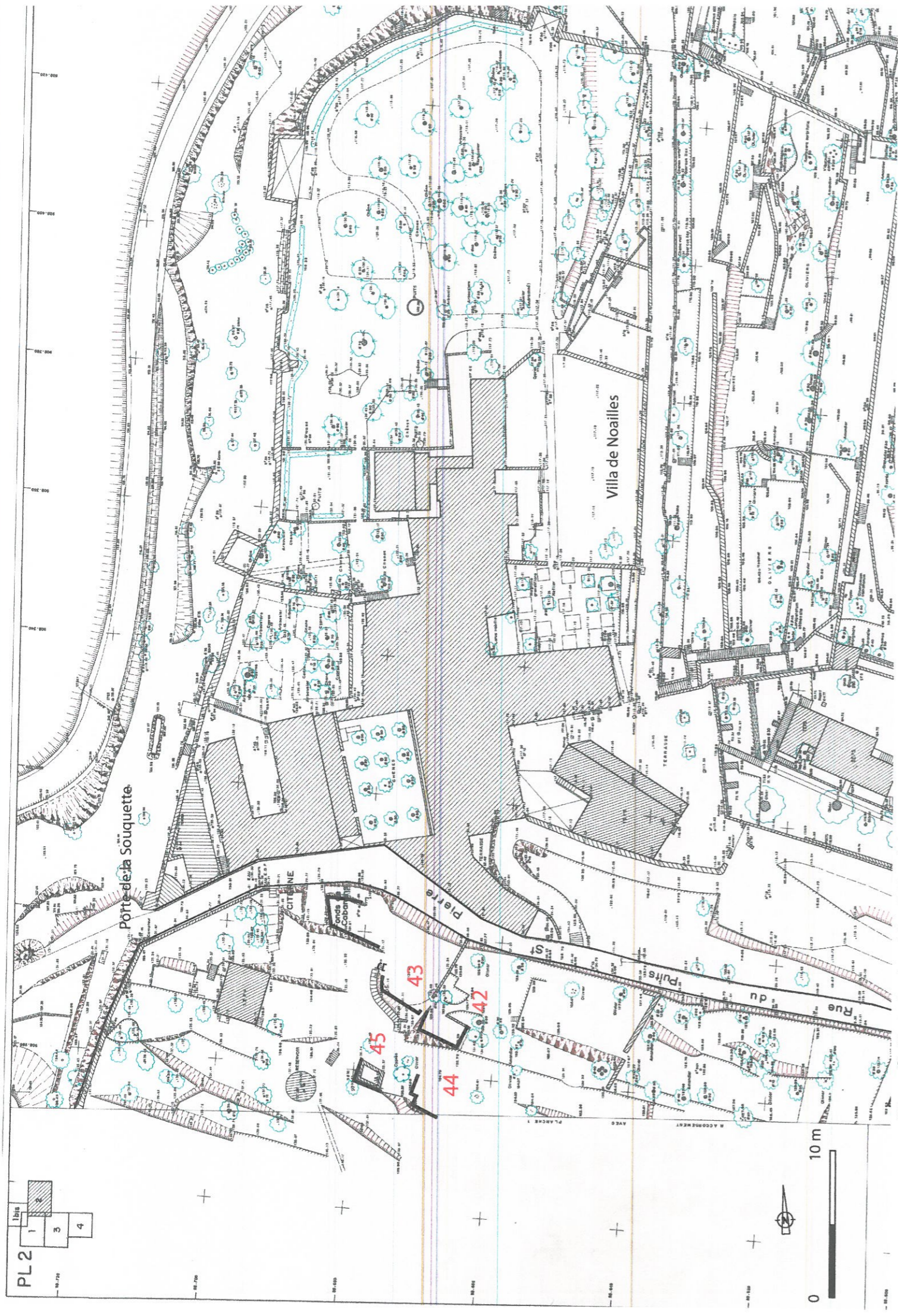


Figure 6 : Carte de répartition 2 (Fond de carte : R. Doustaly et G. Sagnal, géomètres experts, Cabinet Arragon / relevé schématique D. Ollivier).

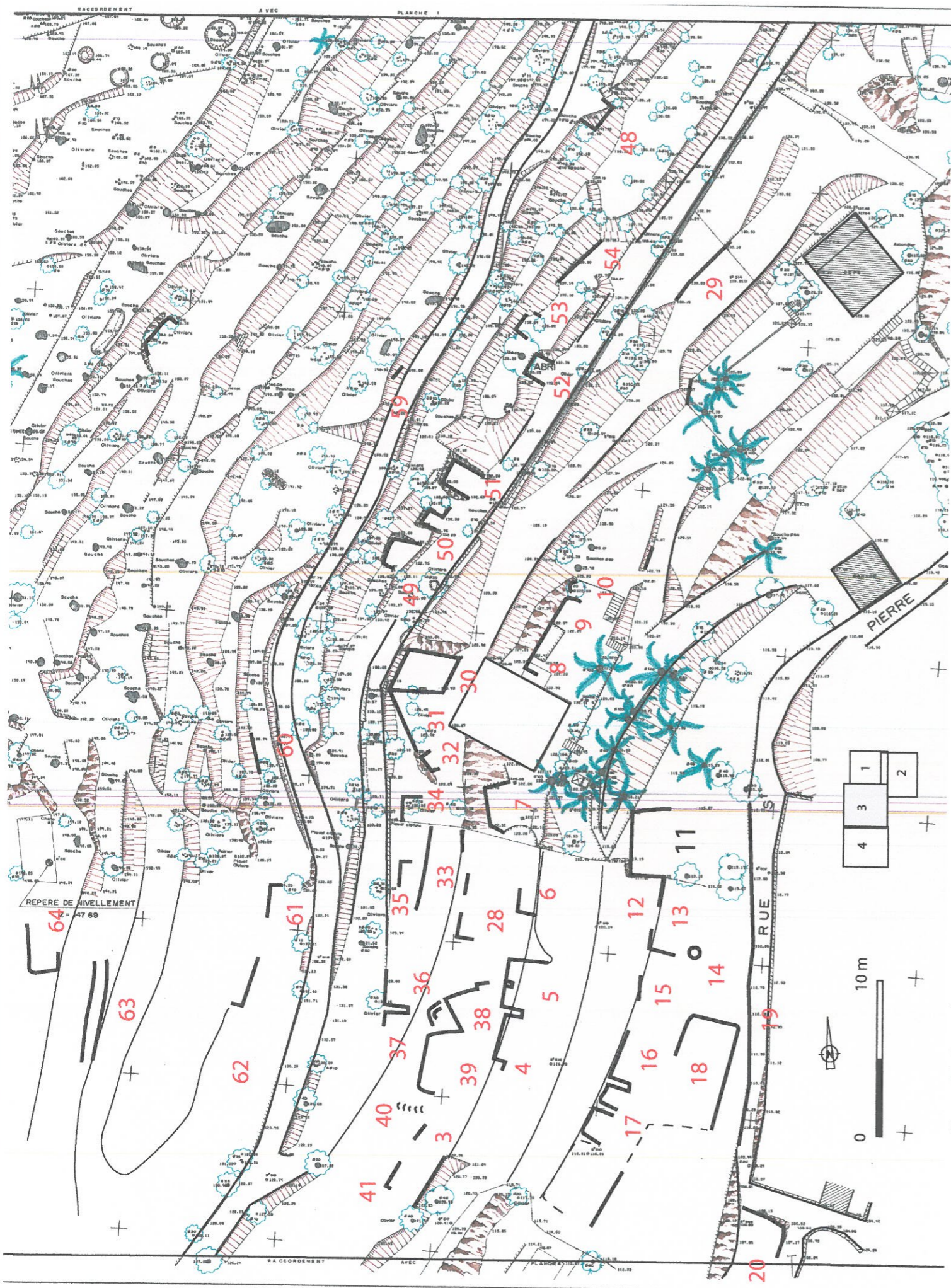


Figure 3 : Carte de répartition 3 (Fond de carte : R. Doustaly et G. Sagnal, géomètres experts, Cabinet Arragon / relevé schématique D. Ollivier).

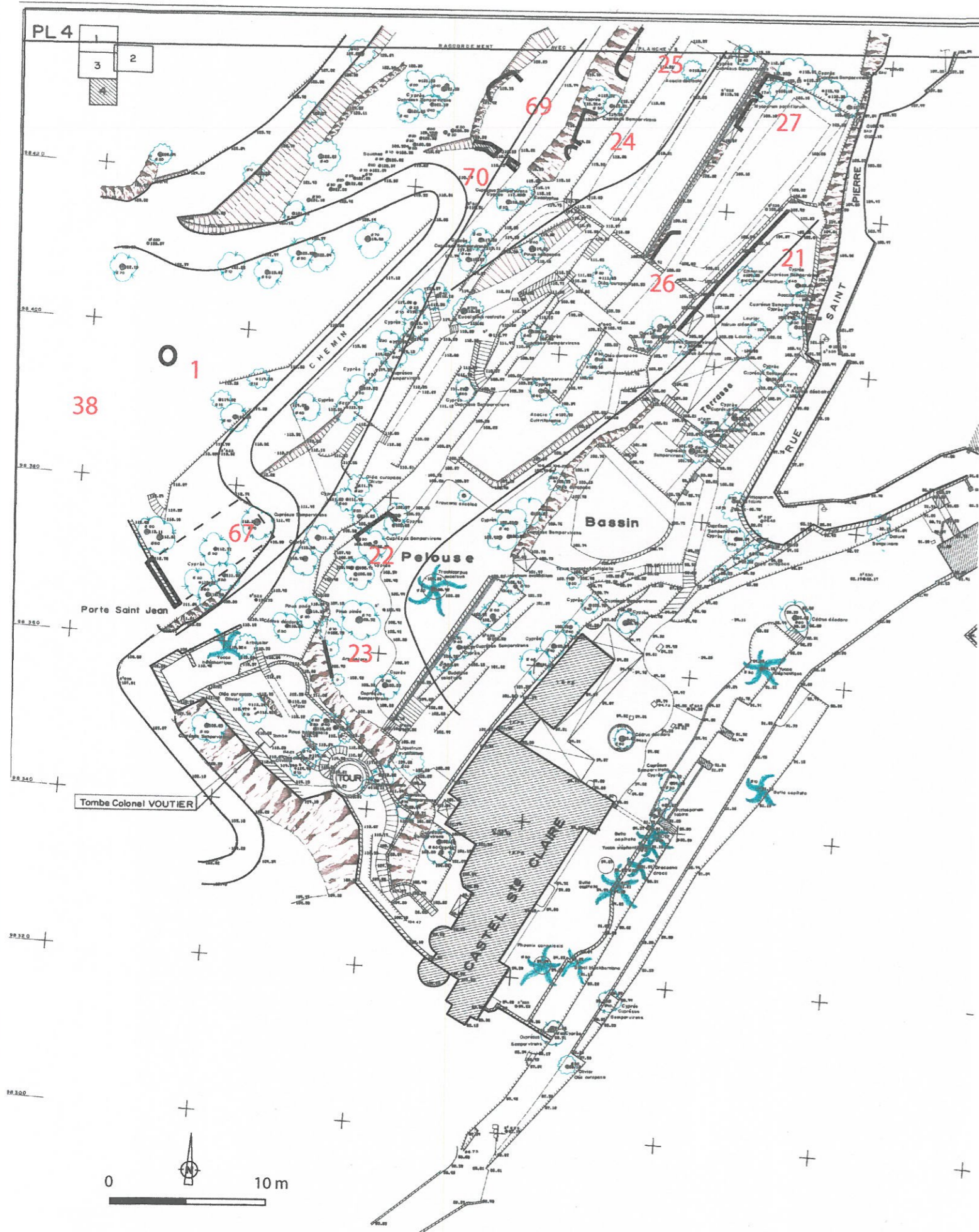


Figure 8 : Carte de répartition 4 (Fond de carte : R. Doustaly et G. Sagnol, géomètres experts, Cabinet Arragon relevé schématique D. Ollivier).




Figure 9 : Plans schématiques de plusieurs maisons excavées (DAO/PAO D. Ollivier).

6. Annexe II
Inventaire des sites

Département : 83 **Commune :** Hyères

Nom du site : Colline du château

N° site : 1

Cadastre

Coordonnées Lambert

Année : 1978 **Parcelle :** BD68, 71, 110

X 908,15 Y 3098,60

Propriété : Collectivité locale

Protection : Classement MH du 27 01 1926

Inscription site du 24 08 1942

Type : plein air **Nature :** en surface, hors du sol, enfoui **Etat :** partiel. conservé

Relief : à flanc de colline **Géologie :** schiste

Structure : puits

Chronologie : XIIe-XVIe siècle

Description des vestiges : puits/citerne creusé dans le substrat, rétrécissement à l'ouverture (diam. 1.50 m), profil indéterminé ; nous avons simplement pu observer l'élargissement du cuvelage à la base ainsi que des traces d'encoches sur la paroi. Puits partiellement comblé. Ce dernier marque probablement l'emplacement d'une maison.

Illustration



Département : 83 **Commune :** Hyères

Nom du site : Colline du château

N° site : 2

Cadastre

Coordonnées Lambert

Année : 1978 **Parcelle :** BD68, 71, 110

X 908,15 Y 3098,60

Propriété : Collectivité locale

Protection : Classement MH du 27 01 1926

Inscription site du 24 08 1942

Type : plein air **Nature :** en surface, hors du sol, enfoui **Etat :** partiel. conservé


Relief : à flanc de colline **Géologie :** schiste

Structure : fortification

Chronologie : XIIe-XVIe siècle

Description des vestiges : dans le prolongement de la tour ouest (propriété Nguyen), fragment de l'enceinte muni d'une petite archère d'observation (identique à celle relevée sur la courtine est).

Illustration



Département : 83 **Commune :** Hyères

Nom du site : Colline du château

N° site : 3

Cadastre

Coordonnées Lambert

Année : 1978 **Parcelle :** BD68, 71, 110

X 908,15 Y 3098,60

Propriété : Collectivité locale

Protection : Classement MH du 27 01 1926

Inscription site du 24 08 1942

Type : plein air **Nature :** en surface, hors du sol, enfoui **Etat :** partiel. conservé


Relief : à flanc de colline **Géologie :** schiste

Structure : habitat

Chronologie : XIIe-XVIe siècle

Description des vestiges : mur lié au mortier dont le parement visible a disparu. Il est placé à l'aplomb du rocher taillé. Il peut appartenir à une maison (maison 41) sans que nous puissions déterminer sa position initiale (mur de façade antérieure, postérieure ?).

Illustration



Département : 83 **Commune :** Hyères

Nom du site : Colline du château

N° site : 4

Cadastre

Coordonnées Lambert

Année : 1978 **Parcelle :** BD68, 71, 110

X 908,15 Y 3098,60

Propriété : Collectivité locale

Protection : Classement MH du 27 01 1926
Inscription site du 24 08 1942

Type : plein air **Nature :** en surface, hors du sol, enfoui **Etat :** partiel. conservé

Relief : à flanc de colline **Géologie :** schiste

Structure : habitat

Chronologie : XIIe-XVIe siècle

Description des vestiges : fond de maison excavé large de 6 m, séparée de la maison 4 (ou pièce) par un refend taillé dans le rocher long de 1.30 m. Présence au sommet du mur du fond d'un retrait d'une vingtaine de cm de large aménagé pour la pose d'un plancher (?) (Annexe I, Fig. : 9).

Illustration



Département : 83 **Commune :** Hyères

Nom du site : Colline du château

N° site : 5

Cadastre

Année : 1978 **Parcelle :** BD68, 71, 110

Coordonnées Lambert

X 908,15 Y 3098,60

Propriété : Collectivité locale

Protection : Classement MH du 27 01 1926
Inscription site du 24 08 1942

Type : plein air **Nature :** en surface, hors du sol, enfoui **Etat :** partiel. conservé

Relief : à flanc de colline **Géologie :** schiste

Structure : habitat

Chronologie : XIIe-XVIe siècle

Description des vestiges : maison mitoyenne à l'est de la n°4, large de 8 m pour environ 7 m de longueur conservée à l'est. L'espace est séparé par un refend de 70 cm le long. Plusieurs traces d'aménagement divers sont visibles sur les parois : au nord, présence d'un retrait d'une vingtaine de cm et de deux trous de boulins pour asseoir un éventuel plancher (Annexe I, Fig. 9).

Illustration



Département : 83 **Commune** : Hyères

Nom du site : Colline du château

N° site : 6

Cadastre

Coordonnées Lambert

Année : 1978 **Parcelle** : BD68, 71, 110

X 908,15 Y 3098,60

Propriété : Collectivité locale

Protection : Classement MH du 27 01 1926

Inscription site du 24 08 1942

Type : plein air **Nature** : en surface, hors du sol, enfoui **Etat** : partiel. conservé


Relief : à flanc de colline **Géologie** : schiste

Structure : habitat

Chronologie : XIIe-XVIe siècle

Description des vestiges : fond de maison (?). Seul l'angle nord-ouest taillé dans le substrat est visible : longueur : 5 m, largeur 1 m.

Illustration



Département : 83 **Commune :** Hyères

Nom du site : Colline du château

N° site : 7

Cadastre

Coordonnées Lambert

Année : 1978 **Parcelle :** BD68, 71, 110

X 908,15 Y 3098,60

Propriété : Collectivité locale

Protection : Classement MH du 27 01 1926
Inscription site du 24 08 1942

Type : plein air **Nature :** en surface, hors du sol, enfoui **Etat :** partiel. conservé

Relief : à flanc de colline **Géologie :** schiste

Structure : habitat

Chronologie : XIIe-XVIe siècle

Description des vestiges : fond de maison excavé à l'ouest de la « Villa Saint-Pierre », large de 5.95 m et long de 3.90 m. Présence de deux trous de fixation (17x15 cm ; 18x18 cm) (Annexe I, Fig. 9).

Illustration



Département : 83 **Commune :** Hyères

Nom du site : Colline du château

N° site : 8

Cadastre

Coordonnées Lambert

Année : 1978 **Parcelle :** BD68, 71, 110

X 908,15 Y 3098,60

Propriété : Collectivité locale

Protection : Classement MH du 27 01 1926
Inscription site du 24 08 1942


Type : plein air **Nature :** en surface, hors du sol, enfoui **Etat :** partiel. conservé

Relief : à flanc de colline **Géologie :** schiste

Structure : habitat

Chronologie : XIIe-XVIe siècle

Description des vestiges : fond de maison excavé. Seul l'angle nord-ouest est visible (traces de taille) mais partiellement dissimulé par la villa moderne : longueur 2.05 m, largeur 2.90 m. Présence de deux trous de fixation (ouverture trou ouest : 17x18 cm ; trou est : 12x15 cm) au niveau de la paroi nord et d'un retrait de 11 cm au sommet (emplacement d'un plancher ?).



Illustration

Département : 83 **Commune :** Hyères

Nom du site : Colline du château

N° site : 9

Cadastre

Coordonnées Lambert

Année : 1978 **Parcelle :** BD68, 71, 110

X 908,15 **Y** 3098,60

Propriété : Collectivité locale

Protection : Classement MH du 27 01 1926
Inscription site du 24 08 1942

Type : plein air **Nature :** en surface, hors du sol, enfoui **Etat :** partiel. conservé

Relief : à flanc de colline **Géologie :** schiste

Structure : habitat

Chronologie : XIIIe-XVIe siècle

Description des vestiges : fond de maison (?). Un angle affleure (nord-est). Le fond ne présente toutefois pas d'aménagements particuliers ni de traces de taille. A moins que ce ne soit l'angle opposé de la maison 8 ?

Illustration



Département : 83 **Commune** : Hyères **Nom du site** : Colline du château

N° site : 10

Cadastre

Coordonnées Lambert

Année : 1978 **Parcelle** : BD68, 71, 110

X 908,15 Y 3098,60

Propriété : Collectivité locale

Protection : Classement MH du 27 01 1926

Inscription site du 24 08 1942

Type : plein air **Nature** : en surface, hors du sol, enfoui **Etat** : partiel. conservé


Relief : à flanc de colline **Géologie** : schiste

Structure : habitat

Chronologie : XIIe-XVIe siècle

Description des vestiges : Entaille dans le substrat de forme arrondie : emplacement d'un puits/citerne ?

Illustration



Département : 83 **Commune :** Hyères **Nom du site :** Colline du château

N° site : 11

Cadastre

Année : 1978 **Parcelle :** BD68, 71, 110

Coordonnées Lambert

X 908,15 Y 3098,60

Propriété : Collectivité locale

Protection : Classement MH du 27 01 1926

Inscription site du 24 08 1942

Type : plein air **Nature :** en surface, hors du sol, enfoui **Etat :** partiel. conservé

Relief : à flanc de colline **Géologie :** schiste

Structure : habitat

Chronologie : XIIe-XVIe siècle

Description des vestiges : fond de maison (?). Angle nord-ouest visible : longueur : 4.35 m , largeur : 9.25 m. Traces d'outil de taille dans l'angle (Annexe I, Fig. 9).

Illustration



Département : 83 **Commune :** Hyères

Nom du site : Colline du château

N° site : 12

Cadastre

Coordonnées Lambert

Année : 1978 **Parcelle :** BD68, 71, 110

X 908,15 Y 3098,60

Propriété : Collectivité locale

Protection : Classement MH du 27 01 1926
Inscription site du 24 08 1942

Type : plein air **Nature :** en surface, hors du sol, enfoui **Etat :** partiel. conservé

Relief : à flanc de colline **Géologie :** schiste

Structure : habitat

Chronologie : XIIIe-XVIe siècle

Description des vestiges : fond de maison. Paroi nord comportant une rangée de six trous de fixation au sommet et de deux autres à un niveau inférieur. Dimensions moyennes de l'ouverture des trous : 17x18 cm.

Illustration



Département : 83 **Commune :** Hyères

Nom du site : Colline du château

N° site : 13

Cadastre

Coordonnées Lambert

Année : 1978 **Parcelle :** BD68, 71, 110

X 908,15 Y 3098,60

Propriété : Collectivité locale

Protection : Classement MH du 27 01 1926
Inscription site du 24 08 1942

Type : plein air **Nature :** en surface, hors du sol, enfoui **Etat :** partiel. conservé

Relief : à flanc de colline **Géologie :** schiste

Structure : habitat

Chronologie : XIIIe-XVIe siècle

Description des vestiges : fond de maison dans le prolongement de n°12. Angle nord-ouest taillé dans le rocher ; il pourrait s'agir d'une seule et même maison bien que la paroi nord s'interrompt au centre, d'où les dimensions suivantes : longueur : 3.20 m, largeur : 9.20 m. Présence d'un retrait d'appui au sommet de la parois ouest (Annexe I, Fig. 9).

Illustration



Département : 83 Commune : Hyères

Nom du site : Colline du château

N° site : 14

Cadastré

Coordonnées Lambert

Année : 1978 Parcelle : BD68, 71, 110

X 908,15 Y 3098,60

Propriété : Collectivité locale

Protection : Classement MH du 27 01 1926
Inscription site du 24 08 1942

Type : plein air Nature : en surface, hors du sol, enfoui Etat : partiel. conservé

Relief : à flanc de colline Géologie : schiste

Structure : puits

Chronologie : XIIIe-XVIe siècle

Description des vestiges : puits/citerne à l'ouverture plus ou moins ovale. Une partie du cuvelage est maçonnée sur moins de trois côtés (excepté la paroi ouest) mais de manière grossière. Un côté comporte onze assises de moellons irréguliers. Au delà la cavité s'élargie. Puits partiellement comblé.

Illustration



Département : 83 **Commune :** Hyères

Nom du site : Colline du château

N° site : 15

Cadastre

Coordonnées Lambert

Année : 1978 **Parcelle :** BD68, 71, 110

X 908,15 Y 3098,60

Propriété : Collectivité locale

Protection : Classement MH du 27 01 1926

Inscription site du 24 08 1942

Type : plein air **Nature :** en surface, hors du sol, enfoui **Etat :** partiel. conservé


Relief : à flanc de colline **Géologie :** schiste

Structure : habitat ?

Chronologie : XIIe-XVIe siècle

Description des vestiges : rocher taillé à la verticale formant paroi sur une longueur d'environ 2 m.

Illustration



Département : 83 **Commune** : Hyères

Nom du site : Colline du château

N° site : 16

Cadastre

Coordonnées Lambert

Année : 1978 **Parcelle** : BD68, 71, 110

X 908,15 Y 3098,60

Propriété : Collectivité locale

Protection : Classement MH du 27 01 1926

Inscription site du 24 08 1942

Type : plein air **Nature** : en surface, hors du sol, enfoui **Etat** : partiel. conservé


Relief : à flanc de colline **Géologie** : schiste

Structure : habitat

Chronologie : XIIe-XVIe siècle

Description des vestiges : emplacement probable d'une maison mais camouflée par la végétation, seul l'angle nord-ouest est visible.

Illustration



Département : 83 **Commune :** Hyères

Nom du site : Colline du château

N° site : 17

Cadastre

Coordonnées Lambert

Année : 1978 **Parcelle :** BD68, 71, 110

X 908,15 Y 3098,60

Propriété : Collectivité locale

Protection : Classement MH du 27 01 1926

Inscription site du 24 08 1942

Type : plein air **Nature :** en surface, hors du sol, enfoui **Etat :** partiel. conservé


Relief : à flanc de colline **Géologie :** schiste

Structure : habitat

Chronologie : XIIe-XVIe siècle

Description des vestiges : fond de maison excavé. Pièce de 2.60 m de long sur 3.40 m de large, trois parois conservées (est, ouest et nord), taillées dans le substrat. Trois trous de pic sont visibles dans l'angle nord-ouest ainsi que plusieurs encoches sur la paroi ouest (Annexe I, Fig. 9).

Illustration



Département : 83 **Commune :** Hyères

Nom du site : Colline du château

N° site : 18

Cadastre

Coordonnées Lambert

Année : 1978 **Parcelle :** BD68, 71, 110

X 908,15 Y 3098,60

Propriété : Collectivité locale

Protection : Classement MH du 27 01 1926

Inscription site du 24 08 1942

Type : plein air **Nature :** en surface, hors du sol, enfoui **Etat :** partiel. conservé


Relief : à flanc de colline **Géologie :** schiste

Structure : habitat

Chronologie : XIIe-XVIe siècle

Description des vestiges : Grand espace ayant pu être occupé par au minimum deux maisons excavées dont les façades antérieures donnaient probablement sur l'actuelle rue du Puits Saint-Pierre. Substrat taillé à plusieurs endroits formant parois. Trois marches sont aussi visibles au sud (accès extérieur) (Annexe I, Fig. 9).

Illustration



Département : 83 **Commune :** Hyères

Nom du site : Colline du château

N° site : 19

Cadastre

Coordonnées Lambert

Année : 1978 **Parcelle :** BD68, 71, 110

X 908,15 Y 3098,60

Propriété : Collectivité locale

Protection : Classement MH du 27 01 1926
Inscription site du 24 08 1942

Type : plein air **Nature :** en surface, hors du sol, enfoui **Etat :** partiel. conservé

Relief : à flanc de colline **Géologie :** schiste

Structure : habitat

Chronologie : XIIe-XVIe siècle

Description des vestiges : façades de maisons le long de la rue du Puits Saint-Pierre (conservation partielle de l'élévation). Appareil irrégulier de moellons de schiste (majorité) liés au mortier. Présence de deux entrées : la première, d'est en ouest, mesure 70 cm de large, la seconde 90 cm de large. Multiples remaniements observés.

Illustration



Département : 83 **Commune** : Hyères

Nom du site : Colline du château

N° site : 20

Cadastre

Coordonnées Lambert

Année : 1978 **Parcelle** : BD68, 71, 110

X 908,15 Y 3098,60

Propriété : Collectivité locale

Protection : Classement MH du 27 01 1926

Inscription site du 24 08 1942

Type : plein air **Nature** : en surface, hors du sol, enfoui **Etat** : partiel. conservé


Relief : à flanc de colline **Géologie** : schiste

Structure : habitat

Chronologie : XIIe-XVIe siècle

Description des vestiges : fond de maison situé au sud de la « Pierre à cupules ». La maison est encadrée à l'est (à la perpendiculaire de la rue du Puits Saint-Pierre) et au sud par deux ruelles taillées dans le substrat et présentant une forte pente. Les murs aujourd'hui disparu de la façade est et partiellement sud reposaient sur une banquette taillée dans le rocher, large de 60 cm et haute d'une dizaine de centimètres.

Illustration



Département : 83 **Commune :** Hyères

Nom du site : Colline du château

N° site : 21

Cadastre

Année : 1978 **Parcelle :** BD68, 71, 110

Coordonnées Lambert

X 908,15 Y 3098,60

Propriété : Collectivité locale

Protection : Classement MH du 27 01 1926
Inscription site du 24 08 1942


Type : plein air **Nature :** en surface, hors du sol, enfoui **Etat :** partiel. conservé

Relief : à flanc de colline **Géologie :** schiste

Structure : habitat/espace public

Chronologie : XIIe-XVIe siècle

Description des vestiges : rocher taillé à la verticale de manière rectiligne sur plusieurs mètres. Aménagement pouvant être rattaché à la construction du Castel Sainte-Claire ou à une rue de la ville haute.



Illustration

Département : 83 **Commune :** Hyères

Nom du site : Colline du château

N° site : 22

Cadastre

Coordonnées Lambert

Année : 1978 **Parcelle :** BD68, 71, 110

X 908,15 Y 3098,60

Propriété : Collectivité locale

Protection : Classement MH du 27 01 1926

Inscription site du 24 08 1942

Type : plein air **Nature :** en surface, hors du sol, enfoui **Etat :** partiel. conservé


Relief : à flanc de colline **Géologie :** schiste

Structure : habitat

Chronologie : XIIe-XVIe siècle

Description des vestiges : fond de maison excavé comportant deux angles nord, paroi nord large de 5.10 présentant un trou de fixation au centre (20x31 cm).

Illustration



Département : 83 **Commune :** Hyères

Nom du site : Colline du château

N° site : 23

Cadastre

Coordonnées Lambert

Année : 1978 **Parcelle :** BD68, 71, 110

X 908,15 Y 3098,60

Propriété : Collectivité locale

Protection : Classement MH du 27 01 1926

Inscription site du 24 08 1942

Type : plein air **Nature :** en surface, hors du sol, enfoui **Etat :** partiel. conservé


Relief : à flanc de colline **Géologie :** schiste

Structure : habitat ?

Chronologie : XIIe-XVIe siècle

Description des vestiges : substrat taillé à la verticale, fond de maison ?

Illustration



Département : 83 **Commune :** Hyères

Nom du site : Colline du château

N° site : 24

Cadastre

Coordonnées Lambert

Année : 1978 **Parcelle :** BD68, 71, 110

X 908,15 Y 3098,60

Propriété : Collectivité locale

Protection : Classement MH du 27 01 1926

Inscription site du 24 08 1942

Type : plein air

Nature : en surface, hors du sol, enfoui

Etat : partiel. conservé

Relief : à flanc de colline


Géologie : schiste

Structure : habitat

Chronologie : XIIe-XVIe siècle

Description des vestiges : fond de maison excavé composé de deux pièces d'inégales dimensions (angles nord visibles) séparées par un cours refend taillé dans le substrat : la plus grande à l'est mesure 6.15 m de large pour 3.70 m de longueur conservée. Chaque pièce présente un trou de boulin sur la paroi nord (Annexe I, Fig. 9).

Illustration



Département : 83 **Commune** : Hyères

Nom du site : Colline du château

N° site : 25

Cadastre

Coordonnées Lambert

Année : 1978 **Parcelle** : BD68, 71, 110

X 908,15 Y 3098,60

Propriété : Collectivité locale

Protection : Classement MH du 27 01 1926

Inscription site du 24 08 1942

Type : plein air **Nature** : en surface, hors du sol, enfoui **Etat** : partiel. conservé


Relief : à flanc de colline **Géologie** : schiste

Structure : habitat

Chronologie : XIIe-XVIe siècle

Description des vestiges : fond de maison large de 7.40 m. La paroi nord (en comprenant les deux angles) est munie à la base d'une rigole destinée à canaliser l'eau suintant des parois (Annexe I, Fig. 9).

Illustration



Département : 83 **Commune :** Hyères

Nom du site : Colline du château

N° site : 26

Cadastre

Coordonnées Lambert

Année : 1978 **Parcelle :** BD68, 71, 110

X 908,15 Y 3098,60

Propriété : Collectivité locale

Protection : Classement MH du 27 01 1926

Inscription site du 24 08 1942

Type : plein air

Nature : en surface, hors du sol, enfoui

Etat : partiel. conservé

Relief : à flanc de colline


Géologie : schiste

Structure : habitat

Chronologie : XIIe-XVIe siècle

Description des vestiges : substrat taillé : angle nord-est d'une maison ?

Illustration



Département : 83 **Commune** : Hyères

Nom du site : Colline du château

N° site : 27

Cadastre

Coordonnées Lambert

Année : 1978 **Parcelle** : BD68, 71, 110

X 908,15 Y 3098,60

Propriété : Collectivité locale

Protection : Classement MH du 27 01 1926

Inscription site du 24 08 1942

Type : plein air **Nature** : en surface, hors du sol, enfoui **Etat** : partiel. conservé


Relief : à flanc de colline **Géologie** : schiste

Structure : habitat

Chronologie : XIIe-XVIe siècle

Description des vestiges : emplacement de deux maisons ? substrat taillé à la verticale : paroi et angles nord. La pièce est mesure 3.20 m de large.

Illustration



Département : 83 **Commune :** Hyères

Nom du site : Colline du château

N° site : 28

Cadastre

Coordonnées Lambert

Année : 1978 **Parcelle :** BD68, 71, 110

X 908,15 Y 3098,60

Propriété : Collectivité locale

Protection : Classement MH du 27 01 1926

Inscription site du 24 08 1942

Type : plein air

Nature : en surface, hors du sol, enfoui

Etat : partiel. conservé

Relief : à flanc de colline

Géologie : schiste

Structure : habitat

Chronologie : XIIe-XVIe siècle

Description des vestiges : angle nord-ouest taillé dans le substrat. Emplacement d'une maison ou d'une simple pièce. Traces de fouilles clandestines (signalées au SRA).

Illustration



Département : 83 **Commune** : Hyères **Nom du site** : Colline du château

N° site : 29

Cadastre

Coordonnées Lambert

Année : 1978 **Parcelle** : BD68, 71, 110

X 908,15 Y 3098,60

Propriété : Collectivité locale

Protection : Classement MH du 27 01 1926

Inscription site du 24 08 1942

Type : plein air **Nature** : en surface, hors du sol, enfoui **Etat** : partiel. conservé


Relief : à flanc de colline **Géologie** : schiste

Structure : habitat

Chronologie : XIIe-XVIe siècle

Description des vestiges : mur de soutènement moderne : pierres de taille (calcaire) en réemploi provenant probablement de l'enceinte urbaine. Cet aménagement est probablement venu détruire les vestiges de l'habitat médiéval.

Illustration



Département : 83 **Commune :** Hyères

Nom du site : Colline du château

N° site : 30

Cadastre

Coordonnées Lambert

Année : 1978 **Parcelle :** BD68, 71, 110

X 908,15 Y 3098,60

Propriété : Collectivité locale

Protection : Classement MH du 27 01 1926

Inscription site du 24 08 1942

Type : plein air **Nature :** en surface, hors du sol, enfoui **Etat :** partiel. conservé

Relief : à flanc de colline **Géologie :** schiste

Structure : habitat

Chronologie : XIIIe-XVIe siècle

Description des vestiges : fond de maison excavé présentant des éléments de maçonnerie. L'habitat présente une surface quadrangulaire de 6.20 m de large pour 8.30 de long. La paroi nord a conservé, au-dessus du substrat taillé, plusieurs assises d'un mur construit en appareil plus ou moins irrégulier de moellons essentiellement composés de schiste. On peut encore observer le départ du mur ouest de même facture, large de 60 cm. Des traces de mortier sur le substrat marque l'emplacement du mur ouest (Annexe I, Fig. 9).

Illustration



Département : 83 **Commune :** Hyères

Nom du site : Colline du château

N° site : 31

Cadastre

Coordonnées Lambert

Année : 1978 **Parcelle :** BD68, 71, 110

X 908,15 Y 3098,60

Propriété : Collectivité locale

Protection : Classement MH du 27 01 1926

Inscription site du 24 08 1942

Type : plein air

Nature : en surface, hors du sol, enfoui

Etat : partiel. conservé

Relief : à flanc de colline


Géologie : schiste

Structure : habitat

Chronologie : XIIe-XVIe siècle

Description des vestiges : fond de maison mitoyenne à l'ouest de la précédente (maison 30). L'élévation de la paroi nord est composée du substrat taillé et d'un mur conservé sur quelques assises : appareil irrégulier de moellons de schiste (Annexe I, Fig. 9).

Illustration



Département : 83 **Commune :** Hyères

Nom du site : Colline du château

N° site : 32

Cadastre

Coordonnées Lambert

Année : 1978 **Parcelle :** BD68, 71, 110

X 908,15 **Y** 3098,60

Propriété : Collectivité locale

Protection : Classement MH du 27 01 1926

Inscription site du 24 08 1942

Type : plein air **Nature :** en surface, hors du sol, enfoui **Etat :** partiel. conservé

Relief : à flanc de colline **Géologie :** schiste

Structure : habitat

Chronologie : XIIe-XVIe siècle

Description des vestiges : petite pièce creusée dans le substrat de 2.10 de large appartenant probablement à la maison 31.

Illustration



Département : 83 **Commune :** Hyères

Nom du site : Colline du château

N° site : 33

Cadastre

Coordonnées Lambert

Année : 1978 **Parcelle :** BD68, 71, 110

X 908,15 Y 3098,60

Propriété : Collectivité locale

Protection : Classement MH du 27 01 1926

Inscription site du 24 08 1942

Type : plein air **Nature :** en surface, hors du sol, enfoui **Etat :** partiel. conservé


Relief : à flanc de colline **Géologie :** schiste

Structure : habitat

Chronologie : XIIe-XVIe siècle

Description des vestiges : substrat taillé à la verticale avec au sommet plusieurs trous de boulin. Paroi nord d'un habitat, probablement de grandes dimensions, correspondant au niveau 1 ou au niveau 2.

Illustration



Département : 83 **Commune :** Hyères

Nom du site : Colline du château

N° site : 34

Cadastre

Coordonnées Lambert

Année : 1978 **Parcelle :** BD68, 71, 110

X 908,15 Y 3098,60

Propriété : Collectivité locale

Protection : Classement MH du 27 01 1926

Inscription site du 24 08 1942

Type : plein air **Nature :** en surface, hors du sol, enfoui **Etat :** partiel. conservé


Relief : à flanc de colline **Géologie :** schiste

Structure : habitat

Chronologie : XIIe-XVIe siècle

Description des vestiges : fond de maison ou pièce, taillé dans le substrat de petite dimension.

Illustration



Département : 83 **Commune :** Hyères

Nom du site : Colline du château

N° site : 35

Cadastre

Coordonnées Lambert

Année : 1978 **Parcelle :** BD68, 71, 110

X 908,15 **Y** 3098,60

Propriété : Collectivité locale

Protection : Classement MH du 27 01 1926

Inscription site du 24 08 1942

Type : plein air **Nature :** en surface, hors du sol, enfoui **Etat :** partiel. conservé

Relief : à flanc de colline **Géologie :** schiste

Structure : habitat

Chronologie : XIIe-XVIe siècle

Description des vestiges : fond de maison ou pièce, taillé dans le substrat, de petite dimension.

Illustration



Département : 83 **Commune :** Hyères **Nom du site :** Colline du château

N° site : 36

Cadastre

Année : 1978 **Parcelle :** BD68, 71, 110

Coordonnées Lambert

X 908,15 **Y** 3098,60

Propriété : Collectivité locale

Protection : Classement MH du 27 01 1926
Inscription site du 24 08 1942

Type : plein air **Nature :** en surface, hors du sol, enfoui **Etat :** partiel. conservé

Relief : à flanc de colline **Géologie :** schiste

Structure : habitat

Chronologie : XIIe-XVIe siècle

Description des vestiges : pièce excavée conservée sur trois côtés constituant avec la pièce voisine 37 une maison (?). Un mur de refend façonné dans la roche, large de 80 cm et long de 2.60 m, sépare les deux pièces. Autres éléments taillés dans le substrat : un bassin peu profond (15 cm) grossièrement ovale (75x50 cm) et trois marches dans la partie sud-ouest de la pièce, larges de 1,40 m et orientées est-ouest (Annexe I, Fig. 9).

Illustration



Département : 83 **Commune :** Hyères

Nom du site : Colline du château

N° site : 37

Cadastre

Coordonnées Lambert

Année : 1978 **Parcelle :** BD68, 71, 110

X 908,15 Y 3098,60

Propriété : Collectivité locale

Protection : Classement MH du 27 01 1926

Inscription site du 24 08 1942

Type : plein air **Nature :** en surface, hors du sol, enfoui **Etat :** partiel. conservé

Relief : à flanc de colline **Géologie :** schiste

Structure : habitat

Chronologie : XIIe-XVIe siècle

Description des vestiges : pièce voisine de la précédente : angle nord-est taillé et trou de fixation visible au niveau de la paroi est.

Illustration



Département : 83 Commune : Hyères

Nom du site : Colline du château

N° site : 38

Cadastre

Coordonnées Lambert

Année : 1978 Parcelle : BD68, 71, 110

X 908,15 Y 3098,60

Propriété : Collectivité locale

Protection : Classement MH du 27 01 1926
Inscription site du 24 08 1942

Type : plein air **Nature** : en surface, hors du sol, enfoui **Etat** : partiel. conservé


Relief : à flanc de colline **Géologie** : schiste

Structure : habitat

Chronologie : XIIe-XVIe siècle

Description des vestiges : fond d'habitat excavé (?) situé en contre-bas des pièces 36 et 37 : deux parois taillées formant un angle nord-est bien marqué (paroi nord : 4.90 m, sud : 3.40 m). La paroi nord présente une cavité camouflée par la végétation : s'agit-il d'un passage (escalier) permettant d'accéder au niveau supérieur ?

Illustration



Département : 83 **Commune :** Hyères

Nom du site : Colline du château

N° site : 39

Cadastre

Coordonnées Lambert

Année : 1978 **Parcelle :** BD68, 71, 110

X 908,15 Y 3098,60

Propriété : Collectivité locale

Protection : Classement MH du 27 01 1926
Inscription site du 24 08 1942

Type : plein air **Nature :** en surface, hors du sol, enfoui **Etat :** partiel. conservé

Relief : à flanc de colline **Géologie :** schiste

Structure : habitat

Chronologie : XIIIe-XVIe siècle

Description des vestiges : fond de maison ? Deux angles taillés en arrondi. Peu d'élévation visible.

Illustration



Département : 83 **Commune :** Hyères

Nom du site : Colline du château

N° site : 40

Cadastre

Année : 1978 **Parcelle :** BD68, 71, 110

Coordonnées Lambert

X 908,15 Y 3098,60

Propriété : Collectivité locale

Protection : Classement MH du 27 01 1926
Inscription site du 24 08 1942

Type : plein air **Nature :** en surface, hors du sol, enfoui **Etat :** partiel. conservé

Relief : à flanc de colline **Géologie :** schiste

Structure : habitat/escalier

Chronologie : XIIe-XVIe siècle

Description des vestiges : escalier taillé dans le substrat orienté nord-sud (dans le sens de la pente naturelle). Large de 90 cm à la base et de 75 cm au sommet, il est composé de 7 marches de hauteur variable. Est-ce un escalier public (extérieur) ou privé (d'une maison) ?

Illustration



Département : 83 **Commune** : Hyères

Nom du site : Colline du château

N° site : 41

Cadastre

Coordonnées Lambert

Année : 1978 **Parcelle** : BD68, 71, 110

X 908,15 Y 3098,60

Propriété : Collectivité locale

Protection : Classement MH du 27 01 1926
Inscription site du 24 08 1942

Type : plein air **Nature** : en surface, hors du sol, enfoui **Etat** : partiel. conservé


Relief : à flanc de colline **Géologie** : schiste

Structure : habitat

Chronologie : XIIe-XVIe siècle

Description des vestiges : angle nord-ouest d'une pièce creusée dans le substrat. A mettre en relation avec le mur 3 situé au sud (mur de façade ?).

Illustration



Département : 83 **Commune :** Hyères

Nom du site : Colline du château

N° site : 42

Cadastre

Coordonnées Lambert

Année : 1978 **Parcelle :** BD68, 71, 110

X 908,15 Y 3098,60

Propriété : Collectivité locale

Protection : Classement MH du 27 01 1926

Inscription site du 24 08 1942

Type : plein air

Nature : en surface, hors du sol, enfoui

Etat : partiel. conservé

Relief : à flanc de colline


Géologie : schiste

Structure : habitat

Chronologie : XIIe-XVIe siècle

Description des vestiges : fond de maison excavé bien marqué à laquelle on pourrait rattacher la pièce 43 située à l'est. La pièce 42 mesure 7.20 m de large et 3 m de long (conservé). L'espace était certainement divisé en deux par, soit un mur, soit par un arc diaphragme dont on aurait le négatif de la retombée gravée dans la paroi nord (Annexe I, Fig. 9).

Illustration



Département : 83 **Commune** : Hyères

Nom du site : Colline du château

N° site : 43

Cadastre

Coordonnées Lambert

Année : 1978 **Parcelle** : BD68, 71, 110

X 908,15 Y 3098,60

Propriété : Collectivité locale

Protection : Classement MH du 27 01 1926

Inscription site du 24 08 1942

Type : plein air **Nature** : en surface, hors du sol, enfoui **Etat** : partiel. conservé


Relief : à flanc de colline **Géologie** : schiste

Structure : habitat

Chronologie : XIIe-XVIe siècle

Description des vestiges : pièce voisine de la précédente et pouvant appartenir à la même habitation. Un accès peut être envisagé à l'est, marqué par trois marches taillées dans le substrat, venant compenser le dénivelé entre le rez-de-chaussée de la maison et une hypothétique rue située à un niveau plus élevé(Annexe I, Fig. 9).

Illustration



Département : 83 **Commune :** Hyères

Nom du site : Colline du château

N° site : 44

Cadastre

Coordonnées Lambert

Année : 1978 **Parcelle :** BD68, 71, 110

X 908,15 Y 3098,60

Propriété : Collectivité locale

Protection : Classement MH du 27 01 1926
Inscription site du 24 08 1942

Type : plein air **Nature :** en surface, hors du sol, enfoui **Etat :** partiel. conservé


Relief : à flanc de colline **Géologie :** schiste

Structure : habitat

Chronologie : XIIe-XVIe siècle

Description des vestiges : situé au-dessus de la maison 42, fond de maison excavé marqué par un angle taillé dans le substrat orienté nord-est. La parois est porte une entaille et le sommet quelques traces de maçonnerie.

Illustration



Département : 83 **Commune :** Hyères

Nom du site : Colline du château

N° site : 45

Cadastre

Coordonnées Lambert

Année : 1978 **Parcelle :** BD68, 71, 110

X 908,15 **Y** 3098,60

Propriété : Collectivité locale

Protection : Classement MH du 27 01 1926

Inscription site du 24 08 1942

Type : plein air **Nature :** en surface, hors du sol, enfoui **Etat :** partiel. conservé

Relief : à flanc de colline **Géologie :** schiste

Structure : habitat

Chronologie : XIIIe-XVIe siècle

Description des vestiges : probable fond d'habitat aujourd'hui occupé par un bassin.

Illustration



Département : 83 **Commune :** Hyères

Nom du site : Colline du château

N° site : 46

Cadastre

Coordonnées Lambert

Année : 1978 **Parcelle :** BD68, 71, 110

X 908,15 Y 3098,60

Propriété : Collectivité locale

Protection : Classement MH du 27 01 1926
Inscription site du 24 08 1942

Type : plein air **Nature :** en surface, hors du sol, enfoui **Etat :** partiel. conservé

Relief : à flanc de colline **Géologie :** schiste

Structure : puits et mur

Chronologie : XIIe-XVIe siècle

Description des vestiges : puits peut-être d'origine médiévale dont l'ouverture est surmontée d'une margelle couverte moderne. Elle vient s'appuyer contre un mur lui aussi médiéval, dont on suit encore le tracé sur quelques mètres vers l'est (le parement a complètement disparu). Il ne s'agit pas d'un mur de simple habitation : plus épais et de meilleure facture, il pourrait appartenir à un bâtiment conséquent (?) ou lié à l'enceinte toute proche. L'hypothèse de rencontrer le tracé de la première enceinte urbaine à ce niveau a d'ailleurs été émise par divers auteurs (Fr. Brien, Fr Laurier et M. Vecchione).

Illustration

Département : 83 **Commune :** Hyères

Nom du site : Colline du château

N° site : 47

Cadastre

Coordonnées Lambert

Année : 1978 **Parcelle :** BD68, 71, 110

X 908,15 **Y** 3098,60

Propriété : Collectivité locale

Protection : Classement MH du 27 01 1926
Inscription site du 24 08 1942

Type : plein air **Nature :** en surface, hors du sol, enfoui **Etat :** partiel. conservé


Relief : à flanc de colline **Géologie :** schiste

Structure : habitat

Chronologie : XIIe-XVIe siècle

Description des vestiges : fond de maison, seul l'angle nord-est est visible.

Illustration



Département : 83 **Commune :** Hyères

Nom du site : Colline du château

N° site : 48

Cadastre

Coordonnées Lambert

Année : 1978 **Parcelle :** BD68, 71, 110

X 908,15 Y 3098,60

Propriété : Collectivité locale

Protection : Classement MH du 27 01 1926
Inscription site du 24 08 1942

Type : plein air **Nature :** en surface, hors du sol, enfoui **Etat :** partiel. conservé

Relief : à flanc de colline **Géologie :** schiste

Structure : habitat

Chronologie : XIIe-XVIe siècle

Description des vestiges : construction probablement carré encore en élévation, large de 3.70 m présentant un appareil irrégulier de moellons de schiste. Un mur épais de 73 cm vient s'adosser contre le mur ouest. Pas d'ouverture visible. Fonction indéterminée.

Illustration



Département : 83 **Commune** : Hyères

Nom du site : Colline du château

N° site : 49

Cadastre

Coordonnées Lambert

Année : 1978 **Parcelle** : BD68, 71, 110

X 908,15 Y 3098,60

Propriété : Collectivité locale

Protection : Classement MH du 27 01 1926
Inscription site du 24 08 1942

Type : plein air **Nature** : en surface, hors du sol, enfoui **Etat** : partiel. conservé


Relief : à flanc de colline **Géologie** : schiste

Structure : habitat

Chronologie : XIIe-XVIe siècle

Description des vestiges : fond de maison, seul l'angle nord-est taillé dans le substrat est visible.

Illustration



Département : 83 **Commune :** Hyères

Nom du site : Colline du château

N° site : 50

Cadastre

Coordonnées Lambert

Année : 1978 **Parcelle :** BD68, 71, 110

X 908,15 Y 3098,60

Propriété : Collectivité locale

Protection : Classement MH du 27 01 1926

Inscription site du 24 08 1942

Type : plein air **Nature :** en surface, hors du sol, enfoui **Etat :** partiel. conservé

Relief : à flanc de colline **Géologie :** schiste

Structure : habitat

Chronologie : XIIe-XVIe siècle

Description des vestiges : fond de maison excavé. L'habitat est composé de deux pièces, la pièce A (1.85 m x 2.40 m) se situant à un niveau plus haut. Un trou de boulin est visible au niveau de la paroi nord de la pièce B. Pas de traces de maçonnerie (Annexe I, Fig. 9).

Illustration



Département : 83 **Commune :** Hyères

Nom du site : Colline du château

N° site : 51

Cadastre

Coordonnées Lambert

Année : 1978 **Parcelle :** BD68, 71, 110

X 908,15 **Y** 3098,60

Propriété : Collectivité locale

Protection : Classement MH du 27 01 1926

Inscription site du 24 08 1942

Type : plein air **Nature :** en surface, hors du sol, enfoui **Etat :** partiel. conservé

Relief : à flanc de colline **Géologie :** schiste


Structure : habitat

Chronologie : XIIe-XVIe siècle


Description des vestiges : fond de maison excavé : pièce rectangulaire taillée dans le rocher sur trois côtés et ayant conservée en élévation une partie des murs nord (7 assises) et est (5 assises) en appareil irrégulier de moellons de schiste liés au mortier. Plusieurs trous de fixation sont visibles, mais pour certains difficilement interprétables : le mur ouest et est possèdent chacun cinq trous plus ou moins rectangulaires et deux trous ronds. Le mur nord opère un retrait de quelques centimètres marquant éventuellement un plancher (Annexe I, Fig. 9).

Illustration





Mur est.



Mur ouest : trous de fixation visible dans l'angle.

Département : 83 **Commune** : Hyères

Nom du site : Colline du château

N° site : 52

Cadastre

Coordonnées Lambert

Année : 1978 **Parcelle** : BD68, 71, 110

X 908,15 Y 3098,60

Propriété : Collectivité locale

Protection : Classement MH du 27 01 1926

Inscription site du 24 08 1942

Type : plein air **Nature** : en surface, hors du sol, enfoui **Etat** : partiel. conservé


Relief : à flanc de colline **Géologie** : schiste

Structure : habitat

Chronologie : XIIe-XVIe siècle

Description des vestiges : Pièce d'une maison encore voûtée, l'espace est divisé par un mur de refend. Accès difficile.

Illustration



Département : 83 **Commune** : Hyères

Nom du site : Colline du château

N° site : 53

Cadastre

Coordonnées Lambert

Année : 1978 **Parcelle** : BD68, 71, 110

X 908,15 Y 3098,60

Propriété : Collectivité locale

Protection : Classement MH du 27 01 1926
Inscription site du 24 08 1942

Type : plein air **Nature** : en surface, hors du sol, enfoui **Etat** : partiel. conservé


Relief : à flanc de colline **Géologie** : schiste

Structure : habitat

Chronologie : XIIe-XVIe siècle

Description des vestiges : mur construit en appareil irrégulier de moellons de schiste couvert d'un enduit hydrolique (béton de tuileau) : il pourrait s'agir d'une citerne.

Illustration



Département : 83 **Commune** : Hyères

Nom du site : Colline du château

N° site : 54

Cadastre

Coordonnées Lambert

Année : 1978 **Parcelle** : BD68, 71, 110

X 908,15 Y 3098,60

Propriété : Collectivité locale

Protection : Classement MH du 27 01 1926

Inscription site du 24 08 1942

Type : plein air **Nature** : en surface, hors du sol, enfoui **Etat** : partiel. conservé


Relief : à flanc de colline **Géologie** : schiste

Structure : habitat

Chronologie : XIIe-XVIe siècle

Description des vestiges : mur.

Illustration



Département : 83 **Commune** : Hyères

Nom du site : Colline du château

N° site : 55

Cadastre

Coordonnées Lambert

Année : 1978 **Parcelle** : BD68, 71, 110

X 908,15 Y 3098,60

Propriété : Collectivité locale

Protection : Classement MH du 27 01 1926
Inscription site du 24 08 1942

Type : plein air **Nature** : en surface, hors du sol, enfoui **Etat** : partiel. conservé


Relief : à flanc de colline **Géologie** : schiste

Structure : habitat

Chronologie : XIIe-XVIe siècle

Description des vestiges : rocher aplani formant un espace plus ou moins rectangulaire, pouvant correspondre à un sol de maison.

Illustration



Département : 83 **Commune** : Hyères

Nom du site : Colline du château

N° site : 56

Cadastre

Coordonnées Lambert

Année : 1978 **Parcelle** : BD68, 71, 110

X 908,15 Y 3098,60

Propriété : Collectivité locale

Protection : Classement MH du 27 01 1926

Inscription site du 24 08 1942

Type : plein air **Nature** : en surface, hors du sol, enfoui **Etat** : partiel. conservé


Relief : à flanc de colline **Géologie** : schiste

Structure : habitat

Chronologie : XIIe-XVIe siècle

Description des vestiges : deux angles (nord) d'un espace taillé dans le substrat large de 5.60 m.

Illustration



Département : 83 **Commune :** Hyères

Nom du site : Colline du château

N° site : 57

Cadastre

Coordonnées Lambert

Année : 1978 **Parcelle :** BD68, 71, 110

X 908,15 Y 3098,60

Propriété : Collectivité locale

Protection : Classement MH du 27 01 1926

Inscription site du 24 08 1942

Type : plein air **Nature :** en surface, hors du sol, enfoui **Etat :** partiel. conservé


Relief : à flanc de colline **Géologie :** schiste

Structure : habitat

Chronologie : XIIe-XVIe siècle

Description des vestiges : rocher taillé à la verticale.

Illustration



Département : 83 **Commune** : Hyères

Nom du site : Colline du château

N° site : 58

Cadastre

Coordonnées Lambert

Année : 1978 **Parcelle** : BD68, 71, 110

X 908,15 Y 3098,60

Propriété : Collectivité locale

Protection : Classement MH du 27 01 1926
Inscription site du 24 08 1942

Type : plein air **Nature** : en surface, hors du sol, enfoui **Etat** : partiel. conservé


Relief : à flanc de colline **Géologie** : schiste

Structure : habitat

Chronologie : XIIe-XVIe siècle

Description des vestiges : fond de maison taillé dans le substrat peu visible.

Illustration



Département : 83 **Commune :** Hyères

Nom du site : Colline du château

N° site : 59

Cadastre

Coordonnées Lambert

Année : 1978 **Parcelle :** BD68, 71, 110

X 908,15 **Y** 3098,60

Propriété : Collectivité locale

Protection : Classement MH du 27 01 1926
Inscription site du 24 08 1942

Type : plein air **Nature :** en surface, hors du sol, enfoui **Etat :** partiel. conservé

Relief : à flanc de colline **Géologie :** schiste

Structure : habitat

Chronologie : XIIIe-XVIe siècle

Description des vestiges : mur construit en appareil assisé de moellons de grès et de schiste lié au mortier, ayant pu être tronqué lors du percement de la piste pompier (long. cons. : 2.10 m ; haut. cons. : 57 cm).

Illustration



Département : 83 **Commune :** Hyères

Nom du site : Colline du château

N° site : 60

Cadastre

Coordonnées Lambert

Année : 1978 **Parcelle :** BD68, 71, 110

X 908,15 Y 3098,60

Propriété : Collectivité locale

Protection : Classement MH du 27 01 1926
Inscription site du 24 08 1942

Type : plein air **Nature :** en surface, hors du sol, enfoui **Etat :** partiel. conservé


Relief : à flanc de colline **Géologie :** schiste

Structure : habitat

Chronologie : XIIe-XVIe siècle

Description des vestiges : rocher taillé à la verticale avec un replat à la base.

Illustration



Département : 83 **Commune** : Hyères

Nom du site : Colline du château

N° site : 61

Cadastre

Coordonnées Lambert

Année : 1978 **Parcelle** : BD68, 71, 110

X 908,15 Y 3098,60

Propriété : Collectivité locale

Protection : Classement MH du 27 01 1926
Inscription site du 24 08 1942

Type : plein air **Nature** : en surface, hors du sol, enfoui **Etat** : partiel. conservé


Relief : à flanc de colline **Géologie** : schiste

Structure : habitat

Chronologie : XIIe-XVIe siècle

Description des vestiges : fond de maison ?

Illustration



Département : 83 **Commune :** Hyères **Nom du site :** Colline du château

N° site : 62

Cadastre

Année : 1978 **Parcelle :** BD68, 71, 110

Coordonnées Lambert

X 908,15 Y 3098,60

Propriété : Collectivité locale

Protection : Classement MH du 27 01 1926
Inscription site du 24 08 1942

Type : plein air **Nature :** en surface, hors du sol, enfoui **Etat :** partiel. conservé

Relief : à flanc de colline **Géologie :** schiste

Structure : habitat

Chronologie : XIIe-XVIe siècle

Description des vestiges : rocher taillé à la verticale présentant quatre trous de boulin au sommet de la paroi : habitat ?

Illustration



Département : 83 **Commune** : Hyères

Nom du site : Colline du château

N° site : 63

Cadastre

Coordonnées Lambert

Année : 1978 Parcelle : BD68, 71, 110

X 908,15 Y 3098,60

Propriété : Collectivité locale

Protection : Classement MH du 27 01 1926
Inscription site du 24 08 1942

Type : plein air **Nature** : en surface, hors du sol, enfoui **Etat** : partiel. conservé

Relief : à flanc de colline **Géologie** : schiste

Structure : habitat

Chronologie : XIIe-XVIe siècle

Description des vestiges : rocher taillé de manière rectiligne formant une sorte de rampe d'accès au sommet.

Illustration



Département : 83 **Commune :** Hyères

Nom du site : Colline du château

N° site : 64

Cadastre

Année : 1978 **Parcelle :** BD68, 71, 110

Coordonnées Lambert

X 908,15 Y 3098,60

Propriété : Collectivité locale

Protection : Classement MH du 27 01 1926
Inscription site du 24 08 1942


Type : plein air **Nature :** en surface, hors du sol, enfoui **Etat :** partiel. conservé

Relief : à flanc de colline **Géologie :** schiste

Structure : habitat

Chronologie : XIIe-XVIe siècle

Description des vestiges : rocher aplani formant un espace rectangulaire limité à l'ouest par le rocher formant parois pouvant correspondre à un habitat.



Illustration

Département : 83 **Commune** : Hyères

Nom du site : Colline du château

N° site : 65

Cadastre

Coordonnées Lambert

Année : 1978 **Parcelle** : BD68, 71, 110

X 908,15 Y 3098,60

Propriété : Collectivité locale

Protection : Classement MH du 27 01 1926

Inscription site du 24 08 1942

Type : plein air **Nature** : en surface, hors du sol, enfoui **Etat** : partiel. conservé


Relief : à flanc de colline **Géologie** : schiste

Structure : habitat

Chronologie : XIIe-XVIe siècle

Description des vestiges : traces de taille.

Illustration



Département : 83 **Commune** : Hyères

Nom du site : Colline du château

N° site : 66

Cadastre

Coordonnées Lambert

Année : 1978 **Parcelle** : BD68, 71, 110

X 908,15 Y 3098,60

Propriété : Collectivité locale

Protection : Classement MH du 27 01 1926

Inscription site du 24 08 1942

Type : plein air **Nature** : en surface, hors du sol, enfoui **Etat** : partiel. conservé


Relief : à flanc de colline **Géologie** : schiste

Structure : habitat

Chronologie : XIIe-XVIe siècle

Description des vestiges : escalier en pierre au tracé sinueux correspondant à un ancien parcours pédestre probablement du XIXe siècle.

Illustration



Département : 83 **Commune :** Hyères

Nom du site : Colline du château

N° site : 67

Cadastre

Coordonnées Lambert

Année : 1978 **Parcelle :** BD68, 71, 110

X 908,15 Y 3098,60

Propriété : Collectivité locale

Protection : Classement MH du 27 01 1926

Inscription site du 24 08 1942

Type : plein air **Nature :** en surface, hors du sol, enfoui **Etat :** partiel. conservé


Relief : à flanc de colline **Géologie :** schiste

Structure : édifice religieux

Chronologie : XIIe-XVIe siècle

Description des vestiges : Vestiges de la chapelle Saint-Jean : édifice religieux mal connu dont il ne reste conservé que la façade ouest, intégrée à l'enceinte (cas similaire à l'église Saint-Paul) : le mur est construit en petit appareil régulier de moellons de calcaire taillés, surmonté par une arcature aveugle en plein-cintre. Le mur est percé en son milieu par un jour en plein-cintre à ébrasement interne. Le parement intérieur est très abîmé : plusieurs pierres de taille ont été spoliées.

Illustration



Département : 83 **Commune** : Hyères

Nom du site : Colline du château

N° site : 68

Cadastre

Coordonnées Lambert

Année : 1978 **Parcelle** : BD68, 71, 110

X 908,15 Y 3098,60

Propriété : Collectivité locale

Protection : Classement MH du 27 01 1926

Inscription site du 24 08 1942

Type : plein air **Nature** : en surface, hors du sol, enfoui **Etat** : partiel. conservé


Relief : à flanc de colline **Géologie** : schiste

Structure : habitat

Chronologie : XIIe-XVIe siècle

Description des vestiges : Emplacement supposé de maison, présence d'un mur de facture médiévale.

Illustration



Département : 83 **Commune** : Hyères

Nom du site : Colline du château

N° site : 69

Cadastre

Coordonnées Lambert

Année : 1978 **Parcelle** : BD68, 71, 110

X 908,15 Y 3098,60

Propriété : Collectivité locale

Protection : Classement MH du 27 01 1926

Inscription site du 24 08 1942

Type : plein air **Nature** : en surface, hors du sol, enfoui **Etat** : partiel. conservé


Relief : à flanc de colline **Géologie** : schiste

Structure : habitat

Chronologie : XIIe-XVIe siècle

Description des vestiges : Fond de maison entaillé dans le substrat.

Illustration



Département : 83 **Commune :** Hyères

Nom du site : Colline du château

N° site : 70

Cadastre

Coordonnées Lambert

Année : 1978 **Parcelle :** BD68, 71, 110

X 908,15 Y 3098,60

Propriété : Collectivité locale

Protection : Classement MH du 27 01 1926

Inscription site du 24 08 1942

Type : plein air **Nature :** en surface, hors du sol, enfoui **Etat :** partiel. conservé

Relief : à flanc de colline **Géologie :** schiste

Structure : habitat

Chronologie : XIIe-XVIe siècle

Description des vestiges : mur arasé visible à la surface du sol, muni d'une porte sur le plan Aragon et dont l'origine est incertaine.

Illustration

