

OSM dans un projet environnemental et pluripartenaire : Décisif

SOTM 2018, 1^{er} juin 2018

Delphine.Montagne@univ-pau.fr

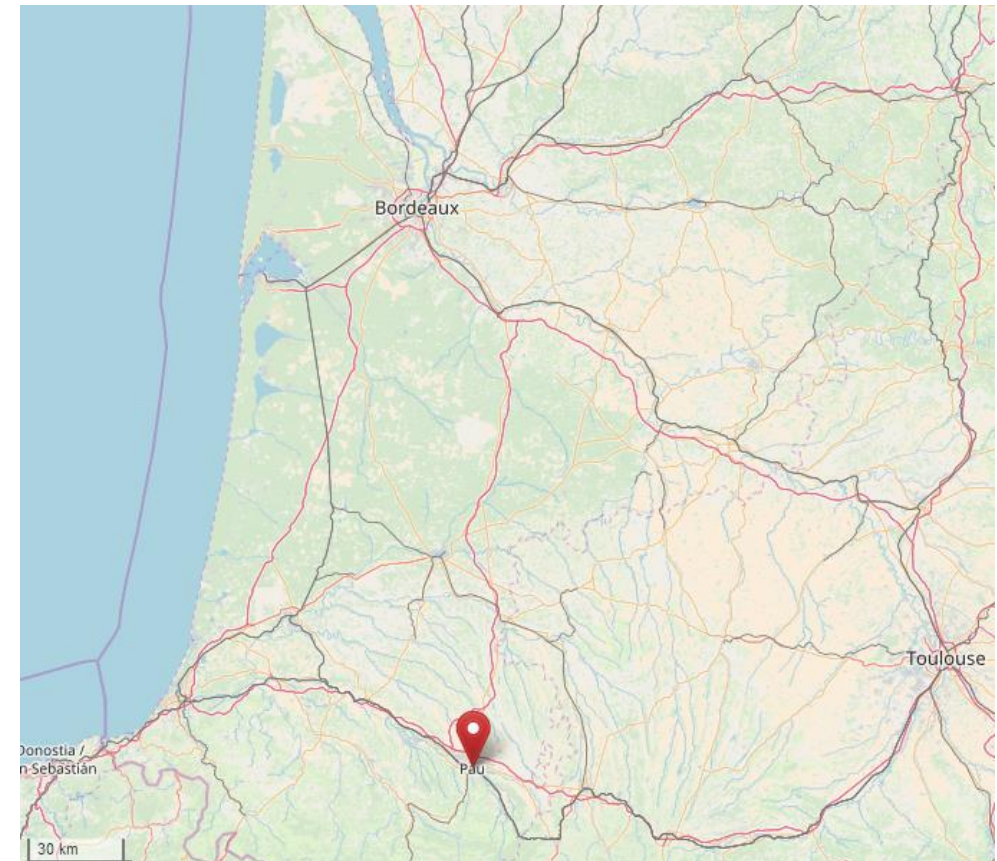

@_DMONTAGNE

Ingénieure d'études, Université de Pau et des Pays de l'Adour/E2S, UMR 5319 Passages



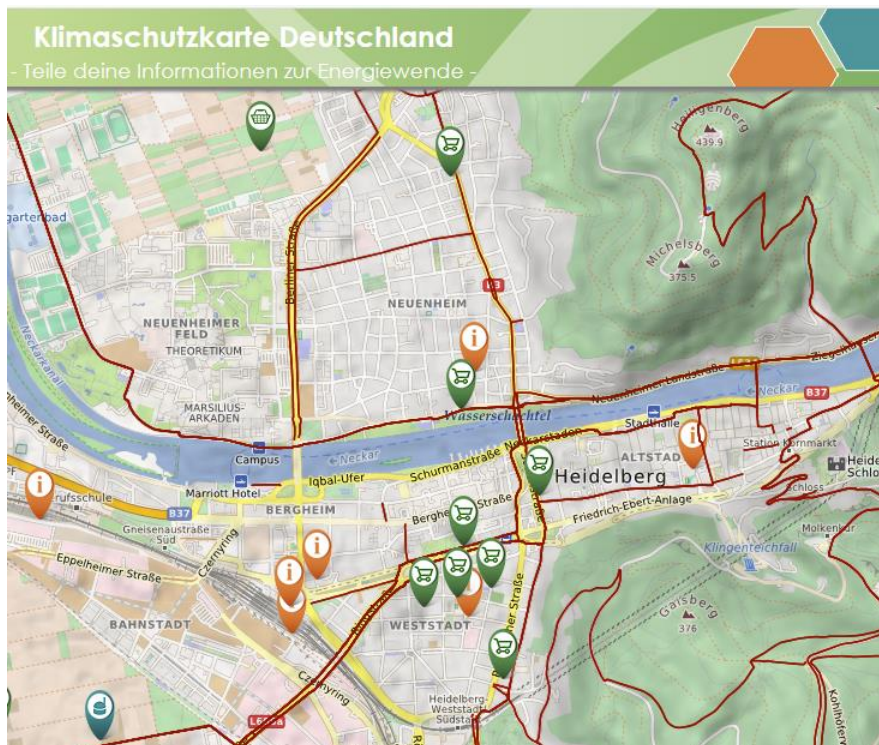
La demande

- Cartographier pour rendre familier les **enjeux de la transition** ;
- Cadre spatial : agglomération de Pau ;
- Public de la carte : les décideurs et citoyens « ordinaires » peu en prise avec les effets directs et tangibles des problèmes environnementaux ;
- **Travail multi-acteurs** + sciences participatives ;

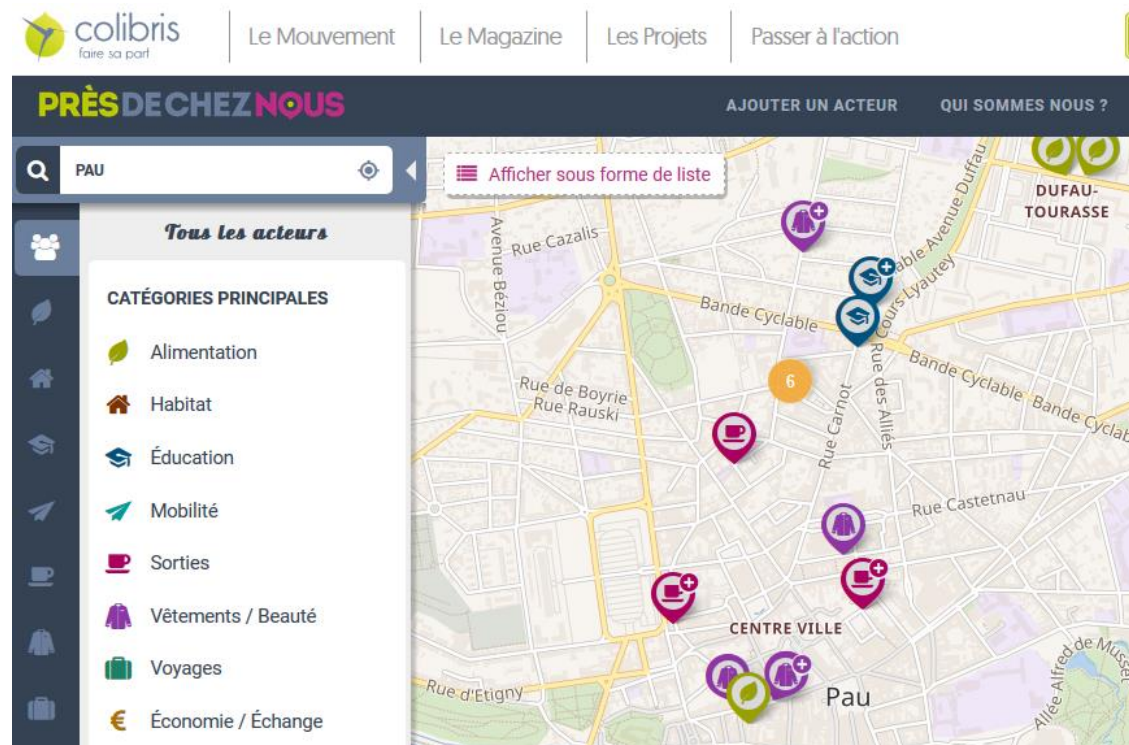


Ce qui existe déjà

Initiative venue de la recherche :



Initiative venue de la société civile :



Méthodologie mise en place



Un travail de synthèse

- S'appuyer sur les données OSM existantes (et les mettre à jour...);
- Mettre à disposition les données en interne (UMR et partenaires) ;
- Mettre à disposition les données venant de l'extérieur (revue du web) ;
- Être géographe : aller sur le terrain (carto-parties...) ;

Quelles sont ces transitions ?

Brainstorming



Terrain



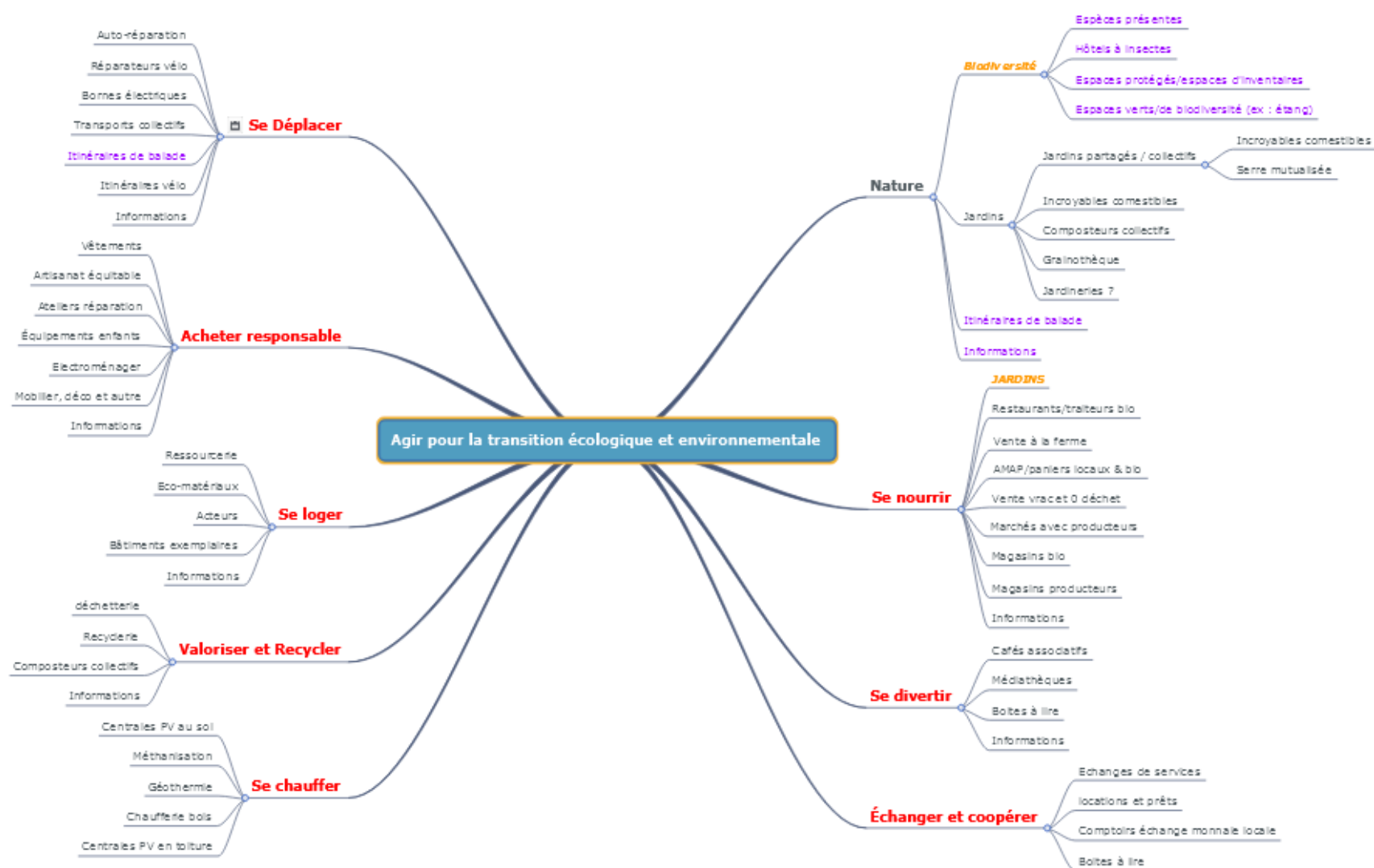
Bilan des données disponibles

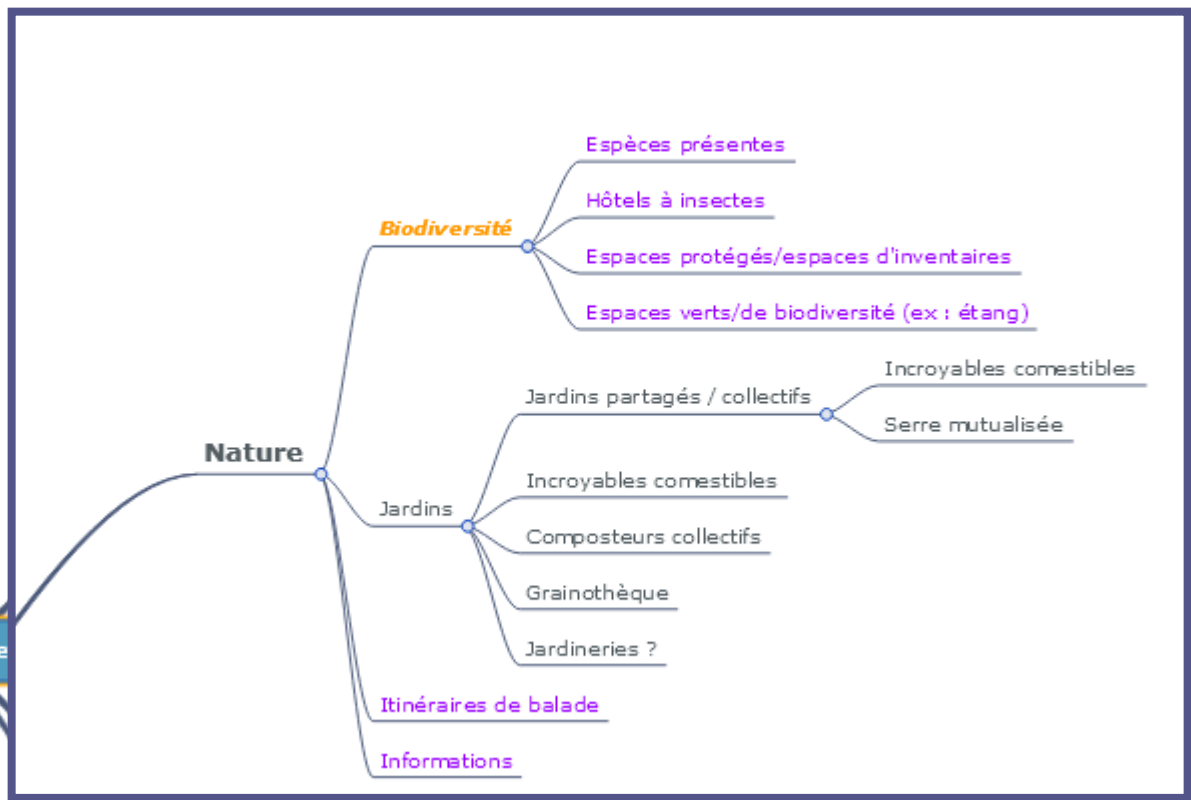


Carte mentale



A venir : sciences participatives





Pourquoi utiliser OSM ?

- Cadre technique au point, les règles sont connues (et les limites) ;
- Des données déjà disponibles en libre accès ;
- Cadre éthique : c'est une **alternative**
- Possibilité **de travail à plusieurs** et de bénéficier des apports de la communauté : pérennité



Application de la méthodologie

Field Papers

http://fieldpapers.org/atlasses/up1q

A1	A2	A3	A4	A5	A6
B1	B2	B3	B4	B5	B6
C1	C2	C3	C4	C5	C6
D1	D2	D3	D4	D5	D6
E1	E2	E3	E4	E5	E6
F1	F2	F3	F4	F5	F6
G1	G2	G3	G4	G5	G6
H1	H2	H3	H4	H5	H6
I1	I2	I3	I4	I5	I6
J1	J2	J3	J4	J5	J6
K1	K2	K3	K4	K5	K6
L1	L2	L3	L4	L5	L6
M1	M2	M3	M4	M5	M6
N1	N2	N3	N4	N5	N6
O1	O2	O3	O4	O5	O6

Décaïf

Field Papers

http://fieldpapers.org/atlasses/up1qxyhm/M3

AVANT

APRES

Nœud : Un air de thé (5478880199)

ajout données #UMRPassages #recherche #Décaïf

Modifié il y a 7 jours pt

Version #1 - Groupe de modifications #57191036

Emplacement : 43.2958065, -0.3706135

Attributs

addr.city	Pau
addr.housenumber	2
addr.postcode	64000
addr.street	Rue des Cordeliers
email	contact@unairdethe.fr
name	Un air de thé
opening_hours	Mo 14:00-18:30, Tu-Sa 10:00-12:45, 13:45-19:00
organic	yes
phone	+335 59 02 75 55
shop	tea
website	http://www.unairdethe.com/

Consultation

CONSOMMATION

ACTIONS

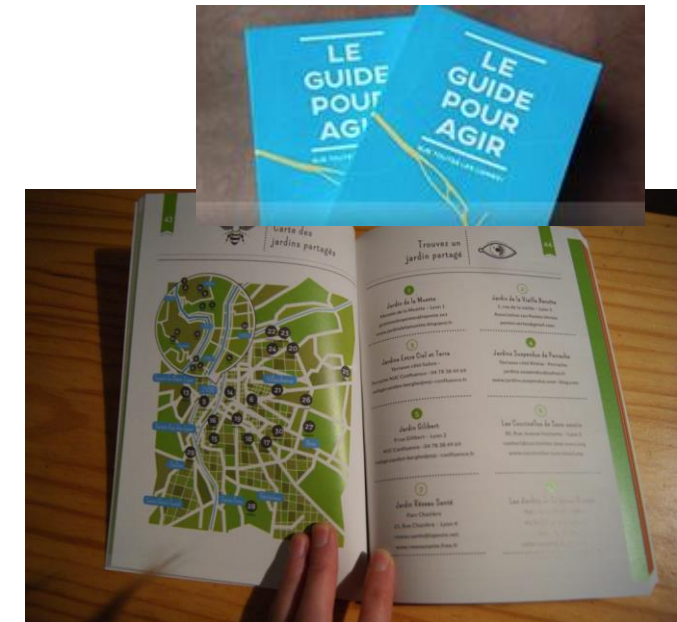
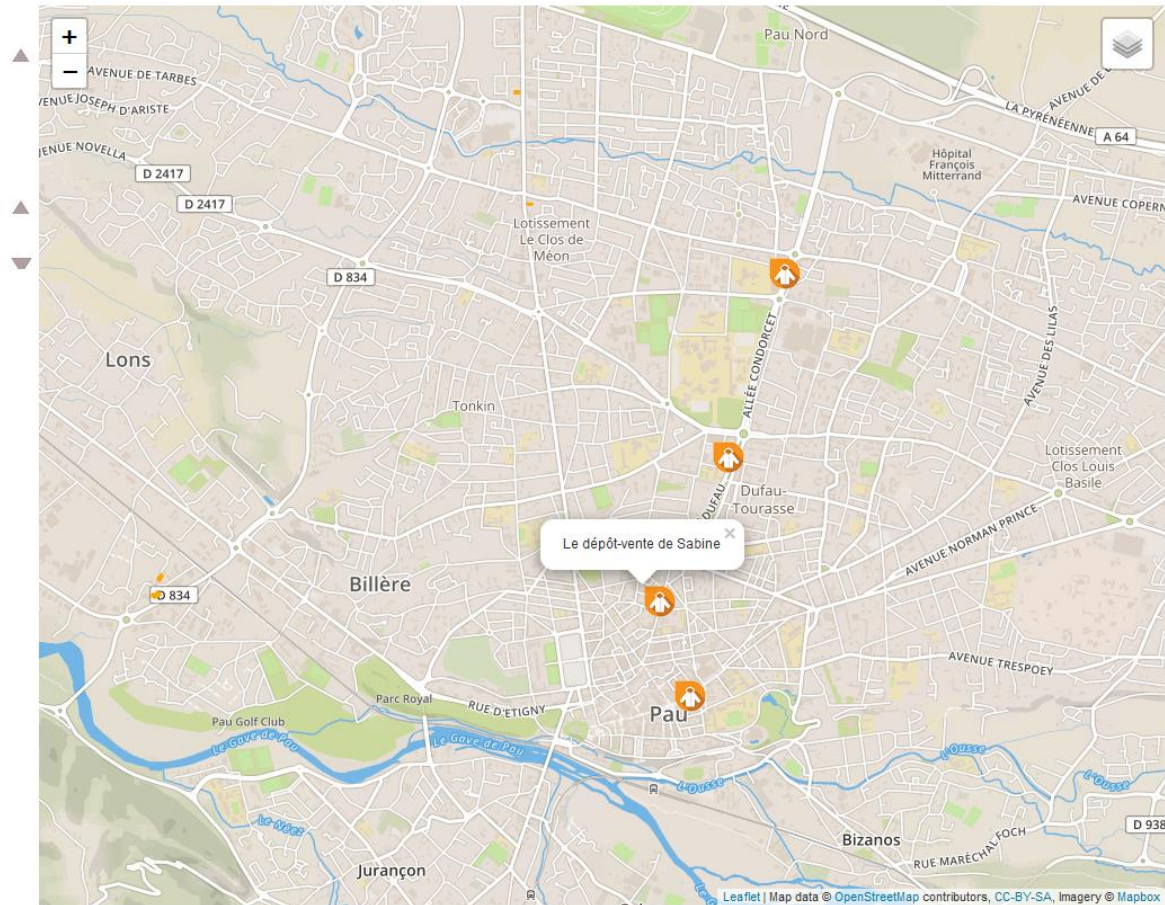
- Bibliothèque
- Transport
- Circuit court

HABILLEMENT

- Magasin de seconde main

RESTAURANT

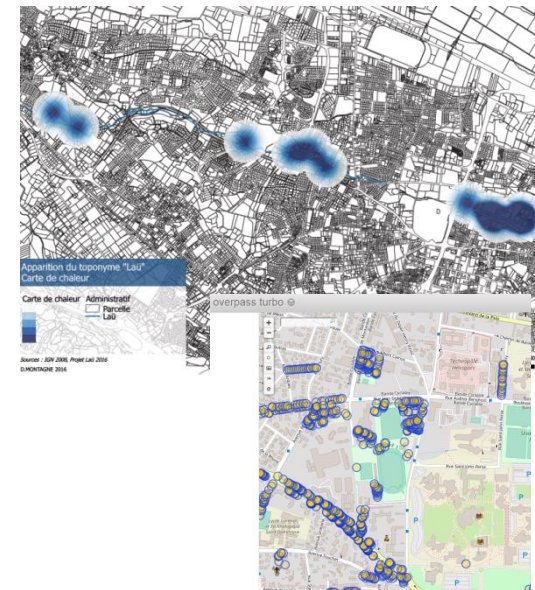
-
-
-
-



Travail de Jacques Daleas, informaticien à Passages


Les points de vigilance

- Projet de sciences participatives => souplesse
 - Projet évoluant aussi avec les participants
 - Attention à l'investissement et à la fidélisation des « citoyens lambdas »
- Une carte ou des cartes ? Plusieurs modèles sont possibles=> souplesse
 - Une carte des initiatives, une carte de l'attachement au territoire
 - Une carte principale, des cartes complémentaires (« enfants »)(carte de chaleur, trame de transition, carte d'un phénomène -qui peut devenir carte de travail)



Bilan et perspectives

- Carte interactive
- Hackathon
- Cartoparties
- Guide de la transition sur l'agglomération de Pau



Merci de votre attention !

