



HAL
open science

Le sarcophage des Grêles (Lavoux, Vienne)

Daniel Morleghem, Valentin Miclon

► **To cite this version:**

Daniel Morleghem, Valentin Miclon. Le sarcophage des Grêles (Lavoux, Vienne). [Rapport de recherche] UMR 7324 CITERES. 2017, 30 p. halshs-01701893

HAL Id: halshs-01701893

<https://shs.hal.science/halshs-01701893>

Submitted on 8 May 2018

HAL is a multi-disciplinary open access archive for the deposit and dissemination of scientific research documents, whether they are published or not. The documents may come from teaching and research institutions in France or abroad, or from public or private research centers.

L'archive ouverte pluridisciplinaire **HAL**, est destinée au dépôt et à la diffusion de documents scientifiques de niveau recherche, publiés ou non, émanant des établissements d'enseignement et de recherche français ou étrangers, des laboratoires publics ou privés.

LE SARCOPHAGE DES GRÊLES (LAVOUX, VIENNE)

Sondage archéologique



Nom du site : Les Grêles
Commune et département : Lavoux (86)
N° CAeSAR : 86_129
N° Patriarche : *en cours d'attribution*
Autorisation : code opération 206653
arrêté n° 75-20-2017-212

DANIEL MORLEGHEM
VALENTIN MICLON

Novembre 2017

Programmes

- n° 23 : Etablissements religieux et nécropoles depuis la fin de l'Antiquité
- n° 25 : Histoire des techniques de la Protohistoire au 18^e s. et archéologie industrielle

Association CAeSAR - recherches sur les carrières et les sarcophages
de l'Antiquité tardive et du haut Moyen Âge
Siège social : chez M. Daniel Morleghem, appt 29
2 mail Antoine Bourdelle 37000 Tours

Courriel : asso.caesar@gmail.com
Carnet de recherches : <https://caesarhma.hypotheses.org>
Facebook : <https://www.facebook.com/groups/caesarhma>



Sommaire

<i>Remerciements</i>	4
SECTION 1 - DONNÉES ADMINISTRATIVES ET SCIENTIFIQUES	5
<i>Fiche signalétique</i>	6
<i>Tableau récapitulatif des résultats</i>	6
<i>Notice scientifique</i>	7
<i>Autorisation de fouille</i>	8
SECTION 2 - RÉSULTATS ARCHÉOLOGIQUES	11
INTRODUCTION	12
APPROCHE ARCHÉOLOGIQUE DU SITE FUNÉRAIRE DES GRÊLES	12
1. Présentation générale du site et de son contexte	12
1.1. Localisation du site	12
1.2. Le contexte funéraire local et l'intérêt particulier du site des Grêles	13
1.3. Circonstance de la découverte	13
2. Première approche du site à partir de l'étude du sarcophage 1	15
2.1. Prospection de la parcelle	15
2.2. La fouille et l'étude du sarcophage	15
RÉSULTATS DE L'OPÉRATION	15
1. Description générale du sarcophage 1	15
1.1. Forme et dimensions	15
1.2. Facture et ornementation	15
1.3. Technologie	15
1.4. Nature de la pierre	16
2. Données concernant l'implantation et les déplacements de la cuve et du couvercle	16
2.1. Un sarcophage affleurant au sol de la nécropole	16
2.2. Les encoches présentes sur la cuve et le couvercle, des témoins de réouvertures et réutilisations	17
2.3. Essai d'interprétation	18
3. Etude de la sépulture 1 (V. Miclon)	19
3.1. Protocole d'intervention	19
3.2. Observations de terrain	19
3.3. Etude biologique	22

3.4. Résumé des données	22
4. Eléments de datation de la sépulture et du sarcophage	22
CONCLUSION	23
BIBLIOGRAPHIE	23
ANNEXE 1 - LE TRANSPORT DU SARCOPHAGE AU CIMETIÈRE DE LAVOUX	24
ANNEXE 2 - INVENTAIRES TECHNIQUES	27
<i>Inventaire des US</i>	28
<i>Inventaire des faits</i>	28
<i>Inventaire des photographies</i>	29

Table des illustrations

<i>Fig. 1 - Localisation du site 86_129</i>	12
<i>Fig. 2 - Les sites funéraires du haut Moyen Âge autour de Lavoux</i>	13
<i>Fig. 3 - Vues du sarcophage lors de sa découverte (cl. V. Dangel)</i>	13
<i>Fig. 4 - Les petits ensembles funéraires du département de la Vienne</i>	14
<i>Fig. 5 - Vue générale du sarcophage au début de la fouille</i>	16
<i>Fig. 6 - Vue générale de la cuve à la fin de la fouille</i>	16
<i>Fig. 7 - Vue générale du couvercle au début de la fouille</i>	16
<i>Fig. 8 - La croix pattée sculptée à la tête du couvercle</i>	16
<i>Fig. 9 - Encoche du côté gauche du couvercle (à gauche de la mire)</i>	17
<i>Fig. 10 - Encoche du côté droit du couvercle</i>	17
<i>Fig. 11 - Encoches du côté droit de la cuve</i>	17
<i>Fig. 12 - Encoche du côté gauche de la cuve</i>	17
<i>Fig. 13 - Sép. 1 - vue générale en cours de dégagement</i>	19
<i>Fig. 14 - Sép. 1 - membres inférieurs</i>	20
<i>Fig. 15 - Sép. 1 - vue générale en cours de fouille</i>	20
<i>Fig. 16 - Sép. 1 - relevé des ossements conservés</i>	20
<i>Fig. 17 - Sép. 1 - moitié supérieure du corps</i>	20
<i>Fig. 18 - Sép. 1 - membre supérieur gauche</i>	20
<i>Fig. 19 - Sép. 1 - fiche biologique</i>	21

Remerciements

Nous tenons à remercier, pour avoir permis et facilité la réalisation de cette opération et la conservation du sarcophage :

- M. et Mme Dangel qui nous ont fait confiance et ont autorisé les recherches sur leur propriété ;
- l'association des *Amis du Patrimoine Lavousien*, en particulier Mme Popilus, qui a porté à notre connaissance ce sarcophage, s'est intéressée à l'étude archéologique tout au long de l'année, a participé au financement de l'opération et a assuré toute l'organisation de l'opération de transfert du sarcophage au cimetière de Lavoux ;
- le musée de Chauvigny et la municipalité de Lavoux, qui ont accepté de faire entrer le sarcophage dans leur collection et ont mis à disposition un emplacement pour sa présentation à Lavoux-même ;
- l'entreprise de pompes funèbres Daout et Perrin de Saint-Julien-l'Ars, qui a gracieusement aidé au transport du sarcophage ;
- l'ensemble des bénévoles venus participer au sondage en août ou qui ont offert de leur temps pour déplacer le sarcophage en novembre
- S. Bédecarrats et E. Choiseau pour leur relecture.

SECTION 1 - DONNÉES ADMINISTRATIVES ET SCIENTIFIQUES

Fiche signalétique

Région : Nouvelle-Aquitaine
Département : Vienne
Commune : Lavoux
Lieu-dit : Les Grêles

Responsable d'opération : Daniel Morleghem, docteur en Archéologie
Organisme de rattachement : chercheur associé à l'UMR 7324 Citeres-LAT et association CAeSAR

Date de l'opération : 14-15 août 2017

Nature des vestiges : site funéraire du haut Moyen Âge
Programmes : 23 et 25

Lieu de dépôt du matériel archéologique le temps de l'étude :
Chez M. Daniel Morleghem
2, mail Antoine Bourdelle
37000 Tours

Intervenants

Service Régional de l'Archéologie

- Gwenaëlle Marchet-Legendre, Conservatrice régional adjointe de l'Archéologie pour le site de Poitiers
- Marlène Mazière, Conservateur en chef du Patrimoine pour le département de la Vienne

Equipe de fouille

- D. Morleghem : étude typo-morphologique et de l'implantation du sarcophage
- V. Miclou (doctorant, UMR 7324 Citeres-LAT) et M. Loeuillet (L3 Archéologie, Université de Tours), assistés d'A. Duchateau et de M. Stragier : fouille de la sépulture et rédaction de l'étude anthropologique

Association CAeSAR : gestion administrative et financière de l'opération

Association Lavoux Patrimoine : financement de l'impression du rapport

Composition du rapport

Nombre de volume : 1

Nombre de figures du volume de texte : 19 fig. dont 1 tab.

Nombre de pages : 30

Nombre d'annexes : 2

Tableau récapitulatif des résultats

Chronologie	Structures	Mobilier	Interprétation
5 ^e - 10 ^e s.	Sarcophage de pierre	ossements humains	Site funéraire

Notice scientifique

Le sarcophage des Grèles, mis au jour il y a une vingtaine d'années mais resté inconnu de l'archéologie jusqu'alors, est actuellement le seul témoin d'un site funéraire localisé à mi-distance entre les bourgs de Lavoux et de Bignoux (Vienne). Il s'agit d'un sarcophage trapézoïdal du type le plus courant entre le 6^e et le 8^e s. : une cuve à chevet plat sans aménagement interne et un couvercle à dessus plat, les deux blocs étant de bonne facture. Une croix grecque pattée présente à la tête du couvercle constituait le seul décor du sarcophage. L'étude technologique et l'étude anthropologique permettent de retracer l'histoire du sarcophage :

- le couvercle et la cuve ont été prélevés au sein d'un espace funéraire (les Grèles ou un autre site ?), comme l'attestent des encoches de levage présentes à la tête des blocs, en vue de leur réutilisation ; aucun ossement appartenant à un autre individu n'a été retrouvé dans le sarcophage fouillé ;

- la sépulture étudiée a été réouverte, sans doute dans le but de récupérer du mobilier, comme l'atteste une seconde encoche de levage sur le couvercle et les déplacements osseux.

Aucun élément de datation n'est disponible. L'état de conservation des ossements ne permet pas une datation ¹⁴C. Toutefois, les traces d'usure sur le couvercle, le déplacement probable du sarcophage et sa réouverture peu de temps après l'inhumation, suggèrent une chronologie assez resserrée des événements, sans doute au début du haut Moyen Âge.

Autorisation de fouille



PRÉFET DE LA RÉGION NOUVELLE-AQUITAINE

Arrêté n° 75-20-2017-212 Du 20 juin 2017
portant autorisation de sondage.

Le Préfet ;

Vu le code du patrimoine et notamment son livre V ;

Vu l'arrêté n° R75-2017-04-06-009 du 6 avril 2017 portant délégation de signature à Monsieur Arnaud Littardi, directeur régional des affaires culturelles de Nouvelle-Aquitaine ;

Vu la décision n° R75-2017-05-02-001 du 05 mai 2017 portant subdélégation de signature à Madame Gwenaëlle Marchet-Legendre, Conservatrice régionale de l'archéologie adjointe ;

Vu le dossier, enregistré sous le n° PGR752017000073, de demande d'opération archéologique arrivé le 19 mai 2017 ;

ARRÊTE

Article 1 - Monsieur Daniel Morleghem est autorisé, en qualité de responsable scientifique, à conduire une opération de sondage à partir de la date de notification du présent arrêté jusqu'au 15 août 2017, sise en :

RÉGION : NOUVELLE-AQUITAINE
DEPARTEMENT : VIENNE
COMMUNE : LAVOUX
Lieu dit ou adresse : 45 Rue de Bignoux
Cadastre : Section : D, Parcelle(s) : 450

Intitulé de l'opération : Le sarcophage des Grèles, commune de Lavoux (86), sondage archéologique.
Programme de recherche : Axe 7. Phénomènes funéraires depuis l'Antiquité : origine, évolution, fonctions.
Code de l'opération : 206653

Article 2 - prescriptions générales

Les recherches sont effectuées sous la surveillance du conservateur régional de l'archéologie territorialement compétent et conformément aux prescriptions imposées pour assurer le bon déroulement scientifique de l'opération.

Le responsable scientifique de l'opération informe régulièrement le conservateur régional de l'archéologie de ses travaux et découvertes. Il lui signale immédiatement toute découverte importante de caractère mobilier ou immobilier. Il revient au préfet de région de statuer sur les mesures définitives à prendre à l'égard des découvertes.

À la fin de l'année civile, le responsable scientifique de l'opération adresse au conservateur régional de l'archéologie, en triple exemplaire papier plus un exemplaire au format pdf, un rapport accompagné des plans et coupes précis des structures découvertes et des photographies nécessaires à la compréhension du texte. L'inventaire de l'ensemble du mobilier recueilli est annexé au rapport d'opération. Il signale les objets d'importance notable. Il indique les études complémentaires envisagées et, le cas échéant, le délai prévu pour la publication.

Article 3 - destination du matériel archéologique découvert

Le responsable prend les dispositions nécessaires à la sécurité des objets mobiliers. Le mobilier archéologique est mis en état pour étude, classé, marqué et inventorié. Son conditionnement est adapté par type de matériaux et organisé en fonction des unités d'enregistrement. Le statut juridique et le lieu de dépôt du matériel archéologique découvert au cours de l'opération sont fixés conformément aux dispositions légales et réglementaires et aux termes des conventions passées avec les propriétaires des terrains concernés.

Article 4 - versement des archives de fouilles

L'intégralité des archives accompagnée d'une notice explicitant son mode de classement et de conditionnement et fournissant la liste des codes utilisés avec leur signification, fait l'objet de la part du responsable de l'opération d'un versement unique. Ce versement est détaillé sur un bordereau récapitulatif établi par le responsable de l'opération, dont le visa par le préfet de région vaut acceptation et décharge. Le lieu de conservation est désigné par le préfet de région.

Article 5 - prescriptions particulières

- pas de prescriptions-

Article 6 - Le directeur régional des affaires culturelles est chargé(e) de l'exécution du présent arrêté, qui sera notifié à Monsieur Daniel Morleghem.

Fait à Poitiers,

Pour le Directeur régional des affaires culturelles
et par délégation,
La conservatrice régionale de l'archéologie adjointe

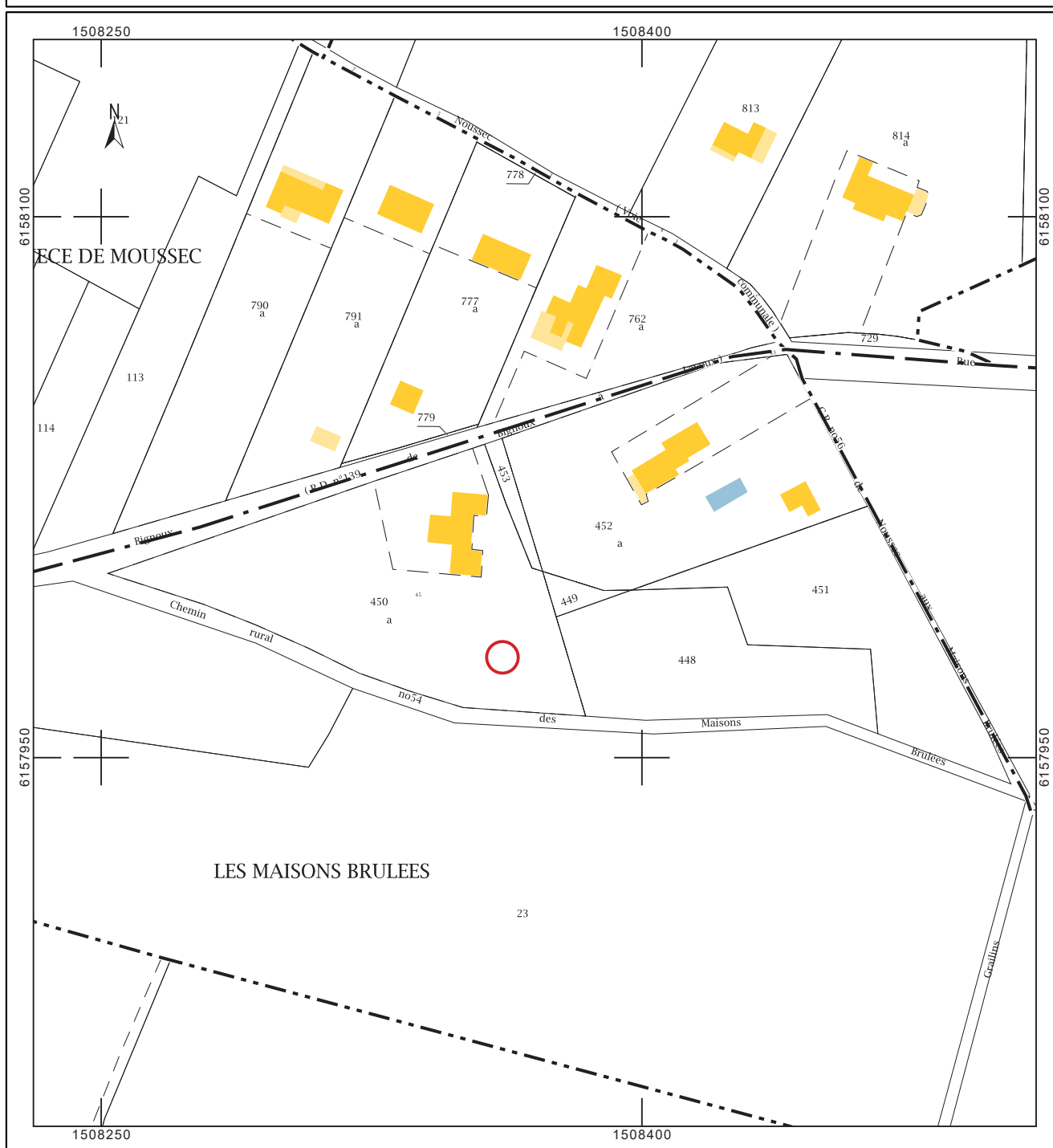


Gwénaëlle MARCHET-LEGENDE

Copie à :

- | | | |
|--|---|------------------------|
| . Structure | . Gendarmerie ou Police urbaine | . Mairie(s) |
| . Préfecture(s) de département(s). | . Unité Départementale de l'architecture et du patrimoine | . Propriétaire terrain |
| . DRAC - Service régional de l'archéologie | . DRASMS (si opération subaquatique) | |

Département : VIENNE Commune : LAVOUX	DIRECTION GÉNÉRALE DES FINANCES PUBLIQUES ----- EXTRAIT DU PLAN CADASTRAL -----	Le plan visualisé sur cet extrait est géré par le centre des impôts foncier suivant : POITIERS SERVICE DU CADASTRE 86021 86021 POITIERS CEDEX tél. 05 49 38 24 24 -fax 05 49 38 24 19 cdif.poitiers@dgfp.finances.gouv.fr
Section : D Feuille : 000 D 01 Échelle d'origine : 1/2500 Échelle d'édition : 1/1500 Date d'édition : 25/02/2017 (fuseau horaire de Paris) Coordonnées en projection : RGF93CC47 ©2016 Ministère de l'Économie et des Finances	Cet extrait de plan vous est délivré par : <p style="text-align: center;">cadastre.gouv.fr</p>	



SECTION 2 - RÉSULTATS ARCHÉOLOGIQUES

INTRODUCTION

Le sarcophage des Grêles a été découvert il y a plus de 20 ans mais n'a été porté à notre connaissance qu'en décembre 2016. La possibilité d'étudier et de dater une sépulture en sarcophage au couvercle décoré sur un site encore inédit s'est présentée, le propriétaire du terrain étant d'accord pour que des investigations archéologiques aient lieu. Le présent rapport rend ainsi compte des recherches effectuées autour du sarcophage n° 1 des Grêles.

APPROCHE ARCHÉOLOGIQUE DU SITE FUNÉRAIRE DES GRÊLES

1. Présentation générale du site et de son contexte

1.1. Localisation du site

Le site, localisé 11 km à l'est de Poitiers, se trouve à peu près à mi-distance des vallées de la Vienne et du Clain, à une altitude de 110 m environ (Fig. 1). Il est aussi à égale distance entre les villages de Lavoux à l'est et de Bignoux à l'ouest.

Le sarcophage se trouve actuellement dans un bois faisant partie d'une propriété privée (parcelle D-450). Il est situé à 25 m environ de

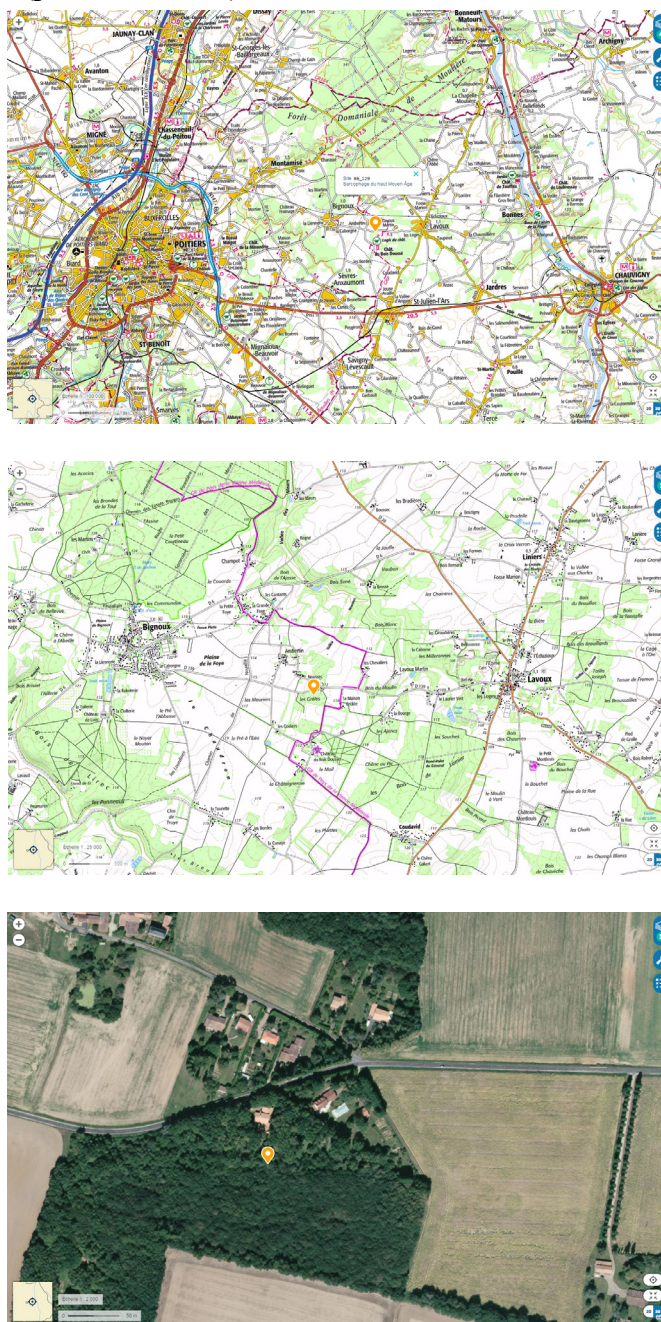


Fig. 1 - Localisation du site 86_129

la maison et à la limite d'un fossé orienté est/ouest menant à une vaste fosse d'extraction d'argile à l'ouest.

1.2. Le contexte funéraire local et l'intérêt particulier du site des Grêles

Quarante-trois sites funéraires de la fin de l'Antiquité et du haut Moyen Âge, de statut et d'importance variables, sont connus dans un rayon de 15 km autour du site des Grêles (Fig. 2) ; ils sont principalement localisés dans les vallées du Clain et de la Vienne. Neuf sites n'ont pas livré de sarcophages de pierre. Sur le plateau, seules les communes de La Chapelle-Moulière, Lavoux, Montamisé, Pouillé et Saint-Jean-de-Sauves sont concernées par la présence d'ensembles funéraires sur leur territoire. Le contexte archéologique de ces quelques sites n'est guère connu et les sarcophages découverts anciennement ou encore conservés de nos jours (dans les églises, les cimetières, les mairies ou encore dans les bois...) sont parfois les seuls témoins de l'existence d'un site funéraire alto-médiéval.

Le site des Grêles pourrait correspondre à un petit ensemble funéraire du haut Moyen Âge, c'est-à-dire un lieu d'inhumation regroupant moins de 15 individus. Six sites de cette nature ont été recensés dans le département de la Vienne (Fig. 4), pour lesquels on ne dispose que d'informations lacunaires et de presque aucune datation.

1.3. Circonstance de la découverte

Découvert il y a une vingtaine d'années, le sarcophage des Grêles était jusqu'alors inconnu des archéologues ; seul le couvercle trouvé dans l'église de Lavoux en 1964 attestait l'existence d'un site funéraire du haut Moyen Âge sur la commune de Lavoux (site 86_008, MORLEGHEM 2017). La présente tombe, située en limite de fossé, dont le couvercle affleurerait en partie au moment de sa découverte par le propriétaire, a son côté droit et son pied intégralement dégagés aujourd'hui, la tête et le côté gauche n'étant que partiellement détournés (Fig. 3). L'intérieur a été partiellement vidé des sédiments qu'il contenait encore. Le déblaiement a été stoppé dès lors que des dents

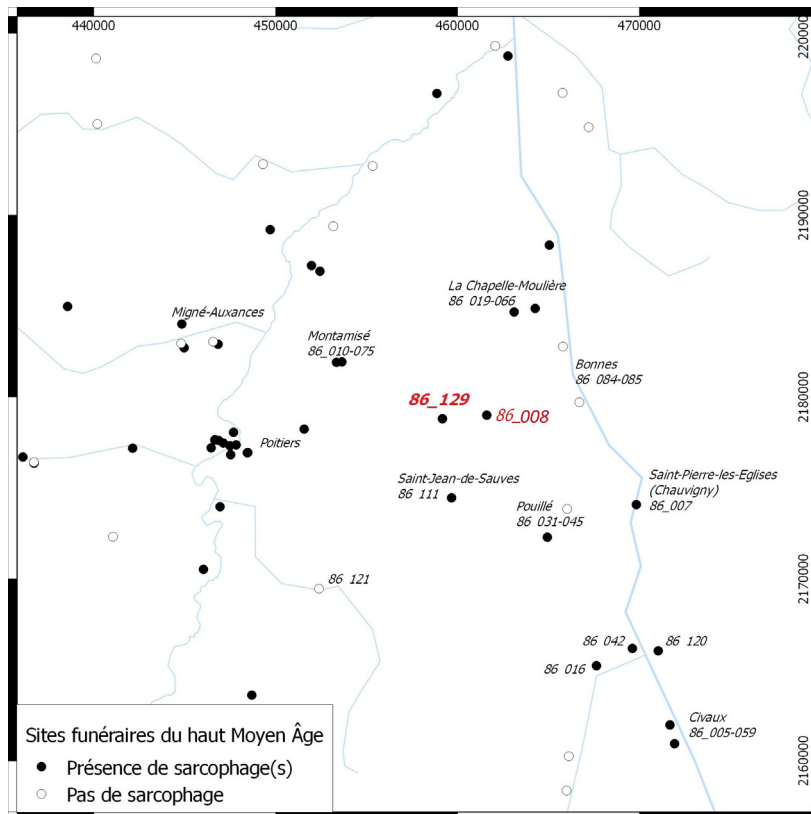


Fig. 2 - Les sites funéraires du haut Moyen Âge autour de Lavoux

ont été aperçues. Avant la fouille de 2017, il ne restait plus que 10 à 15 cm d'un sédiment argileux qui laissait entrevoir ça et là quelques ossements. Aucun matériel archéologique n'a été trouvé lors du dégagement et au cours de l'opération. Aucune



Fig. 3 - Vues du sarcophage lors de sa découverte (cl. V. Dangel)

Identifiant du site			Description / informations sur les sarcophages	Datation		Quantité de sarcophages		Bibliographie
CAeSAR	Patriarche	Dénomination		Borne 1	Borne 2	Attesté	Étudié	
86_028	86.236.004	La Guignoterie	Saint-Pierre-de-Maillé	501	1000	3	0	Gallia 1971
86_029	86.096.001	La Taille des Lys	Doussay	501	1000	0	0	BAAPC 1975 ; Gallia 1975
86_054		Laumont (1)	Naintré	501	1000	0	0	Baigl et Boisseau 1998
86_066		Touche-le-Comte (forêt de Moulière)	La Chapelle-Moulière	501	1000	15	9	BSAO 1883-1885
86_078	86.003.016	Les Caultières	Anché	301	350	2	2	Farago-Szekeres et Hiernard 2012
86_097	86.158.011	Chardon Champ	Migné-Auxances	501	1000	3	1	Galland 1986
86_120		Cubord - Maison neuve	Valdivienne	501	1000	2	1	Flaminin 1999 ; Romains et barbares... 1989
86_113		Laumont (2)	Naintré	251	350	2	2	Farago-Szekeres et Simon-Hiernard 2012

BAAPC 1975
 “Doussay”, *Bulletin de l'Association des Archéologues de Poitou-Charentes* 5, 1975, p. 48.

Baigl et Boisseau 1998

Baigl, J.-P. et Boisseau, B. - *Naintré (Nieme) Carrière de Laumont, Etablissement rural gallo-romain et sépultures du haut Moyen Âge*, DFS de sauvetage urgent, SRA/AFAN, 1998.

BSAO 1883-1885

“Forêt de Moulière”, *Bulletin de la Société des Antiquaires de l'Ouest*, T2 série 3, 1883-1885, p. 160.

Farago-Szekeres et Hiernard 2012

Farago-Szekeres, B. et Hiernard, J. - “Les chrétiens d'Anché”, in Simon-Hiernard, D. (dir.), *Amor*

à mort, Tombes remarquables du Centre-Ouest de la Gaule, catalogue d'exposition, Musée Sainte-Croix, Poitiers, 2012, pp. 81-83.

Farago-Szekeres et Simon-Hiernard 2012

Farago-Szekeres, B. et Simon-Hiernard, D. - “Somptueuses tombes féminines à Naintré”, in Simon-Hiernard, D. (dir.), *Amor à mort, Tombes remarquables du Centre-Ouest de la Gaule*, catalogue d'exposition, Musée Sainte-Croix, Poitiers, 2012, pp. 71-75.

Galland 1986

Galland, J. - “Sépultures mérovingiennes à Chardon Champ”, *Les cahiers de Chardon-Champs*, Bulletin périodique n° 2 du G.R.H.A..T.C.C.B.A., 1986, 24 p.

Gallia 1971
 “Saint-Pierre-de-Maillé”, Informations Archéologiques, *Gallia* 29-2, 1971, p. 273.

Gallia 1975

“Doussay”, Informations Archéologiques, *Gallia* 33-2, 1975, pp. 379.

Romains et barbares... 1989

“88 - Cubord, La maison neuve (86 - Valdivienne)”, in *Romains et barbares entre Loire et Gironde, Ve-Xe siècles. Catalogue de l'exposition au Musée Sainte-Croix (Poitiers) 1989-1990*, éd. Musée Sainte-Croix, Poitiers, 1989, p. 89.

Fig. 4 - Les petits ensembles funéraires du département de la Vienne

autre sépulture n'a été découverte à proximité.

2. Première approche du site à partir de l'étude du sarcophage 1

Le sarcophage visité en décembre 2016 est le premier et pour l'instant seul témoin d'un site funéraire situé à mi-chemin entre les bourg de Lavoux et de Bignoux. Situé dans le jardin d'une propriété privée, les investigations ne pouvaient être que limitées et non destructrices. L'intervention archéologique s'est ainsi concentrée sur le sarcophage.

2.1. Prospection de la parcelle

Le 14 août a été réalisée une prospection de surface sur l'ensemble de la parcelle où se trouve le sarcophage. L'objectif était double :

- mettre en évidence d'éventuels blocs (fragments de cuves ou de couvercles) au sol du bois ou des anomalies topographiques pouvant suggérer la présence d'autres sépultures ;
- ramasser en surface du mobilier, notamment de la céramique, permettant d'apporter des éléments de datation au site.

La prospection, réalisée avec le concours de l'équipe de fouille de la carrière de Pied Griffé (Saint-Pierre-de-Maillé, Vienne), n'a pas été concluante, aucun indice de quelque nature que ce soit n'ayant été repéré.

2.2. La fouille et l'étude du sarcophage

L'étude du sarcophage s'est déroulée en deux temps :

- la fouille de la sépulture (août 2017), sous la direction de V. Miclon ;
- l'étude du sarcophage *in situ* (décembre 2016 et août 2017) et lors de son déplacement au cimetière de Lavoux (novembre 2017), par D. Morleghem.

RÉSULTATS DE L'OPÉRATION

1. Description générale du sarcophage 1

La cuve et le couvercle du sarcophage sont conservés, ce dernier étant bien positionné sur la première (Fig. 5). La cuve est fragmentée : les parois latérales se sont brisées sous la pression des terres environnantes et sont inclinées vers l'intérieur.

1.1. Forme et dimensions

La cuve est monolithe et de forme trapézoïdale-rectangle du côté gauche (Fig. 6). Elle mesure 183 cm de longueur, pour une largeur à la tête de 71 cm et au pied de 41 cm¹. La hauteur intérieure à la tête est de 46 cm et de 42 cm au pied. L'épaisseur du fond est de 10 cm environ.

Le couvercle est également monolithe et trapézoïdal (Fig. 7) ; il présente une section rectangulaire (dessus et dessous plats). Il est légèrement plus long que la cuve puisqu'il mesure 192 cm. Ses largeurs à la tête et au pied sont identiques à celles de la cuve. Son épaisseur varie entre 17 cm à la tête et 12 cm au pied, soit un surbaissement d'un tiers environ.

1.2. Facture et ornementation

Le sarcophage est de bonne facture. Les parois de la cuve, taillées au pic, sont bien verticales et rectilignes. Le couvercle est également de bonne facture, bien qu'il ne présente aucun traitement particulier.

A la tête du couvercle s'observe encore, bien que très érodée, une petite croix grecque pattée (Fig. 8), de 20 cm diamètre et distante de 6 cm du bord de la tête. Ce symbole a été sculpté à l'aide d'une polka ou d'un taillant.

1.3. Technologie

Les rebords des parois de la cuve ont été régularisés au taillant et leurs arêtes chanfreinées avec le même outil. L'évidement du bloc a été réalisé à l'aide d'un pic : on observe des traces concentriques sur les faces internes des parois et également sur le fond de la cuve. Les faces extérieures conservent également des traces de pic correspondant peut-être au creusement des tranchées d'extraction du bloc. Le dessous du bloc

¹ Sauf mention contraire ce sont toujours les dimensions extérieures ou maximales qui sont données.

est relativement régulier et taillé au pic.

Le couvercle est quant à lui taillé principalement au taillant pour son parement supérieur et avec une polka ou un taillant pour ses chants. Le dessous du bloc présente des traces de pic et de taillant.

1.4. Nature de la pierre

La cuve et le couvercle ont été échantillonnés en vue d'une détermination macroscopique des roches employées pour leur fabrication.

Les deux blocs sont taillés dans le même faciès pétrographique. Il s'agit d'un calcaire sablo-oolithique blanc très fin, dont la portion sableuse, majoritaire, est extrêmement fine. On y observe plusieurs masses siliceuses (bioclastes ?), ainsi que des paillettes de quartz.

Les échantillons étudiés s'apparentent à un calcaire du jurassique identique au faciès local dit « pierre de Lavoux »² (Jurassique supérieur) et s'approchant de l'un des faciès lithographique (mais plus grossier) reconnu le long du coteau allant de Civaux à Lussac-les-Châteaux (Jurassique inférieur). Aucune carrière de sarcophages n'est actuellement connue à Lavoux où l'activité extractive a été importante aux 19^e et 20^e s. Aucun vestige n'est non plus attesté entre Civaux et Lussac-les-Châteaux, mais il existe de nombreux indices topographiques d'une exploitation ancienne, à laquelle vient s'ajouter la correspondance pétrographique entre la quasi-totalité des sarcophages de la nécropole de Civaux et le coteau situé de l'autre côté de la Vienne. En l'état actuel des recherches, une origine civaisien du sarcophage des Grêles doit ainsi être privilégiée.

2. Données concernant l'implantation et les déplacements de la cuve et du couvercle

2.1. Un sarcophage affleurant au sol de la nécropole

Lors de sa découverte, le sarcophage était recouvert d'une vingtaine de centimètres de terre végétale reposant directement sur le substrat. Cela témoigne d'un faible exhaussement du niveau du sol depuis l'enfouissement de la tombe.

² Echantillon de comparaison provenant de la carrière de Belhomme située au nord-ouest du bourg de Lavoux et à 2 km à l'est du site des Grêles.



Fig. 5 - Vue générale du sarcophage au début de la fouille



Fig. 6 - Vue générale de la cuve à la fin de la fouille



Fig. 7 - Vue générale du couvercle au début de la fouille



Fig. 8 - La croix pattée sculptée à la tête du couvercle

La cuve était complètement enfouie dans le substrat et le couvercle affleuraient donc, en tout ou partie, au sein de l'espace funéraire. L'horizontalité du fond de la fosse, la différence de hauteur entre les parois de la cuve et le surbaissement du couvercle, devaient faire davantage dépasser du sol la tête que le pied de la tombe.

Lors de la fouille, aucune limite de fosse n'a été observée en plan (contre la paroi nord de la cuve où cela était encore possible) et en coupe (à la tête et au pied de la cuve). L'enlèvement de la cuve n'a pas apporté d'éléments nouveaux : le fond de la fosse est plat et ne présente aucune trace d'aménagement comme un cailloutis pour asseoir la cuve par exemple.

2.2. Les encoches présentes sur la cuve et le couvercle, des témoins de réouvertures et réutilisations

Le déplacement du couvercle et de la cuve au cimetière de Lavoux a permis d'observer plus en détail les deux blocs et surtout d'avoir accès aux parois extérieures et au dessous de la cuve.

2.2.1. Encoches visibles sur le couvercle

Deux encoches semi-circulaires ont été mises en évidence de chaque côté du couvercle, à 40 cm environ de la tête (Fig. 9 et Fig. 10). L'encoche de gauche mesure une quinzaine de centimètres de longueur et 4 cm de hauteur. L'encoche de droite présente sensiblement les mêmes dimensions, mais est de facture un peu plus grossière.

Ce genre d'encoches est en général réalisé avec une broche, un pic ou une barre à mine. Elle permet, en y insérant une barre de bois ou de fer, de soulever le couvercle. Il ne s'agit pas d'un aménagement primaire mais bien d'une intervention secondaire, sans doute facilitée par la visibilité du sarcophage au sein de la nécropole, et qui a donc permis la réouverture de la tombe pour diverses raisons (*cf. infra*)

2.2.2. Encoches visibles sur la cuve

Des encoches ou creusements plus grossiers ont également été observés au bas des parois droite et gauche de la cuve et peut-être au chevet du bloc. Aucune autre perturbation n'a été identifiée sur le reste des arêtes inférieures et au pied du bloc.

Du côté droit (Fig. 11), on observe une importante perturbation longue de 60 cm à partir



Fig. 9 - Encoche du côté gauche du couvercle (à gauche de la mire)



Fig. 10 - Encoche du côté droit du couvercle



Fig. 11 - Encoches du côté droit de la cuve



Fig. 12 - Encoche du côté gauche de la cuve

de 25 cm du chevet. Il ne s'agit pas d'une simple cassure mais d'un acte volontaire réalisé à l'aide d'un pic. On notera la présence de deux trous plus nettement marqués, larges de 10 cm environ et distants d'une dizaine de centimètres.

Du côté gauche (Fig. 12) on observe une seule encoche semi-circulaire assez régulière, creusée au pic, à une cinquantaine de centimètres de la paroi de tête.

Au chevet, deux possibles encoches de mêmes dimensions que les précédentes peuvent éventuellement être identifiées.

2.3. Essai d'interprétation

D'une manière générale, la présence d'une encoche sur le côté d'un couvercle témoigne d'une réouverture : l'encoche permet de placer une barre pour soulever le bloc et avoir accès à l'intérieur de la tombe, quelle qu'en soit la motivation. La présence de deux encoches de facture légèrement différente de part et d'autre du couvercle du sarcophage des Grêles pourrait suggérer deux réouvertures de la tombe.

Les encoches présentes à la base des parois dans le tiers supérieur de la cuve témoignent de la manipulation secondaire du bloc alors qu'il était déjà enfoui. Il n'y a en effet aucune raison de réaliser ce type d'encoche pour manutentionner un bloc posé au sol. La localisation des encoches (au chevet et de chaque côté du bloc) implique un accès et un espace suffisant pour les creuser à l'aide d'un pic, soit la réalisation d'une fosse de 30 cm au moins à la tête du sarcophage. Elles ont pu servir à disposer des cordes sous le bloc. Cette hypothèse est d'autant plus vraisemblable que les encoches latérales sont à peu près alignées et située au point le plus lourd du bloc³. Une fois la tête du bloc soulevée, d'autres cordes pouvaient être glissées jusqu'au pied.

L'extraction et le déplacement de sarcophages au sein d'un espace funéraire ou vers un autre lieu sont attestés par ailleurs. Dans la nécropole de Mamort à Saint-Georges-les-Baillargeaux (Vienne) une dizaine de fosses trapézoïdales vides en témoignent (FARAGO-SZEKERES *et al.* 2000) ; les déplacements ont

3 La manutention de la cuve et surtout du couvercle lors de leur transport au cimetière de Lavoux a permis d'éprouver la difficulté à lever des blocs trapézoïdaux plus lourds à la tête qu'au pied. La bonne répartition des points de levage a été importante lors de l'opération.

certainement eu lieu à l'intérieur même du site. En Touraine, ce sont les sarcophages du prieuré Saint-Cosme (La Riche) qui ont sans doute été récupérés autour de la collégiale Saint-Martin de Tours à partir du 12^e s. ; la distance parcourue est ici plus longue (quelques kilomètres sur la Loire)⁴. On peut ainsi envisager que la cuve du sarcophage 1 des Grêles a été extraite de sa fosse d'origine et déplacée.

Sur la base de ces observations et en prenant en compte les données anthropologiques (*cf. infra*), on peut proposer le schéma suivant :

- utilisation primaire du sarcophage ;
- réutilisation du sarcophage qui implique :
 - le soulèvement du couvercle, dont témoignerait une première encoche ;
 - le curage de la cuve dans la mesure où aucun ossement erratique appartenant à un second individu n'a été retrouvé ;
 - l'extraction et le déplacement de la cuve ;
 - la réouverture de la tombe, dans le but de la piller peut-être, dont témoignerait la seconde encoche et qui expliquerait par ailleurs le déplacement de plusieurs parties anatomiques de la sépulture 1 (*cf. infra*) ; le couvercle aurait pu être soulevé très légèrement du côté gauche pour passer le bras, le côté droit reposant toujours sur la paroi droite de la cuve ; très peu déplacé, le couvercle serait retombé au même endroit.

Suivant ces hypothèses, quelques questions restent en suspens :

- l'origine du sarcophage : a-t-il été pris sur place ou récupéré et transporté depuis un autre site funéraire, par exemple depuis la nécropole située autour de l'église de Lavoux à 2,3 km de distance ?
- on peut également s'interroger sur la correspondance des deux blocs, dont les dimensions diffèrent légèrement : ont-ils pu être prélevés sur deux sarcophages différents ?
- la chronologie des événements qui ont pu tous se dérouler au cours du haut Moyen Âge, sur une période relativement courte (le temps de la visibilité du sarcophage au sein de l'espace funéraire) ou sur une durée beaucoup plus longue ; la première hypothèse doit sans doute être privilégiée dans la mesure où une inhumation en dehors du cimetière paroissial est assez peu

4 Etude inédite de D. Morleghem.

probable.

3. Etude de la sépulture 1 (V. Miclon)

3.1. Protocole d'intervention

L'intervention menée au cours de l'été 2017 faisait suite à la découverte du sarcophage par le propriétaire du terrain. C'est au moment de la découverte que la paroi droite a été dégagée et une partie du comblement enlevée jusqu'à la mise au jour de dents, plus résistantes au processus diagenétiques que les os et plus facilement identifiables.

Le comblement du sarcophage subsistant se présentait sous la forme de fins dépôts stratifiés d'argiles compactées en croûtes épaisses. Ce sédiment, plus dense que le matériel osseux qu'il contenait a constitué la principale difficulté de l'intervention, à laquelle s'ajoutait la très mauvaise conservation des vestiges squelettiques, particulièrement des éléments spongieux.

La fouille a rapidement mis en évidence la présence d'un seul individu inhumé en position primaire. Les conditions d'intervention particulièrement délicates n'autorisant pas une approche archéothanalogique fine et complète, la fouille s'est concentrée sur l'étude de la topographie générale du squelette et sur la sauvegarde du matériel osseux, très fragile, en vue de son étude

en laboratoire. Ainsi les membres ont été dégagés afin d'observer leurs positions alors que la majeure partie du thorax et le bloc cranio-facial (Fig. 15) ont été prélevés en bloc afin de les dégager.

3.2. Observations de terrain

Le sarcophage comportait les restes d'un individu inhumé sur le dos (Fig. 18, Fig. 13 et Fig. 19). Le maintien de la topographie générale du squelette ainsi que la présence en place de petits éléments osseux (os du carpe notamment) indiquent qu'il s'agit d'une sépulture primaire. L'ensemble des pièces osseuses reposait sur le fond de la cuve. Aucun effet de paroi n'a été observé. Plusieurs déplacements osseux et ruptures d'articulations témoignent d'une décomposition en espace vide de l'individu. Parmi ces déplacements les plus notables sont :

- la rotation longitudinale des fémurs qui sont apparus en face postérieure (Fig. 14) ;
- la discontinuité observée au niveau des genoux avec les jambes qui sont remontées le long des fémurs
- la rupture des deux coudes et particulièrement du côté droit pour lequel l'avant-bras a remonté le long de l'humérus (Fig. 16 et Fig. 17).

Si l'état de conservation médiocre n'a pas



Fig. 13 - Sép. 1 - vue générale en cours de dégagement

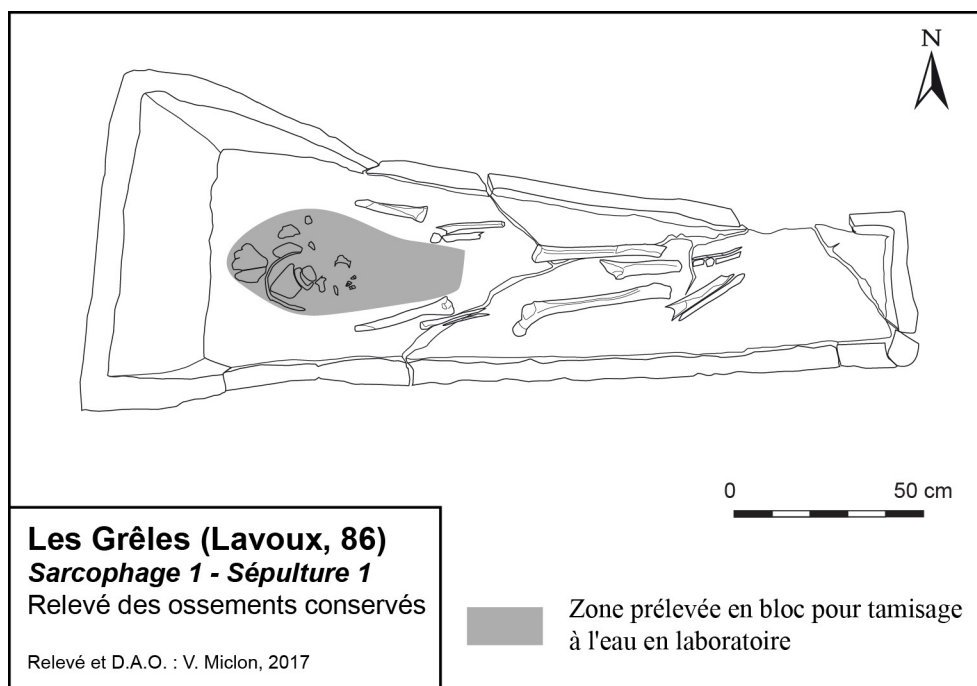


Fig. 18 - Sép. 1 - relevé des ossements conservés



Fig. 14 - Sép. 1 - membres inférieurs



Fig. 16 - Sép. 1 - moitié supérieure du corps



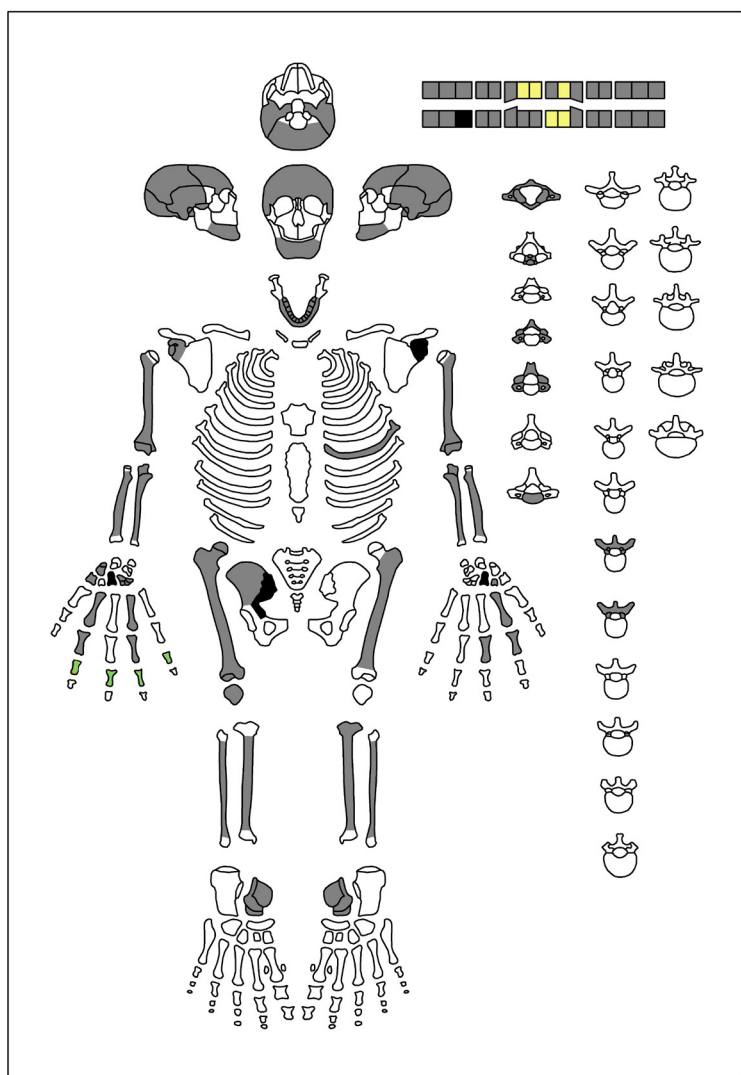
Fig. 15 - Sép. 1 - vue générale en cours de fouille



Fig. 17 - Sép. 1 - membre supérieur gauche



Lavoux Sépulture 1 US 1 individu 1 Adulte de Sexe indéterminé



- code dents :**
- présente in situ
 - présente isolée et identifiée avec certitude
 - type identifié localisation indéterminée
 - perte *ante mortem*
 - perte *post mortem*
 - absente (agénésie ?)
 - germe présent *in situ*
 - germe isolé mais remplacé avec certitude
 - non observable

PATHOLOGIES - 1 site(s) atteint(s).

- code ossements :**
- locus présent
 - locus partiel
 - locus mal localisé
 - locus absent

Probabilité d'appartenance à chaque classe d'âge d'après Coqueugniot et Weaver (2007) et Schmitt (2005)

0-1	1-4	5-9	10-14	15-19	20-29	30-39	40-49	50-59	60-69	AD Ind.
					0,23	0,39	0,22	0,16	0,00	

État carieux

0	0	1	0	0	0	N	N	0	N	0	0	0	0	0	0	0
0	0	0	0	0	0	0	0	N	N	0	0	0	0	0	0	0

N = non observable, 0 = pas de carie, 1 = dent cariée
ind. : total / nbre de dents observables

Usure dentaire

2	2	3	2	2	2	N	N	2	N	2	2	2	3	2	2
4	4	4	1	2	2	2	4	N	N	2	2	2	3	4	4

N = non observable, 0 = pas d'usure, 1 = usure limitée à des facettes d'émail, 2 = découverte d'îlots dentinaires, 3 = confluence des îlots dentinaires, 4 = usure de la moitié ou plus de la hauteur coronale, 5 = disparition de la couronne, racine complète ou presque, 6 = disparition de la moitié ou plus de la racine

Fig. 19 - Sép. 1 - fiche biologique

autorisé une approche plus fine, ces observations permettent néanmoins de proposer plusieurs hypothèses quant au dépôt du corps :

- hypothèse 1 : présence d'un support en matériau périssable sous le corps dont la décomposition aurait abouti au « chevauchement » observé au niveau des genoux. Cette hypothèse nous semble peu probable du fait de la rotation des deux fémurs et des déplacements moindres observés au niveau du haut du corps, globalement « en place » ;

- hypothèse 2 : inhumation d'un individu les jambes fléchies dans un espace vide. Cette hypothèse, si elle permet d'expliquer la rupture de l'articulation au niveau des genoux, n'explique pas la rotation des fémurs, particulièrement du côté gauche où le fémur aurait basculé latéralement alors que la jambe s'est déplacée médialement ;

- hypothèse 3 : la réouverture de sépulture. Cette hypothèse semble la plus probable quant au déplacement des os. En effet, les jambes ont pu être déplacées dans un geste visant à récupérer des éléments mobiliers potentiellement présents aux pieds du défunt (expliquant par là même l'absence presque complète d'ossements de cette région anatomique parmi les pièces osseuses mises au jour). De la même façon les fémurs pourraient avoir été déplacés sous une action anthropique, d'autant que ces os sont susceptibles de se trouver à proximité de mobilier de valeur tel qu'une plaque boucle. Bien que cohérente avec l'absence de mobilier associé au défunt, cette hypothèse doit toutefois être considérée avec prudence.

3.3. Etude biologique

Comme pour l'étude taphonomique, la très mauvaise conservation des restes osseux a limité drastiquement les observations biologiques. La ceinture pelvienne très dégradée se limitant à la seule surface auriculaire droite et une infime partie de l'ilium, la détermination du sexe n'a pas été possible. En revanche, une estimation de l'âge du sujet a pu être proposée, premièrement par la présence des quatre M3 complètement formées, attestant que l'individu était âgé d'au moins 16 ans (MOORREES *et al.* 1963) au moment de son décès et deuxièmement par la préservation de cette surface auriculaire autorisant l'observation de la morphologie de la surface sacro-pelvienne iliaque selon la méthode de Schmitt (2005). L'estimation retenue de l'âge de l'individu présente ainsi une fiabilité au seuil de 90% (une ou plusieurs classes

d'âge décennales sont donc retenues). L'application de la méthode n'a pas permis d'affiner l'âge du sujet.

Très peu de lésions liées à des pathologies ont été observées puisque seule une légère périostose a été relevée sur un fragment du tibia gauche et une importante carie de la M1 droite.

3.4. Résumé des données

En résumé, la fouille du sarcophage a révélé la présence d'un seul individu adulte inhumé en position primaire sur le dos, les membres supérieurs en extension le long du corps. La décomposition du corps s'est effectuée en espace vide comme en témoignent les déplacements osseux observés sur le terrain.

4. Eléments de datation de la sépulture et du sarcophage

La mauvaise conservation des ossements rend impossible toute analyse radiocarbone.

La typologie de la cuve et du couvercle permet d'attribuer le sarcophage plutôt au début du haut Moyen Âge (fin 5^e - début 8^e s.), la présence du symbole à la tête du couvercle militant en faveur d'une datation précoce. C'est toutefois cette attribution aux 5^e-6^e s. que l'on aurait souhaité confirmer ou affiner en datant l'inhumé - si celui-ci avait été l'occupant originel et unique du sarcophage.

A défaut d'éléments de datation, il n'est guère possible de préciser la chronologie de la réutilisation et du pillage du sarcophage. La probabilité est toutefois assez grande que ces événements aient eu lieu au cours du haut Moyen Âge.

CONCLUSION

La prospection de surface réalisée sur une partie de la parcelle n'a pas permis de repérer d'autres vestiges. En l'état actuel des investigations, le sarcophage des Grèles est donc le seul témoin d'un lieu d'inhumation situé à mi-distance des bourgs de Lavoux et de Bignoux.

L'étude de la sépulture n'a pas permis de déterminer le sexe et l'âge de l'individu inhumé. Les déplacements de parties anatomiques témoignent vraisemblablement du pillage de la sépulture. En tout état de cause, aucun artefact n'a été retrouvé dans le sarcophage. La conservation des ossements n'a par ailleurs pas autorisé leur analyse ¹⁴C qui aurait apporté - malgré sa situation en contexte secondaire - un *terminus* pour la chronologie du site et celle du sarcophage, en particulier du symbole sculpté sur le couvercle.

L'étude de la cuve et du couvercle alimente un corpus départemental déjà conséquent (environ 1500 sarcophages renseignés, MORLEGHEM 2016). Les blocs sont de bonne facture mais ne présentent pas de particularités notables par rapport aux exemplaires connus à proximité. La présence d'encoches à la tête de la cuve et du couvercle témoigne de déplacements secondaires des blocs, ce qui est rarement mis en évidence, en particulier pour les cuves, celles-ci n'étant pas systématiquement extraites du sol.

Ainsi, le sarcophage étudié n'est sans doute pas en contexte primaire : il a pu être extrait sur un autre site funéraire (dans le bourg de Lavoux par exemple ?) et transporté sur quelques kilomètres au lieu-dit les Grèles. La tombe, visible au sein de l'espace funéraire, aurait été réouverte peu de temps après.

La réalisation d'autres sondages à proximité du sarcophages permettrait peut-être de mettre en évidence d'autres sépultures et ainsi de caractériser et dater le site des Grèles.

BIBLIOGRAPHIE

Farago-Szekeres et al. 2000

Farago-Szekeres, B. *et al.* - *Cimetière du haut Moyen Âge, Mamort, Saint-Georges-les-Baillargeaux (Vienne)*, DFS de fouille préventive, Inrap, 2000.

Moorree et al. 1963

Moorrees, C. F. A., Fanning, E. A. et Hunt, E. E. - « Age Variation of Formation Stages for Ten Permanent Teeth », *Journal of Dental Research*, 42, 1963, pp. 1490-1502.

Morleghem 2016

Morleghem, D. - *Production et diffusion des sarcophages de pierre de l'Antiquité tardive et du haut Moyen Âge dans le Sud du Bassin parisien*, thèse de doctorat, sous la direction de J. Seigne, Université de Tours, 2016, 4 vol.

Morleghem 2017

Morleghem, D. - *Le couvercle de sarcophage de l'église de Lavoux (86_008). Etude monographique du sarcophage 86_S1088*, Monographie de sarcophages n° 1, Association CAeSAR, janvier 2017, 4 p.

Schmitt 2005

Schmitt, A. - « Une nouvelle méthode pour estimer l'âge au décès des adultes à partir de la surface sacro-Pelvienne iliaque », *Bulletins et Mémoires de la Société d'Anthropologie de Paris* 17, 1-2, 2005, pp. 89-101.

ANNEXE 1 - LE TRANSPORT DU SARCOPHAGE AU CIMETIÈRE DE LAVOUX

À l'issue du sondage se posait la question de la conservation du sarcophage. Les propriétaires, M. et Mme Dangel, ont consenti à en faire don afin que celui-ci soit exposé dans le bourg de Lavoux accompagné d'un texte explicatif. Le sarcophage a ainsi été donné au musée de Chauvigny grâce au concours de Mme Isabelle Bertrand. Il a été mis en dépôt dans l'ancien cimetière du bourg de Lavoux avec l'accord et le soutien logistique de la municipalité, qui a aménagé un espace conséquent entre deux concessions. L'ensemble des démarches et l'organisation du déplacement du sarcophage ont été coordonnés par Mme Chantal Popilus de l'association des *Amis du Patrimoine Lavousien*, sans qui rien n'aurait pu se faire.

Le déplacement du sarcophage a eu lieu le samedi 18 novembre dans la matinée. Ont participé à l'opération et étaient présents :

- M. Dangel, le propriétaire ;
- M. Daniel Morleghem, archéologue ;
- Mme Popilus et MM. Alain Georgel, Christian Humbert et Robert Granseigne des *Amis du Patrimoine Lavousien* ;
- M. Perrin et un employé de l'entreprise de pompes funèbres Daout et Perrin de Saint-Julien-l'Ars ;
- Mme le maire Maguy Lunimeau et son premier adjoint M. Stéphane Garnaud, au nom de la municipalité ;
- MM. Bernard Gond et Jean-Paul Guillot, bénévoles
- M. Léandre Martin, représentant de l'AIPH (*Atelier Intercommunal du Patrimoine et de l'Histoire de Vienne et Moulières*).

Nous tenons en particulier à remercier M. Perrin (entreprise de pompes funèbres Daout et Perrin, Saint-Julien-l'Ars) et son employé sans l'aide de qui l'opération aurait été bien plus fastidieuse. Leur expertise et leur camion-grue ont permis de mener efficacement et rapidement l'opération.

La cuve, fragmentée, doit être « recollée » par les soins de M. Bernard Gond dans les prochains mois. Un panneau explicatif sera réalisé par M. Daniel Morleghem qui sera mis en place auprès du sarcophage dans le courant de l'année 2018. Un autre cartel est prévu pour le couvercle décoré situé à l'intérieur de l'église.

(photos : C. Popilus, 2017)





ANNEXE 2 - INVENTAIRES TECHNIQUES

Inventaire des US

US	Fait	Description de l'US	Interprétation	Fonction	US avant	US après	Contemporain de
0		Couche argileuse avec nombreux cailloux de couleur orangé	Substrat	Naturel	-	4	
1		Terre végétale	Exhaussement naturel du niveau du sol	Abandon	6	-	
2	1	Couvercle de sarcophage en calcaire	Inhumation en sarcophage	Funéraire	5,8	6	3, 4, 5
3	1	Cuve de sarcophage en calcaire	Inhumation en sarcophage	Funéraire	4, 7	5	2, 4, 5
4	1	US négative - fosse d'installation du sarcophage 1 (F.1)	Inhumation en sarcophage	Funéraire	0	3	
5	1	Squelette présent dans le sarcophage 1 (F.1)	Inhumation en sarcophage	Funéraire	3	2	
6	2	Encoche présente sur le couvercle qui a permis de le soulever une seconde fois	Pillage de la tombe en sarcophage	Funéraire	2	1	
7	3	Encoches présentes sur la cuve qui ont permis de la prélever de son emplacement initial	Récupération d'un sarcophage	Funéraire	-	2	8
8	3	Encoche présente sur le couvercle qui a permis de le soulever une première fois	Récupération d'un sarcophage	Funéraire	-	3	7

Inventaire des faits

Fait	Description du fait	Interprétation	Fonction
1	Inhumation dans le sarcophage 1	Inhumation	Funéraire
2	Réouverture du sarcophage 1	Pillage	Funéraire
3	Récupération d'une cuve et d'un couvercle	Réutilisation de contenant	Funéraire

Inventaire des photographies

N° photo	Description	Vue depuis	Auteur
Lav_LG_001	Vue générale du couvercle au moment de sa découverte	O	V. Dangel
Lav_LG_002	Vue générale du sarcophage : couvercle et paroi droite de la cuve au moment de la découverte	SO	V. Dangel
Lav_LG_003	Vue générale du sarcophage : couvercle et paroi droite de la cuve complètement dégagés	SE	V. Dangel
Lav_LG_004	Couvercle : détail de la croix pattée	-	V. Dangel
Lav_LG_005	Couvercle : détail de la croix pattée	-	V. Dangel
Lav_LG_006	Couvercle : détail de la croix pattée	-	V. Dangel
Lav_LG_007	Couvercle : détail de la croix pattée	-	V. Dangel
Lav_LG_008	Vue générale du sarcophage	S	D. Morleghem
Lav_LG_009	Vue générale du sarcophage	SE	D. Morleghem
Lav_LG_010	Vue générale du sarcophage	S	D. Morleghem
Lav_LG_011	Vue générale du sarcophage - vue latérale	S	D. Morleghem
Lav_LG_012	Vue de détail du contenu du sarcophage	SE	D. Morleghem
Lav_LG_013	Vue générale du sarcophage	SE	D. Morleghem
Lav_LG_014	Vue générale du sarcophage	SO	D. Morleghem
Lav_LG_015	Vue générale du couvercle	E	D. Morleghem
Lav_LG_016	Vue générale du couvercle	N	D. Morleghem
Lav_LG_017	Vue générale du couvercle	E	D. Morleghem
Lav_LG_018	Vue de détail du couvercle - tête - croix pattée	Z	D. Morleghem
Lav_LG_019	Vue de détail du couvercle - tête - croix pattée	Z	D. Morleghem
Lav_LG_020	Vue générale du sarcophage après nettoyage sommaire	S	M. Loeuillet
Lav_LG_021	Vue générale du sarcophage après nettoyage sommaire	SE	M. Loeuillet
Lav_LG_022	Vue générale du sarcophage après nettoyage sommaire	E	M. Loeuillet
Lav_LG_023	Vue générale du sarcophage après nettoyage sommaire	NE	M. Loeuillet
Lav_LG_024	Vue de détail du couvercle - tête - croix pattée	Z	M. Loeuillet
Lav_LG_025	Vue générale du couvercle	E	M. Loeuillet
Lav_LG_026	Vue générale du couvercle	NE	M. Loeuillet
Lav_LG_027	Vue générale du couvercle	NE	M. Loeuillet
Lav_LG_028	Vue générale du couvercle	NE	M. Loeuillet
Lav_LG_029	Vue générale de la cuve après enlèvement du couvercle	S	M. Loeuillet
Lav_LG_030	Vue générale de la cuve après enlèvement du couvercle	S	M. Loeuillet
Lav_LG_031	Vue générale de la cuve après enlèvement du couvercle	E	M. Loeuillet
Lav_LG_032	Vue générale de la cuve après enlèvement du couvercle	O	M. Loeuillet
Lav_LG_033	Vue générale de la cuve après enlèvement du couvercle	S	M. Loeuillet
Lav_LG_034	Vue générale de la cuve après enlèvement du couvercle	E	M. Loeuillet
Lav_LG_035	Vue générale de la cuve après enlèvement du couvercle	S	M. Loeuillet
Lav_LG_036	Vue générale de la cuve après enlèvement du couvercle	S	M. Loeuillet
Lav_LG_037	Sép. 1 - vue générale - dégagement en cours du squelette	S	V. Miclon
Lav_LG_038	Sép. 1 - vue générale - squelette dégagé au maximum	S	V. Miclon
Lav_LG_039	Sép. 1 - vue générale - squelette dégagé au maximum	S	V. Miclon
Lav_LG_040	Sép. 1 - vue générale - squelette dégagé au maximum	E	V. Miclon
Lav_LG_041	Sép. 1 - vue générale - squelette dégagé au maximum	Z	V. Miclon
Lav_LG_042	Sép. 1 - détail - membres inférieurs	Z	V. Miclon

Lav_LG_043	Sép. 1 - détail - membres inférieurs	Z	V. Miclon
Lav_LG_044	Sép. 1 - détail - membres inférieurs	Z	V. Miclon
Lav_LG_045	Sép. 1 - détail - torse et crâne	Z	V. Miclon
Lav_LG_046	Sép. 1 - détail - membres inférieurs	Z	V. Miclon
Lav_LG_047	Sép. 1 - détail - membres inférieurs	Z	V. Miclon
Lav_LG_048	Sép. 1 - vue générale - crâne et membre supérieure gauche encore en places	S	V. Miclon
Lav_LG_049	Sép. 1 - détail - crâne	Z	V. Miclon
Lav_LG_050	Sép. 1 - détail - membre supérieur gauche	Z	V. Miclon
Lav_LG_051	Vue générale de la cuve vide	Z	V. Miclon
Lav_LG_052	Vue générale de la cuve vide	S	V. Miclon
Lav_LG_053	Vue générale de la cuve vide	E	V. Miclon
Lav_LG_054	Vue générale de la cuve vide	E	D. Morleghem
Lav_LG_055	Vue générale de la cuve vide	S	D. Morleghem
Lav_LG_056	Vue de la cuve et du couvercle déposés au cimetière de Lavoux	-	D. Morleghem
Lav_LG_057	Vue de la cuve et du couvercle déposés au cimetière de Lavoux	-	D. Morleghem
Lav_LG_058	Vue générale du couvercle (au cimetière de Lavoux)	-	D. Morleghem
Lav_LG_059	Vue générale du couvercle (au cimetière de Lavoux)	-	D. Morleghem
Lav_LG_060	Vue générale du couvercle - détail de la croix (au cimetière de Lavoux)	-	D. Morleghem
Lav_LG_061	Couvercle, chant gauche, détail de l'encoche (au cimetière de Lavoux)	-	D. Morleghem
Lav_LG_062	Couvercle, chant gauche, détail de l'encoche (au cimetière de Lavoux)	-	D. Morleghem
Lav_LG_063	Couvercle, chant droit, détail de l'encoche (au cimetière de Lavoux)	-	D. Morleghem
Lav_LG_064	Couvercle, chant droit, détail de l'encoche (au cimetière de Lavoux)	-	D. Morleghem
Lav_LG_065	Cuve, côté droit, encoche irrégulière (au cimetière de Lavoux)	-	D. Morleghem
Lav_LG_066	Cuve, côté droit, encoche irrégulière (au cimetière de Lavoux)	-	D. Morleghem
Lav_LG_067	Cuve, paroi de tête, extérieur (au cimetière de Lavoux)	-	D. Morleghem
Lav_LG_068	Cuve, paroi de tête, extérieur (au cimetière de Lavoux)	-	D. Morleghem
Lav_LG_069	Cuve, côté gauche, encoche (au cimetière de Lavoux)	-	D. Morleghem
Lav_LG_070	Cuve, côté gauche, encoche (au cimetière de Lavoux)	-	D. Morleghem
Lav_LG_071	Cuve, côté gauche, encoche (au cimetière de Lavoux)		D. Morleghem

LE SARCOPHAGE DES GRÊLES (LAVOUX, VIENNE)

Sondage archéologique

Le sarcophage des Grêles, mis au jour il y a une vingtaine d'années mais resté inconnu de l'archéologie jusqu'alors, est actuellement le seul témoin d'un site funéraire localisé à mi-distance entre les bourgs de Lavoux et de Bignoux (Vienne). Il s'agit d'un sarcophage trapézoïdal du type le plus courant entre le 6^e et le 8^e s. : une cuve à chevet plat sans aménagement interne et un couvercle à dessus plat, les deux blocs étant de bonne facture. Une croix grecque pattée présente à la tête du couvercle constituait le seul décor du sarcophage. L'étude technologique et l'étude anthropologique permettent de retracer l'histoire du sarcophage :

- le couvercle et la cuve ont été prélevés au sein d'un espace funéraire (les Grêles ou un autre site ?), comme l'attestent des encoches de levage présentes à la tête des blocs, en vue de leur réutilisation ; aucun ossement appartenant à un autre individu n'a été retrouvé dans le sarcophage fouillé ;

- la sépulture étudiée a été réouverte, sans doute dans le but de récupérer du mobilier, comme l'atteste une seconde encoche de levage sur le couvercle et les déplacements osseux.

Aucun élément de datation n'est disponible. L'état de conservation des ossements ne permet pas une datation ¹⁴C. Toutefois, les traces d'usure sur le couvercle, le déplacement probable du sarcophage et sa réouverture peu de temps après l'inhumation, suggèrent une chronologie assez resserrée des événements, sans doute au début du haut Moyen Âge.

Morleghem, D. et Miclou, V - *Le sarcophage des Grêles (Lavoux, Vienne)*, rapport de sondage archéologique, association CAeSAR/DRAC Nouvelle-Aquitaine, déposé au SRA de Poitiers, 2017, 1 vol., 30 p.

Le blog de recherches sur les carrières et sarcophages du haut Moyen Âge : <https://caesarhma.hypotheses.org>

