

Auvergne
Département du Puy-de-Dôme (63)

SAINT-REMY-DE-BLOT – « Château Rocher » Logis nord

Code INSEE : 63391
N° de site : 63 391 83 6220
Arrêté de prescription de fouille archéologique n° 2008-39
Arrêté de désignation n° 2008-204
Code opération Patriarche : 63 391 000 1



Rapport final d'opération archéologique préventive

Volume III/III – Annexes

Sous la direction de Mathias DUPUIS

Ministère de la culture et de la communication
Préfecture de la région Auvergne
Service Régional de l'Archéologie
Direction Régionale des Affaires Culturelles Auvergne
Archeodunum

Chaponnay, Janvier 2009



Avertissement

*Les rapports de fouille constituent des documents administratifs communicables au public dès leur remise au Service Régional de l'Archéologie, suivant les prescriptions de la loi n° 78-753 du 17 juillet modifié relative à l'amélioration des relations entre l'administration et le public. Aux termes de la circulaire du 26 mars 1993, ils pourront être consultés ; les agents des Services régionaux de l'archéologie rappelleront à tout demandeur les droits de propriété littéraires et artistiques possédés par les auteurs et les contraintes qui en résultent pour tout consultant. Les prises de notes et les photocopies sont utilisées pour un usage exclusivement privé et non destiné à une utilisation collective (article L122-5 du code de la propriété intellectuelle). Toute reproduction du texte accompagnée ou non de photographies, cartes ou schémas, n'est possible que dans le cadre du droit de courte utilisation, avec les références exactes et complètes de l'auteur et de l'ouvrage. Par ailleurs, l'exercice du droit à la communication exclut, pour ses bénéficiaires ou pour les tiers, la possibilité de reproduire, de diffuser ou d'utiliser à des fins commerciales les documents communiqués (Loi n°78-753 du 17 juillet, art. 10)
Le non respect de ces règles constitue un délit de contrefaçon puni par l'article 425 du code pénal.*

SAINT-REMY-DE-BLOT – « Château Rocher » Logis nord

Rapport final d'opération archéologique préventive

Illustration de couverture: vue aérienne du château (cliché : Pascal Bellanger)

Sous la direction de
Mathias Dupuis

Avec les collaboration de
Quentin Rochet, Tony Silvino

Rédaction
Mathias Dupuis

Relevés et mises au net
Mathias Dupuis, Quentin Rochet

Mise en page
Alexandre Moser

Liste des Annexes

Annexes

Annexe 1 : inventaire des photographies anciennes (M. Dupuis)	101
1.1. Inventaire par numéros de clichés	101
1.2. Inventaire par localisation.....	104
1.3. Inventaire par numéro de planche.....	107
1.4. Catalogue	110
Annexe 2 : analyse des mortiers (M. Dupuis)	128
Annexe 3 : étude du mobilier céramique (T. Silivino)	130
1.1. Inventaire du mobilier céramique	130
1.2. Synthèse par US.....	132
Annexe 4 : inventaires (Q. Rochet)	135
4.1. Inventaire des US.....	135
4.2. Inventaire des faits	137
4.3. Inventaire du mobilier.....	138
4.4. Inventaire des minutes	140

Annexe 1 : inventaire des photographies anciennes

1.1. Inventaire par numéros de clichés

Saint-Rémy-de-Blot (F-63) / Château Rocher 2008 - Inventaire des photos anciennes, tri par numéros						
Numéro	localisation	Description	vue depuis	Date	remarques	cat.
CR_001	zone 1	arc de soutènement du pont d'accès, paroi est, en cours de restauration	est	1969-1972	arg. ; n&b	1
CR_002	zone 1	arc de soutènement du pont d'accès, paroi est, après restauration	est	1969-1972	arg. ; n&b	1
CR_003	zone 14	cintrage de la partie nord de la voûte, en cours de restauration	sud-ouest	1973-1974	arg. ; n&b	6
CR_004	zone 14	partie nord de la voûte et mur nord, après dépose du cintre	sud-ouest	1973-1974	arg. ; n&b	6
CR_005	zone 14	mur nord et mur est, après restauration	sud-ouest	1973-1974	arg. ; n&b	6
CR_006	façade nord	travaux au pied du mur de courtine nord et de la tour III, après restauration	nord-est	<i>ind.</i>	arg. ; n&b	4
CR_007	façade ouest	tour III et mur de courtine ouest, avant restauration ?, depuis le contrebas	nord-ouest	1976-1977	arg. ; n&b	5
CR_008	tour III	base ouest de la tour III	sud-ouest	<i>ind.</i>	arg. ; n&b	5
CR_009	zone 17	mur sud du couloir d'accès depuis l'étage supérieur (zone 9), avant travaux	nord-est	1978	arg. ; n&b	7
CR_010	<i>ind.</i>	ambiance (restauration)	<i>ind.</i>	<i>ind.</i>	arg. ; n&b	
CR_011	zone 14	tour III et courtine nord, en cours de restauration	sud-est	<i>ind.</i>	arg. ; n&b	14
CR_012	<i>ind.</i>	4 clichés : ambiance et échafaudages	<i>ind.</i>	<i>ind.</i>	arg. ; n&b	
CR_012b	zone 14	mur de courtine nord, en cours de restauration	sud-est	<i>ind.</i>	arg. ; n&b	14
CR_012c	façade ouest	base de la tour III et du mur de courtine nord-ouest, en cours de restauration	nord-ouest	<i>ind.</i>	arg. ; n&b	
CR_013	zone 17	mur est et mur sud, après restauration	nord-ouest	1979	arg. ; n&b	8
CR_014	façade est	tour I et courtine est, en cours de restauration	est	<i>ind.</i>	arg. ; n&b	
CR_015	façade nord	façade nord et tour III, avant restauration	nord-est	1975	arg. ; n&b	4
CR_016	zone 2	mur d'enceinte sud, en cours de restauration	nord-est	<i>ind.</i>	arg. ; n&b	17
CR_017	zone 3	mur ouest, en cours de restauration	sud	<i>ind.</i>	arg. ; n&b	16
CR_018	zone 3	mur ouest, en cours de restauration	sud-ouest	<i>ind.</i>	arg. ; n&b	16
CR_019	zone 17	vue plongeante des zones 17 et 16 depuis la zone 9	nord	<i>ind.</i>	arg. ; n&b	7
CR_020	tour IV	escalier, avant restauration	sud-est	<i>ind.</i>	arg. ; n&b	11
CR_021	tour IV	escalier, après restauration	sud-est	<i>ind.</i>	arg. ; n&b	11
CR_022	zone 11	mur de fond de la cheminée nord	sud	<i>ind.</i>	arg. ; n&b	13
CR_023	<i>ind.</i>	mur en cours de restauration	<i>ind.</i>	<i>ind.</i>	arg. ; n&b	

Saint-Rémy-de-Blot (F-63) / Château Rocher 2008 - Inventaire des photos anciennes, tri par numéros						
Numéro	localisation	Description	vue depuis	Date	remarques	cat.
CR_024	zone 11	angle des murs sud et est, plafond en cours de restauration	nord-ouest	<i>ind.</i>	arg. ; n&b	12
CR_025	zone 11	mur sud et mur est, en cours de restauration	sud-ouest	<i>ind.</i>	arg. ; n&b	12
CR_027	zone 11	extraction de pierres pour la restauration de la zone 11	<i>ind.</i>	<i>ind.</i>	arg. ; n&b	
CR_028	zone 11	extraction de pierres pour la restauration de la zone 11	<i>ind.</i>	<i>ind.</i>	arg. ; n&b	
CR_029	zone 11	cheminée nord, avant restauration	sud	<i>ind.</i>	arg. ; n&b	13
CR_030	zone 11	cheminée nord, après restauration	sud-est	<i>ind.</i>	arg. ; n&b	13
CR_031	zone 17	voûte et mur nord, avant restauration	sud	<i>ind.</i>	arg. ; n&b	8
CR_032	zone 17	voûte et mur nord, après restauration	sud	<i>ind.</i>	arg. ; n&b	8
CR_033	zone 14	mur ouest et mur de courtine nord, en cours de restauration	nord-est	<i>ind.</i>	arg. ; n&b	14
CR_034	zone 10	mur nord, avant restauration	sud	<i>ind.</i>	arg. ; n&b	10
CR_035	zone 10	mur nord, en cours de restauration	sud	<i>ind.</i>	arg. ; n&b	10
CR_036	zone 10	angle du mur sud et de la tour I, en cours de restauration	sud-ouest	<i>ind.</i>	arg. ; n&b	10
CR_037	façade est	débroussaillage des abords de la façade est	sud-est	<i>ind.</i>	arg. ; n&b	
CR_038	<i>ind.</i>	ambiance (restauration)	<i>ind.</i>	<i>ind.</i>	arg. ; n&b	
CR_039	<i>ind.</i>	creusement tranchée eau/électricité	<i>ind.</i>	<i>ind.</i>	arg. ; n&b	
CR_040	zone 9	face ouest de la tour I et zone 5 en arrière-plan, avant restauration	nord-ouest	<i>ind.</i>	arg. ; n&b	9
CR_041	zone 9	mur nord, avant restauration ; tour II en arrière-plan	sud	<i>ind.</i>	arg. ; n&b	9
CR_042	zone 9	angle de la tour I et du mur nord de la zone 10, après restauration	nord-ouest	<i>ind.</i>	arg. ; n&b	9
CR_043	zone 4	angle extérieur sud-est	sud-ouest	<i>ind.</i>	arg. ; n&b	17
CR_044	façade est	vue de la façade est	est	<i>ind.</i>	arg. ; n&b	3
CR_045	zone 4	vue d'ensemble des zones 4, 7, 8 et de la tour IV, avant restauration	nord	<i>ind.</i>	carton ; n&b	15
CR_046	zone 1	pont d'accès, en cours de restauration	sud-ouest	<i>ind.</i>	carton ; n&b	2
CR_047	zone 1	pont d'accès, avant restauration	nord-ouest	<i>ind.</i>	carton ; n&b	
CR_048	zone 1	pont d'accès, après restauration	nord-ouest	<i>ind.</i>	carton ; n&b	2
CR_049	zone 1	pont d'accès, en cours de restauration	nord-est	<i>ind.</i>	carton ; n&b	1
CR_050	zone 1	pont d'accès, avant restauration	nord-ouest	<i>ind.</i>	arg. ; n&b	2
CR_051	zone 1	pont d'accès, en cours de restauration	sud	<i>ind.</i>	carton ; n&b	
CR_052	tour IV	base de la tour IV et escalier de la zone 07, avant restauration	sud	<i>ind.</i>	carton ; n&b	

Saint-Rémy-de-Blot (F-63) / Château Rocher 2008 - Inventaire des photos anciennes, tri par numéros						
Numéro	localisation	Description	vue depuis	Date	remarques	cat.
CR_053	zone 11 et 13	zone 13 en cours de fouille, arase du mur de séparation entre zone 13 et 11	sud	<i>ind.</i>	carton ; n&b	15
CR_054	<i>ind.</i>	coupe stratigraphique ?	<i>ind.</i>	<i>ind.</i>	carton ; n&b	
CR_055	zone 15	paroi nord du contrefort sud et angle avec le mur ouest, en cours de fouille	nord-ouest	<i>ind.</i>	carton ; n&b	18
CR_056	tour I	niveau I, ouverture sud, en cours de restauration depuis l'extérieur en bas	sud	<i>ind.</i>	carton ; n&b	18
CR_057	zone 1	pont d'accès, en cours de restauration	nord	<i>ind.</i>	carton ; n&b	
CR_058	zone 11	1er plan : dallage et mur ouest de zone 11; 2nd plan : mur ouest de zone 13	nord	<i>ind.</i>	carton ; n&b	12
CR_059	tour IV	base de la tour IV, avant restauration	nord	<i>ind.</i>	carton ; n&b	11
CR_060	zone 14	angle des murs sud et ouest et partie sud de la voûte, avant restauration ?	<i>ind.</i>	<i>ind.</i>	carton ; n&b	
CR_061	façade est	vue de l'angle sud-est château depuis le fossé en contrebas	sud-est	<i>ind.</i>	carton ; n&b	
CR_062	<i>ind.</i>	appui de fenêtre	<i>ind.</i>	<i>ind.</i>	carton ; n&b	
CR_063	<i>ind.</i>		<i>ind.</i>	<i>ind.</i>	carton ; n&b	
CR_064	zone 4	tour I et mur est des zones 4 et 5, avant restauration	nord-ouest	<i>ind.</i>	carton ; n&b	
CR_065	façade ouest	tour III et mur de courtine ouest depuis le contrebas	sud-ouest	<i>ind.</i>	carton ; n&b	
CR_066	zone 5	baie nord du mur est de la zone 5	nord-ouest	<i>ind.</i>	carton ; n&b	17
CR_067	zone 14	cintrage de la partie nord de la voûte, en cours de restauration	sud	1975	arg. ; couleur	
CR_068	<i>ind.</i>	ambiance (nettoyage)	<i>ind.</i>	<i>ind.</i>	original introuvable	
CR_069	<i>ind.</i>	ambiance (restauration)	<i>ind.</i>	<i>ind.</i>	original introuvable	
CR_070	<i>ind.</i>	ambiance (fouille)	<i>ind.</i>	<i>ind.</i>	original introuvable	
CR_071	zone 4	piedroits d'une porte repérée lors des sondages de 1995 (PARENT 1995, p.35)	<i>ind.</i>	<i>ind.</i>	carton ; n&b	
CR_072	façade ouest	tour III et mur de courtine ouest depuis le contrebas	sud-ouest	<i>ind.</i>	carton ; n&b	5
CR_073	<i>ind.</i>	ambiance (fouille)	<i>ind.</i>	<i>ind.</i>	carton ; n&b	
CR_074	<i>ind.</i>	ambiance (fouille)	<i>ind.</i>	<i>ind.</i>	carton ; n&b	
CR_075	façade nord	façade nord, avant restauration, depuis le contrebas	nord-est	<i>ind.</i>	carton ; n&b	
CR_076	façade est	tours I et II, avant restauration, depuis le contrebas	nord-est	<i>ind.</i>	carton ; n&b	
CR_077	zone 12	tour II et mur de courtine nord, en cours de restauration	sud-ouest	<i>ind.</i>	arg. ; couleur	14
CR_078	façade nord	mur de courtine nord, après restauration	nord-est	<i>ind.</i>	original introuvable	
CR_079	vue d'ensemble	vue du château depuis la sioule	nord-ouest	<i>ind.</i>	arg. ; couleur	
CR_080	vue d'ensemble	vue du château et de l'éperon rocheux	nord-ouest	<i>ind.</i>	arg. ; couleur	

1.2. Inventaire par localisation

Saint-Rémy-de-Blot (F-63) / Château Rocher 2008 - Inventaire des photos anciennes, tri par secteurs						
localisation	Numéro	Description	vue depuis	Date	remarques	cat.
façade est	CR_014	tour I et courtine est, en cours de restauration	est	ind.	arg. ; n&b	
façade est	CR_037	débroussaillage des abords de la façade est	sud-est	ind.	arg. ; n&b	
façade est	CR_044	vue de la façade est	est	ind.	arg. ; n&b	3
façade est	CR_061	vue de l'angle sud-est château depuis le fossé en contrebas	sud-est	ind.	carton ; n&b	
façade est	CR_076	tours I et II, avant restauration, depuis le contrebas	nord-est	ind.	carton ; n&b	
façade nord	CR_006	travaux au pied du mur de courtine nord et de la tour III, après restauration	nord-est	ind.	arg. ; n&b	4
façade nord	CR_015	façade nord et tour III, avant restauration	nord-est	1975	arg. ; n&b	4
façade nord	CR_075	façade nord, avant restauration, depuis le contrebas	nord-est	ind.	carton ; n&b	
façade nord	CR_078	mur de courtine nord, après restauration	nord-est	ind.	original introuvable	
façade ouest	CR_007	tour III et mur de courtine ouest, avant restauration ?, depuis le contrebas	nord-ouest	1976-1977	arg. ; n&b	5
façade ouest	CR_012c	base de la tour III et du mur de courtine nord-ouest, en cours de restauration	nord-ouest	ind.	arg. ; n&b	
façade ouest	CR_065	tour III et mur de courtine ouest depuis le contrebas	sud-ouest	ind.	carton ; n&b	
façade ouest	CR_072	tour III et mur de courtine ouest depuis le contrebas	sud-ouest	ind.	carton ; n&b	5
ind.	CR_010	ambiance (restauration)	ind.	ind.	arg. ; n&b	
ind.	CR_012	4 clichés : ambiance et échafaudages	ind.	ind.	arg. ; n&b	
ind.	CR_023	mur en cours de restauration	ind.	ind.	arg. ; n&b	
ind.	CR_038	ambiance (restauration)	ind.	ind.	arg. ; n&b	
ind.	CR_039	creusement tranchée eau/électricité	ind.	ind.	arg. ; n&b	
ind.	CR_054	coupe stratigraphique ?	ind.	ind.	carton ; n&b	
ind.	CR_062	appui de fenêtre	ind.	ind.	carton ; n&b	
ind.	CR_063		ind.	ind.	carton ; n&b	
ind.	CR_068	ambiance (nettoyage)	ind.	ind.	original introuvable	
ind.	CR_069	ambiance (restauration)	ind.	ind.	original introuvable	
ind.	CR_070	ambiance (fouille)	ind.	ind.	original introuvable	
ind.	CR_073	ambiance (fouille)	ind.	ind.	carton ; n&b	
ind.	CR_074	ambiance (fouille)	ind.	ind.	carton ; n&b	

Saint-Rémy-de-Blot (F-63) / Château Rocher 2008 - Inventaire des photos anciennes, tri par secteurs						
localisation	Numéro	Description	vue depuis	Date	remarques	cat.
tour I	CR_056	niveau 1, ouverture sud, en cours de restauration depuis l'extérieur en bas	sud	ind.	carton ; n&b	18
tour III	CR_008	base ouest de la tour III	sud-ouest	ind.	arg. ; n&b	5
tour IV	CR_020	escalier, avant restauration	sud-est	ind.	arg. ; n&b	11
tour IV	CR_021	escalier, après restauration	sud-est	ind.	arg. ; n&b	11
tour IV	CR_052	base de la tour IV et escalier de la zone 07, avant restauration	sud	ind.	carton ; n&b	
tour IV	CR_059	base de la tour IV, avant restauration	nord	ind.	carton ; n&b	11
vue d'ensemble	CR_079	vue du château depuis la sioule	nord-ouest	ind.	arg. ; couleur	
vue d'ensemble	CR_080	vue du château et de l'éperon rocheux	nord-ouest	ind.	arg. ; couleur	
zone 01	CR_001	arc de soutènement du pont d'accès, paroi est, en cours de restauration	est	1969-1972	arg. ; n&b	1
zone 01	CR_002	arc de soutènement du pont d'accès, paroi est, après restauration	est	1969-1972	arg. ; n&b	1
zone 01	CR_046	pont d'accès, en cours de restauration	sud-ouest	ind.	carton ; n&b	2
zone 01	CR_047	pont d'accès, avant restauration	nord-ouest	ind.	carton ; n&b	
zone 01	CR_048	pont d'accès, après restauration	nord-ouest	ind.	carton ; n&b	2
zone 01	CR_049	pont d'accès, en cours de restauration	nord-est	ind.	carton ; n&b	1
zone 01	CR_050	pont d'accès, avant restauration	nord-ouest	ind.	arg. ; n&b	2
zone 01	CR_051	pont d'accès, en cours de restauration	sud	ind.	carton ; n&b	
zone 01	CR_057	pont d'accès, en cours de restauration	nord	ind.	carton ; n&b	
zone 02	CR_016	mur d'enceinte sud, en cours de restauration	nord-est	ind.	arg. ; n&b	17
zone 03	CR_017	mur ouest, en cours de restauration	sud	ind.	arg. ; n&b	16
zone 03	CR_018	mur ouest, en cours de restauration	sud-ouest	ind.	arg. ; n&b	16
zone 04	CR_043	angle extérieur sud-est	sud-ouest	ind.	arg. ; n&b	17
zone 04	CR_045	vue d'ensemble des zones 4, 7, 8 et de la tour IV, avant restauration	nord	ind.	carton ; n&b	15
zone 04	CR_064	tour I et mur est des zones 4 et 5, avant restauration	nord-ouest	ind.	carton ; n&b	
zone 05	CR_066	baie nord du mur est de la zone 5	nord-ouest	ind.	carton ; n&b	17
zone 09	CR_040	face ouest de la tour I et zone 5 en arrière-plan, avant restauration	nord-ouest	ind.	arg. ; n&b	9
zone 09	CR_041	mur nord, avant restauration ; tour II en arrière-plan	sud	ind.	arg. ; n&b	9
zone 09	CR_042	angle de la tour I et du mur nord de la zone 10, après restauration	nord-ouest	ind.	arg. ; n&b	9

Saint-Rémy-de-Blot (F-63) / Château Rocher 2008 - Inventaire des photos anciennes, tri par secteurs						
localisation	Numéro	Description	vue depuis	Date	remarques	cat.
zone 10	CR_034	mur nord, avant restauration	sud	ind.	arg. ; n&b	10
zone 10	CR_035	mur nord, en cours de restauration	sud	ind.	arg. ; n&b	10
zone 10	CR_036	angle du mur sud et de la tour I, en cours de restauration	sud-ouest	ind.	arg. ; n&b	10
zone 11	CR_022	mur de fond de la cheminée nord	sud	ind.	arg. ; n&b	13
zone 11	CR_024	angle des murs sud et est, plafond en cours de restauration	nord-ouest	ind.	arg. ; n&b	12
zone 11	CR_025	mur sud et mur est, en cours de restauration	sud-ouest	ind.	arg. ; n&b	12
zone 11	CR_027	extraction de pierres pour la restauration de la zone 11	ind.	ind.	arg. ; n&b	
zone 11	CR_028	extraction de pierres pour la restauration de la zone 11	ind.	ind.	arg. ; n&b	
zone 11	CR_029	cheminée nord, avant restauration	sud	ind.	arg. ; n&b	13
zone 11	CR_030	cheminée nord, après restauration	sud-est	ind.	arg. ; n&b	13
zone 11	CR_058	1er plan : dallage et mur ouest de zone 11; 2nd plan : mur ouest de zone 13	nord	ind.	carton ; n&b	12
zone 11 et 13	CR_053	zone 13 en cours de fouille, arase du mur de séparation entre zone 13 et 11	sud	ind.	carton ; n&b	15
zone 12	CR_077	tour II et mur de courtine nord, en cours de restauration	sud-ouest	ind.	arg. ; couleur	14
zone 14	CR_003	cintrage de la partie nord de la voûte, en cours de restauration	sud-ouest	1973-1974	arg. ; n&b	6
zone 14	CR_004	partie nord de la voûte et mur nord, après dépose du cintre	sud-ouest	1973-1974	arg. ; n&b	6
zone 14	CR_005	mur nord et mur est, après restauration	sud-ouest	1973-1974	arg. ; n&b	6
zone 14	CR_011	tour III et courtine nord, en cours de restauration	sud-est	ind.	arg. ; n&b	14
zone 14	CR_012b	mur de courtine nord, en cours de restauration	sud-est	ind.	arg. ; n&b	14
zone 14	CR_033	mur ouest et mur de courtine nord, en cours de restauration	nord-est	ind.	arg. ; n&b	14
zone 14	CR_060	angle des murs sud et ouest et partie sud de la voûte, avant restauration ?	ind.	ind.	carton ; n&b	
zone 14	CR_067	cintrage de la partie nord de la voûte, en cours de restauration	sud	1975	arg. ; couleur	
zone 15	CR_055	paroi nord du contrefort sud et angle avec le mur ouest, en cours de fouille	nord-ouest	ind.	carton ; n&b	18
zone 17	CR_009	mur sud du couloir d'accès depuis l'étage supérieur (zone 9), avant travaux	nord-est	1978	arg. ; n&b	7
zone 17	CR_013	mur est et mur sud, après restauration	nord-ouest	1979	arg. ; n&b	8
zone 17	CR_019	vue plongeante des zones 17 et 16 depuis la zone 9	nord	ind.	arg. ; n&b	7
zone 17	CR_031	voûte et mur nord, avant restauration	sud	ind.	arg. ; n&b	8
zone 17	CR_032	voûte et mur nord, après restauration	sud	ind.	arg. ; n&b	8
zone 4	CR_071	piedroits d'une porte repérée lors des sondages de 1995 (PARENT 1995, p.35)	ind.	ind.	carton ; n&b	





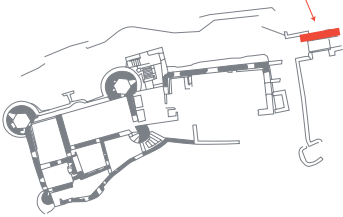
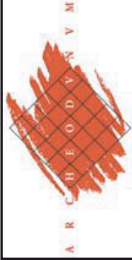
1.3. Inventaire par numéro de planche


Saint-Rémy-de-Blot (F-63) / Château Rocher 2008 - Inventaire des photos anciennes, tri par numéro de planches						
cat.	Numéro	localisation	Description	vue depuis	Date	remarques
1	CR_001	zone 1	arc de soutènement du pont d'accès, paroi est, en cours de restauration	est	1969-1972	arg. ; n&b
1	CR_002	zone 1	arc de soutènement du pont d'accès, paroi est, après restauration	est	1969-1972	arg. ; n&b
1	CR_049	zone 1	pont d'accès, en cours de restauration	nord-est	<i>ind.</i>	carton ; n&b
2	CR_046	zone 1	pont d'accès, en cours de restauration	sud-ouest	<i>ind.</i>	carton ; n&b
2	CR_048	zone 1	pont d'accès, après restauration	nord-ouest	<i>ind.</i>	carton ; n&b
2	CR_050	zone 1	pont d'accès, avant restauration	nord-ouest	<i>ind.</i>	arg. ; n&b
3	CR_044	façade est	vue de la façade est	est	<i>ind.</i>	arg. ; n&b
4	CR_006	façade nord	travaux au pied du mur de courtine nord et de la tour III, après restauration	nord-est	<i>ind.</i>	arg. ; n&b
4	CR_015	façade nord	façade nord et tour III, avant restauration	nord-est	1975	arg. ; n&b
5	CR_007	façade ouest	tour III et mur de courtine ouest, avant restauration ?, depuis le contrebas	nord-ouest	1976-1977	arg. ; n&b
5	CR_008	tour III	base ouest de la tour III	sud-ouest	<i>ind.</i>	arg. ; n&b
5	CR_072	façade ouest	tour III et mur de courtine ouest depuis le contrebas	sud-ouest	<i>ind.</i>	carton ; n&b
6	CR_003	zone 14	cintrage de la partie nord de la voûte, en cours de restauration	sud-ouest	1973-1974	arg. ; n&b
6	CR_004	zone 14	partie nord de la voûte et mur nord, après dépose du cintre	sud-ouest	1973-1974	arg. ; n&b
6	CR_005	zone 14	mur nord et mur est, après restauration	sud-ouest	1973-1974	arg. ; n&b
7	CR_009	zone 17	mur sud du couloir d'accès depuis l'étage supérieur (zone 9), avant travaux	nord-est	1978	arg. ; n&b
7	CR_019	zone 17	vue plongeante des zones 17 et 16 depuis la zone 9	nord	<i>ind.</i>	arg. ; n&b
8	CR_013	zone 17	mur est et mur sud, après restauration	nord-ouest	1979	arg. ; n&b
8	CR_031	zone 17	voûte et mur nord, avant restauration	sud	<i>ind.</i>	arg. ; n&b
8	CR_032	zone 17	voûte et mur nord, après restauration	sud	<i>ind.</i>	arg. ; n&b
9	CR_040	zone 9	face ouest de la tour I et zone 5 en arrière-plan, avant restauration	nord-ouest	<i>ind.</i>	arg. ; n&b
9	CR_041	zone 9	mur nord, avant restauration ; tour II en arrière-plan	sud	<i>ind.</i>	arg. ; n&b
9	CR_042	zone 9	angle de la tour I et du mur nord de la zone 10, après restauration	nord-ouest	<i>ind.</i>	arg. ; n&b
10	CR_034	zone 10	mur nord, avant restauration	sud	<i>ind.</i>	arg. ; n&b
10	CR_035	zone 10	mur nord, en cours de restauration	sud	<i>ind.</i>	arg. ; n&b

Saint-Rémy-de-Blot (F-63) / Château Rocher 2008 - Inventaire des photos anciennes, tri par numéro de planches						
cat.	Numéro	localisation	Description	vue depuis	Date	remarques
10	CR_036	zone 10	angle du mur sud et de la tour I, en cours de restauration	sud-ouest	<i>ind.</i>	arg. ; n&b
11	CR_020	tour IV	escalier, avant restauration	sud-est	<i>ind.</i>	arg. ; n&b
11	CR_021	tour IV	escalier, après restauration	sud-est	<i>ind.</i>	arg. ; n&b
11	CR_059	tour IV	base de la tour IV, avant restauration	nord	<i>ind.</i>	carton ; n&b
12	CR_024	zone 11	angle des murs sud et est, plafond en cours de restauration	nord-ouest	<i>ind.</i>	arg. ; n&b
12	CR_025	zone 11	mur sud et mur est, en cours de restauration	sud-ouest	<i>ind.</i>	arg. ; n&b
12	CR_058	zone 11	1er plan : dallage et mur ouest de zone 11; 2nd plan : mur ouest de zone 13	nord	<i>ind.</i>	carton ; n&b
13	CR_022	zone 11	mur de fond de la cheminée nord	sud	<i>ind.</i>	arg. ; n&b
13	CR_029	zone 11	cheminée nord, avant restauration	sud	<i>ind.</i>	arg. ; n&b
13	CR_030	zone 11	cheminée nord, après restauration	sud-est	<i>ind.</i>	arg. ; n&b
14	CR_011	zone 14	tour III et courtine nord, en cours de restauration	sud-est	<i>ind.</i>	arg. ; n&b
14	CR_012b	zone 14	mur de courtine nord, en cours de restauration	sud-est	<i>ind.</i>	arg. ; n&b
14	CR_033	zone 14	mur ouest et mur de courtine nord, en cours de restauration	nord-est	<i>ind.</i>	arg. ; n&b
14	CR_077	zone 12	tour II et mur de courtine nord, en cours de restauration	sud-ouest	<i>ind.</i>	arg. ; couleur
15	CR_045	zone 4	vue d'ensemble des zones 4, 7, 8 et de la tour IV, avant restauration	nord	<i>ind.</i>	carton ; n&b
15	CR_053	zone 11 et 13	zone 13 en cours de fouille, arase du mur de séparation entre zone 13 et 11	sud	<i>ind.</i>	carton ; n&b
16	CR_017	zone 3	mur ouest, en cours de restauration	sud	<i>ind.</i>	arg. ; n&b
16	CR_018	zone 3	mur ouest, en cours de restauration	sud-ouest	<i>ind.</i>	arg. ; n&b
17	CR_016	zone 2	mur d'enceinte sud, en cours de restauration	nord-est	<i>ind.</i>	arg. ; n&b
17	CR_043	zone 4	angle extérieur sud-est	sud-ouest	<i>ind.</i>	arg. ; n&b
17	CR_066	zone 5	baie nord du mur est de la zone 5	nord-ouest	<i>ind.</i>	carton ; n&b
18	CR_055	zone 15	paroi nord du contrefort sud et angle avec le mur ouest, en cours de fouille	nord-ouest	<i>ind.</i>	carton ; n&b
18	CR_056	tour I	niveau 1, ouverture sud, en cours de restauration depuis l'extérieur en bas	sud	<i>ind.</i>	carton ; n&b
	CR_010	<i>ind.</i>	ambiance (restauration)	<i>ind.</i>	<i>ind.</i>	arg. ; n&b
	CR_012	<i>ind.</i>	4 clichés : ambiance et échafaudages	<i>ind.</i>	<i>ind.</i>	arg. ; n&b
	CR_012c	façade ouest	base de la tour III et du mur de courtine nord-ouest, en cours de restauration	nord-ouest	<i>ind.</i>	arg. ; n&b
	CR_014	façade est	tour I et courtine est, en cours de restauration	est	<i>ind.</i>	arg. ; n&b
	CR_023	<i>ind.</i>	mur en cours de restauration	<i>ind.</i>	<i>ind.</i>	arg. ; n&b

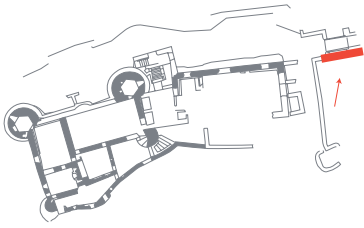
Saint-Rémy-de-Blot (F-63) / Château Rocher 2008 - Inventaire des photos anciennes, tri par numéro de planches						
cat.	Numéro	localisation	Description	vue depuis	Date	remarques
	CR_027	zone 11	extraction de pierres pour la restauration de la zone 11	<i>ind.</i>	<i>ind.</i>	arg. ; n&b
	CR_028	zone 11	extraction de pierres pour la restauration de la zone 11	<i>ind.</i>	<i>ind.</i>	arg. ; n&b
	CR_037	façade est	débroussaillage des abords de la façade est	sud-est	<i>ind.</i>	arg. ; n&b
	CR_038	<i>ind.</i>	ambiance (restauration)	<i>ind.</i>	<i>ind.</i>	arg. ; n&b
	CR_039	<i>ind.</i>	creusement tranchée eau/électricité	<i>ind.</i>	<i>ind.</i>	arg. ; n&b
	CR_047	zone 1	pont d'accès, avant restauration	nord-ouest	<i>ind.</i>	carton ; n&b
	CR_051	zone 1	pont d'accès, en cours de restauration	sud	<i>ind.</i>	carton ; n&b
	CR_052	tour IV	base de la tour IV et escalier de la zone 07, avant restauration	sud	<i>ind.</i>	carton ; n&b
	CR_054	<i>ind.</i>	coupe stratigraphique ?	<i>ind.</i>	<i>ind.</i>	carton ; n&b
	CR_057	zone 1	pont d'accès, en cours de restauration	nord	<i>ind.</i>	carton ; n&b
	CR_060	zone 14	angle des murs sud et ouest et partie sud de la voûte, avant restauration ?	<i>ind.</i>	<i>ind.</i>	carton ; n&b
	CR_061	façade est	vue de l'angle sud-est château depuis le fossé en contrebas	sud-est	<i>ind.</i>	carton ; n&b
	CR_062	<i>ind.</i>	appui de fenêtre	<i>ind.</i>	<i>ind.</i>	carton ; n&b
	CR_063	<i>ind.</i>		<i>ind.</i>	<i>ind.</i>	carton ; n&b
	CR_064	zone 4	tour I et mur est des zones 4 et 5, avant restauration	nord-ouest	<i>ind.</i>	carton ; n&b
	CR_065	façade ouest	tour III et mur de courtoine ouest depuis le contrebas	sud-ouest	<i>ind.</i>	carton ; n&b
	CR_067	zone 14	cintrage de la partie nord de la voûte, en cours de restauration	sud	1975	arg. ; couleur
	CR_068	<i>ind.</i>	ambiance (nettoyage)	<i>ind.</i>	<i>ind.</i>	original introuvable
	CR_069	<i>ind.</i>	ambiance (restauration)	<i>ind.</i>	<i>ind.</i>	original introuvable
	CR_070	<i>ind.</i>	ambiance (fouille)	<i>ind.</i>	<i>ind.</i>	original introuvable
	CR_071	zone 4	piedroits d'une porte repérée lors des sondages de 1995 (PARENT 1995, p.35)	<i>ind.</i>	<i>ind.</i>	carton ; n&b
	CR_073	<i>ind.</i>	ambiance (fouille)	<i>ind.</i>	<i>ind.</i>	carton ; n&b
	CR_074	<i>ind.</i>	ambiance (fouille)	<i>ind.</i>	<i>ind.</i>	carton ; n&b
	CR_075	façade nord	façade nord, avant restauration, depuis le contrebas	nord-est	<i>ind.</i>	carton ; n&b
	CR_076	façade est	tours I et II, avant restauration, depuis le contrebas	nord-est	<i>ind.</i>	carton ; n&b
	CR_078	façade nord	mur de courtoine nord, après restauration	nord-est	<i>ind.</i>	original introuvable
	CR_079	vue d'ensemble	vue du château depuis la sioule	nord-ouest	<i>ind.</i>	arg. ; couleur
	CR_080	vue d'ensemble	vue du château et de l'éperon rocheux	nord-ouest	<i>ind.</i>	arg. ; couleur

1.4. Catalogue

 <p>CR_049 : état en cours de restauration</p>	 <p>CR_002 : état après restauration</p>  <p>CR_002bis : état actuel</p>	<p>cat.1 : zone 1, pont d'accès</p>
 <p>CR_001 : état en cours de restauration</p>	  <p>Saint-Rémy-de-Blot (F-63) / Château Rocher 2008 - Inventaire des photos anciennes</p>	



CR_046 : état en cours de restauration



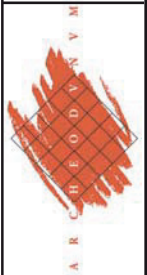
CR_050 : état avant restauration



CR_048 : état après restauration



CR_048bis : état actuel



Saint-Rémy-de-Blot (F-63) / Château Rocher
2008 - Inventaire des photos anciennes

cat.2 : zone 1, pont d'accès




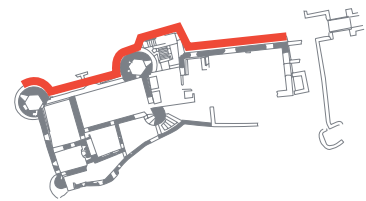
CR_044 : vue d'ensemble avant restauration



CR_044 : détail

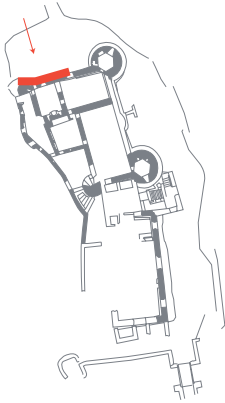


CR_044bis : état actuel



Saint-Rémy-de-Blot (F-63) / Château Rocher
2008 - Inventaire des photos anciennes

cat.3 : façade est



CR_015 : état avant restauration



CR_006 : état en cours de restauration

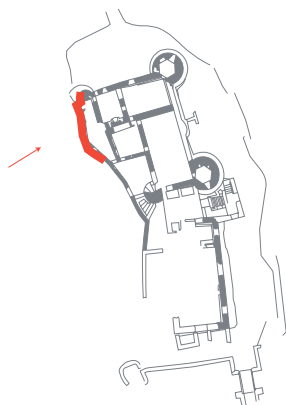


CR_006bis : état actuel



Saint-Rémy-de-Blot (F-63) / Château Rocher
2008 - Inventaire des photos anciennes

cat.4 : façade nord



CR_007 : état avant restauration



CR_008 : soubassement de la tour III après restauration



CR_072 : façade ouest



Saint-Rémy-de-Blot (F-63) / Château Rocher
2008 - Inventaire des photos anciennes

cat.5 : façade ouest



CR_004 : état en cours de restauration



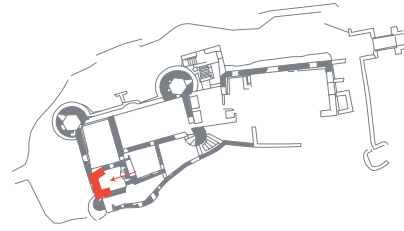
CR_003 : état en cours de restauration



CR_005 : état après restauration



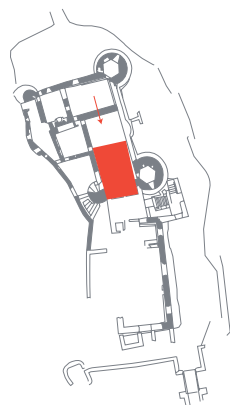
CR_005bis : état actuel




cat.6 : zone 14, mur nord

Saint-Rémy-de-Blot (F-63) / Château Rocher
2008 - Inventaire des photos anciennes





CR_009 : état avant dégagement

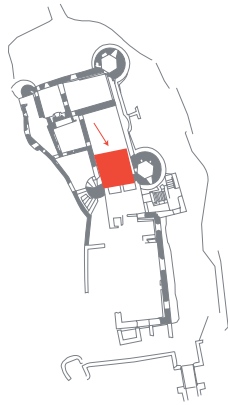


CR_019 : état en cours de dégagement



Saint-Rémy-de-Blot (F-63) / Château Rocher
2008 - Inventaire des photos anciennes

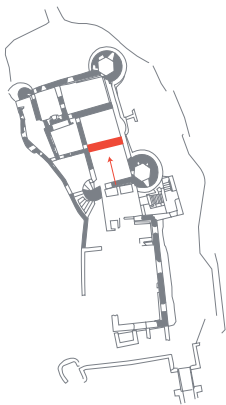
cat.7 : zone 17




CR_013 : état en cours de restauration



CR_013bis : état actuel



CR_031 : mur nord avant restauration



CR_032 : mur nord après restauration



Saint-Rémy-de-Blot (F-63) / Château Rocher
2008 - Inventaire des photos anciennes

cat. 8 : zone 17



CR_041 : mur nord avant restauration



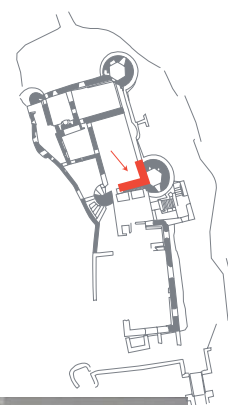
CR_041 bis : état actuel



CR_040 : angle de la tour 1 et du mur sud avant restauration



CR_042 : id. en cours de restauration

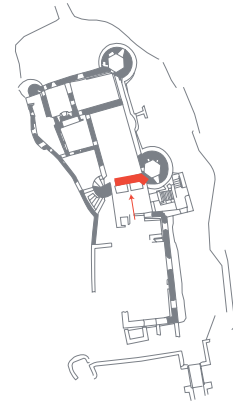


Saint-Rémy-de-Blot (F-63) / Château Rocher
2008 - Inventaire des photos anciennes

cat.9 : zone 9



CR_034 : mur nord avant restauration



CR_035bis : état actuel



CR_036 : mur nord en cours de restauration




CR_035 : mur nord après restauration

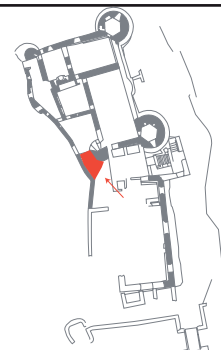


Saint-Rémy-de-Blot (F-63) / Château Rocher
2008 - Inventaire des photos anciennes

cat.10 : zone 10



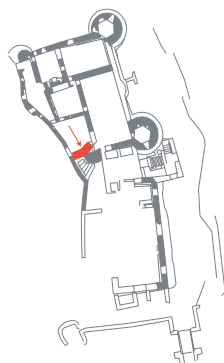
CR_020 : état avant restauration, depuis le sud



CR_021 : état après restauration, depuis le sud



CR_059 : état avant restauration, depuis le nord



CR_059bis : état actuel, depuis le nord



Saint-Rémy-de-Blot (F-63) / Château Rocher
2008 - Inventaire des photos anciennes

cat.11 : tour IV



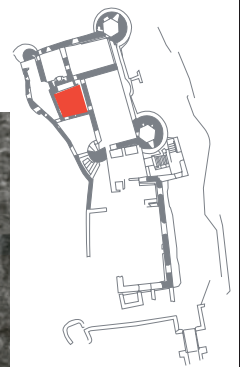
CR_058 : état avant restauration, depuis le nord-est



CR_024 : état en cours de restauration, depuis le nord-ouest



CR_025 : état en cours de restauration depuis le sud




Saint-Rémy-de-Blot (F-63) / Château Rocher
2008 - Inventaire des photos anciennes

cat. 12 : zone 11



CR_022 : état avant restauration



CR_029 : état en cours de restauration



CR_030 : état après restauration



CR_030bis : état actuel




Saint-Rémy-de-Blot (F-63) / Château Rocher
2008 - Inventaire des photos anciennes

cat.13 : zone 11, grande cheminée



CR_033 : état en cours de restauration, depuis le nord



CR_012b : état en cours de restauration, depuis le sud-est



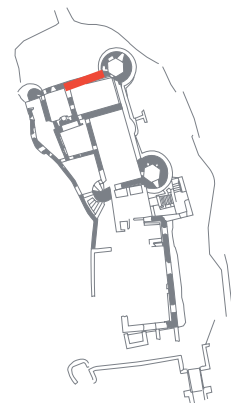
CR_011 : état en cours de restauration, depuis le sud-est



CR_077 : état en cours de restauration, depuis le nord-ouest



CR_011bis : état actuel



Saint-Rémy-de-Blot (F-63) / Château Rocher
2008 - Inventaire des photos anciennes

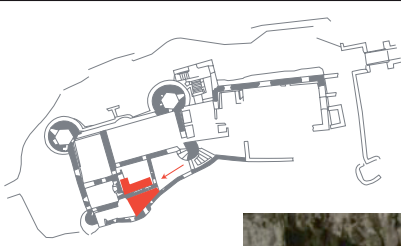
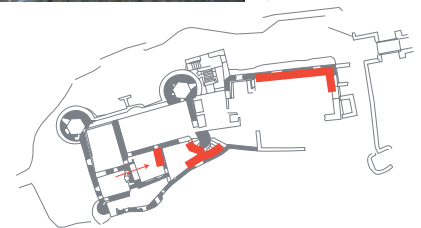
cat.14 : mur de courtine nord



CR_045 : tour IV et logis sud avant restauration, depuis le nord



CR_045bis : tour IV et logis sud, état actuel, depuis le nord


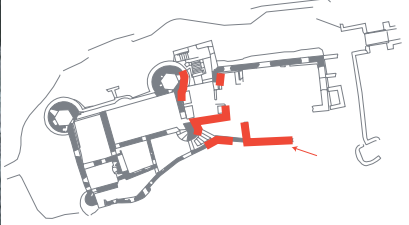

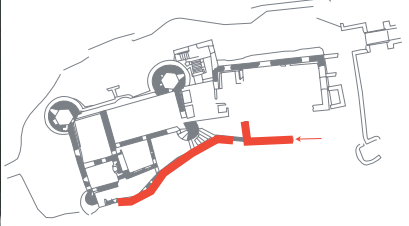
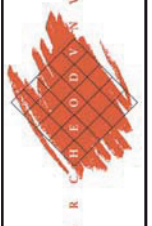






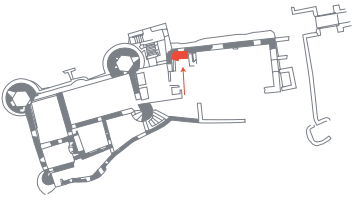


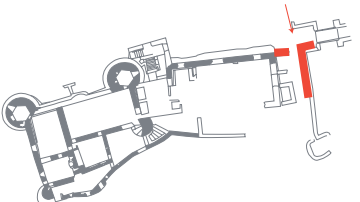


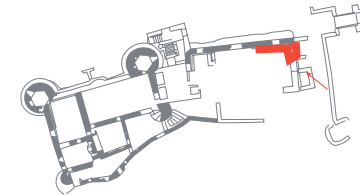
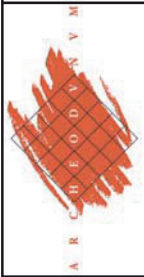
CR_053 : zone 11 et zone 13 en cours de dégagement, depuis le sud


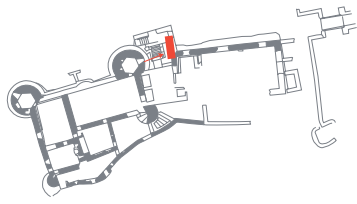


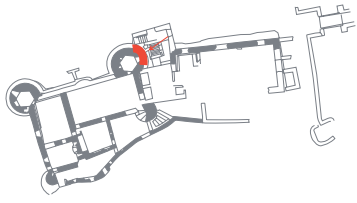

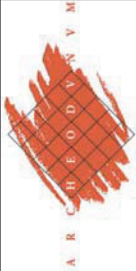


Saint-Rémy-de-Blot (F-63) / Château Rocher
2008 - Inventaire des photos anciennes

cat.15 : logis nord

	<p>CR_018 : mur de courtime ouest, après restauration</p> 	<p>cat.16 : logis sud, mur de courtime ouest</p>
	<p>CR_017 : mur de courtime ouest, après restauration</p> 	<p>Saint-Rémy-de-Blot (F-63) / Château Rocher 2008 - Inventaire des photos anciennes</p> 
	<p>CR_018bis : état actuel</p> 	<p>CR_017bis : état actuel</p>

	<p>CR_066 : baie nord du mur de courtime est</p>		<p>CR_066bis : état actuel</p>		<p>cat.17 : logis sud</p>
	<p>CR_016 : mur d'enceinte sud, en cours de restauration</p>		<p>CR_016bis : état actuel</p>		<p>Saint-Rémy-de-Blot (F-63) / Château Rocher 2008 - Inventaire des photos anciennes</p>
	<p>CR_043 : angle sud-est avant restauration</p>		<p>CR_043bis : état actuel</p>		

 <p>CR_055 : contrefort sud de l'angle nord-est du logis sud, en cours de dégagement</p>	  <p>CR_055bis : état actuel</p>	<p>cat.18 : tour I et barbaccane</p>
 <p>CR_056 : tour I en cours de restauration, depuis le sud</p>	  <p>CR_056bis : état actuel</p>	 <p>Saint-Rémy-de-Blot (F-63) / Château Rocher 2008 - Inventaire des photos anciennes</p>

Annexe 2 : analyse des mortiers (M. Dupuis)

N°	nature	situation	couleur	liant	résistance	cohésion
1	mortier	MUR 106 / US 1004, joint	beige foncé/brun	chaux, <4mm, répartition inégale	élevé	compact, très bonne cohésion
2	mortier	MUR 104 / US 1005, joint	beige clair	chaux, <13 mm, grande quantité	modérée	assez compact, bonne cohésion
3	mortier	MUR 101, joint	gris foncé	chaux, rares nodules <1mm	très élevée	très compact, excellente cohésion
4	mortier	MUR 101 / US 1030 ; joint	blanc-gris	chaux, rares nodules <1 mm	faible	pulvérulent, mauvaise cohésion
5	mortier	MUR 102, sous ressaut 1	brun foncé	chaux, très rare	faible	assez pulvérulent, mauvaise cohésion
6	mortier	MUR 102, au-dessus ressaut 1	brun-foncé	chaux, très rare	faible	assez pulvérulent, mauvaise cohésion
7	mortier	MUR 104, blocage	beige clair	chaux abondante	faible	pulvérulent, mauvaise cohésion
8	mortier	MUR 105, joint	beige	chaux	faible	très pulvérulent, mauvaise cohésion
9	mortier	MUR 106, blocage	beige	chaux	faible	très pulvérulent, mauvaise cohésion
10	enduit	MUR 107, US 1032	gris	chaux assez abondante, nodules irréguliers <10mm	assez faible	compact, bonne cohésion
11	enduit	MUR 102, US 1031	gris-blanc	chaux abondante	faible	compact, bonne cohésion
12	mortier	MUR 107, US 1034	gris	chaux assez abondante, petits nodules	élevée	compact, bonne cohésion
13	mortier	MUR 107, US 1035, joint	blanc-gris	chaux abondante, petits nodules réguliers	assez élevée	compact, bonne cohésion
14	mortier	MAC 116	brun	chaux, rare, petits nodules <2mm	faible	pulvérulent, mauvaise cohésion
15	mortier	MAC 109	brun	chaux, rare	faible	très pulvérulent, mauvaise cohésion
16	mortier	US 1020/1022	blanc-gris	chaux, assez abondante, petits nodules irréguliers	faible	pulvérulent, mauvaise cohésion
17	mortier	MAC 110	beige	chaux abondante, nodules irréguliers <20mm	élevée	compact, bonne cohésion
18	mortier	ESC 113	beige clair	chaux, assez abondante	assez faible	compact, bonne cohésion

N°	porosité apparente	texture	granulométrie	inclusions	observations
1	nulle	sablo-granuleuse	gravillons <15 mm, paillettes de mica,	aucune	
2	nulle	granuleuse	gravillons <10 mm rares	rare inclusions végétales	
3	importante, oblongue, <3mm	granuleuse	gravillons <20 mm, très nombreux	CdB, rares, <2 mm	
4	importante, oblongue	sablonneuse	sable <2mm	CdB, rares, <1 mm ; fibres végétales rares	
5	faible, sphérique	sablo-limoneuse	gravillons <30 mm, sable, quartz	aucune	
6	élevé, sphérique	sablo-limoneuse	gravillons <10 mm	aucune	id. type 5
7	faible, sphérique	sablonneuse	gravillons et sable <30mm	aucune	
8	?	sablonneuse	gravillons et sable <20mm	aucune	id. type 7
9	?	sablonneuse	gravillons et sable <2mm	aucune	id. type 7 et 8
10	faible	sablonneuse	sable <5mm	aucune	
11	faible	sablonneuse	sable <2mm	très rares CdB <1mm	id. 10 mais plus chaulé
12	faible, oblongue	sablonneuse	sable <2mm et rares gravillons <30mm	aucune	id. 10 et 11, moins chaulé
13	sphérique <1mm, régulière	sablonneuse	sable <5mm	très rares fibres végétales	id. 10,11,12??
14	?	sablo-granuleuse	sable et gravillons <20 mm	aucune	id.8,9, gravillons plus petits ??
15	?	sablo-granuleuse	sable et nombreux gravillons <35mm	aucune	id.14 avec des gravillons plus gros
16	?	sablo-granuleuse	sable, gravillons <15mm	rare CdB <1mm	proche de 14 et 15 mais bcp + chaulé
17	nulle	sablo-granuleuse	sable <2mm	quelques CdB <5mm	
18	nulle	sablonneuse	sable et gros graviers <30 mm	aucune	à rapprocher de 11?

Annexe 3 : étude du mobilier céramique (T. Silvino)

3.1. Inventaire du mobilier céramique

N° c.*	C. s.	US	C. m.	Type	Description	N. f.	Datation	D. US	E. s.
1	M	Mur 103	Céramique	Commune grise siliceuse	panse	3	TPQ XIIIe s.		Stabilisé
1	M	Mur 103	Céramique	Commune claire siliceuse	panse	1	TPQ XIIIe s.		Stabilisé
1	M	Mur 103	Céramique	Commune claire siliceuse	bord de pot/cruche à lèvres évasées	1	TPQ XIIIe s.		Stabilisé
1	M	US 1007	Céramique	Commune claire siliceuse	panse	1	TPQ XIIIe s.		Stabilisé
1	M	US 1011	Céramique	Faïence blanche	bord indéterminé	1	XVIIIe-XIXe s.		Stabilisé
1	M	US 1011	Céramique	Faïence blanche	panse	1	XVIIIe-XIXe s.		Stabilisé
1	M	US 1011	Céramique	Rouge Glaçurée	bord indéterminé	1	XVIIIe-XIXe s.		Stabilisé
1	M	US 1011	Céramique	Commune claire siliceuse	panse	2	XVIIIe-XIXe s.		Stabilisé
1	M	US 1018	Céramique	Rouge Glaçurée	bord de pichet	1	TPQ XIIIe s.		Stabilisé
1	M	US 1019	Céramique	Commune grise siliceuse	panse	1	Bas Moyen Age		Stabilisé
1	M	US 1019	Céramique	Commune claire siliceuse	panse	4	Bas Moyen Age		Stabilisé
1	M	US 1019	Céramique	Commune claire siliceuse	bord de cruche	1	Bas Moyen Age		Stabilisé
1	M	US 1019	Céramique	Commune claire siliceuse	bord indéterminé	1	Bas Moyen Age		Stabilisé
1	M	US 1021	Céramique	Commune claire siliceuse	panse	5	TPQ XIIIe s.		Stabilisé
1	M	US 1023	Céramique	Commune claire siliceuse	panse	1	TPQ XIIIe s.		Stabilisé
1	M	US 1024	Céramique	Commune grise siliceuse	panse	7	Fin XVe-XVIe		Stabilisé
1	M	US 1024	Céramique	Commune claire siliceuse	panse	15	Fin XVe-XVIe		Stabilisé
1	M	US 1024	Céramique	Commune claire siliceuse	fond bombé	1	Fin XVe-XVIe		Stabilisé
1	M	US 1024	Céramique	Rouge glaçurée	panse	6	Fin XVe-XVIe		Stabilisé
1	M	US 1024	Céramique	Rouge glaçurée	bord de cruche à bec pincé décorée	3	Fin XVe-XVIe		Stabilisé
1	M	US 1024	Céramique	Rouge glaçurée	panse décorée	5	Fin XVe-XVIe		Stabilisé
1	M	US 1024	Céramique	Rouge glaçurée	bord de marmite décorée	1	Fin XVe-XVIe		Stabilisé
1	M	US 1024	Céramique	Rouge glaçurée	anse de marmite à anse coudée	1	Fin XVe-XVIe		Stabilisé
1	M	US 1024	Céramique	Rouge glaçurée	anse	1	Fin XVe-XVIe		Stabilisé

No c. = No caisse C. s. = Code support C. m. = Catégorie mobilier N. f. = Nbre fragments D. US = Datation de l'US E. s. = Etat sanitaire

N° c.*	C. s.	US	C. m.	Type	Description	N. f.	Datation	D. US	E. s.
1	M	US 1025	Céramique	Comme grise siliceuse	bord de jatte à marli	1	Moyen Age		Stabilisé
1	M	US 1027	Céramique	Commune claire siliceuse	fond bombé	21	TPQ XIIIe s.		Stabilisé
1	M	US 1027	Céramique	Commune grise siliceuse	panse décorée	1	TPQ XIIIe s.		Stabilisé
1	M	US 1027	Céramique	Commune grise siliceuse	panse	1	TPQ XIIIe s.		Stabilisé

No c. = No caisse C. s. = Code support C. m. = Catégorie mobilier N. f. = Nbre fragments D. US = Datation de l'US E. s. = Etat sanitaire

3.2. Synthèse par US

Le mobilier céramique

Mur 103

Catégorie de céramique	TT	NMI
Commune grise siliceuse	3	1
Commune claire siliceuse	4	1
Total	7	2

La présence de productions à pâte fine siliceuse cuites en atmosphère post-oxydante fournit un *terminus post-quem* du XIIIe s. Par ailleurs, le bord à lèvre évasée ornée d'une bande argileuse appliquée sur le col et pourvu d'une décoration à la molette appartient à un pot ou cruche globulaire, forme apparue au Moyen Age central et qui peut perdurer au bas Moyen Age.

US 1007

Catégorie de céramique	TT	NMI
Commune claire siliceuse	1	1
Total	1	1

La présence d'une panse à pâte siliceuse fine cuite en atmosphère post-oxydante fournit un *terminus post-quem* du XIIIe s.

US 1011

Catégorie de céramique	TT	NMI
Faïence blanche	2	1
Rouge glaçurée	1	1
Commune claire siliceuse	2	1
Total	5	3

Deux fragments sont rattachés à de la faïence blanche dont la facture se rapporte plutôt aux productions XVIIIe-XIXe s. Pour le reste, il semble qu'il s'agisse d'éléments résiduels.

US 1018

Catégorie de céramique	TT	NMI
Rouge glaçurée	1	1
Total	1	1

Un bord à glaçure plombifère à pâte siliceuse cuit en atmosphère post-oxydante appartient à un pichet, forme produite à partir de la fin du XIIIe s.

US 1019

Catégorie de céramique	TT	NMI
Commune grise siliceuse	1	1
Commune claire siliceuse	5	2
Total	6	3

La présence de productions à pâte siliceuse fine cuites en atmosphère post-oxydante fournit un *terminus post-quem* du XIIIe s. Par ailleurs, le bord de cruche à bec pincé est attesté au bas Moyen Age, voire au début du XVIe s.

US 1021

Catégorie de céramique	TT	NMI
Commune claire siliceuse	5	1
Total	5	1

La présence de productions à pâte siliceuse fine cuites en atmosphère post-oxydante fournit un *terminus post-quem* du XIIIe s.

US 1023

Catégorie de céramique	TT	NMI
Commune claire siliceuse	1	1
Total	1	1

La présence de productions à pâte siliceuse fine cuites en atmosphère post-oxydante fournit un *terminus post-quem* du XIIIe s.

US 1024

Catégorie de céramique	TT	NMI
Rouge glaçurée	18	4
Commune grise siliceuse	7	1
Commune claire siliceuse	16	1
Total	41	6

Le lot le plus conséquent du site présente des fragments de commune rouge glaçurée à pâte fine, dont le début de production est à placer à la fin du XIIIe s. Elle perdure par ailleurs jusqu'au XVIe s. Au sein de cet ensemble, un bord de cruche à bec pincé décorée de bandes moletées est bien attesté au bas Moyen Age (XIVe –XVe s.) et au XVIe s. Toutefois, la présence d'une anse coudée de marmite situe ce lot plutôt à la fin du XVe ou au siècle suivant.

US 1025

Catégorie de céramique	TT	NMI
Commune grise siliceuse	1	1
Total	1	1

Le bord inventorié est à rattacher à une forme ouverte, à savoir une jatte à marli. Il est difficile de proposer une datation précise autre que celle du Moyen Age.

US 1027

Catégorie de céramique	TT	NMI
Commune grise siliceuse	21	1
Commune claire siliceuse	2	1
Total	23	2

La présence de productions à pâte fine siliceuse cuites en atmosphère post-oxydante fournit un *terminus post-quem* du XIIIe s.

Annexe 4 : inventaires (Q. Rochet)

4.1. Inventaire des US

Saint-Rémy-de-Blot (F-63) «Château Rocher» / Logis nord 2008 (site n° 63 391 83 6220)
Inventaire des Unités Stratigraphiques (US)

N°	Secteur	Type	Descriptif	Fait	Sur	Sous	Coupe	Equivalence	Phase
1001	27	C	Niche - Nord mur 108	108					IV
1002	27	C	Niche - Sud mur 108	108					IV
1003	18	C	Niche - paroi sud mur 104 - arrasée	104					III
1004	18	C	Reprise parement mur 106		106				IV
1005	27	C	Reprise maçonnerie Ouest mur 104		104			108	IV
1006		+	Substrat Rocheux naturel (micashiste)						
1007	28/s1	+	Remblai hétérogène		1013 - 1014 - 103			1038	II bis
1008	28/s1	-	Creusement rectangulaire				1007 - 1018		II bis
1009	28/s1	+	Remblai, comblement 1008						II bis
1010	27/s3	+	Niveau compact, hétérogène, sable & mortier		1011 - 104 - 103 - 1006				IV
1011	27/s3	+	Niveau meuble		103 - 104	1010			IV
1012	27	C	Enduit blanc sur le mur 107	107					IV
1013	28/s1	+	Remblai compact		1014 - 102 - 103	1007			II bis
1014	28/s1	+	Remblai - équivalence 1018		1019 - 102	1013		1018	II bis
1015	18/s2	+	Remblai contemporain		1016 - 109 - 106				VI?
1016	18/s2	+	Niveau peu épais		1017 - 109 - 106	1015			VI?
1017	18/s2	+	Remblai de démolition		109 - 106 - 1021 - 1020	1016			VI?
1018	28/s1	+	Remblai sableux - équivalence 1014		1019 - 102	1013		1014	II bis
1019	28/s1	+	Remblai limoneux sombre		102 - 1024	1018		1022	II bis
1020	18/s2	C	Aménagement pied pile Ouest + lit de mortier			1017			III
1021	18/s2	+	Mince niveau limoneux		1025 - 1006 - 1022	1017			III?
1022	18/s2	C	Dallage hétérogène		1006 - 1025	1021		1020	III
1023	28/s1	+	Remblai hétérogène		1019	1018			II bis

Saint-Rémy-de-Blot (F-63) «Château Rocher» / Logis nord 2008 (site n° 63 391 83 6220)
Inventaire des Unités Stratigraphiques (US)

N°	Secteur	Type	Descriptif	Fait	Sur	Sous	Coupe	Equivalence	Phase
1024	28/s1	+	Remblai limoneux, similitude avec 1023		1028	1023			II bis
1025	18/s2	+	Substrat rocheux désagrégé		1021 - 109 - 1022	1006			III?
1026	18/s2	-	Creusement circulaire			1017	1006 - 1025		III
1027	18/s2	+	Comblement du creusement 1026						III
1028	28/s2	+	Mince niveau limoneux		1006	1024			II bis
1029	tour II	C	reprise porte tour II						VI
1030		C	reprise dans le mur 101	101	101				?
1031	27	C	Enduit sur le mur 102	102	102				IV
1032	27	C	Enduit sur le mur 107	107	102			1012	IV
1033	27	C	Niche dans le mur 107	107					I bis
1034	27	C	Bouchage de la niche 1033	107	1033				IV
1035	27	C	Reprise dans le mur 107	107	107			117	IV
1036	27	C	Enduit sur le mur 108	108					IV
1037	27	C	saignée dans le mur 102	102			102		IV
1038	27	+	niveau de remblai sous le mur 108		1006 - 103	108		1007	II bis

Type : «+» Positive, «-» Négative, «C» Construite

4.2. Inventaire des faits

Saint-Rémy-de-Blot (F-63) «Château Rocher» / Logis nord 2008 (site n° 63 391 83 6220)
Inventaire des faits

N°	Secteur	Descriptif	US concernées	sur	sous	coupé par	phase
MUR 101		Mur de courtine est	1029 - 1030	1006	103 - 104 - 105	1029 - 1030	I
MUR 102		Mur de courtine nord	1031 - 1029 - 1037	1006	108		I
MUR 103		Mur de refend est-ouest		101	108 - 104 - 107		II
MUR 104		Mur nord de la pièce 18	1003 - 1004	103 - 101	108 - 107		III
MUR 105		Mur est de la pièce 18		103 - 101			III
MUR 106		Mur ouest de la pièce 18	1004				III
MUR 107		Mur ouest de la cage d'escalier 27	1033 - 1034 - 1032 - 1035		1004 - 106 - 1032		I bis
MUR 108		Mur est de la cage d'escalier 27	1001 - 1002 - 1036	103 - 104 - 102			IV
MAÇ 109		Base de pilier dans la pièce 18					V
MAÇ 110		Maçonnerie à l'angle des murs 106 et 104		104 - 106			IV
BAI 111		Baie nord du mur 105					III
VOU 112		Voute de la pièce 18					III-VI
ESC 113		Escalier d'accès à la pièce 18		1006 - 102			IV
ARC 114		Arc doubleau au nord de la pièce 18					III
BAI 115		Baie sud du mur 105					III
MAÇ 116		SUPPRIME		107			
MUR 117		Mur sud de la cage d'escalier 27					IV
MAÇ 118		Massif de fondation du mur 102					I
MUR 119		Mur sud de la pièce 18					III
MUR 120		Mur de refend entre zone 9 et 12					III

4.3. Inventaire du mobilier

Saint-Rémy-de-Blot (F-63) «Château Rocher» / Logis nord 2008 (site n° 63 391 83 6220)
inventaire du mobilier

Fait	US	matériau	Fragments	Description	Observation	Nb de Sacs
103	1025	Céramique	1	Panse		1
	/	Céramique	1	Panse	Dans maçonnerie	1
	1024	Faune	124			1
	1021	Céramique	4	Panse		1
	1021	Faune	5			1
	1013	Faune	6			1
	1013	Bois	1			1
	1013	TCA	2	Tuile (1) & Enduit (1)		1
	1023	Faune	10			1
	1023	Céramique	1	Panse		1
103	/	Céramique	1	Bord	Comblement TP Est	1
	1007	Faune	13			1
	1007	Malacofaune	5			1
	1007	Céramique	1	Panse		1
	1007	Bois	1			1
	1007	TCA	1	Tuile		1
	1007	Divers	1	Bouchon (matériau ?)		1
	1011	Faune	14			1
	1011	Céramique	6	Panse		1
	1027	Faune	2			1
	1027	Céramique	22	Panse		1
	1024	Céramique	43	Panse (37), Anse (1) & Bord (5)		1
	1024	Métal	1	Clou		1
	1024	Verre	34			1

Saint-Rémy-de-Blot (F-63) «Château Rocher» / Logis nord 2008 (site n° 63 391 83 6220)
inventaire du mobilier

Fait	US	matériau	Fragments	Description	Observation	Nb de Sacs
	1018	Faune	24			1
	1018	Métal	1	Clou		1
	1018	TCA	3	Tuile		1
	1018	Céramique	1	Bord		1
	1019	Verre	4			1
	1019	Métal	1			1
	1019	Céramique	7	Panse (5), Bord (2)		1
	1019	Faune	86			1
103	/	Céramique	4	Panse		1
103	/	Faune	1			1
	1034	TCA	3	Tomette		1
Hors strati		Métal	1	Pièce		1

4.4. Inventaire des minutes

Saint-Rémy-de-Blot (F-63) «Château Rocher» / Logis nord 2008 (site n° 63 391 83 6220)
inventaire des minutes

n°	support	format	échelle	description	date	auteur
1	Calque	A3	1/20°	Plan Sondage 2	03/11/08	MD
2	Calque	A3	1/20°	Stratigraphie O Sondage 1	03/11/08	QR
3	Calque	A3	1/20°	Plan Sondage 1 & murs 101-103-104	04/11/08	QR
4	Calque	A3	1/20°	Stratigraphies (N, E & S) du sondage 2	04/11/08	QR
5	Calque	A3	1/20°	Plan de l'Esp. III (103-110-106-104)	05/11/08	QR
6	Calque	A3	1/20°	Élévation O mur 108 ; élévation N et profil E-O du parement 1004 ; plan et élévation niche 1033 ; schémas niche 1002.	06/11/08	QR

MD : Mathias DUPUIS, QR : Quentin ROCHET.