



HAL
open science

Карты языков и диалектов манде

Valentin Vydrin, Yury Koryakov

► **To cite this version:**

Valentin Vydrin, Yury Koryakov. Карты языков и диалектов манде. Valentin F. Vydrin, Yulia V. Mazurova, Andrej A. Kibrik, Elena B. Markus. Языки мира: Языки манде, Нестор-История, pp.141-151, 2017, Языки мира: Языки манде, 978-5-4469-0824-0. <halshs-01481279>

HAL Id: halshs-01481279

<https://shs.hal.science/halshs-01481279>

Submitted on 2 Mar 2017

HAL is a multi-disciplinary open access archive for the deposit and dissemination of scientific research documents, whether they are published or not. The documents may come from teaching and research institutions in France or abroad, or from public or private research centers.

L'archive ouverte pluridisciplinaire **HAL**, est destinée au dépôt et à la diffusion de documents scientifiques de niveau recherche, publiés ou non, émanant des établissements d'enseignement et de recherche français ou étrangers, des laboratoires publics ou privés.

В.Ф. Выдрин, Ю.Б. Коряков

КАРТЫ ЯЗЫКОВ И ДИАЛЕКТОВ МАНДЕ

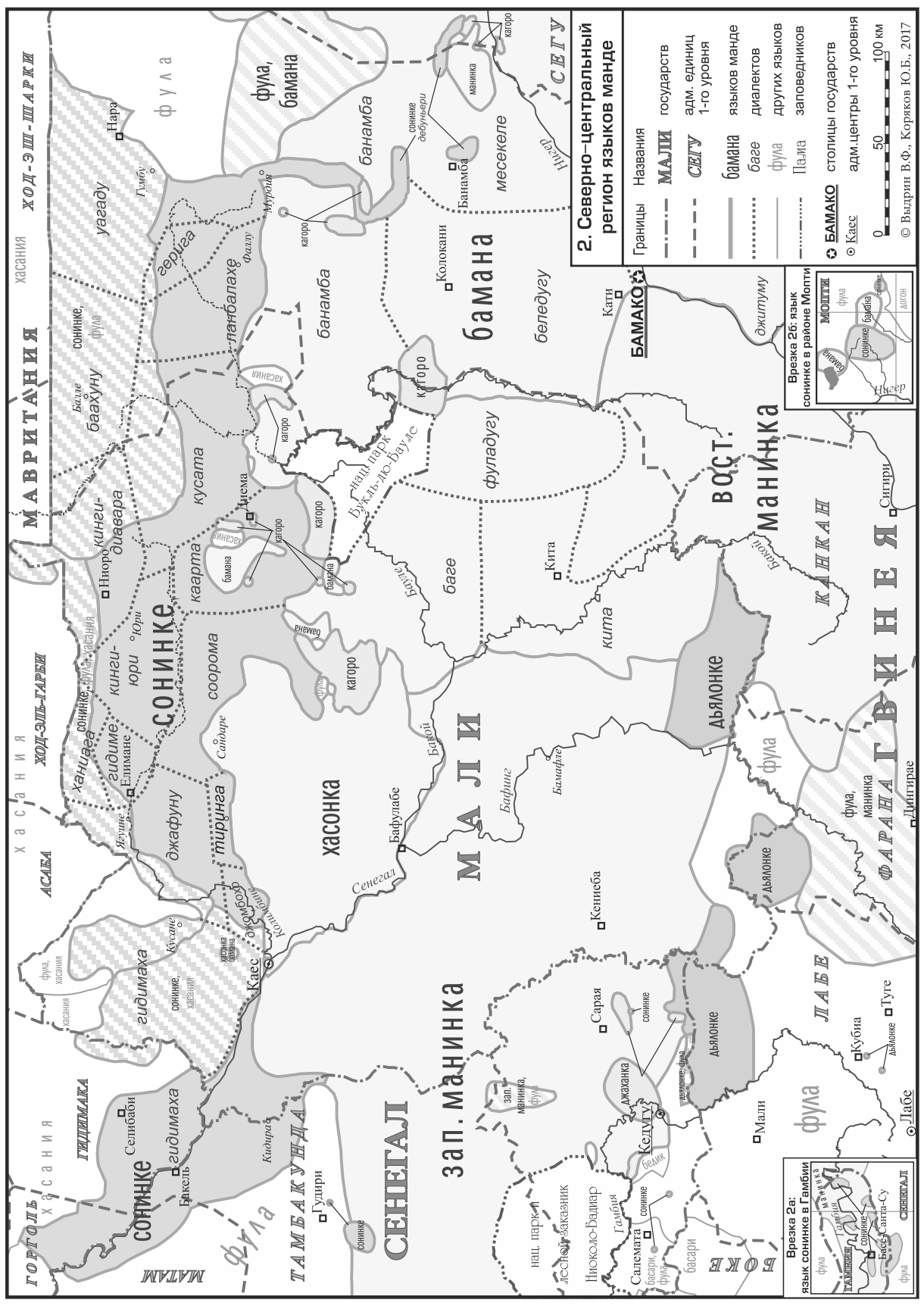
В данном разделе, а также на форзацах книги представлены карты, иллюстрирующие распространение языков и диалектов манде.

Карты разработаны Ю.Б. Коряковым и В.Ф. Выдриным при содействии других авторов статей данного тома. Представлены следующие карты.

- 1 (форзац). Языки манде.
2. Северно-центральный регион языков манде.
3. Юго-западный регион языков манде.
4. Южные языки манде.
5. Языки джого, гбин, бен и нген.
6. Языки бозо.
7. Языки самого, бобо, джери, джалкуна.
8. Языки сан и марка-дафин.
9. Языки биса.
10. Языки боко-буса, кьянга и шанга.
11. (нахзац). Языки манден.

Номенклатура лингвонимов, языковая таксономия и языковые границы на картах по возможности приведены в соответствие со статьями тома.

Современные названия населённых пунктов и других географических объектов даются в том виде, как это принято на русскоязычных картах, изданных ГУГК СССР / Роскартографией.



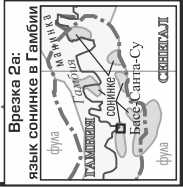
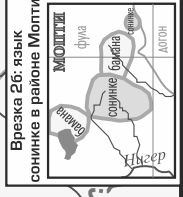
2. Северно-центральный регион языков манде

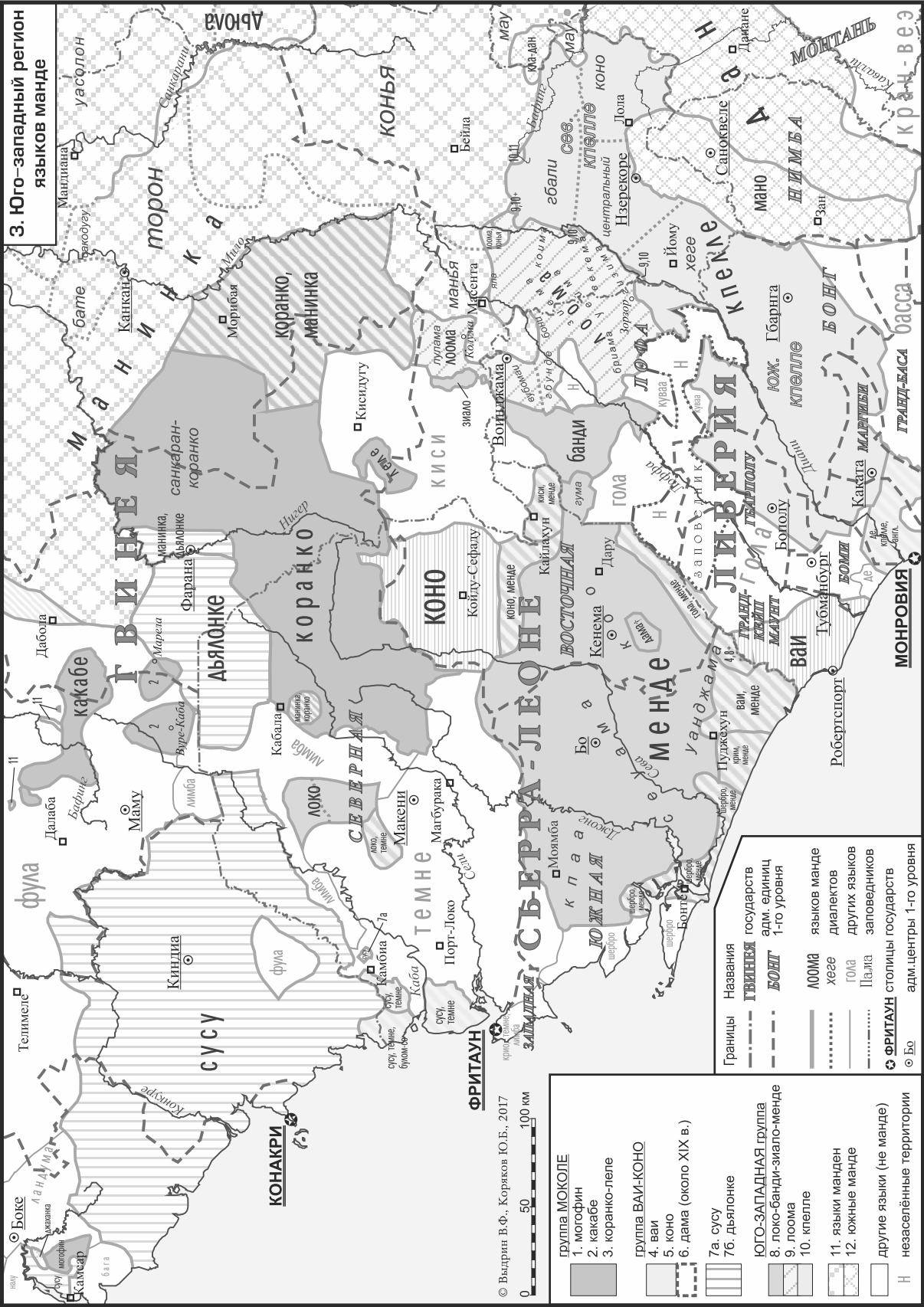
Границы Названия

- МАЛИ** государств
- адм. единиц 1-го уровня **СЕГУ**
- языков манде **БАМАНА**
- диалектов баге
- других языков фула
- заповедников Пала
- БАМАКО** столицы государств
- адм. центры 1-го уровня Каес

0 50 100 км

© Вадрим В.Ф., Коряков Ю.Б., 2017





3. Юго-западный регион языков манде

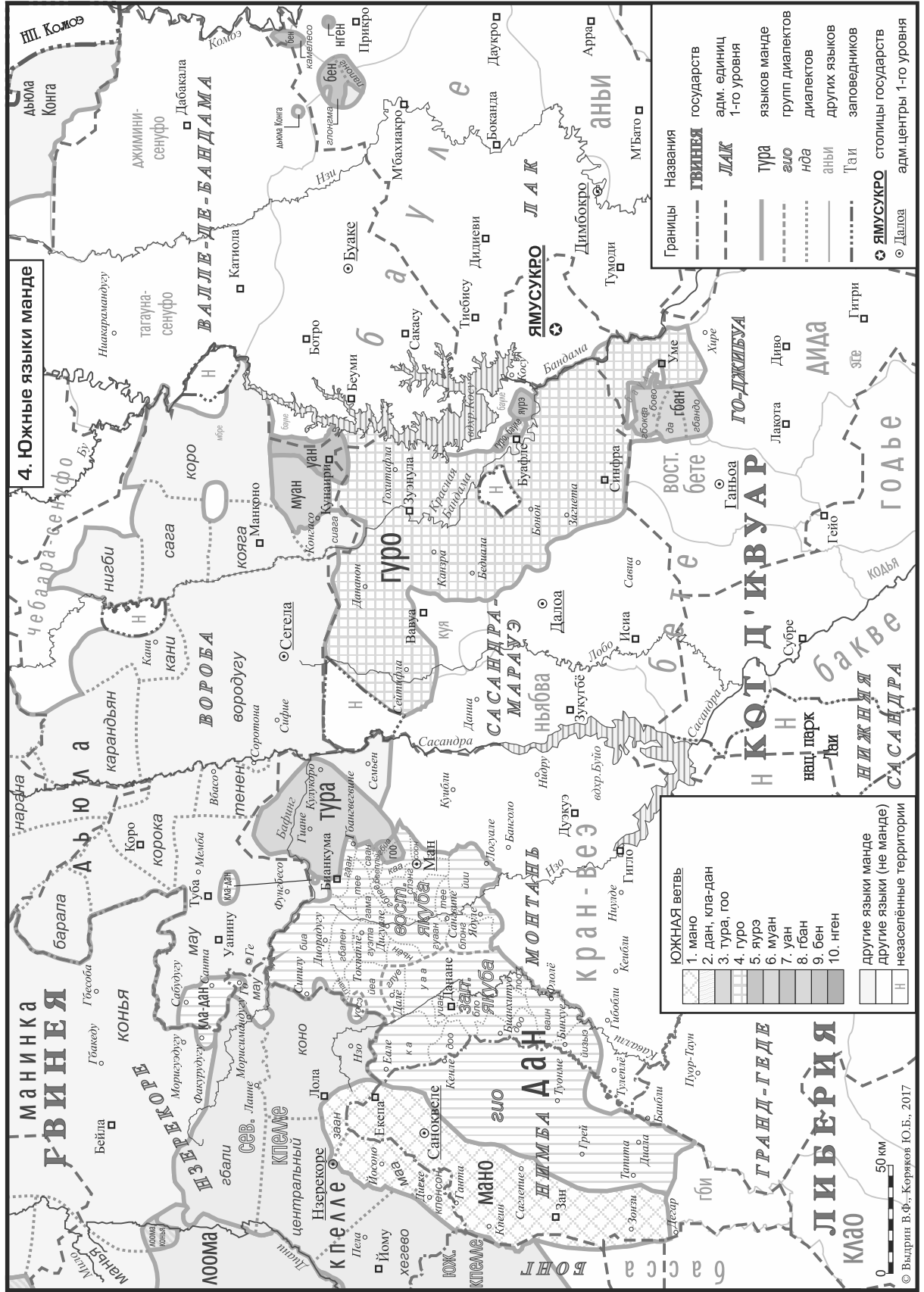
© Выдрин В.Ф., Коряков Ю.Б., 2017



- группа МОКОЛЕ
 - 1. могофин
 - 2. какабе
 - 3. коранко-пеле
- группа ВАИ-КОНО
 - 4. вай
 - 5. коно
 - 6. дама (около XIX в.)
- 7а. сусу
- 7б. дьялонке
- группа ЗАПАДНАЯ группа
 - 8. локо-банди-зиало-менде
 - 9. лоома
 - 10. клепеле
- 11. языки манден
- 12. южные манде
- другие языки (не манде)

Границы	Названия
—	ТИНЬЯ государств
- - -	адм. единиц
- - - -	1-го уровня
▬	языков манде
▬	диалектов
▬	других языков
▬	заповедников
⊗	ФРИТАУН столицы государств
⊙	адм. центры 1-го уровня
Н	незаселённые территории

4. Южные языки манде



Границы Названия

ГВИНЕЯ государств

ЛАК адм. единица 1-го уровня

тура языков манде

гво групп диалектов

нда диалектов

аньн других языков

Таи заповедников

ЯМУСУКРО столицы государств

Даллао адм. центры 1-го уровня

ЮЖНАЯ ВЕТВЬ

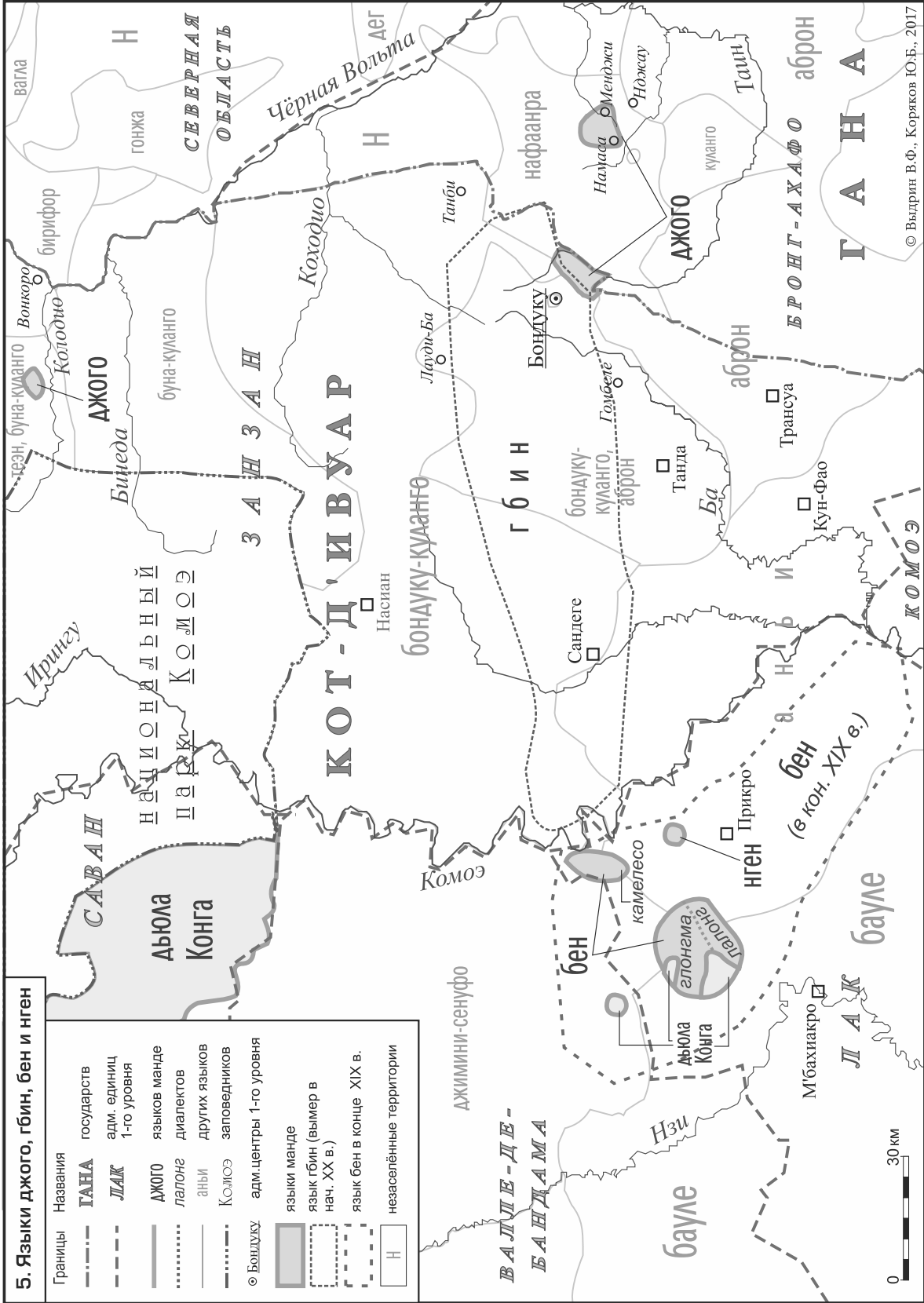
1. маню
2. дан, кладан
3. тура, гоо
4. гуру
5. яурэ
6. муан
7. уан
8. гбан
9. бен
10. нген

Другие языки манде
Другие языки (не манде)
незаселённые территории



5. Языки джого, гбин, бен и нген

Границы	Названия
-----	ТАНА государств
- - - - -	ЛАЖ адм. единиц 1-го уровня
—————	АЖОТО языков манде
⋯⋯⋯⋯⋯	ЛАЛОНГ диалектов
—————	АНЫ других языков
⋯⋯⋯⋯⋯	КОМОЭ заповедников
○	Бондуку адм. центры 1-го уровня
■	языки манде
□	язык гбин (вымер в нач. XX в.)
□	язык бен в конце XIX в.
□	незаселённые территории



6. Языки бозо

Языки бозо

	тиема-чеве
	дженнамаа
	тигемахо
	келингга
	другие языки манде
	языки не манде

0 10 20 30 40 км



Границы	Названия	
	МАЛИ	государств
	СЕГУ	адм. единиц 1-го уровня
	бамана	языков манде
	сегу	диалектов
	фула	других языков
	Мопти	адм. центры 1-го уровня
		озёра и водохранилища

7. Языки самого, бобо, джери, бле

Границы Названия

--- МАЛИ государств

--- САВАН адм. единиц 1-го уровня

— АУУН языков манде

..... ба диалектов

— тезн других языков

..... КОМОЭ заповедников

○ Сикасо адм. центры 1-го уровня

0 50 км

© Выдрин В.Ф., Коряков Ю.Б., 2017



языки самого

языки бобо

языки джого-джери:

- джери
- джери и сенуфо
- ▲ джалкуна (бле)

другие языки манде

8. Языки сан и марка-дафин



Границы	Названия
-----	МАЛИ государств
- - - - -	СЕГУ адм. единиц 1-го уровня
—————	мака языков манде
.....	сане диалектов
—————	фула других языков заповедников
⊙ Дедугу	адм. центры 1-го уровня

Языки сан:	
	языки сани (маче, мача и майя)
	мака
	марка-дафин (МД)
	другие языки манде

9. Языки биса

Границы Названия

- Государств: ГАНА
- Адм. единиц 1-го уровня: САВАННИ
- Языков манде: барка
- Диалектов: лебри
- Других языков: моба
- Заповедников: Пайма

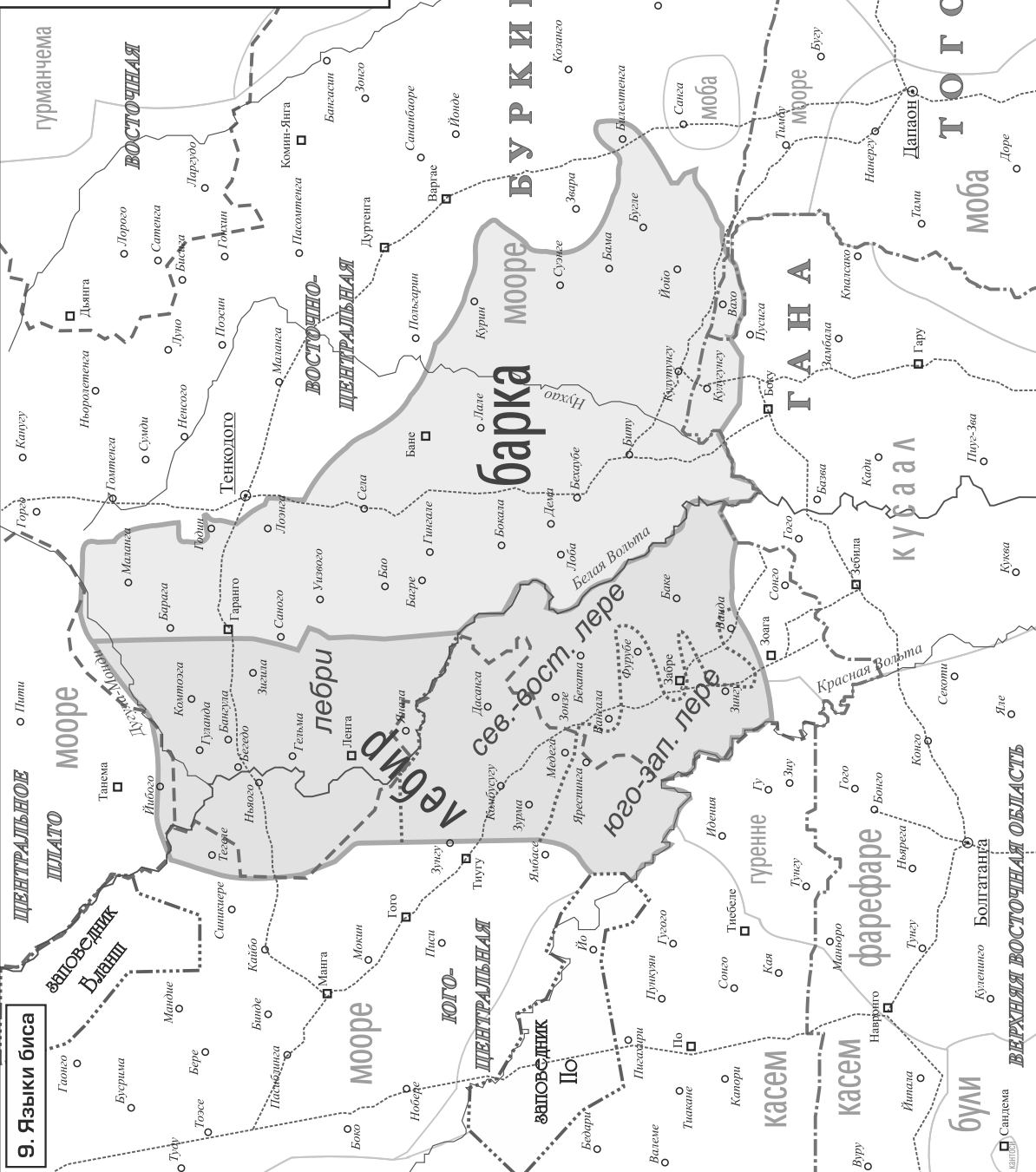
Далаон адм. центры 1-го уровня

Незаселенные территории

Основные дороги

0 10 20 30 км

© Выдрин В.Ф., Коряков Ю.Б., 2017



10. Языки боко-буса, кьянга и шанга

0 10 20 30 40 км

© Выдрин В.Ф., Коряков Ю.Б., 2017

Границы Названия

- **БЕНИН** государств
- **КВАРА** адм. единиц 1-го уровня
- боко языков манде
- вава диалектов
- кимба других языков
- **Боргу** заповедников
- **Канди** адм. центры 1-го уровня
- Н незаселённые территории
- основные дороги
- ▨ озёра и водохранилища



Я з ы к и

- ▨ 1. боко
- ▨ 2. бокобару
- ▨ 3. буса
- ▨ 4. илло-буса
- ▨ 5. кьянга
- ▨ 6. шанга