



HAL
open science

Seigneurs, troupeaux et montagnes : la place et le rôle de l'aristocratie dans la société pastorale ossaloise au Moyen Âge

Anne Berdoy

► **To cite this version:**

Anne Berdoy. Seigneurs, troupeaux et montagnes : la place et le rôle de l'aristocratie dans la société pastorale ossaloise au Moyen Âge. Christine Rendu; Carine Calastrenc; Mélanie Le Couédic; Anne Berdoy. Estives d'Ossau, 7000 ans de pastoralisme dans les Pyrénées, Le Pas d'Oiseau, pp.238-253, 2016, 978-2-917971-60-4. halshs-01432802

HAL Id: halshs-01432802

<https://shs.hal.science/halshs-01432802>

Submitted on 29 Apr 2019

HAL is a multi-disciplinary open access archive for the deposit and dissemination of scientific research documents, whether they are published or not. The documents may come from teaching and research institutions in France or abroad, or from public or private research centers.

L'archive ouverte pluridisciplinaire **HAL**, est destinée au dépôt et à la diffusion de documents scientifiques de niveau recherche, publiés ou non, émanant des établissements d'enseignement et de recherche français ou étrangers, des laboratoires publics ou privés.

Estives d'Ossau

7 000 ans de pastoralisme dans les Pyrénées

Sous la direction de
Christine RENDU, Carine CALASTRENC,
Mélanie LE COUÉDIC, Anne BERDOY




Illustration de couverture : Cécile Le Couédic

Maquette : Élisabeth Dauban (Le Pas d'oiseau)



Parc national des Pyrénées
Villa Fould, 2 rue du IV-Septembre,
BP 736, 65007 Tarbes.



Laboratoire Framespa
UMR 5136 CNRS
Université Toulouse Jean-Jaurès



176, chemin de Lestang
31100 Toulouse
www.lepasdoiseau.fr

ISBN : 9782917971604 - © Éditions Le Pas d'oiseau, 2016

Estives d'Ossau

7 000 ans de pastoralisme dans les Pyrénées

Sous la direction de
Christine Rendu, Carine Calastrenc,
Mélania Le Couédic, Anne Berdoy



Sommaire

Préface de Laurent GRANDSIMON, président du Parc national des Pyrénées 5

Introduction de Christine RENDU 7

1^{re} partie - Anéou, une estive à la loupe

Paysages et usages aux XX^e et XXI^e siècles

L'estive d'Anéou, une haute vallée glaciaire, Philippe ALLÉE 13

La valeur pastorale des estives, Dominique LAFFLY et Pierre GASCOUAT 19

Au début du XX^e siècle, l'action de l'Association centrale pour l'aménagement des montagnes (ACAM) en Haut-Ossau, Jean-Paul MÉTAILIÉ 33

Jean, Florent et Sarah, bergers à Aneu en 2015 : ethnographie pastorale, Rémy BERDOU et Patricia HEINIGER-CASTERET 43

Cabanes, cheminements et *cujalas* : parcours de troupeaux à l'estive, Mélanie LE COUÉDIC 53

Une première approche archéologique

À la recherche des sites, Mélanie LE COUÉDIC, Carine CALASTRENC, Christine RENDU et Philippe ALLÉE 61

À la recherche de la chronologie, Mélanie LE COUÉDIC, Carine CALASTRENC et Christine RENDU 85

À la recherche des pratiques : le site 32 de Cabanes la Glère (III^e-XV^e siècle), Carine CALASTRENC *et al.* 115

Quatre cartes pour une synthèse, Christine RENDU, Carine CALASTRENC et Mélanie LE COUÉDIC 143

2^e partie - De l'estive au piémont

Dynamiques et formes d'occupation du Néolithique à l'époque antique

Évolutions paléo-environnementales en vallée d'Ossau, du Néolithique à l'Époque contemporaine, Didier GALOP 161

Entre montagne et piémont, témoignages agropastoraux du Néolithique à l'âge du Fer, Patrice DUMONTIER *et al.* 175

Approches de la transhumance en Gaule à l'époque romaine, Philippe LEVEAU 205

Romanisation et pastoralisme en Haut-Béarn (I^{er}-V^e siècle), Dany BARRAUD 223

Écriture et stratégies d'appropriation des montagnes au Moyen Âge et à l'Époque moderne

Seigneurs, troupeaux et montagnes : la place et le rôle de l'aristocratie dans la société pastorale ossaloise au Moyen Âge, Anne BERDOY 239

Communautés, montagne et écriture : l'exemple de Sainte-Colome (XIV^e-XVIII^e siècle), Benoît CURSENTE 255

Glossaire 270

Bibliographie 272

Remerciements 279

Préface

Nous voici au départ d'un étrange voyage, un voyage dans le temps à la recherche de traces et de pierres qui parlent. Cet ouvrage est le fruit du travail acharné des membres d'une équipe constituée autour de Christine Rendu. Leur travail a commencé en Béarn, en haute vallée d'Ossau dans le cœur du Parc national des Pyrénées, il y a maintenant une dizaine d'années. Le Parc national des Pyrénées a soutenu dès l'origine ces campagnes de fouilles, en apportant tout à la fois une aide matérielle, technique et financière.

Les résultats de ces recherches sont prodigieux. Jamais peut-être dans l'histoire de l'archéologie pastorale pyrénéenne on n'avait décrit avec autant de précision l'évolution des paysages, la construction d'un terroir et la formation d'une culture pastorale sur une période aussi longue.

C'est vrai que les chiffres sont vertigineux ! Les chercheurs estiment que les premières traces visibles d'une activité humaine sur le site d'Anéou remontent à 6 000 ans, d'autres parlent même de 7 500 ans !

De cette période, et jusqu'à aujourd'hui, les auteurs nous conduisent au travers du temps, avec un effort de simplicité et de pédagogie, en explorant des périodes de l'histoire souvent moins connues dans les Pyrénées comme l'Antiquité.

Ce panorama nous confirme que les hauts paysages ossalois sont, comme la plupart des territoires pyrénéens d'altitude, le résultat d'une interaction intime entre le milieu naturel et les sociétés qui y vivent, les exploitent et y travaillent avec plus ou moins d'intensité depuis des siècles.

Il me semble utile de rappeler que ces paysages culturels sont au cœur des préoccupations du Parc national des Pyrénées parce qu'ils représentent une richesse biologique inégalée, parce qu'ils sont le fruit d'une culture exceptionnelle, et que l'un n'est rien sans l'autre.

Ils sont tout à la fois un morceau d'histoire valléenne et une page de l'aventure humaine.

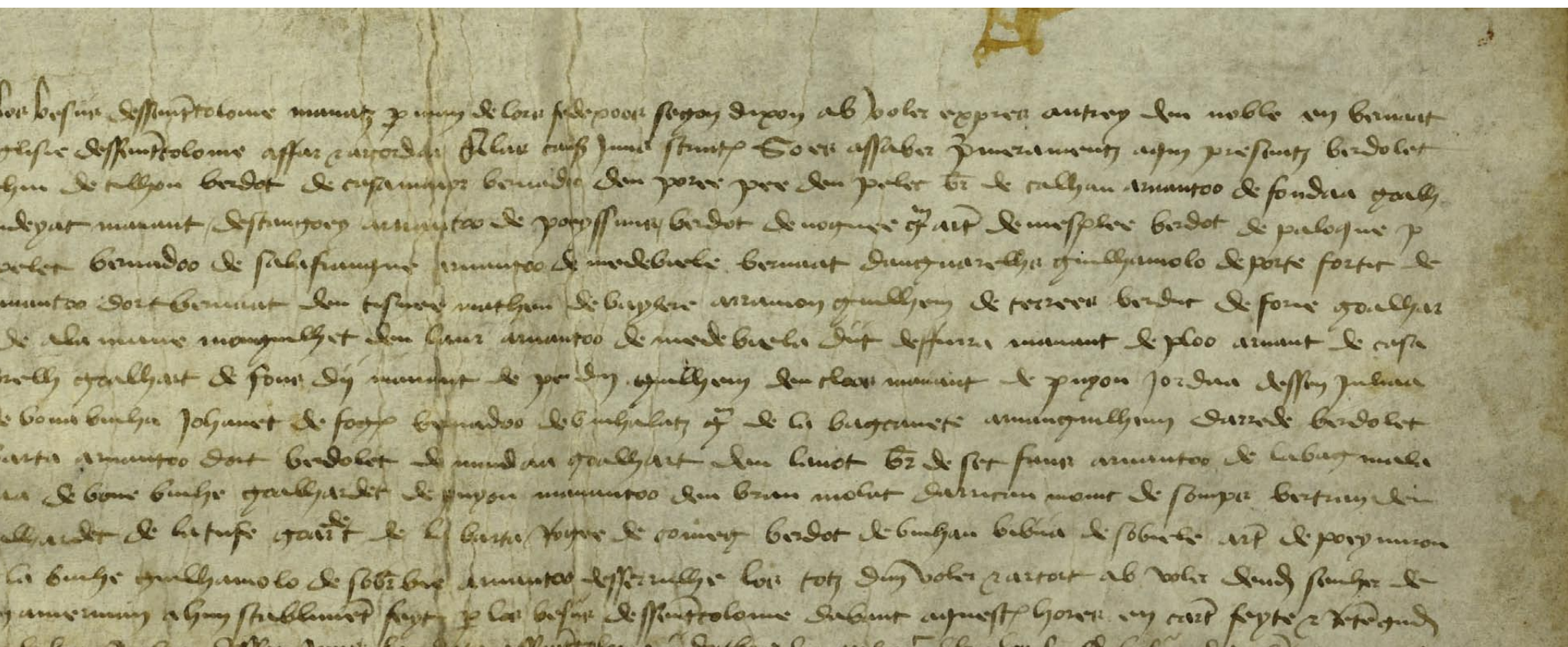
Parce que nous avons aujourd'hui des moyens qui nous permettent de porter atteinte à notre environnement avec une force jamais égalée dans l'histoire de l'humanité, le Parc national des Pyrénées se tient plus que jamais aux côtés de ceux qui souhaitent révéler au plus grand nombre l'histoire de la formation de ces estives. Il a été, et sera toujours en capacité de valoriser et de maintenir ces savoir-faire uniques qui sont les seuls capables de nous aider à poursuivre, dans le respect des hommes et des milieux, cette histoire commencée il y a plus de 6 000 ans !

Je vous souhaite un bon voyage dans le temps !

Laurent Grandsimon,
Président du Parc national des Pyrénées

Parce de cause se atoz que
puehiz deffindolome dunt l'au
de donet amung d'au feroz mat
ardt de b'uhau p'p'rot de b'ou
v'p'ro de m'ard b'ard / et d'au y
b'uhau p'p'rot d'au roy m'ard
Et de p'om'rou amung d'au
m'ard amung d'au b'ard de f'ou
amung d'au m'ard m'ard d'au
de b'ou m'ard b'ard d'au b'ou
amung d'au b'ard d'au p'ard
t'f'ou ardt de f'ou d'au d'au
p'p'rot d'au f'ou p'p'rot d'au
p'p'rot d'au m'ard de f'ou m'ard
de f'ou d'au d'au

Écriture et stratégies d'appropriation des montagnes au Moyen Âge et à l'Époque moderne





Seigneurs, troupeaux et montagnes

La place et le rôle de l'aristocratie dans la société pastorale ossaloise au Moyen Âge

Anne BERDOY

L'intérêt des historiens et géographes pour le pastoralisme pyrénéen s'est manifesté dès le XIX^e siècle, contrairement à celui des archéologues, relativement récent. Outre les questions de transhumance, ce sont aussi et surtout les traités dits de lies et passeries* ou chartes de paix qui ont précocement attiré l'attention sur les sociétés montagnardes. Dans la continuité des pionniers Jean-François Bladé ou Paul de Castéran, Henri Cavallès a durablement marqué la recherche par deux études, respectivement publiées en 1910 et 1931.

Les *cartas de patz*, établies entre paroisses ou entre vallées, n'ont depuis cessé d'être interrogées tant il est vrai qu'elles offrent un corpus documentaire de choix pour un espace au sujet duquel les historiens déplorent généralement le manque de sources écrites médiévales.

Dans un contexte de pauvreté documentaire, Pierre Tucoo-Chala, en mettant à disposition de la communauté scientifique une édition des cartulaires d'Ossau au début des années 1970, a souhaité attirer l'attention sur « deux fleurons » offrant « un champ de recherche encore inédit à l'historien ». L'accès à cette source de premier ordre, facilité par son édition, n'a depuis pourtant pas suscité les études approfondies que suggérait Pierre Tucoo-Chala et sa rapide analyse demeure à ce jour la référence.

Les incises et précautions d'écriture de cet auteur ne résistent guère à l'inévitable et nécessaire simplification qui est de mise lorsque sont repris ses travaux dans le cadre de nouvelles études et, même si la majorité des historiens reconnaît le caractère hiérarchisé et inégalitaire de la société médiévale ossaloise, l'idée d'une communauté d'hommes libres dotée d'une grande autonomie d'action et dégagée de l'emprise féodale reste dans le même temps profondément ancrée¹.

S'il serait trop long et hors de propos ici de décortiquer les ressorts idéologiques et historiographiques qui ont contribué à asseoir un tel tableau, il me paraît en revanche important de souligner combien la nature de la documentation a également joué un rôle à cet égard.

Passée cette mise au point, les cartulaires d'Ossau seront sollicités pour identifier les acteurs des démarches et procédures des Ossalois en matière de pastoralisme, ceci afin d'évaluer le rôle social de chacun. Ce faisant, nous verrons que l'aristocratie a pris sa part sur cette question, au même titre que les autres chefs de maison de la vallée. Partageant des intérêts communs, tous les Ossalois ont parfois agi ensemble. Cette convergence n'a toutefois pas empêché que, dans le même temps, des intérêts divergents se fassent jour : la montagne était source de revenus seigneuriaux et tous les pâturages n'appartenaient pas en indivision aux communautés villageoises (fig. 1 et 2).



Fig. 2

Fig. 1 : Le rôle des communautés dans la gestion des montagnes est bien connu et souvent mis en exergue. Celles-ci n'étaient toutefois pas les seules à intervenir dans le système pastoral... (la montagne d'Aneu, photo Pierre Campmajo).

Fig. 2 : Demeure des abbés laïques du lieu, le « château » de Castet est l'un des sites aristocratiques les plus connus d'Ossau (photo Didier Peyrusqué, Parc national des Pyrénées).

1. Daugas, 1999 et Barraqué, 2000.

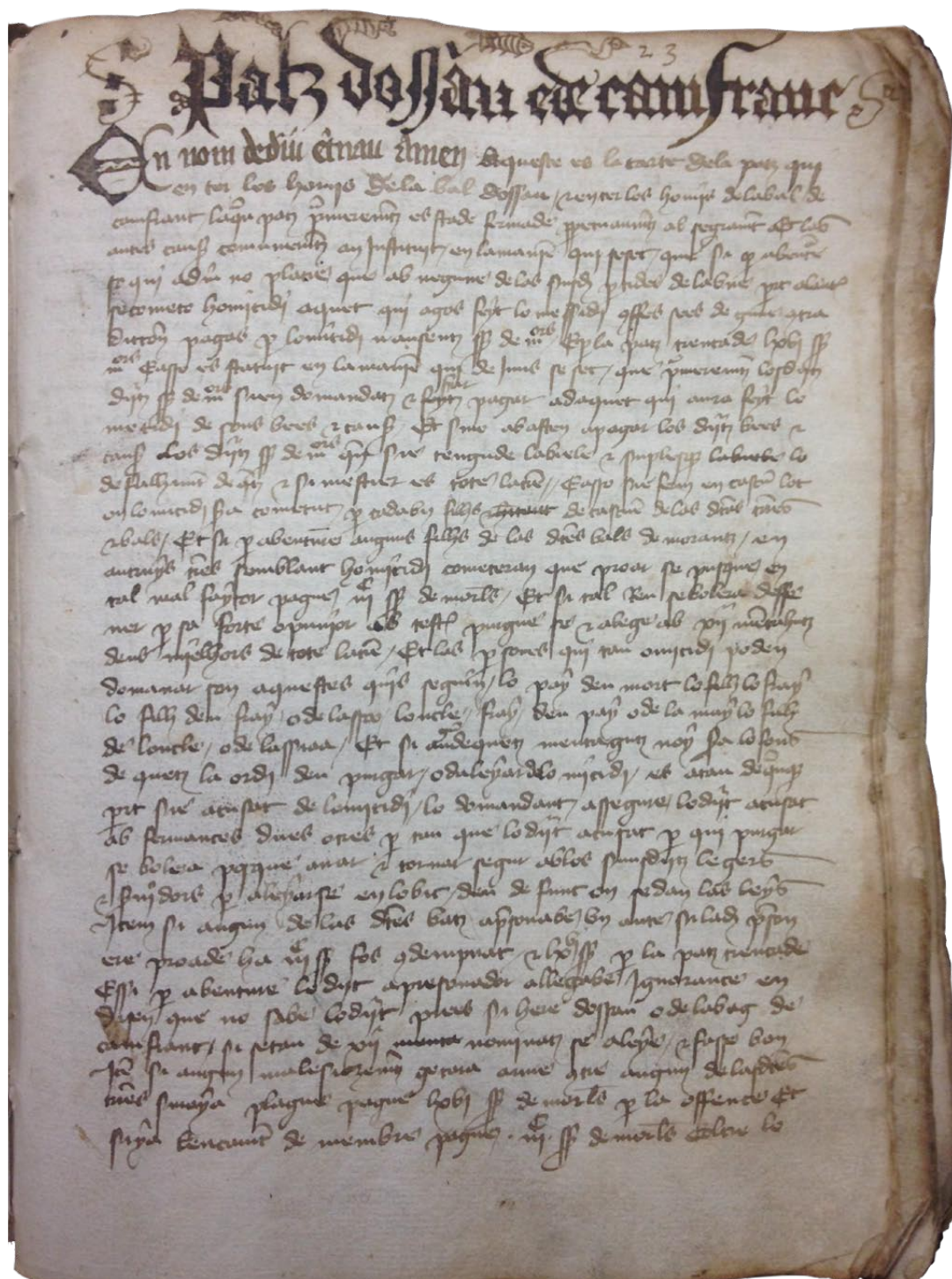


Fig. 3 : Les archives ossaloises ont conservé d'exceptionnels documents médiévaux qui néclairaient toutefois que partiellement l'histoire de la vallée (ADAP, extrait du cartulaire A d'Ossau, E dépôt Syndicat d'Ossau, AA 2).

Une vision de la société au miroir déformant des sources disponibles

L'avancée des recherches a écarté de l'analyse des lies et passeries toute idée d'indépendance des vallées montagnardes pyrénéennes, et Christian Desplat a définitivement montré que l'action des valléens n'était absolument pas dégagée de la tutelle des pouvoirs centraux – qu'il s'agisse du vicomte de Béarn ou du roi d'Aragon pour en rester au cas des traités entre Ossau et Tena². Pour autant, la vallée d'Ossau continue d'apparaître comme l'archétype d'un monde à part où, pour s'en tenir à notre sujet, les habitants se sont librement administrés et ont géré d'immenses étendues de pâturages indivis, en montagne comme en piémont avec le Pont-Long.

Avant de réexaminer cette question, il m'importe d'attirer l'attention sur le volume et la nature des sources textuelles qui, à mon sens, ont faussé l'analyse (notons que l'abondance documentaire est toute relative par rapport à d'autres secteurs géographiques mais réelle à l'échelle du bassin de l'Adour). Nombreuses sont les vallées pyrénéennes concernées par des traités de lies et passeries ; bien peu en revanche ont conservé des cartulaires émanant de l'*universitat* – l'assemblée des jurats représentant chaque localité de la vallée.

Ces documents sont exceptionnels, tant par leur rareté que par leur volume : selon la nomenclature de Pierre Tucoc-Chala, le cartulaire A d'Ossau comprend 46 actes (1187-1491) et le cartulaire B en compte 80 (1324-1492). Or ce sont justement eux qui renseignent des pratiques communautaires souvent ignorées (ou mal documentées) ailleurs. Ignorées parce qu'inexistantes ou ignorées faute de sources ?

Avant de revenir sur cette interrogation majeure, il est également crucial de souligner combien la recherche historique sur l'Ossau est marquée par l'existence d'un for spécifique à cette vallée d'une part, mais également par l'indigence des archives émanant du pouvoir vicomtal avant le milieu du XIV^e siècle et par l'absence de sources ecclésiastiques et seigneuriales d'autre part ; faute de registres notariés conservés, elle l'est enfin aussi par l'absence d'actes de la pratique antérieurs au dernier quart du XV^e siècle (fig. 3).

Cette situation documentaire a engendré, de mon point de vue, une analyse biaisée fondée essentiellement sur les archives conservées et n'ayant pas pris en compte les sources absentes. Ce déficit a lui-même été implicitement admis et expliqué par les enseignements des archives interrogées ; ces dernières ont ainsi permis de mettre en exergue le rôle et le poids des communautés au détriment par exemple de celui de l'aristocratie, largement

minimisé quand il n'a pas été purement et simplement nié. Or, cette démarche circulaire conduit à une vision partielle de la société ossaloise et de son fonctionnement. La société médiévale orthézienne serait-elle valablement et complètement décrite à partir des seuls textes du for de Morlaàs, concédé au XIII^e siècle, et du Martinet d'Orthez – recueil des chartes de libertés et privilèges de la ville initié par la communauté dès le XIV^e siècle³ ? Évidemment non. C'est pourtant ce qui a été fait pour l'Ossau.

Le parallèle établi entre Orthez et Ossau l'est à dessein. La communauté des historiens ne s'étonne guère de disposer d'un cartulaire urbain, source somme toute largement répandue. Qu'une communauté rurale soit dotée d'un tel outil apparaît en revanche plus exceptionnel et est versé au crédit de l'administration si spécifique d'une jurade* montagnarde (fig. 4). Pour ma part, j'aurais tendance à voir là l'effet conjoint de différents facteurs.

L'un tient à la culture écrite développée par les Ossalois à la fin du Moyen Âge. Un autre tient aux aléas de la conservation documentaire car, de fait, comment évaluer l'ampleur des disparitions d'archives communautaires ? Combien de chartes médiévales nous sont parvenues sous forme de *vidimus* justifié par leur détérioration ou leur perte ? Les montagnards auraient-ils été les seuls à prendre grand soin de l'écrit ? Je ne le pense pas et le dossier des *casalers* et *botoyers* du Montanèrès analysé par Benoît Cursente montre que des habitants du piémont rural savaient également rechercher dans leurs archives pour produire, au milieu du XIV^e siècle, une compilation de données utiles à la défense de leurs droits⁴. Mais pour cet éclairage, combien de silences documentaires ?

Un dernier facteur ayant favorisé la conservation de ces documents exceptionnels que sont les cartulaires d'Ossau tient, à mon sens, au corporatisme d'une société pour laquelle il était effectivement vital de rassembler une documentation destinée à défendre au mieux ses intérêts. Il n'a échappé à personne que les actes recopiés visent pour une grande part à faire d'un droit d'usage la reconnaissance d'une propriété ossaloise sur les terres du Pont-Long. Pierre Tucoo-Chala soulignait « chez les Ossalois une habileté innée dans l'art de la procédure », considérant cette caractéristique des « montagnards béarnais par opposition aux paysans de la plaine ». De fait, ces derniers étaient apparemment moins bien organisés et l'unité géographique d'une vallée de montagne a certainement favorisé le sentiment communautaire. En ce sens, la démarche des Ossalois ne diffère guère de celle, quelque peu plus tardive, des parts prenants de la Fontaine salée de Salies qui, au début du XVI^e siècle, ont initié la rédaction de leur *Livre Noir*⁵ : il s'agit de l'expression d'un corporatisme au sens sociologique du terme.



Ceci étant dit, les cartulaires d'Ossau représentent une source majeure qui appelle encore un travail de fond afin d'en mesurer pleinement les tenants et aboutissants. Je me contenterai pour ma part de porter le regard sur les questions pastorales considérées au travers de 75 actes y ayant trait. Deux actes n'appartenant pas aux cartulaires mais impliquant les Ossalois ont également été pris en compte⁶. Cette documentation consiste en :

- des traités de paix avec des vallées voisines (8 actes),
- des actes concernant le Pont-Long ou le piémont (55 actes),
- des délimitations de pâturages en vallée et une location de montagnes (8 actes)
- des actes relatifs à une taxe de parcours, le guidonage (4 actes).

La répartition chronologique de ce corpus est inégale et, sans surprise, le nombre de documents va en s'accroissant au fil du temps : un acte concerne le XII^e siècle, six le XIII^e siècle, quinze le XIV^e siècle et cinquante-trois le XV^e siècle.

Les informations issues de la documentation médiévale sont en outre complétées par celles émanant des aveux et dénombremens produits par la noblesse au cours de l'Époque moderne, sachant que cette pratique a été instaurée pour la première fois en Béarn en 1538 seulement.

Fig. 4 : Le *sindicat* ou *universitat* d'Ossau, termes apparus au XIV^e siècle pour désigner les représentants de la communauté valléenne, se réunissait à Bielle, chef-lieu du Vic du milieu.

2. Desplat, 1993, p. 130-131 ; *Lies et passerries...*, 1986 et 2002.

3. Barraqué, 1999 et Barraqué, 2013.

4. Cursente, 1998, p. 348, n. 7 et Cursente, 2011, p. 178-216.

5. ADPA, 2 Mi 211.

6. AD Gers, I 2683 (1258) ; ADPA, E 2334 (1277).

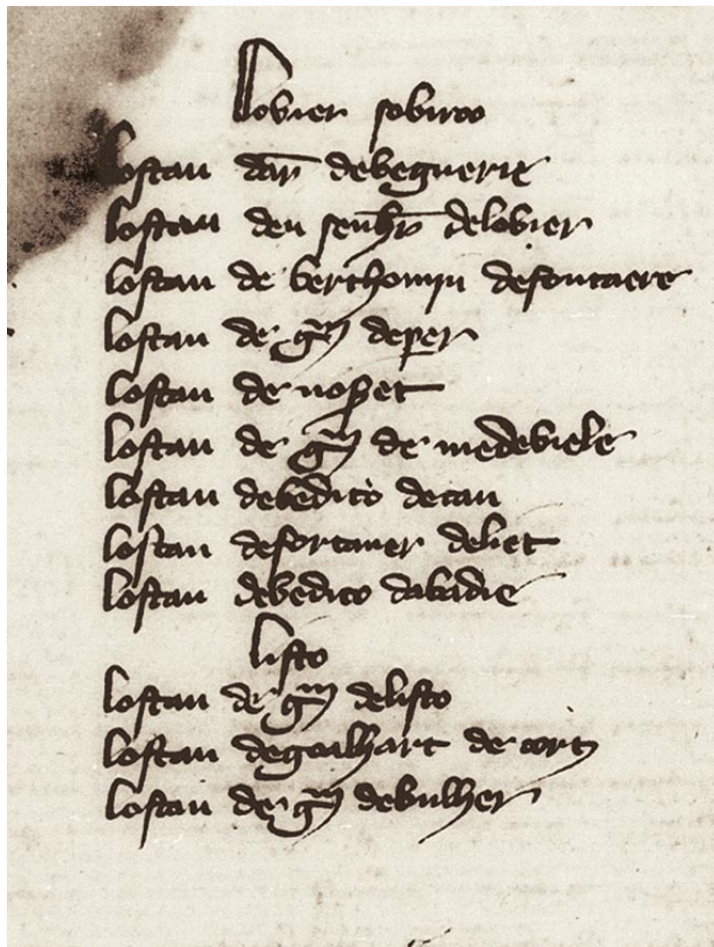


Fig. 5 : La communauté – quelle soit villageoise ou valléenne –, est représentée par des hommes issus des différents *ostaus* qui la composent (ici, Louvie-Soubiron). Les noms de ces derniers sont connus grâce au fameux dénombrement réalisé sur ordre de Gaston Fébus en 1385 (ADPA, E 306).

Identifier les acteurs : les Ossalois ou les parties d'un tout

Un groupe monolithique

La teneur des actes des cartulaires d'Ossau donne à première vue l'illusion d'une société homogène – ce qu'elle n'est évidemment pas, Pierre Tucoo-Chala ayant lui-même relevé son caractère hiérarchisé. *Los Ossales, aus d'Ossau, los homis de la bal, lo sindicat d'Ossau, la universitat de la terre d'Ossau* (« les Ossalois », « ceux d'Ossau », « les hommes de la vallée », « le syndicat d'Ossau », « l'université de la terre d'Ossau »), telles sont les désignations apparaissant progressivement au fil des actes, les deux dernières n'étant connues qu'à partir du XIV^e siècle.

Les premières formules (fin XII^e siècle et XIII^e siècle) renvoient tout autant à une acception géographique qu'à un groupe de personnes déléguées pour représenter les autres : aux *Ossales* répondent les *Aspes* (Aspois), *aus de Lescaa* (ceux de Lescar), *los homis de la bal de Canfranc* et autres *homis de Pau*. L'idée de délégation est en revanche

bien plus clairement affirmée, à partir du XIV^e siècle, lorsque des *procuradores* – qui prennent plus volontiers le nom de *sindics* au XV^e siècle – sont spécifiquement désignés comme tels.

De fait, au fil du temps, les écrits gagnent en précision. Ainsi, à la fin du XII^e siècle, les acteurs en présence ne sont nommés que collectivement (hormis éventuellement les personnages éminents jouant un rôle d'arbitres) et les garanties émanent de la communauté indistincte (*fidanse besiau*). Ce constat, fait à partir du traité de paix entre Ossau et Aspe de 1187, se vérifie au regard de la paix entre Lavedan et Bagnères conclue vers 1170⁷. Dans ce dernier cas, ce sont « douze hommes irréprochables » (sans plus de précision) de l'une ou l'autre communauté qui doivent se livrer en otages. Au XIII^e siècle, les garants d'abord, puis les représentants de tel ou tel *vic** commencent à être identifiés, procédé qui va en se systématisant au XIV^e siècle pour tous les acteurs.

Représenter la collectivité, agir en tant qu'individu

Le dépouillement a pris en compte tous les hommes apparaissant dans la documentation retenue, ce qui représente 860 items pour la vallée d'Ossau. L'origine géographique ou l'appartenance d'une personne à une maison donnée ne sont pas toujours précisées mais ces lacunes ont été compensées lors de l'élaboration du fichier de dépouillement : nombre de mentions relevées dans les cartulaires se recoupent et se complètent. Ainsi le « Berducon d'Abadie » cité sans autre précision dans un acte de 1457, est-il le même que « Berducon d'Abadie de Béost », apparaissant à plusieurs reprises dans d'autres documents de la même année, et que le « noble Berducon de Béost » mentionné en 1481. La confrontation des données des cartulaires et de celles du dénombrement des feux de la vicomté de la fin du XIV^e siècle permet en outre de conforter ou de préciser l'origine de tel ou tel, à l'image de Monaud de Bulher représentant de « Louvie Susoo et Listo » en 1425 mais résidant dans cette dernière localité ainsi que l'atteste l'*ostau* de Bulher qui y est recensé en 1385 (fig. 5).

L'origine géographique des hommes engagés dans la vie publique valléenne reflète bien le peuplement ossalois : toutes les localités sont représentées, à un moment ou un autre, et ce globalement à proportion de leur nombre d'habitants (cf. tableau 1). Au-delà de leur inscription au sein d'une communauté villageoise, dans la société ossaloise déterminée et organisée – comme dans le reste de la Gascogne – par et autour de l'*ostau*, les hommes sont également définis par leur appartenance à telle ou

7. Tucoo-Chala, 1970 : cartulaire A, n° 1 ; Davezac-Macaya, 1823, p. 246-247.

telle maison (dans la documentation des XIII^e-XV^e siècles du bassin de l'Adour, le nom d'un individu est à la fois patronyme et domonyme, c'est-à-dire nom de maison). Il importe donc de les considérer ainsi et pas seulement individuellement. Ceci étant posé, l'évaluation de l'importance de telle ou telle maison peut-elle passer par la prise en compte du rôle joué par leurs membres dans les affaires communes ? À l'échelle du dépouillement effectué, les comptages montrent surtout une participation non pas concentrée sur quelques individus ou maisons mais, au contraire, une assez large représentation : en moyenne chaque maison intervient 2,5 fois dans le laps de temps couvert par la documentation (cf. tableau 2).

Le signe de la place éminente d'une maison pourrait être recherché dans l'action au long cours de ses membres. À ce titre, l'implication de deux générations successives est parfois perceptible mais les cas d'une continuité d'engagement sur plusieurs siècles sont très rares. Il n'est guère que ceux de Borie (Castet), Sassouste (Béost) ou Bordeu (Laruns) qui puissent en témoigner. Le fort engagement de telle ou telle maison suggéré par la récurrence de certaines dans la documentation est en réalité illusoire ; il tient essentiellement à celui d'un individu qui agit à plusieurs reprises, le fait étant particulièrement perceptible dans l'abondance des actes du XV^e siècle : Berdolet de Bramalop, de Bielle ; Johan de Fondère, d'Arudy ; Arnaut de Sossentz, d'Arudy ; Bernat de Ploo, de Laruns ou Johan d'Incamps, de Buzy, apparaissent ainsi à de multiples occasions, la qualité de notaire de certains ayant assurément contribué à leur participation aux affaires communes.

Tous ces hommes se distinguent au sein de la communauté par l'exercice même d'une responsabilité publique ou d'une fonction représentative en tant qu'arbitres, procureurs, jurats, représentants d'un vic, d'un village ou de la vallée tout entière, garants, intercesseurs ou témoins (fig. 6). Le fait même d'occuper telle ou telle fonction suffit à envisager que les personnes nommées ne sont pas à ranger au nombre des couches les plus modestes de la société. Si l'absence de celles-ci dans les chartes de paix et les cartulaires peut effectivement être soupçonnée, elle est toutefois invérifiable faute de mentions qui éclaireraient statuts ou professions.

Une société hiérarchisée, une aristocratie impliquée

Au sein même du groupe de personnes impliquées dans les affaires communes, une hiérarchie se fait toutefois jour selon le rôle plus ou moins important occupé et selon que l'affaire se traite dans ou hors de la vallée, avec des pairs ou avec des représentants de

Localité	Nb de feux en 1385	%	Nb de maisons recensées dans les cartulaires	%
Laruns	114	13 %	28	10 %
Sainte-Colome	91	10 %	13	4 %
Arudy	86	10 %	32	11 %
Bielle	84	10 %	34	12 %
Louvie-Juzon	80	9 %	18	6 %
Bilhères	56	6 %	17	6 %
Buzy	55	6 %	19	7 %
Castet	45	5 %	10	4 %
Pon	33	4 %	7	2 %
Sévignacq	29	3 %	12	4 %
Béost	25	3 %	9	3 %
Gère	24	3 %	12	4 %
Aste	18	2 %	9	3 %
Béon	18	2 %	5	2 %
Bescat	14	1,5 %	11	4 %
Aas	13	1,5 %	9	3 %
Izeste	12	1 %	11	3 %
Bélesten	11	1 %	6	2 %
Louvie-Soubiron	9	1 %	8	3 %
Assouste	8	< 1 %	5	2 %
Bagès	7	< 1 %	3	1 %
Gètre	7	< 1 %	1	1 %
Meyracq	6	< 1 %	2	1 %
Geteu	5	< 1 %	-	-
Listo	3	< 1 %	3	1 %
Total	853		284	

Tableau 1 : Représentation des localités ossaloises dans les actes des cartulaires d'Ossau traitant du pastoralisme au regard du nombre de feux dénombrés au XIV^e siècle.

Sept maisons n'ont pu être prises en compte faute d'éléments suffisants pour qu'elles soient localisées : Foron, Miramon et Tornerie (Arudy ?), Anglaa (Béost ou Bagès), Cassesus (Aste ou Béon), Layus (Gère ou Bélesten), Lacrampe (localisation inconnue).

Nb mentions	Nb maisons	%
1 fois	128	51 %
2 fois	58	23 %
3 fois	30	12 %
4 fois	14	5 %
5 fois	5	2 %
de 6 à 9 fois	7	3 %
de 10 à 19 fois	7	3 %
plus de 20 fois	2	1 %

Tableau 2 : Représentation des maisons ossaloises dans les actes des cartulaires d'Ossau traitant du pastoralisme.

Fig. 6 : Bilhères. Au vu des actes des cartulaires d'Ossau, les représentants de dix-sept maisons de cette communauté ont joué, à un titre ou à un autre, un rôle dans les affaires communautaires entre le XIII^e et le XV^e siècle (photo Pierre Gabriele).





Fig. 7 : Avec son imposante stature, ses échauguettes et son pigeonnier, le « château » de Béon exprime, par l'architecture, la position sociale de son détenteur (photo Anne Berdoy).

l'autorité publique. Le groupe le plus aisé à distinguer et à suivre dans le temps est celui que composent nobles et notables qui sont eux-mêmes les tenants d'une aristocratie nettement hiérarchisée (fig. 7).

Certains de ces hommes sont distingués individuellement : des notaires et quelques autres professionnels, dont l'activité n'est pas spécifiée, bénéficient du qualificatif de « maître » ; des ecclésiastiques sont clairement identifiés, tel ces *caperas* (curés) de Bielle, de Gère, de Castet ou d'Arudy, ces *rectors* (recteurs) de Laruns, Buzy ou Gère ou ce *commanday* (commandeur) de Mifaget. Les membres de l'aristocratie jouissent quant à eux de distinctions honorifiques (*mossenhor*, *senhor*), de particules (*En* ou *N'*) ou de titres. Le fait est toutefois assez généralisé pour les plus éminents de ses membres et bien moins dans les franges inférieures de la noblesse. Dans tous les cas, de semblables précisions sont loin d'être systématiques et tel seigneur aussi puissant que le baron de Doumy peut être simplement désigné comme *Pee de Domii*, sans autre signe de dignité que sa mention en tête de l'énumération des personnes présentes lors

d'une assemblée en 1425⁸. Car, c'est un fait, la hiérarchie est sous-jacente dans les listes de personnes citées, même en l'absence de toute autre mention. Passées les difficultés inhérentes au fait que la qualité noble de telle ou telle personne n'est pas systématiquement précisée, l'identification des membres de l'aristocratie est possible à la faveur de recoupements avec des données collectées par ailleurs⁹.

Les nobles, des Ossalois comme les autres

Nobles et notables

Une rapide présentation du groupe aristocratique est nécessaire afin de distinguer les lignages les plus importants de maisons nobles plus modestes.

À tout seigneur tout honneur, c'est au seigneur de Doumy, apparemment étranger à la vallée, qu'il convient de faire la première place. S'il n'est pas celui qui intervient le plus dans les affaires pastorales, il apparaît

8. Tucoc-Chala, 1970, cartulaire A, n° 25.

9. Le détail de celles-ci sera exposé dans un ouvrage en préparation sur l'aristocratie et la féodalité en Haut-Béarn.

en revanche comme le plus puissant. Toujours cité en tête d'énumération – celui qui porte le titre de baron de Doumy et jamais un autre qui soit en lien avec la vallée – se préoccupe des affaires de celle-ci en raison de sa seigneurie ossaloise, principalement assise à Arudy mais comprenant également Sévignacq et Meyracq¹⁰.

Vient ensuite, au gré des circonstances, la cohorte des seigneurs de Sainte-Colome (29 interventions), de Béon (11), de Louvie-Soubiron (9), de Gère (7), d'Izeste (6), de Bescat (4), de Castet (4) et d'Espalungue (3). Suivent les possesseurs de maisons nobles de moindre importance, souvent les plus difficiles à identifier : le seigneur de Cortade, de Bilhères, en est un bon exemple, n'étant jamais mentionné comme noble au fil des actes des cartulaires mais connu en tant que tel par ailleurs. Il en va de même concernant Cambus, de Bielle, ou Orteg, de Castet. Goalhart de Casaux apparaît pour sa part comme *domenger** de Louvie-Juzon et l'absence d'autre seigneur de ce nom avant la fin du XV^e siècle pourrait laisser penser à un anoblissement tardif ; l'hommage prêté pour ce même fief à Gaston Fébus, en 1343, vient toutefois corriger cette perception.

Si tel ou tel « seigneur du domec* » de Bielle ou de Gère est désigné par cette appellation même comme noble, il convient d'envisager que les « untel de Domec » résidant à Arudy, Bescat, Buzy, Pon, Sainte-Colome ou

Laruns le sont aussi, tout comme doit l'être également le Ramon de Lasale (*i.e.* « de la salle* ») connu en 1278 ou le Bertranet de Lasale, de Bilhères, qui est jurat en 1465. Pour un « noble Arnauton d'Encamps, seigneur de Poey », de Buzy, appartenant lui aussi sans équivoque à la noblesse, les détenteurs des maisons Poey d'Arudy, de Bielle et de Sévignacq sont potentiellement dans le même cas, mais sans mention explicite à ce propos.

À l'image du lignage de Doumy, certains nobles paraissent *a priori* étrangers à la vallée alors qu'il n'en est rien. Le *En Ramon d'Arros senhor d'Arodee*, qui figure dans un acte de 1323 est le possesseur noble d'une maison située à Laruns (en 1385, *l'ostau deu senhor d'Arros* est dénombré dans cette localité). De même, le titulaire de l'abbaye laïque de Monein – *En Rodger senhor de l'abadie de Monenh* (1481) – est-il également connu par ailleurs pour être le propriétaire du fief Saint-Vincent, à Louvie-Juzon.

Les abbés laïques* de la vallée se situent dans une frange intermédiaire de la société ossaloise, se distinguant du commun et n'appartenant pas nécessairement à la noblesse (fig. 8). Signe de leur rôle social éminent, ils sont très souvent les représentants des communautés, tant valléenne que villageoise. Certaines familles de notables




Fig. 8 : Nobles ou non, selon les cas, les abbés laïques n'en affichaient pas moins une position sociale élevée et leurs résidences ne se distinguaient en rien de celles des seigneurs (ici, l'abbaye de Béost, photo Dany Barraud).



Fig. 9 : Qu'il soit noble ou pas, chaque détenteur de cheptel avait le droit d'introduire dans les pâturages un nombre défini de bétail, exprimé selon une unité de compte : la bacade ; celle-ci correspond à une vache adulte équivalant à dix ovins (photo Pierre Campmajo).

10. ADPA, B 842.

Fig.10 : Des croix, comme ici à Aneu, matérialisent les limites des pâturages reconnues par des assemblées associant nobles, notables et autres membres de la communauté villageoise, opérations dûment enregistrées par des actes notariés (photo Rémy Berdou).



sont également à ranger dans cet entre-deux social : Salies (Laruns), Casamayor (Pon) ou Fondère (dynastie de notaires d'Arudy qui, au XV^e siècle, finit par accéder à la noblesse en acquérant le *domec* de Bielle).

Détenteurs de cheptels

En 1539, Madeleine, dame de Sainte-Colome, déclare dans son dénombrement avoir « droit de faire gîter et paître ses brebis et autres bétails durant trois nuits, lors de la descente et de la montée aux herbages ou montagnes » et ajoute, textuellement, « avec [elle] ensemble les voisins », ce qui doit s'entendre comme « au même titre que les voisins¹¹ ».

Car c'est un fait, les nobles ossalois possèdent un cheptel, comme les autres habitants de la vallée, fait qui apparaît souvent dans les dénombrements de l'Époque moderne : le seigneur de Casaux, de Louvie-Juzon, affirme ainsi en 1683 son « droit de faire pacager les bestiaux appartenant à la *domengeadure** dans toutes les montagnes, pâturages, *herms** communs de Louvie¹² » ; celui d'Orteg, de Castet, dénombre à la même date, le « droit de faire pacager noblement jusque au nombre de quinze bacades* de bétail de tout poil¹³ », quand le seigneur d'Izeste a, pour sa part, « droit de faire paître noblement dix bacades dans les montagnes générales » et a « droit de pacage pour son bétail dans la montagne de Peyreget¹⁴ » ; en 1530, il est question de quarante bacades exemptes de contribution que le seigneur de Gère peut mettre dans les espaces communaux¹⁵ et un arrêt du parlement de Pau en 1622 confirme que le seigneur de Poey de Buzy « jouira de l'exemption de paiement de tailles et de cotises qui se feront pour raison des bacades vives qu'il nourrira dans ladite maison de Poey, comme

en jouissent les autres nobles du Vic de Bas de la vallée d'Ossau¹⁶ » (fig. 9).

Si les archives modernes confèrent une bonne visibilité quant à la détention de cheptel par la noblesse, quelques données à ce sujet peuvent également être glanées dans la documentation médiévale. Le seigneur de Béon apparaît propriétaire de bétail dans un acte de 1283¹⁷.

En 1356, lorsque la communauté ossaloise décide de vendre les revenus des ports généraux pour payer les frais d'un procès, ce sont essentiellement des nobles de la vallée qui déboursent les 550 écus d'or qui, à n'en pas douter, permettront la dépaissance de leurs propres bestiaux¹⁸.

La nature de ceux-ci n'est généralement pas précisée, l'expression « de tout poil » étant le plus souvent de mise. Si la prédominance de brebis et de vaches est plausible, d'autres animaux peuvent également constituer des troupeaux d'un volume non négligeable. Ainsi, à une date inconnue mais qui se place vraisemblablement au XIII^e siècle, le for général fait état d'une saisie portant sur cinquante-cinq cochons appartenant au seigneur de Béon¹⁹. Au XV^e siècle, Jean de Doumy, seigneur d'Arudy, envoie pour sa part cinq cents cochons dans le Bager²⁰.

Des intérêts partagés

Propriétaires de bétail, les nobles ossalois sont, de ce fait, directement concernés par les questions pastorales. En ce sens, ils partagent les mêmes intérêts que le reste de la communauté valléenne et agissent avec elle lorsqu'il s'agit de les défendre.

Les plus importants des seigneurs ne s'entremettent guère dans les affaires strictement intravalléennes : ils sont absents lorsqu'en 1359 sont délimités les pâturages de Bious, propriété du syndicat, et de Peyreget, appartenant à Arudy ; l'abbé laïque de Buzy et Bernard de Domec, de Sainte-Colome, sont en revanche présents aux côtés de notables parmi lesquels des ecclésiastiques – dont un est lui-même issu d'une famille noble (*N'Arnaut, capera d'Arudi*²¹).

Le même type de représentation s'observe au moment des cinq journées consacrées en 1440 aux délimitations de différentes montagnes²² : prud'hommes ou témoins, l'abbé laïque de Sévignacq, Aramonet de Doumy, de Sévignacq (vraisemblablement un parent du Doumy, seigneur d'Arudy), Berdolet de Domec, de Sainte-Colome, et Ramonet de Domec, de Pon, appartenant à la « petite » noblesse, sont présents. À ceux-ci, il faut ajouter un dénommé Goalhart de Cortie, *castella d'Assoste*, « châtelain » probablement chargé de veiller à la demeure du seigneur d'Assoste par ailleurs seigneur de Béon (fig. 10).

11. ADPA, B 860.

12. ADPA, B 663, f^o 300 et suiv.

13. ADPA, B 663, f^o 230 et suiv.

14. ADPA, B 662, f^o 296 et suiv.

15. ADPA, B 664, p.j. fournie lors de la vérification du dénombrement.

16. ADPA, B 663, f^o 5 et suiv., p.j. fournie lors de la vérification du dénombrement.

17. ADPA, B 663, f^o 212 et suiv., p.j. fournie lors de la vérification du dénombrement.

18. Tucoc-Chala, 1970 : Cartulaires A, n^o 14.

19. Ourliac et Gilles, 1990 : for général, 158.

20. Chéronnet 1989, p. 103, d'après Arudy FF 13.

21. Tucoc-Chala, 1970 : cartulaire B n^o 8.

22. *Ibid.* : B, n^o 14-16, 21, 23.

Hors de la vallée, l'implication de la noblesse de plus haut rang est en revanche très nette. Les opérations de délimitations des terrains de parcours ossalois du Pont-Long d'avec les terres des localités circonvoisines, menées en 1457, sont révélatrices à cet égard. Celles-ci sont réalisées « à la requête » des nobles *En Pees*, seigneur de Doumy, *En Johan*, seigneur de Louvie [Soubiron], *En Bernat*, seigneur de Sainte-Colome, qui, avec les trois notaires énumérés ensuite, sont les « syndics de la terre et vallée d'Ossau » ; cette délégation est complétée par huit hommes, parmi lesquels l'abbé laïque de Béost et des membres des maisons Domec de Bielle et d'Arudy. Au fil des opérations de bornage qui occupent plusieurs journées, d'autres nobles – plus ou moins éminents – sont présents : *En Bernardon* de Gère, *En Johan* de Béon, fils aîné et héritier du seigneur de Béon, *En Denot* de Louvie, abbé laïque de Castet, *Bertranet* et *Arnauguilhem de Cambus*, de Bielle²³.

En fait, la noblesse ossaloise semble jouer un rôle de premier plan lorsque les circonstances l'exigent. Ainsi, en 1323, au moment de contester devant la *Cour Majour* la condamnation à une amende infligée à la vallée à la suite de destructions commises dans le secteur de Lescar, face à « Monseigneur noble Raimond, évêque de Lescar », ce sont le seigneur de Doumy (et d'Arudy), le seigneur d'Arrode (résidant à Laruns), le seigneur de Louvie et le seigneur de Béon qui sont les procureurs de la vallée²⁴.

Une délégation majoritairement aristocratique est pareillement invitée en 1465 à présenter, devant le sénéchal de Béarn (lui-même noble et baron), les doléances d'Ossau concernant le Pont-Long ; le seigneur de Doumy, en tête, est suivi de ceux de Louvie et de Sainte-Colome, de l'héritier du seigneur de Béon et d'un membre de la famille de Louvie, maître de la puissante maison Salies de Laruns détentrice de l'abbaye laïque du lieu²⁵.

Les mêmes et/ou d'autres sont les syndics ossalois lors d'arbitrages relatifs au Pont-Long toujours, intervenus dans les années 1472-1473²⁶.

Ceci étant, il convient tout de même de garder à l'esprit que le groupe aristocratique n'est évidemment pas le seul à s'impliquer dans les affaires de la vallée hors de celle-ci (fig. 11). En réalité, la représentation de la communauté paraît être adaptée aux interlocuteurs en une sorte de jeu d'équilibre ou de symétrie.

Lorsqu'il s'agit, en 1336, de vider un conflit entre les Ossalois et le seigneur de Navailles et de Sault, l'abbé laïque de Buros et les jurats de ce lieu, deux arbitres agissent au nom de chaque partie et tous sont nobles : Arnaud Guilhem de Navailles et Guixarnaut de Navailles, seigneur de Meillon, d'une part, Denot de Doumy et Arnaud, seigneur de Béon, d'autre part²⁷.

Il en va de même au XV^e siècle lors d'un différend avec le seigneur de Denguin : c'est Raimond Arnaud, seigneur de Louvie, qui se déplace en 1416 « comme procureur de la terre d'Ossau ». L'affaire étant toujours pendante en 1425, huit arbitres sont désignés : le seigneur de Sainte-Colome et trois autres Ossalois d'un côté, le seigneur de Beyrie et trois habitants de communautés voisines de Denguin de l'autre²⁸. *A contrario*, l'affaire peut se régler entre seuls représentants des communautés impliquées, comme en 1425 avec les habitants de Siros²⁹ ; dans ce cas, ni les nobles ossalois, ni le seigneur de Siros ne sont mobilisés.

Quel que soit le groupe social en action, l'activation des réseaux de chacun apparaît donc sollicitée au gré des circonstances et il y a tout lieu de penser que l'accord signé en 1492 entre les Ossalois et l'hôpital de Lespiau sur le Pont-Long a grandement été facilité par les liens entre le prieur de ce dernier – Arnaud Guilhem de Gère,

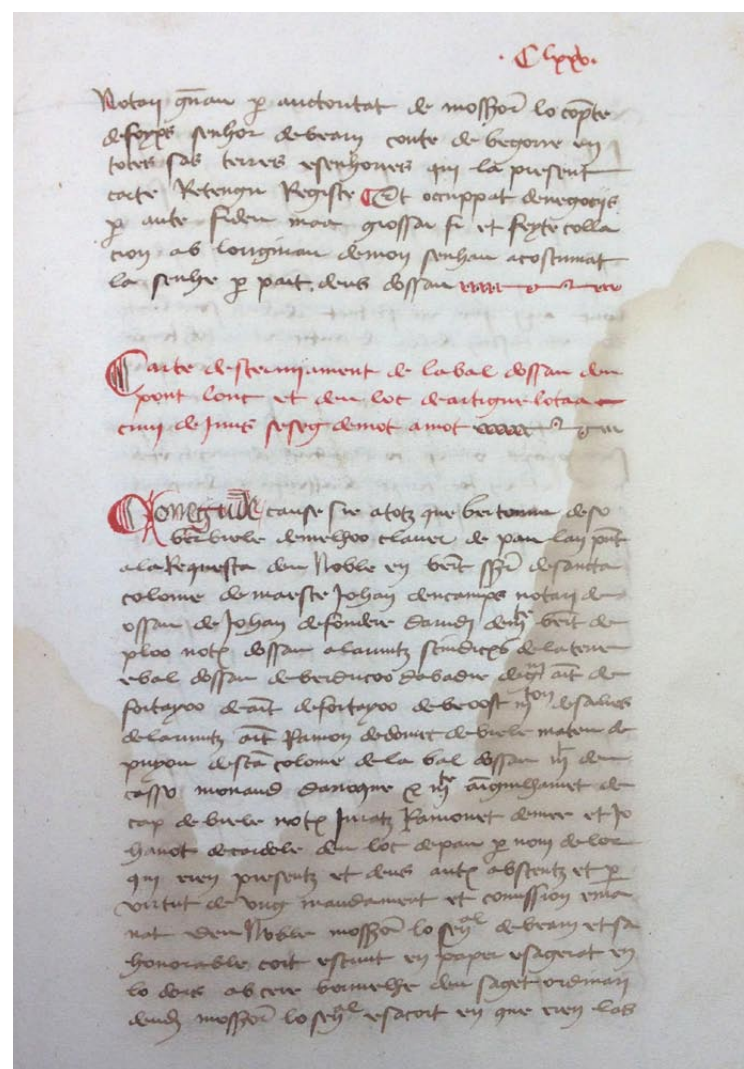


Fig. 11 : La noblesse n'est pas la seule à s'impliquer pour la défense des intérêts de la vallée hors de celle-ci : ici, début de l'acte de délimitation du Pont-Long d'avec le territoire d'Artigueloutan en 1457 ; le seigneur de Sainte-Colome conduit la délégation ossaloise composée de trois notaires et d'habitants de Béost, Laruns, Bielle et Sainte-Colome (cartulaire B d'Ossau : ADPA, E dépôt Syndicat d'Ossau, AA 1, photo Anne Berdoy).

23. *Ibid.* : B, n° 35-39, 44-45, 48-50, 54, 57, 60.

24. Tucoc-Chala, 1970 : A, n° 9.

25. *Ibid.* : B, n° 62.

26. *Ibid.* : A, n° 33 ; B, n° 67.

27. *Ibid.* : A, n° 11.

28. *Ibid.* : B, n° 11.

29. *Ibid.* : A, n° 23.

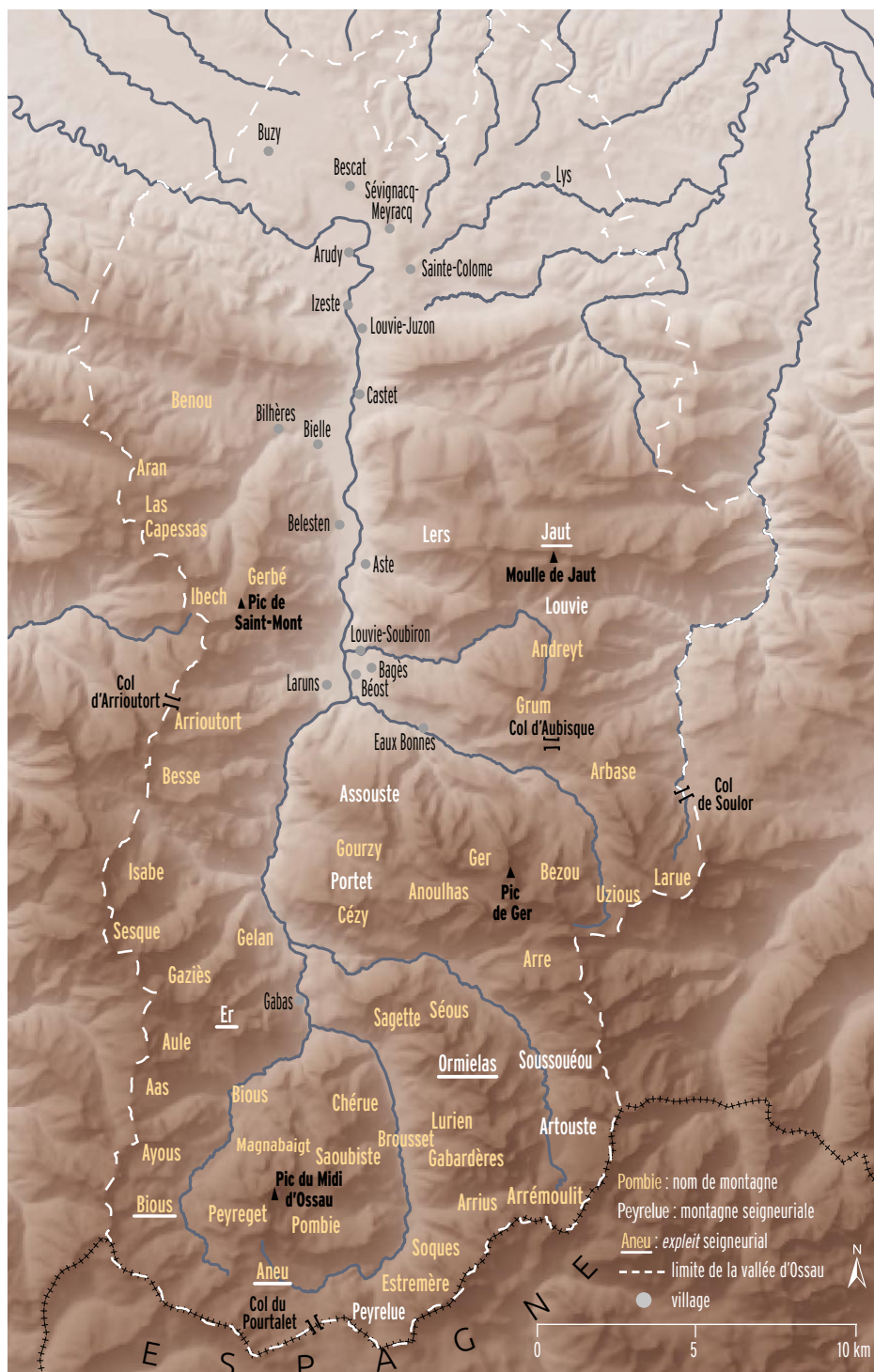


Fig. 12 : Les montagnes sont aussi sources de revenus pour l'aristocratie (carte établie d'après Hourcade, 1970, carte hors texte n° 2).

30. Tucoc-Chala, 1970 : B, n° 80.

31. *Ibid.* : A, n° 17.

32. ADPA, B 832.

33. Tucoc-Chala, 1970 : A, n° 10, art. 28. Il semblerait que les seigneurs de Béon aient également possédé à un moment des montagnes dans les secteurs de Soques et d'Estrémère : selon Bernard Hourcade, une de leurs descendantes y disposait, encore au XX^e siècle, de 396 ha (Hourcade 1970, p. 24).

34. ADPA, E 1873 et B 663, f° 212 et suiv.

issu de la famille seigneuriale ossaloise du même nom – et les seigneurs de Sainte-Colome, de Bescat et de Casaux de Louvie-Juzon qui conduisent le groupe des syndics de la vallée³⁰.

De façon générale, l'action collective prime pour défendre la cause commune dans les affaires pastorales. La procédure initiée en 1379 pour mettre fin à un conflit opposant l'Ossau et plusieurs vallées aragonaises en est une bonne illustration³¹ : la noblesse et les abbés laïques constituent la majorité des procureurs ossalois mais ils ne sont pas les seuls. En revanche, si le seigneur de Béon est, cette fois-là, en tête de la délégation, ce n'est pas tant en raison de sa prééminence sur ceux de Sainte-Colome, de Gère ou de Castet, également présents, mais parce qu'il est – nous allons le voir – concerné au premier chef, au-delà du fait d'être, comme les autres, propriétaire de bétail.

Comme les autres... ou presque Montagnes, sources de revenus seigneuriaux (fig. 12)

Le seigneur de Béon est également, aux XIV^e et XV^e siècles au moins, seigneur d'Assouste et, à ce titre, il possède plusieurs montagnes connues par le dénombrement d'Isabeau de Lanusse produit en 1538³². Ressortissant à la seigneurie de Béon, ce sont celle de Lers, confrontant aux territoires et montagnes de Sainte-Colome, de Castet, de Louvie-Soubiron et Listo, et celle de Peyrelue, limitrophe des terres et montagnes de Sallent, en Aragon, de Laruns et de la montagne générale d'Aneu.

Les montagnes possédées au titre de la seigneurie d'Assouste sont appelées *Borsat*, *Baror*, *Sozoen* (Soussouéou), *Artoste* (Artouste) et *Donalas* (Ormielas), ces dernières confrontant elles aussi, entre autres, aux « montagnes du royaume d'Aragon ». Ces informations relatives au XVI^e siècle éclairent les dispositions nommément relatives au seigneur de Béon prises lors de la paix entre Ossau et Tena établie en 1328³³.

À ce titre, il n'est guère étonnant non plus de retrouver ce même aristocrate en première ligne des « procureurs, acteurs et négociateurs spéciaux et généraux » d'Ossau lorsqu'il s'agit, en 1379, de mettre fin au conflit qui oppose la vallée avec ses voisins méridionaux. Un document de 1553 (reprenant des dispositions du XIII^e siècle) fait état des trois cent soixante bacades que le seigneur de Béon est susceptible d'introduire sur ses montagnes, chiffre qui démontre l'importance de l'enjeu économique³⁴.

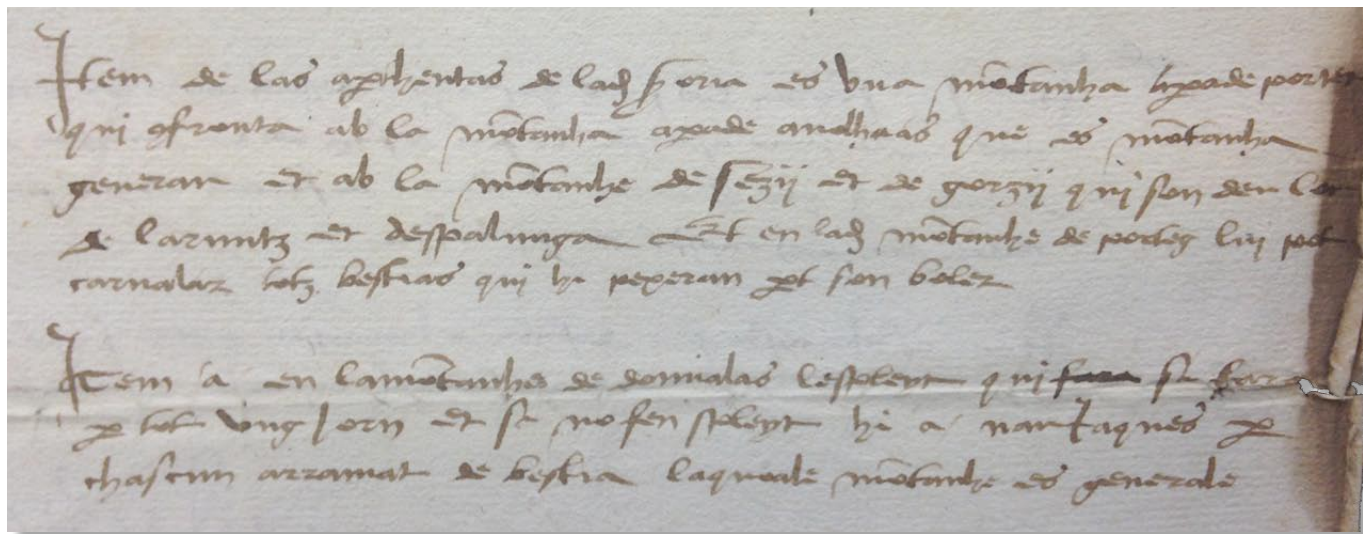


Fig. 13 : Extrait du dénombrement produit par le seigneur d'Espalungue en 1538 qui mentionne sa montagne de Portet ainsi que son droit « d'expleit » sur Ormielas (ADPA, B 842).
Item de las apertthenensas de ladite senhoria es una montanha aperade Porteg/ qui confronta ab la montanha aperade Anolhaas que es montanha generau et ab la montanha de Sezij et de Gorzij qui son deu loc de Laruntz et de Espalungua et en ladite montanha de porteg lui pot carnalar totz bestias qui hi pexeran part son boler. Item a en la montanha de Domialas l'espleyt qui se fara/ per tot ung jorn e se no fen spleyt hi a nau jaques per/ chascun arramat de bestia, laquoale montanha es generale.

Au-delà des possibilités de pacage pour les cheptels seigneuriaux, les montagnes sont également source de revenus indirects ainsi que l'exprime le dénombrement de Madeleine de Sainte-Colome, établi en 1539. Celle-ci possède la « montagne appelée Jaud de Sainte-Colome » que les voisins du lieu tiennent d'elle, en contrepartie d'un cens annuel de cent quatre vingts poules et douze fromages ou « autant qu'il s'en fera dans toutes les cabanes de ladite montagne en l'espace d'une journée³⁵ ».

L'affermage d'une montagne est parfois source de revenus encore plus conséquents comme dans le cas du seigneur de Béon qui, en 1485, consent aux jurats d'Aste et de Béon un bail de vingt-deux ans sur Lers et Peyrelue contre la somme de cinq cents florins³⁶. Et c'est pour cent trente florins qu'en 1528 le seigneur d'Espalungue accorde quant à lui à la communauté de Louvie la jouissance de sa montagne de Portet pour douze ans³⁷, celle-ci étant partie intégrante de la seigneurie ainsi qu'en atteste un acte de vente de 1497³⁸. Le toponyme de Portet semble aujourd'hui perdu mais d'après les confronts énoncés en 1538, cette montagne était située entre celles d'Anoulhas, de Cézy et de Gourzy³⁹.

Plusieurs seigneurs ont également un droit d'expleit* sur des pâturages, qu'ils leur appartiennent ou pas. Aussi étonnant qu'il y paraisse, c'est ce dernier cas qui prévaut pour la montagne générale Domialas (d'Ormielas), ainsi qualifiée par le seigneur d'Espalungue en 1538, et sur laquelle il a « l'expleit qui se fera pendant tout un jour » ou, à défaut, « neuf [sous] jacques pour chaque troupeau de bétail » (fig. 13). La nature de ce revenu est précisée dans le dénombrement produit par ce même seigneur en 1675 concernant cette fois d'autres pâturages : « Item des appartenances de ladite seigneurie, il y a une autre montagne appelée d'Aneu dans laquelle j'ai droit de prendre annuellement sur les habitants qui y mènent leur bétail pour paître un droit qu'on appelle expleit, savoir de chaque troupeau tout le fromage qui se fait pendant un jour, que lesdits habitants sont obligés de

donner neuf jours après qu'ils sont arrivés avec leur bétail dans ladite montagne⁴⁰ » (fig. 14).

Ce droit détenu par le seigneur d'Espalungue au XVII^e siècle était auparavant lié à l'Abadie debat, l'une des abbayes laïques de Laruns, et avait été dénombré en 1538 par son détenteur d'alors, Jean, seigneur de Louvie-Soubiron⁴¹. Il correspond à celui exprimé par la dame de Sainte-Colome en 1538 sur Jaut et est également revendiqué à la même époque par le seigneur de Doumy (Arudy) sur la montagne de Bioux et par celui de Gère sur celle « appelée Her⁴² » (Er).



Fig. 14 : « J'ai droit de prendre annuellement, (...) de chaque troupeau, tout le fromage qui se fait pendant un jour (...), que lesdits habitants sont obligés de donner neuf jours après qu'ils sont arrivés avec leur bétail dans ladite montagne [d'Aneu] », (extrait du dénombrement du seigneur d'Espalungue, 1675 ; photo Mélanie Le Couédic).

35. ADPA, B 860.

36. ADPA, E 1870.

37. ADPA, E 1885, f^o 69 v^o.

38. ADPA, E 1852, f^o 174 : *tote aquera mayson, primessa, gentilhessa e succession hereditari aperade la mayson d'Espalungua (...) ensembes ab lo port de Porteg.*

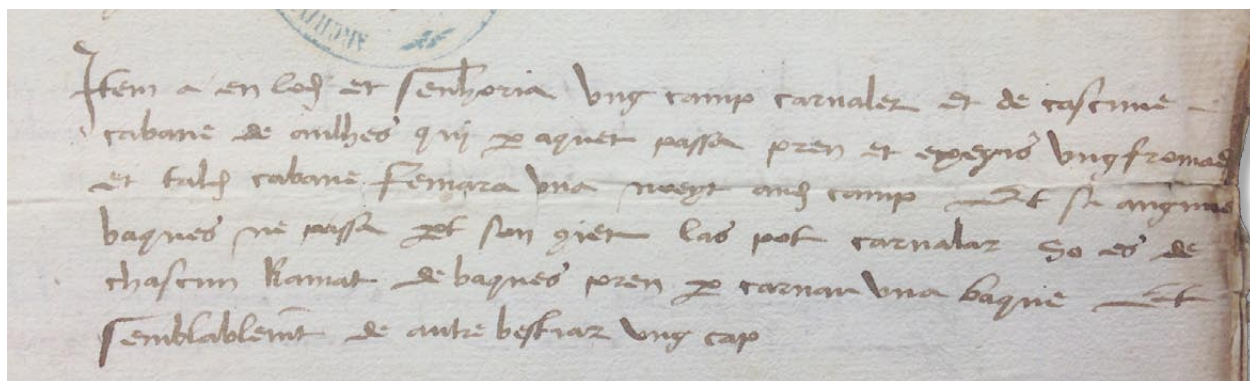
39. ADPA, B 842.

40. ADPA, B 663, f^o 95 et suiv., art. 22.

41. ADPA, B 850, p. 23.

42. ADPA, B 842 et B 844.

Fig. 15 : Le seigneur d'Espalungue dénombre également, en 1538, un « camp carnaler » qui constitue une source de revenus (ADPA, B 842).
Item a en lodit [loc] et senhoria un camp carnaler et de cascune/cabane de aulhes qui per aquet passa pren et exegis un fromadge/ et taldite cabane fermara una noeyt audit camp. et si augunes/ baques ne passa part son coniet [congé] las pot carnalar, so es de/ chascun ramat de baques pren per carnau un a baque et/ semblablement de autre bestiar un cap.



En fond de vallée, le seigneur d'Espalungue détient également un vaste « camp carnaler* » d'un peu plus de 30 arpents qui lui donne notamment droit de prendre un fromage de chaque « cabane » (troupeau) de brebis qui y passe⁴³. Ce champ était certainement difficile à éviter, que ce soit à la montée ou à la descente d'estive, car il était situé en un point stratégique – à la confluence du Valentin et du gave d'Ossau: d'après le dénombrement de 1675, il était également appelé *Lo Clos*, dénomination qui permet de le localiser grâce aux anciens documents cadastraux de Laruns⁴⁴ (fig. 15).

Ces quelques éléments ne constituent vraisemblablement que des lambeaux d'information qui sont loin d'être le reflet exact du statut des montagnes au cours des derniers siècles du Moyen Âge; ils éclairent cependant d'un nouveau jour un tableau jusqu'alors dominé par l'image des seuls ports généraux relevant des communautés et, de ce fait, permettent de mieux saisir tout l'intérêt qu'avait le groupe aristocratique en matière de pastoralisme.

Des intérêts divergents

Détenteurs de certaines montagnes et de terres en fond de vallée, les nobles ossalois sont en situation de tirer profit de cette maîtrise foncière, à l'image du seigneur d'Izeste qui, en 1478, permet aux habitants du lieu de passer et pacager sur certaines de ses terres⁴⁵. L'accès à la ressource en herbe se doit de profiter à la fois au seigneur pour son propre cheptel mais également à la communauté villageoise. L'équilibre n'est certainement pas aisé à trouver, ce qui explique que des différends puissent se faire jour.

Un accord entre le seigneur et la dame de Béon et les habitants du lieu porte ainsi, en 1283, sur le pâturage et la quantité de bétail que chacun peut y avoir. Le document est malheureusement perdu mais sa teneur est connue par une sentence rendue en 1553 qui en reprend les dispositions : tous peuvent « faire paître, pacager et giter [leur bétail] dans les montagnes, vacants et territoires » du lieu, le seigneur à concurrence de trois cent soixante bacades et les habitants de même à hauteur de cinq ou dix bacades par maison selon leur statut, sachant qu'en cas de dépassement est prévue une possibilité réciproque de saisie du bétail surnuméraire⁴⁶.

Par ailleurs, l'aristocratie – détenant un nombre de têtes de bétail sans doute trop important par rapport aux terres dont elle dispose en propre – a apparemment besoin, elle aussi, d'avoir accès aux terres communes. Une telle situation apparaît inévitablement comme source de frictions comme lorsque le seigneur de Doumy et d'Arudy envoie, en 1472, cinq cents cochons dans le secteur du Bager, ce à quoi s'opposent les habitants d'Arudy en tant que « maîtres et propriétaires » de celui-ci⁴⁷ (fig. 16). Elle explique aussi certainement le fait qu'un seigneur comme celui de Gère, qui dispose de la montagne d'Er, soit obligé de transiger en 1530 avec les habitants afin de pouvoir mettre sur les terres et montagnes communes quarante bacades exemptes de contribution, chiffre ramené, trois ans plus tard, à vingt-cinq après opposition d'un habitant⁴⁸.

Fig. 18 : Galerie de circulation (travers-banc) du XVIII^e siècle de la mine de fer de Baburet (commune de Louvie-Soubiron ; photo Eric Kammenthaler, Iker archéologie).



43. ADPA, B 842 (1538) et B 663, art. 3 (1675).

44. État de sections 1813 (en mairie), section B1, parcelles 46, 49-56 et 174.

45. ADPA, B 662, f° 296 et suiv., p.j. fournie lors de la vérification du dénombrement.

46. ADPA, E 1873 et B 663, f° 212 et suiv., p.j. fournie lors de la vérification du dénombrement.

47. Chéronnet 1989, p. 103, d'après ADPA, Arudy FF 13.

48. ADPA, B 664, p.j. fournie lors de la vérification du dénombrement.



Fig. 16 : L'accès aux terres communes est souvent source de conflit entre nobles et paysans : l'introduction par le seigneur d'Arudy de cinq cents cochons dans le Bager provoque ainsi, en 1472, la protestation des représentants de la communauté (extrait de la carte de Cassini, XVIII^e siècle, BnF).

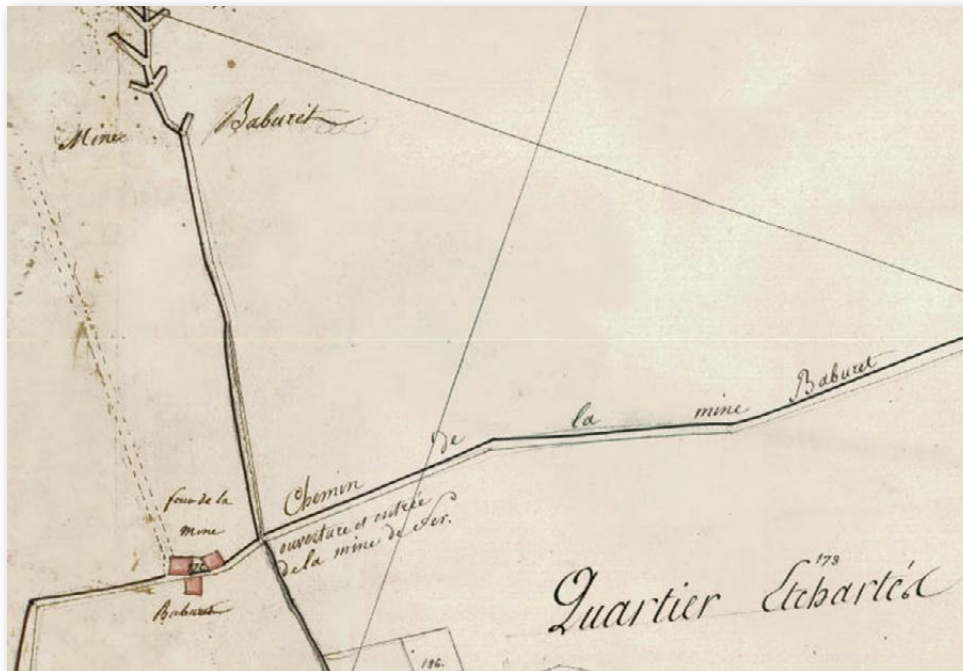


Fig. 17 : Les seigneurs de Louvie-Soubiron ont progressivement délaissé les revenus issus du pastoralisme au profit de ceux tirés de l'exploitation de la mine et de la forge de Baburet (ADPA, cadastre de Louvie-Soubiron, 1813, section A, feuille 2).



Fig. 19 : « Je me suis réservé le droit et faculté de pouvoir mettre annuellement es dites montagnes (...) jusqu'à la concurrence de cent bacades, ensemble tout le bétail servant au train, voiture et usage et service de mes forges (...), soit bœufs, chevaux, mulets, mules, ânes et autres espèces qui peuvent paître et y gîter franchement » (extrait du dénombrement du seigneur de Louvie-Soubiron, 1674 ; photo Pierre Campmajo).

Les situations conflictuelles sont surtout perceptibles par le biais des arbitrages, transactions et autres accords qui ont contribué à leur règlement. Une fois encore, la documentation conservée biaise quelque peu l'appréhension de cette question et ce sont surtout les luttes et les victoires des communautés villageoises qui transparaissent, essentiellement au travers des archives de l'Époque moderne. Or, depuis la fin du Moyen Âge, la montée en puissance des communautés est manifeste et celles-ci ont lutté pied à pied avec le groupe aristocratique pour réduire l'emprise de ce dernier.

Outre l'exemple de Sainte-Colome, retenons le cas de la maison noble Orteg à Castet : en dépit d'une sentence arbitrale entre le *domenger* et les habitants rendue en 1553 concernant le pacage, les différends demeurent et si, en 1682, le premier dénombre le « droit de faire pacager noblement jusque au nombre de quinze bacades de tout poil » dans les montagnes de Castet,

il est débouté sur ce point en 1684 après mobilisation des jurats lors du jugement de vérification⁴⁹.

À cela s'ajoute une rude concurrence entre la noblesse et l'autorité vicomtale, cette dernière n'ayant de cesse d'affirmer sa seigneurie sur les terres incultes – et donc les montagnes – ainsi qu'en attestent, durant toute l'Époque moderne, les conclusions des commissaires chargés des vérifications des dénombrements.

L'économie ossaloise médiévale, fondée en grande partie sur le pastoralisme, est une réalité partagée par l'ensemble des habitants ; au-delà de ce trait commun – qui incite à faire front uni lorsque de besoin – des dissensions apparaissent inévitables. Bien qu'imparfaitement documentées, elles transparaissent cependant car elles ont obligé les parties à des concessions mutuelles pour passer outre les intérêts divergents de chacun.

49. ADPA, B 663, f° 230 et suiv.

50. ADPA, E 1982.

51. ADPA, B 662, f° 296 et suiv.

52. ADPA, B 663, f° 95 et suiv.

53. Dugène 2002, p. 30, pas d'indication de source.

54. Cavaillès, 1986 [1^{re} éd. : 1910], p. 24.

55. ADPA, 1 J 1360/3.

Conclusion

L'accroissement du rôle et du poids des communautés a été évoqué et les cartulaires d'Ossau en sont une éclatante illustration : conçus par et pour l'*universitat* ossaloise, essentiellement au cours de la seconde moitié du XV^e siècle, ils en reflètent à la fois la prospérité et la puissance. Cette dynamique va en se poursuivant au cours des siècles alors que, dans le même temps, les seigneurs ossalois abandonnent progressivement leurs droits.


Les ventes successives des seigneuries et autres maisons nobles ont contribué à ce processus en interrompant la transmission des documents sur lesquels étaient fondées telles ou telles prérogatives. Mais il semble surtout que la noblesse se soit peu à peu tournée vers des sources de revenus autres que celles émanant du pastoralisme.

L'histoire du seigneur de Louvie-Soubiron est exemplaire à cet égard : tout au début du XVI^e siècle, François de Louvie établit une forge sur ses terres de la vallée de l'Ouzoum⁵⁰ (fig. 17 et 18). Le signe d'un premier désengagement du seigneur en faveur de la communauté intervient en 1545 lorsqu'il concède à celle-ci l'affermage de tous ses droits seigneuriaux, à la réserve de ce qui touche à la forge. Un contrat de vente en faveur des habitants est ensuite établi en 1604, portant sur les « montagnes, *herms* et terres vagues de Louvie, à la réserve expresse de la forge, du bois nécessaire à celle-ci et de la mine de fer » ; il semblerait qu'une clause de rachat ait été prévue puisqu'un arrêt du parlement de Toulouse, en date du 27 janvier 1643, porte que le seigneur de Louvie « demeure définitivement maintenu et gardé en jouissance, propriété et seigneurie directe des montagnes, terres

vaines et vagues dudit Louvie et Listo et en la faculté de pignorer [saisir] toutes sortes de bestiaux en icelles ». Cette situation est confirmée par le dénombrement produit en 1674. Après avoir déclaré être « seigneur, maître et propriétaire de toutes les montagnes et forêts desdits lieux de Louvie Soubiron et Listo », le seigneur, s'appuyant sur une transaction conclue entre l'un de ses prédécesseurs et la communauté en 1566, consacre plusieurs articles aux dispositions visant essentiellement à préserver ses intérêts dans le cadre de l'exploitation de sa forge, le bétail qu'il possède (chevaux et bœufs) étant manifestement entièrement dédié au fonctionnement de cette dernière⁵¹ (fig. 19).

Le désengagement de la noblesse se traduit en d'autres cas par la vente pure et simple : en 1675, le seigneur d'Espalungue déclare que la montagne de Portet, autrefois « des appartenances de ladite seigneurie, (...) a depuis été vendue par [ses] prédécesseurs en faveur de tous les habitants de la vallée d'Ossau⁵² » (fig. 20). En 1760, ce sont dix habitants d'Assouste qui se regroupent et parviennent à acheter quatre montagnes – Gourziotte, Artouste, Ormiélas et Soussouéou – au seigneur du lieu⁵³. Le désintérêt n'est toutefois pas total et tel seigneur d'Espalungue est, en 1646, au nombre des représentants de la vallée qui renouvellent le traité de lies et passeries entre Ossau et Tena⁵⁴. Au XIX^e siècle encore, l'un de ses descendants est en 1828 « président de l'administration de la vallée d'Ossau et syndic de la commission de la vallée » et produit à ce titre un mémoire sur la propriété du Pont-Long⁵⁵. Finalement, il s'agit là d'une bonne illustration des permanences et des évolutions qui ont caractérisé l'histoire sociale et économique de la vallée d'Ossau : la pérennité d'un système agro-pastoral très prégnant ne doit cependant pas masquer que celui-ci est loin d'être resté figé au fil des siècles.

Fig. 20 : La petite estive d'Ormiélas (au centre de la photo) est l'une de celles achetées au XVIII^e siècle par des habitants d'Assouste au seigneur du lieu (photo Didier Peyrusqué, Parc national des Pyrénées).



Sources éditées et bibliographie

- Altuna et Marsan, 1986 :** ALTUNA Jésus et Geneviève MARSAN, « Le gisement préhistorique de la grotte du Signalats à Arudy (Pyrénées-Atlantiques). 1^{re} partie : présentation des fouilles et étude de la faune de mammifères », dans *Archéologie des Pyrénées occidentales*, 1986, t. 6, p. 53-73.
- Andrews, 1990 :** ANDREWS Peter, *Olws, Caves and Fossils. Predation, Preservation and Accumulation of Small Mammal Bones in Caves, with an Analysis of the Pleistocene Cave Faunas from Westbury-Sub-Mendip, Somerset, U.K.*, Chicago : The University of Chicago Press, 1990.
- Arbos, 1922 :** ARBOS Philippe, *La vie pastorale dans les Alpes françaises. Étude de géographie humaine*, Paris : Armand Colin, 1922.
- Badan et al., 1995 :** BADAN Otello, Jean-Pierre BRUN et Gaëtan CONGÈS, « Les bergeries romaines de La Crau d'Arles », *Gallia*, 1995, t. 52, p. 263-310.
- Badan et al., 2002 :** BADAN Otello, Jean-Pierre BRUN et Gaëtan CONGÈS, « Les bergeries romaines de la Crau et la transhumance antique », dans Patrick FABRE, Jean-Claude DUCLOS et Gilbert MOLÉMAT (éd.), *Transhumance, relique du passé ou pratique d'avenir ? État des lieux d'un savoir-faire euro-méditerranéen en devenir*, Château-Gontier : Cheminements, 2002, p. 19-34.
- Bal et al., 2010 :** BAL Marie-Claude, Christine RENDU, Marie-Pierre RUAS et Pierre CAMPMAJO, « Paleosol charcoal : Reconstructing vegetation history in relation to agro-pastoral activities since the Neolithic. A case study in the Eastern French Pyrenees », dans *Journal of Archaeological Science*, 2010, vol. 37, issue 8, p. 1785-1797.
- Baldellou et Utrilla, 1999 :** BALDELLOU Vicente et Pilar UTRILLA, « Le Néolithique en Aragon », dans Jean VAQUER (dir.), *Le Néolithique du Nord-Ouest méditerranéen, Actes du 24^e congrès préhistorique de France, Carcassonne, 26-30 septembre 1994*, [Paris] : Société préhistorique française, 1999, p. 225-237.
- Balmelle, 2001 :** BALMELLE Catherine, *Les demeures aristocratiques d'Aquitaine. Société et culture de l'Antiquité tardive dans le Sud-Ouest de la Gaule*, Bordeaux : Ausonius et Fédération Aquitania, 2001.
- Barandiaran et Cava, 2001 :** BARANDIARAN Ignació et Ana CAVA (dir.), *Cazadores-recolectores en el Pirreno navarro. El sitio de Alzpea entre 8 000 y 6 000 años antes de ahora*, Vitoria-Gasteiz : Universidad del país Vasco Servicio Editorial, Euskal Herriko Unibertsitatea, 2001, (Anejos de Veleia, Serie Maior, 10).
- Barceló, 1996 :** BARCELÓ Miquel, « Créer, discipliner et diriger le désordre. Le contrôle du processus de travail paysan : une proposition sur son articulation (X^e-XI^e siècles) », dans *Histoire et sociétés rurales*, 1996, n^o 6, p. 95-116.
- Barge et al., 2005 :** BARGE Olivier, Séverine SANZ et Julie MOURAILLE, « Finalités et contraintes des inventaires archéologiques : réflexions et pistes pour la mise en œuvre », dans Jean-François BERGER, Frédérique BERTONCELLO, Frank BRAEMER, Gourgen DAVTYAN et Michel GAZENBEEK (éd.), *Temps et espaces de l'Homme en société. Analyses et modèles spatiaux en archéologie. Actes des 25^e rencontres internationales d'archéologie et d'histoire d'Antibes, 21-23 octobre 2004*, Antibes : APDCA, 2005.
- Barker, 1990 :** BARKER Graeme, « Archaeological survey and ethnoarchaeology in the Cicolano Mountains, Central Italy. Preliminary results », dans Roberto MAGGI, Renato NISBET et Graeme BARKER, *Archeologia della pastorizia nell'Europa meridionale, Atti della Tavola Rotonda, Chiavari, 22-24 settembre 1989*, Rivista di Studi Liguri, 1990, annate LVI, p. 109-121.
- Barker et al., 1991 :** BARKER Graeme, Annie GRANT, Paul BEAVITT, Neil CHRISTIE, John GIORGI, Peter HOARE, Tersilio LEGGIO et Mara MIGLIANACCA, « Ancient and modern pastoralism in Central Italy : an interdisciplinary study in the Cicolano Mountains », dans *Papers of the British School at Rome*, 1991, vol. LIX, p. 15-88.
- Barone, 1976 :** BARONE Robert, *Anatomie comparée des mammifères domestiques*, tome 1 : Ostéologie, Paris : Vigot, 1976.
- Barraqué, 1999 :** BARRAQUÉ Jean-Pierre, *Le Martinet d'Orthez*, Biarritz : Atlantica, 1999.
- Barraqué, 2000 :** BARRAQUÉ Jean-Pierre, « Du bon usage du pacte : les passeries dans les Pyrénées occidentales à la fin du Moyen Âge », dans *Revue historique*, 2000, vol. 302, n^o 614, p. 307-334.
- Barraqué, 2013 :** BARRAQUÉ Jean-Pierre, « Un cartulaire urbain : le *Martinet* d'Orthez », dans Véronique LAMAZOU-DUPLAN, Eloïsa RAMÍREZ VAQUERO (dir.), *Les cartulaires médiévaux. Écrire et conserver la mémoire du pouvoir, le pouvoir de la mémoire. Los cartularios medievales. Escribir y conservar la memoria del poder, el poder de la memoria. Actes des journées d'études de Pau, novembre 2010 et de Pampelune, novembre 2011*, Pau : Presses universitaires de Pau et des Pays de l'Adour, 2013, p. 115-134.
- Barraud, 2013 :** BARRAUD Dany, « Le territoire de la cité d'Oloron, petit bilan archéologique », dans Dany BARRAUD et François RÉCHIN (dir.), *D11uro à Oloron-Sainte-Marie. Un millénaire d'histoire, Actes du colloque d'Oloron-Sainte-Marie, 7-9 décembre 2006*, Aquitania, 2013, suppl. 29, p. 25-36.
- Barraud et Réchin, 2008 :** BARRAUD Dany et François RÉCHIN (dir.), *Lescar-Beneharnum. Ville antique entre Pyrénées et Aquitaine, Archéologie des Pyrénées occidentales et des Landes*, 2008, hors série n^o 3.
- Barraud et Réchin, 2013 :** BARRAUD Dany et François RÉCHIN (dir.), *D11uro à Oloron-Sainte-Marie. Un millénaire d'histoire, Actes du colloque d'Oloron-Sainte-Marie, 7-9 décembre 2006*, Aquitania, 2013, suppl. 29.
- Barthe et al., 1985 :** BARTHE Jean-Michel, Geneviève MARSAN et Éric de VALICOURT, « La grotte de la Prédiqadère (commune de Castet, Pyrénées-Atlantiques) », dans *Archéologie des Pyrénées occidentales*, 1985, t. 5, p. 259-261.
- Bartoli et Geny, 2016 :** BARTOLI Michel et Bernard GENY, *Histoire des forêts du Béarn jusqu'en 1789. Découverte du règlement forestier de Louis de Froidour (1673)*, Pau : Société des sciences lettres et arts de Pau et du Béarn, 2016.
- Bats et Seigne, 1971-1972 :** BATS Michel et Jacques SEIGNE, « La villa gallo-romaine de Saint-Michel à Lescar (*Beneharnum*) », dans *Bulletin de la société des sciences, lettres et arts de Pau*, 1971, t. 6, p. 29-61 et 1972, t. 7, p. 19-66.
- Beeching et Brochier, 2006 :** BEECHING Alain et Jacques-Léopold BROCHIER, « Grottes bergeries, pastoralisme et mobilité dans les Alpes au Néolithique », dans Colette JOURDAIN-ANNEQUIN et Jean-Claude DUCLOS (dir.), *Aux origines de la transhumance. Les Alpes et la vie pastorale d'hier à aujourd'hui*, Paris : Picard, 2006, p. 131-157.
- Belloti, 1987 :** BELLOTTI Bruno, « Le tumulus de Soeix d'Oloron (Pyrénées-Atlantiques) », dans *Les hommes et leurs sépultures dans les Pyrénées occidentales, depuis la Préhistoire, Archéologie des Pyrénées occidentales*, 1987, t. 7, p. 40-47.
- Belloti, 2006 :** BELLOTTI Bruno, « Tumulus de Soeix d'Oloron », dans *25 ans d'archéologie en Béarn et en Bigorre, Archéologie des Pyrénées occidentales et des Landes*, 2006, hors série n^o 1, p. 124-125.
- Belmont, 2011 :** BELMONT Alain, « De la source à la bouche. Les usages de l'eau dans la vallée des Écouges (Vercors), du XII^e au XIX^e siècle », dans Nicolas MATHIEU, Bernard RÊMY et Philippe LEVEAU (dir.), *L'eau dans les Alpes occidentales à l'époque romaine*, Grenoble : Centre de recherche en histoire et histoire de l'art Italie pays alpins (CRHIPA), 2011, p. 377-402.
- Berdoy, 2003 :** BERDOY Anne, « Maisons fortes des vallées béarnaises (XII^e-XIV^e siècles) », dans *Aquitania*, 2003, t. 19, p. 221-252.
- Berdoy et Lavigne, 2002 :** BERDOY Anne et Étienne LAVIGNE, « L'église Saint-Sylvestre de Sainte-Colome : état des connaissances et nouvelles données », dans *Revue de Pau et du Béarn*, 2002, n^o 29, p. 223-257.
- Bertin, 1977 :** BERTIN Jacques, *La graphie et le traitement graphique de l'information*, Paris : Flammarion, 1977.
- Bertran, 2010 :** BERTRAN Pascal, « Taphonomie et diagnostic des sites paléolithiques », dans *Le diagnostic des sites préhistoriques et mésolithiques*, 2010, p. 70-77, (*Les Cahiers de l'Inrap*, n^o 3).
- Bertrand, 1991 :** BERTRAND Claude et Georges, « Introduction », dans Jean GUILAINE (dir.), *Pour une archéologie agraire*, Paris : Armand Colin, 1991, p. 11-27.
- Beyrie, 2010 :** BEYRIE Argitxu, « La mine du Somport, une mine de cuivre exploitée au III^e millénaire av. J.-C. », dans Vincent MISTROT (coord.), *De Néandertal à l'Homme moderne. L'Aquitaine préhistorique, vingt ans de découvertes (1990-2010)*, Bordeaux : Confluences, 2010, p. 216-219.
- Beyrie et Kammenthaler, 2005 :** BEYRIE Argitxu et Éric KAMMENTHALER, *Sites miniers et métallurgiques en vallée d'Ossau*, rapport inédit de prospection-inventaire, Bordeaux : Service régional de l'archéologie d'Aquitaine, et Tarbes : Parc national des Pyrénées, 2005.
- Beyrie et Kammenthaler, 2006 :** BEYRIE Argitxu et Éric KAMMENTHALER, *Sites miniers et métallurgiques de la vallée d'Aspe (Pyrénées-Atlantiques)*, rapport de prospection-inventaire inédit, Bordeaux : Service régional de l'archéologie d'Aquitaine, 2006.
- Beyrie et Kammenthaler, 2008 :** BEYRIE Argitxu et Éric KAMMENTHALER, « Aux origines de l'activité minière dans les Pyrénées occidentales, l'exploitation du cuivre, du fer, de l'or et de l'argent », dans *Archéologies, Mines et carrières*, 2008, n^o 22, p. 28-31.
- Beyries, 2002 :** BEYRIES Sylvie, « Le travail du cuir chez les Tchoukhtches et les Athapaskans : implications ethno-archéologiques », dans Frédérique AUDDIN-ROUZEAU et Sylvie BEYRIES (éd.), *Le travail du cuir de la Préhistoire à nos jours, Actes des 22^e rencontres internationales d'archéologie et d'histoire d'Antibes*, Antibes : APDCA, 2002, p. 143-159.
- Beyries, 2008 :** BEYRIES Sylvie, « Modélisation du travail du cuir en ethnologie : proposition d'un système ouvert à l'archéologie », dans *Anthropozoologica*, 2008, fasc. 43/1, p. 9-42.
- Bidot-Germa, 2008 :** BIDOT-GERMA Dominique, *Un notariat médiéval. Droit, pouvoir et société en Béarn*, Toulouse : Presses universitaires du Mirail, 2008.
- Bidot-Germa, 2013 :** BIDOT-GERMA Dominique, « Les cartulaires d'Ossau et de Pau : la fabrication d'une documentation de défense des intérêts et d'affirmation du prestige de la communauté », dans Véronique LAMAZOU-DUPLAN et Eloïsa RAMÍREZ VAQUERO (dir.), *Les cartulaires médiévaux. Écrire et conserver la mémoire du pouvoir, le pouvoir de la mémoire. Los cartularios medievales. Escribir y conservar la memoria del poder, el poder de la memoria. Actes des journées d'études de Pau, novembre 2010 et de Pampelune, novembre 2011*, Pau : Presses universitaires de Pau et des Pays de l'Adour, 2013, p. 155-169.
- Bidot-Germa et al., 2015 :** BIDOT-GERMA Dominique, Anaïs CLAVET et François RÉCHIN, « De la villa aquitana-romaine à la seigneurie médiévale : le cas de Saint-Michel à Lescar », dans Villae and Domain at the end of Antiquity and the beginning of Middle Age, Pau : Presses universitaires de Pau, 2015, p. 161-178 (*Circa Villam, Studies on the rural world in the roman period*, 8).
- Bladé, 1982 :** BLADÉ Jean-François, « Essai sur l'histoire de la transhumance dans les Pyrénées françaises », dans *Bulletin de géographie historique et descriptive*, 1892, n^o 7, p. 301-315.
- Blanc, 1987 :** BLANC Claude, « Fouille du cercle de pierres de Bioux-Oumettes (Laruns, Pyrénées-Atlantiques). Premières données », dans *Les hommes et leurs sépultures dans les Pyrénées occidentales, depuis la Préhistoire, Archéologie des Pyrénées occidentales*, 1987, t. 7, p. 112-116.
- Blanc, 1989 a :** BLANC Claude, « Sites protohistoriques de la haute vallée d'Ossau (Laruns, Pyrénées-Atlantiques). 5^e partie : données complémentaires sur le val de Bioux, le val Brousset, Magnabaigt », dans *Archéologie des Pyrénées occidentales*, 1989, t. 9, p. 83-91.
- Blanc, 1989 b :** BLANC Claude, « Grotte Laplace (Arudy, Pyrénées-Atlantiques). Premiers résultats du sondage », dans *Archéologie des Pyrénées occidentales*, 1989, t. 9, p. 103-106.
- Blanc, 1994 :** BLANC Claude, « Résultats de la fouille du cercle de pierre de Bioux-Oumettes (Laruns, Pyrénées-Atlantiques) », dans *Archéologie des Pyrénées occidentales et des Landes*, 1994, t. 13, p. 23-31.
- Blanc, 2000 :** BLANC Claude, « Archéologie protohistorique de la vallée d'Ossau (Pyrénées-Atlantiques). Essai de synthèse », dans *Archéologie des Pyrénées occidentales et des Landes*, 2000, t. 19, p. 7-27.
- Blanc, 2011 :** BLANC Claude, « Les pétroglyphes de la montagne d'Arre (Laruns, Pyrénées-Atlantiques) », dans *Archéologie des Pyrénées occidentales et des Landes*, 2011, t. 29, p. 7-16.
- Blanc et Bui Thi Mai, 1988 :** BLANC Claude et BUI THI MAI, « Une double sépulture chalcolithique sous tumulus et son paléo-environnement (Pomps, Pyrénées-Atlantiques) », dans *Munibe*, 1988, n^o 40, p. 71-82.
- Blanc et Bui Thi Mai, 2003 :** BLANC Claude et BUI THI MAI, « L'affûtoir-polissoir du col de la Taillandère (vallée d'Ossau, Laruns, Pyrénées-Atlantiques). Résultats du sondage (1995) et des analyses polliniques », dans *Archéologie des Pyrénées occidentales et des Landes*, 2003, t. 22, p. 45-59.
- Blanc et Dumontier, 1983 :** BLANC Claude et Patrice DUMONTIER, « Un tumulus du III^e millénaire avant J.-C., réutilisé au premier âge du Fer (Lescar, Pyrénées-Atlantiques) », dans *Cahiers du groupe archéologique des Pyrénées occidentales*, 1983, t. 3, p. 1-28.
- Blanc et Dumontier, 1986 :** BLANC Claude et Patrice DUMONTIER, « Sauvetage d'un groupe de tumulus à Lons/Lescar (Pyrénées-Atlantiques) », dans *Archéologie des Pyrénées occidentales*, 1986, t. 6, p. 75-95.
- Blanc et Marsan, 1981 :** BLANC Claude et Geneviève MARSAN, « Préhistoire et Protohistoire de la haute vallée d'Ossau (canton de Laruns, Pyrénées-Atlantiques). 1^{re} partie : relevé des ensembles de Las Ouebottes de Brousset, du Soussouéou et de la Glère de Pombie », dans *Cahiers du Groupe archéologique des Pyrénées occidentales*, 1981, n^o 1, p. 31-52.
- Blanc et Marsan, 1983 :** BLANC Claude et Geneviève MARSAN, « Préhistoire et Protohistoire de la haute vallée d'Ossau (canton de Laruns, Pyrénées-Atlantiques). 2^e partie : relevé de l'ensemble du Col Long de Magnabaigt, de la Glère de Pombie (fin), du val Brousset (suite) », dans *Cahiers du Groupe archéologique des Pyrénées occidentales*, 1983, n^o 3, p. 87-111.
- Blanc et Marsan, 1985 a :** BLANC Claude et Geneviève MARSAN, « Préhistoire et Protohistoire de la haute vallée d'Ossau (canton de Laruns, Pyrénées-Atlantiques). 3^e partie : ensemble du cirque d'Anéou et du val Brousset (suite) », dans *Archéologie des Pyrénées occidentales*, 1985, t. 5, p. 55-75.
- Blanc et Marsan, 1985 b :** BLANC Claude et Geneviève MARSAN, « Premières datations des niveaux tardiglaciaires et postglaciaires de la grotte d'Espalungue à Arudy (Pyrénées-Atlantiques) », dans *Archéologie des Pyrénées occidentales*, 1985, t. 5, p. 255-257.
- Blanc et Marsan, 1986 :** BLANC Claude et Geneviève MARSAN, « Préhistoire et Protohistoire de la haute vallée d'Ossau (canton de Laruns, Pyrénées-Atlantiques). 4^e partie. Ensemble d'Ayoux », dans *Archéologie des Pyrénées occidentales*, 1986, t. 6, p. 43-51.
- Blanc et Rouzaud, 1994 :** BLANC Jean et Alban ROUZAUD, « Cabane de bergers en terre des montagnes de l'Ariège », dans Jean-Claude DUCLOS et André PITTE (dir.), *L'homme et le mouton dans l'espace de la transhumance*, Grenoble : Glénat, 1994, p. 91-99.
- Blanc et de Valicourt, 1987 :** BLANC Claude et Éric de VALICOURT, « Pré-inventaire des grottes sépulcrales des Pyrénées-Atlantiques (1^{re} partie : le Béarn) », dans *Les hommes et leurs sépultures, Archéologie des Pyrénées occidentales*, 1987, t. 7, p. 163-168.
- Blanc et al., 1990 :** BLANC Claude, BUI THI MAI et Patrice DUMONTIER, « Le tumulus T3 de Lons et son paléo-environnement », dans *Archéologie des Pyrénées occidentales*, 1990, t. 10, p. 42-69.
- Blot, 1985 :** BLOT Jacques, « Contribution à l'inventaire des vestiges protohistoriques en vallée de Cauterets », dans *Archéologie des Pyrénées occidentales*, 1985, t. 5, p. 121-134.
- Blot, 1993 a :** BLOT Jacques, *Archéologie et montagne basque*, Donostia : Elkar, 1993.
- Blot, 1993 b :** BLOT Jacques, « Un tumulus de l'âge du Bronze réutilisé en Pays basque au Moyen Âge », dans *Archéologie des Pyrénées occidentales et des Landes*, 1993, t. 12, p. 61-79.
- Blot, 1995 :** BLOT Jacques, avec la collaboration de Christian RABALLAND, « Contribution à l'étude des cercles de pierres en Pays basque de France », dans *Bulletin de la société préhistorique française*, 1995, t. 92, n^o 4, p. 525-548.
- Boessneck et al., 1964 :** BOESSNECK Joachim, Hanns-Hermann MÜLLER et Manfred TEICHERT, « Osteologische Unterscheidungsmerkmale zwischen Schaf (*Ovis aries*) und Ziege (*Capra hircus*) », dans *Julius-Kühn-Archiv*, 1964, n^o 78, p. 1-129.
- Bocquet et Masset, 1977 :** BOCOQUET Jean-Pierre et Claude MASSET, « Estimateurs en paléodémographie », dans *L'Homme*, 1977, vol. 17, n^o 4, p. 65-90.
- Bordessoule, 2002 :** BORDESSEULE Éric, « La grande "montagne" des monts d'Auvergne », dans Daniel MARTIN (dir.), *L'identité de l'Auvergne, mythe ou réalité historique. Essai sur une histoire de l'Auvergne des origines à nos jours*, Nonette : Créer, 2002, p. 131-142.



Sources éditées et bibliographie

- Boulestin, 1999** : BOULESTIN Bruno, *Approche taphonomique des restes humains. Le cas des Méolithiques de la grotte des Perrats et le problème du cannibalisme en Préhistoire récente européenne, British Archaeological Reports*, 1999, (International Series, 776).
- Boulestin et Duday, 2005** : BOULESTIN Bruno et Henri DUDAY, « Ethnologie et archéologie de la mort : de l'illusion des références à l'emploi d'un vocabulaire », dans Claude MORDANT et Germaine DEPPIERE (dir.), *Les pratiques funéraires à l'âge du Bronze en France, Actes de la table ronde de Sens-en-Bourgogne, 10-12 juin 1998*, Sens : Société archéologique de Sens, et Paris : Comité des travaux historiques et scientifiques (CTHS), 2005, p. 17-30.
- Boulestin et al., 2013** : BOULESTIN Bruno, Dominique HENRY-GAMBIER, Jean-Baptiste MALLYE et Patrick MICHEL, « Modifications anthropiques sur des restes humains méolithiques et néolithiques de la grotte d'Unikoté (holdy, Pyrénées-Atlantiques) », dans *Bulletin de la Société préhistorique française*, 2013, t. 110, n° 2, p. 281-297.
- Bourdieu, 2002** : BOURDIEU Pierre, *Le bal des célibataires. Crise de la société paysanne en Béarn*, Paris : Seuil, 2002, (Points, Essais).
- Braudel, 1990 [1^{re} éd. : 1949]** : BRAUDEL Fernand, *La Méditerranée et le monde méditerranéen à l'époque de Philippe II. I. La part du milieu*, Paris : Armand Colin, 1990 [1^{re} éd. : 1949].
- Briard, 1984** : BRIARD Jacques, *Les tumulus d'Armorique*, Paris : Picard, 1984 (L'âge du Bronze en France, 3).
- Brun, 1996** : BRUN Jean-Pierre, « La grande transhumance à l'époque romaine. À propos des recherches sur la Crau d'Arles », dans *Anthropozoologica*, 1996, fasc. 24, p. 31-44.
- Bruzek, 2002** : BRUZEK Jaroslav, « A Method for Visual Determination of Sex, Using Human Hip Bone », dans *American Journal of Physical Anthropology*, 2002, vol. 117, issue 2, p. 157-168.
- Bui Thi Mai et al., 2011** : BUI THI MAI, Patrice COURTAUD, Patrice DUMONTIER, Michel GIRARD, Sigrid MIRABEAU et Martine REGERT, « Analyses du contenu des vases déposés en contexte sépulcral au Bronze ancien et moyen dans les grottes de Droundak et de l'Homme de Pouey (Pyrénées-Atlantiques) », dans Ingrid SÉNÉPART, Thomas PERRIN, Éric THIRAULT et Sandrine BONNARDIN (dir.), *Marges, frontières et transgressions, Actes des 8^e rencontres méridionales de Préhistoire récente, Marseille, 7-8 novembre 2008*, Toulouse : Archéologie d'écologie préhistorique, 2011, p. 449-456.
- Burri, 2012** : BURRI Sylvain, *Vivre de l'inculte, vivre dans l'inculte en Basse-Provence centrale à la fin du Moyen Âge. Histoire, archéologie et ethnoarchéologie d'un mode de vie itinérant*, thèse de doctorat d'histoire sous la direction d'Aline DURAND, université d'Aix-Marseille, 2012.
- Butel, 1894** : BUTEL Fernand, *Une vallée pyrénéenne : la vallée d'Ossau*, Pau : Société de publicité catholique des Basses-Pyrénées, 1894.
- Calastrenc, 2001** : CALASTRENC Carine, *Vallon de Barroude (territoire administratif d'Aragnouet, communes de Bazus-Aure et Guchan, Hautes-Pyrénées)*, rapport de prospection-inventaire inédit, Toulouse : Service régional de l'archéologie de Midi-Pyrénées, 2001.
- Calastrenc, 2005 a** : CALASTRENC Carine, *Archéologie pastorale en vallée d'Ossau, campagne 2004*, rapport de prospection inventaire inédit, Bordeaux : Service régional de l'archéologie Aquitaine, et Tarbes : Parc national des Pyrénées, 2005, [en ligne], URL : <https://halshs.archives-ouvertes.fr/hal-00692381/document>.
- Calastrenc, 2005 b** : CALASTRENC Carine, *Archéologie pastorale en vallée d'Ossau, campagne 2005*, rapport de prospection-inventaire et de fouilles archéologiques inédit, Bordeaux : Service régional de l'archéologie d'Aquitaine, et Tarbes : Parc national des Pyrénées, 2005, [en ligne], t. 1, URL : http://hal.archives-ouvertes.fr/docs/00/69/23/81/PDF/Archa_ologie_pastorale_05-Tome2.pdf.
- Calastrenc et Lemaitre, 2011** : CALASTRENC Carine et Vladimir LEMAITRE, *Archéologie pastorale en vallée d'Ossau, campagne 2010*, rapport d'opération inédit, Bordeaux : Service régional de l'archéologie d'Aquitaine, et Tarbes : Parc national des Pyrénées, 2011.
- Calastrenc et Ona, 2005** : CALASTRENC Carine et José Luis ONA GONZÁLEZ, *Informe de la excavación de la estructura n° 3 cabaña de pastor*, rapport de fouille inédit, Zaragoza : Gobierno de Aragón, 2005.
- Callegarin et al., 2009** : CALLEGARIN Laurent, Rosa PLANA-MALLART et François RÉCHIN, « La villa de Lalonquette et les espaces environnants (Pyrénées-Atlantiques) », dans Laurent CALLEGARIN et François RÉCHIN (éd.), *Hommage à Georges Fabre, Archéologie des Pyrénées occidentales et des Landes*, 2009, hors série n° 4, p. 109-130.
- Camerieri, 2009** : CAMERIERI Paolo, « La ricerca della forma del catasto antico di Reate nella pianura di Rosea », dans Andrea DE SANTIS et Filippo COARELLI, *Reate e l'ager Reatinus. Vespasiano e la Sabina : dalle origini all'impero*, Roma : Quasar, 2009, p. 39-48, tavola I-IV.
- Canut et Navarro, 1980** : CANUT Enric et Francesc NAVARRO, *Els formatges a Catalunya, Barcelone : Alta fulla*, 1980.
- Carozza et Marcigny, 2007** : CAROZZA Laurent et Cyril MARCIGNY, *L'âge du Bronze en France*, Paris : La Découverte, 2007.
- Carozza et al., 2005** : CAROZZA Laurent, Didier GALOP, Fabrice MAREMBERT et Fabrice MONNA, « Quel statut pour les espaces de montagne durant l'âge du Bronze ? Regards croisés sur les approches société-environnement dans les Pyrénées occidentales », dans *Documents d'archéologie méridionale*, 2005, n° 28, p. 7-23.
- Carrier, 2006** : CARRIER Nicolas, « L'estivage en Savoie du nord au Moyen Âge. Essai de chronologie et de typologie », dans Pierre-Yves LAFFONT (éd.), *Trans-*
- humance et estivage en Occident des origines aux enjeux actuels, Actes des 26^e journées de l'Abbaye de Flaran, septembre 2004*, Toulouse : Presses universitaires du Mirail, 2006, p. 199-210.
- Castéran de, 1897** : CASTÉRAND Paul de, *Traité international de liés et passeriers conclus entre les hautes vallées frontalières des Pyrénées centrales*, Toulouse : Privat, 1897.
- Cavaillès, 1931 a** : CAVAILLÈS Henri, *La vie pastorale et agricole dans les Pyrénées des Gaves, de l'Adour et des Nestes*, Paris : Armand Colin, 1931.
- Cavaillès, 1931 b** : CAVAILLÈS Henri, *La transhumance pyrénéenne et la circulation des troupeaux dans les plaines de Gascogne*, Paris : Armand Colin, 1931.
- Cavaillès, 1986 [1^{re} éd. : 1910]** : CAVAILLÈS Henri, « Une fédération pyrénéenne sous l'Ancien régime. Les traités de liés et passeriers », dans *Liés et passeriers dans les Pyrénées, Actes de la 3^e journée de recherches de la Société d'études des Sept Vallées, Luz-Saint-Sauveur, 7^e juin 1985*, Tarbes : Archives départementales, Bibliothèque centrale de prêt, Société d'études des Sept Vallées, 1986 [1^{re} éd. : 1910], p. 1-67.
- Cazaurang, 1983** : CAZAUURANG Jean-Jacques, *Scènes de la vie rurale en Béarn*, Roanne : Horvath, 1983.
- Chaline, 1972** : CHALINE Jean, *Les rongeurs du Pléistocène moyen et supérieur de France*, Paris : CNRS, 1972, (Cahiers de paléontologie).
- Chambon, 2003** : CHAMBON Philippe, *Les morts dans les sépultures collectives néolithiques en France. Du cadavre aux restes ultimes*, Paris : CNRS, 2003, (*Gallia Préhistoire*, suppl. 35).
- Chandezon, 2003** : CHANDEZON Christophe, *L'élevage en Grèce (fin V^e-fin 1^{er} siècle a.C.). L'apport des sources épigraphiques*, Bordeaux : Ausonius, 2003.
- Chandezon, 2006** : CHANDEZON Christophe, « Déplacement de troupeaux et cités grecques (V^e-1^{er} siècle av. J.-C.) », dans Pierre-Yves LAFFONT (éd.), *Transhumance et estivage en Occident des origines aux enjeux actuels, Actes des 26^e journées de l'Abbaye de Flaran, septembre 2004*, Toulouse : Presses universitaires du Mirail, 2006, p. 49-66.
- Chang et Koster, 1986** : CHANG Claudia et Harold A. KOSTER, « Beyond bones : toward an archaeology of pastoralism », dans *Advances in Archaeological Method and Theory*, 1986, vol. 9, p. 97-148.
- Chauchat, 1974** : CHAUCHAT Claude, « Datation ¹⁴C concernant le site de Mouligna, Bidart (Pyrénées-Atlantiques) », dans *Bulletin de la Société préhistorique française*, 1974, t. 71, n° 5, p. 140.
- Chéronnet, 1984** : CHÉRONNET Bernard, « Une société hiérarchisée à Bilhères d'Ossau au début du XIV^e siècle (1306, 1331, 1332) », dans *Documents pour servir à l'histoire du département des Pyrénées-Atlantiques*, 1984, n° 5, p. 5-22.
- Chéronnet, 1989** : CHÉRONNET Bernard, « Nouveaux éléments pour l'histoire d'Arudy et de sa région (XIII^e-XV^e siècle) », dans *Revue de Pau et du Béarn*, 1989, n° 16, p. 89-110.
- Chevalier, 1951** : CHEVALIER Michel, « Vacheries, cabanes et orrys. Essai de typologie pastorale », dans *Pirineos*, 1951, n° 19-20, p. 309-331.
- Cheylian, 2007** : CHEYLIAN Jean-Paul, « Les processus spatio-temporels : quelques notions et concepts préalables à leur représentation », dans *Mappemonde*, 2007, n° 87/3, [en ligne], URL : <http://mappemonde.mgm.fr/num15/articles/art07303.html>.
- Chioffi, 1999** : CHIOFFI Laura, *Il mercato della carne nell'occidente romano. Riflessi epigrafici ed iconografici*, Rome : L'Erma di Bretschneider, 1999.
- Chopin, 2008 a** : CHOPIN Jean-François, « Les tertres du quartier de Mirassou (Lons) et le site du vallon du Mohédan (Billère) », dans François RÉCHIN et Dany BARRAUD (éd.), *Lescar-Beneharnum, ville antique. Entre Pyrénées et Aquitaine, Archéologie des Pyrénées occidentales et des Landes*, 2008, hors série n° 3, p. 73-88.
- Chopin, 2008 b** : CHOPIN Jean-François, « D'Uzein à Poey-de-Lescar (Pyrénées-Atlantiques) », *Archéologie de la France, Informations (ADLFI), Aquitaine*, 2008, [en ligne], URL : <http://adlfi.revues.org/2718>.
- Chopin, 2011** : CHOPIN Jean-François, « Miramont-Sensacq, les Bruques ; Miramont-Sensacq/Garlin, Cazaou de Luc/La Lande ; Claracq, Chemin des Tuyaa ; Momas, Source de la Lane », dans *Bilan scientifique de la région Aquitaine 2009*, Bordeaux : Direction régionale des affaires culturelles, Service régional de l'archéologie, 2011, p. 206-208, 211-212 et 218.
- Chopin, 2013** : CHOPIN Jean-François, « Lons-Lescar, ZAC Technord », dans *Bilan scientifique de la région Aquitaine 2011*, Bordeaux : Direction régionale des affaires culturelles, Service régional de l'archéologie, 2013, p. 203.
- Coarelli et De Santis, 2009** : COARELLI Filippo et Andrea DE SANTIS, *Reate e l'ager Reatinus. Vespasiano e la Sabina : dalle origini all'impero, Divus Vespasianus. Il Bimilenario dei Flavi, Catalogo della mostra di Rieti 2009*, Roma : Quasar, 2009.
- Coccia et Mattingly, 1992** : COCCIA Stefano et David J. MATTINGLY, « Settlement History, Environment and Human Exploitation of an Intermontane Basin in Central Apennines : the Rieti Survey, 1988-1991, Part 1 », *Papers of the British School at Rome*, 1992, vol. LX, p. 213-289.
- Colonge, 2011** : COLONGE David, « Auriac, Duclos », dans *Bilan scientifique de la région Aquitaine 2009*, Bordeaux : Direction régionale des affaires culturelles, Service régional de l'archéologie, 2011, p. 214.
- Corbier, 2006** : CORBIER Mireille, « La transhumance dans les pays de la Méditerranée antique », dans Pierre-Yves LAFFONT (éd.), *Transhumance et estivage en Occident des origines aux enjeux actuels, Actes des 26^e journées de l'abbaye de Flaran, septembre 2004*, Toulouse : Presses universitaires du Mirail, 2006, p. 61-82.
- Corvisier et Suder, 2000** : CORVISIER Jean-Nicolas et Wieslaw SUDER, *La population de l'Antiquité classique*, Paris : Presses universitaires de France, 2000 (« Que sais-je ? »).
- Courtaud et Dumontier, 2010** : COURTAUD Patrice et Patrice DUMONTIER, « La cavité sépulcrale de l'Homme de Pouey à Laruns (64). Les aménagements funéraires dans une grotte de l'âge du Bronze », dans Alain BEECHING, Éric THIRAULT et Joël VITAL (dir.), *Économie et société à la fin de la Préhistoire, Actes des 7^e rencontres méridionales de Préhistoire récente, Bron, 3-4 novembre 2006, Documents d'archéologie en Rhône-Alpes et en Auvergne*, 2010, n° 34, p. 347-358.
- Courtaud et Ébrard, 1999** : COURTAUD Patrice et Dominique ÉBRARD, « La grotte d'Elzarrek Karbia (Pyrénées-Atlantiques) : un site funéraire du Bronze ancien en Pays basque », dans Alain BEECHING et Joël VITAL (dir.), *Préhistoire de l'espace habité en France du sud, Actes des 7^e rencontres méridionales de Préhistoire récente, Valence, 3-4 juin 1994, Travaux du Centre d'archéologie préhistorique de Valence*, 1999, n° 1, p. 237-245.
- Courtaud et al., 2006** : COURTAUD Patrice, Patrice DUMONTIER, Dominique ARMAND, Catherine FERRIER et Gérard HILD, « La grotte sépulcrale de Droundak. Note préliminaire », dans Pierrick FOUÉRE, Christian CHEVILLOT, Patrice COURTAUD, Olivier FERULLO et Chantal LEROYER (éd.), *Paysages et peuplements. Aspects culturels et chronologiques en France méridionale, Actes des 6^e rencontres méridionales de Préhistoire récente, Périgueux, octobre 2004*, Périgueux : Association pour le développement de la recherche historique et archéologique en Périgord (ADRAHP), Préhistoire du Sud-Ouest, 2006, p. 191-209.
- Courtaud et al., 2011** : COURTAUD Patrice, Patrice DUMONTIER, Dominique ARMAND, Jean-Pierre BESSON, Gérard CAZENAVE, Catherine FERRIER et Éric de VALICOURT, *Cavité sépulcrale d'Amelestoy (Larrau, Pyrénées-Atlantiques)*, rapport de fouille programmée, inédit, Bordeaux : Service régional de l'archéologie d'Aquitaine, 2011.
- Courtaud et al., 2013** : COURTAUD Patrice et Patrice DUMONTIER, avec la collaboration de Marieke FAURE, Elysandre PUECH, Mathilde SAMSEL, René MAZA, Dominique ARMAND, Jean-Pierre BESSON, Gérard CAZENAVE, Catherine FERRIER et Éric de VALICOURT, *Cavité sépulcrale d'Amelestoy (Larrau, Pyrénées-Atlantiques)*, rapport de fouille programmée, inédit, Bordeaux : Service régional de l'archéologie d'Aquitaine, 2013.
- Cugny, 2011** : CUGNY Carole, *Apports des microfossiles non-polliniques à l'histoire du pastoralisme sur le versant nord pyrénéen. Entre référentiels actuels et reconstitutions du passé*, thèse de doctorat de géographie sous la direction de Jean-Paul MÉTALIÉ et Didier GALOP, université de Toulouse II-Le Mirail, 2011, [en ligne], URL : <http://tel.archives-ouvertes.fr/tel-00854984>.
- Cugny et al., 2010** : CUGNY Carole, Florence MAZIER et Didier GALOP, « Modern and fossil non-pollen palynomorphs from the Basque mountains (western Pyrenees, France) : the use of coprophilous fungi to reconstruct pastoral activity », dans *Vegetation history and Archaeobotany*, 2010, vol. 19, issues 5-6, p. 391-408.
- Curdy, 2007** : CURDY Philippe, « Prehistoric settlement in middle and high altitudes in the Upper Rhone Valley (Valais-Vaud, Switzerland) : A summary of twenty years of research », *Preistoria alpina*, 2007, vol. 42, p. 99-108.
- Cursente, 1998** : CURSENTE Benoît, *Des maisons et des hommes. La Gascogne médiévale (X^e-XV^e siècle)*, Toulouse : Presses universitaires du Mirail, 1998.
- Cursente, 2004** : CURSENTE Benoît, « Les "abbadies" ou abbayes laïques. Dîme et société dans les pays de l'Adour, XI^e-XVI^e siècles », dans *Annales du Midi*, 2004, t. 116, n° 247, p. 285-306.
- Cursente, 2011** : CURSENTE Benoît, *Une histoire de la questalité. Serfs et libres dans le Béarn médiéval*, Pau : Société des sciences, lettres et arts, 2011.
- Cursente, 2016** : CURSENTE Benoît, « Les communautés ouest-pyrénéennes à la fin du Moyen Âge », dans Cédric JEANNEAU et Philippe JARNOUX (dir.), *Les communautés rurales dans l'Ouest du Moyen Âge à l'Époque moderne : perceptions, solidarités et conflits*, Brest : Centre de recherche bretonne et celtique et université de Bretagne occidentale, 2016, p. 141-155.
- Dabas et al., 2006** : DABAS Michel, Henri DELÉTANG, Alain FERDIÈRE, Cécile JUNG et W. Haio ZIMMERMAN, *La prospection*, Paris : Errance, 2006 (2^e éd.).
- Daget et Poissonnet, 1972** : DAGET Philippe et Jacques POISSONNET, « Un procédé d'estimation de la valeur pastorale des pâturages », dans *Fourrages*, 1972, n° 49, p. 31-39.
- Daugas, 1999** : DAUGAS Jean-Philippe, Pax et pacto. *Compromis et accords de pâturages dans les Pyrénées (fin XII^e-fin XV^e siècle) : les liés et passeriers dans la vicomté de Béarn et le comté de Bigorre*, mémoire de maîtrise d'histoire sous la direction de Jean-Pierre BARRAUDÉ, université de Pau et des Pays de l'Adour, 1999.
- Davasse, 2000** : DAVASSE Bernard, *Forêts, charbonniers et paysans dans les Pyrénées de l'est, du Moyen Âge à nos jours. Une approche géographique de l'histoire de l'environnement*, Toulouse : GEODE, 2000.
- Davasse et al., 2011** : DAVASSE Bernard, Jean-Paul MÉTALIÉ, Juliette CARRÉ et Didier GALOP, « Le paysage dans tous ses états. Trente ans de recherches et d'actions publiques dans les Pyrénées », dans Georges BERTRAND et Serge BRIFFAUD (dir.), *Le paysage. Retour d'expériences entre recherche et projet, Actes des rencontres d'Arthous, octobre 2008*, Mont-de-Marsan : conseil général des Landes, 2011, p. 87-92.
- Davezac-Macaya, 1823** : DAVEZAC-MACAYA Marie-Armand, *Essais historiques sur la Bigorre*, Bagnères : J. M. Dossun, 1823.
- De Bortoli et Palu, 2009** : DE BORTOLI Dolores et Pascal PALU, « Le système maison comme déterminant de la pérennité organisationnelle », dans *Revue française de gestion*, 2009, vol. 35, n° 192, p. 141-150.

- Dedet, 2004** : DEDET Bernard, « Variabilité des pratiques funéraires protohistoriques dans le sud de la France : défunts incinérés, défunts non brûlés », dans *Gallia*, 2004, t. 61, p. 193-222.
- De Luigi, 2011** : DE LUIGI Alessandro, « Equi ed Equicoli tra storia ed archeologia », dans FLAMINIA VERGA, *Persistenze ed evoluzione del popolamento in area centro-italica in età antica. Il caso del vicus di Nersae*, Pisa-Roma : Serra, 2011, p. 23-34.
- Demélas et Vivier, 2003** : DEMÉLAS Marie-Danielle et Nadine VIVIER (dir.), *Les propriétés collectives face aux attaques libérales (1750-1914) : Europe occidentale et Amérique latine*, Rennes : Presses universitaires de Rennes, 2003.
- Dendaletche et Hourcade, 1978** : DENDALETCHE Claude et Bernard HOURCADE, « L'éco-système pastoral et son évolution », dans Bernard HOURCADE (dir.), *Écologie de la vallée d'Ossau (Pyrénées-Atlantiques), Recherches pour une synthèse*, Paris : CNRS, 1978, p. 113-134.
- Deniaux, 1993** : DENIAUX Élisabeth, « Cicéron et les hommes d'affaires romains d'Illyrie et d'Épire », dans Pierre CABANES (éd.), *L'Illyrie méridionale et l'Épire dans l'Antiquité, II : Actes du colloque international de Clermont-Ferrand, 25-27 octobre 1990*, Paris : de Boccard, 1993, p. 263-270.
- Desachy, 2012** : DESACHY Bruno, « Jean-Claude Gardin et le logicisme : une approche théorique et pratique du discours archéologique », dans Joëlle BURNOUF (dir.), *Manuel d'archéologie médiévale et moderne*, Paris : Armand Colin, 2012, p. 38-41, (Collection U).
- Desbonnet, 2013** : DESBONNET Bernard, *Histoires de bénéficiaires et des bénéficiaires. La situation matérielle du clergé dans l'ancien diocèse d'Oloron (1679-1789)*, [Navarrenx] : Cercle historique de l'Arrière, 2013.
- Descombes, 1904** : DESCOMBES Paul, « Étude sur l'aménagement des montagnes dans la chaîne des Pyrénées », dans *Revue philomatique de Bordeaux et du Sud-Ouest*, 1904, t. 7, p. 225-240 et 266-285.
- Descombes, 1911** : DESCOMBES Paul, *La défense forestière et pastorale*, Paris : Gauthier-Villars, 1911.
- Desplat, 1984** : DESPLAT Christian, « Les « républiques » montagnardes des Pyrénées occidentales, mythes et réalités » dans *Actes du 108^e congrès national des sociétés savantes, Grenoble, 1983, section d'histoire moderne et contemporaine*, Paris : CTHS, 1984, t. 1, p. 47-65.
- Desplat, 1986** : DESPLAT Christian, *Le For de Béarn d'Henri II d'Albret (1551)*, Pau : Mairimpouey, 1986.
- Desplat, 1993** : DESPLAT Christian, *La guerre oubliée. Guerres paysannes dans les Pyrénées (XII^e-XIX^e siècles)*, Biarritz : J. et D. éditions, 1993.
- Diagnostic prospectif...** : *Diagnostic prospectif de l'activité pastorale des vallées béarnaises : 2007-2015*, rapport inédit, s.l.n.d. : Institution patrimoniale du Haut-Béarn, Centre départemental de l'élevage ovin, Chambre d'agriculture des Pyrénées-Atlantiques, Lycée des métiers de la montagne, université de Pau et des Pays de l'Adour.
- Dodson et Wexlar, 1979** : DODSON Peter et Diane WEXLAR, « Taphonomic investigations of owl pellets », dans *Paleobiology*, 1979, vol. 5, issue 3, p. 275-284.
- Dorot et Blanc, 1997** : DOROT Thierry et Claude BLANC, « Résultats de la fouille du cercle de pierres du lac Roumassot (Laruns, Pyrénées-Atlantiques) », dans *Archéologie des Pyrénées occidentales et des Landes*, 1997, t. 16, p. 21-27.
- Doutreleau, 2014** : DOUTRELEAU Vanessa, *Itinéraires de bergers. Transhumances entre Pyrénées et plaines de Gascogne*, Pau : Cairn, 2014.
- Dubuis, 1995** : DUBUIS Pierre, « Bisses et conjoncture économique. Le cas du Valais aux XIV^e et XV^e siècles », dans *Annales valaisannes*, 1995, 2^e série, n° 70, p. 39-46.
- Duday, 1987** : DUDAY Henri, « Organisation et fonctionnement d'une sépulture collective néolithique : l'aven de la Boucle à Corcone (Gard) », dans Henri DUDAY et Claude MASSET (dir.), *Anthropologie physique et archéologie. Méthode d'étude des sépultures, Actes du colloque de Toulouse, 4-6 novembre 1982*, Paris : CNRS, 1987, p. 89-104.
- Dugène, 1994** : DUGÈNE Jean-Pierre, *Mémoires de pierres. Les roches gravées de la vallée d'Ossau, Catalogue d'exposition*, Lourdes : Musée pyrénéen, 1994.
- Dugène, 2002** : DUGÈNE Jean-Pierre, *Ossau pastoral*, Pau : Cairn, et Tarbes : Parc national des Pyrénées, 2002.
- Dugène et Marsan, 2005** : DUGÈNE Jean-Pierre et Geneviève MARSAN, « Nouvelles gravures de l'âge du Bronze en vallée d'Ossau », dans *Pyrénées*, 2005, n° 224/4, p. 341-350.
- Dumonteil, 1983** : DUMONTEIL Jacques, « L'approvisionnement d'Oloron en fromages de brebis au début du XV^e siècle d'après les contrats de notaires (1417-1432) », dans *Documents pour servir à l'histoire des Pyrénées-Atlantiques*, 1983, n° 4, p. 13-16.
- Dumontier, 1995** : DUMONTIER Patrice, « Un tumulus de l'âge du Bronze à Anoye (Pyrénées-Atlantiques) », dans *Archéologie des Pyrénées occidentales et des Landes*, 1995, t. 14, p. 51-66.
- Dumontier, 1997** : DUMONTIER Patrice, « Les dolmens sous tumulus 1 et 2 de Peyrecor à Escout (Pyrénées-Atlantiques) », dans Georges FABRE (dir.), *Archéologie en Béarn, Actes du IV^e colloque d'Arzacq*, s. l. : Ségur, 1997, p. 77-121.
- Dumontier, 2008** : DUMONTIER Patrice, « Accous. L'abri det Caillaü », dans *Bilan scientifique de la région Aquitaine 2006*, Bordeaux : Direction régionale des affaires culturelles, Service régional de l'archéologie, 2008, p. 148.
- Dumontier, 2011** : DUMONTIER Patrice, « Arudy, La 2 », dans *Bilan scientifique de la région Aquitaine 2009*, Bordeaux : Direction régionale des affaires culturelles, Service régional de l'archéologie, 2011, p. 143.
- Dumontier et Bordenave, 2006** : DUMONTIER Patrice et Jacques BORDENAVE, *Le Gabarn. Secteur Peyrelade et parcelle 263. Commune d'Escout (64), rapport de surveillance de travaux*, inédit, Bordeaux : Service régional de l'archéologie d'Aquitaine, 2006.
- Dumontier et al., 1982** : DUMONTIER Patrice, Michel GALLETT et Geneviève MARSAN, « L'ensemble mégalithique des Couraus d'Accaus à Bilhères-en-Ossau », dans *L'âge des métaux en Béarn : données des travaux récents de prospection et de fouilles, Cahiers du Groupe archéologique des Pyrénées occidentales*, 1982, t. 2, p. 90-105.
- Dumontier et al., 1997** : DUMONTIER Patrice, BUI THI MAÏ et Christine HEINZ, « Le dolmen sous tumulus n° 2 de Peyrecor et son paléo-environnement à Escout (Pyrénées-Atlantiques) », dans *Bulletin de la Société préhistorique française*, 1997, t. 94, n° 4, p. 527-550.
- Dumontier et al., 2000** : DUMONTIER Patrice, Patrice COURTAUD et Catherine FERRIER, « La grotte d'Apons à Sarrance, Pyrénées-Atlantiques », dans Mireille LEDUC, Nicolas VALDEYRON et Jean VAQUIER (dir.), *Sociétés et espaces, rencontres méridionales de Préhistoire récente, 3^e session, Toulouse, 6-7 novembre 1998*, Toulouse : Archives d'écologie préhistorique, 2000, p. 433-440.
- Dumontier et al., 2008** : DUMONTIER Patrice, BUI THI MAÏ, Fabien CONVERTINI, Patrice COURTAUD, Gilbert DARDEY, Catherine FERRIER, Bernard GRATUZE, François RÉCHIN et Daniel ORTÉGA, « La structure funéraire mégalithique de Darre la Peyre, commune de Précilhon (Pyrénées-Atlantiques) », dans *Archéologie des Pyrénées occidentales et des Landes*, 2008, t. 27, p. 43-76.
- Dumontier et al., 2009** : DUMONTIER Patrice, Dominique ARMAND, BUI THI MAÏ, Laurent CALLEGARIN, Sylvie COSTOMAGNO, Patrice COURTAUD, Michel DOUAT, Catherine FERRIER, Michel GIRARD, Mathieu LANGLAIS, Pablo MARTICORENA, Vincent MISTROT, Christian NORMAND, Jean-Marc PÉTILLON, François RÉCHIN, Nicolas VALDEYRON et Hugues VERGÈTE, *Grotte de La 2 à Arudy (64), rapport de synthèse des fouilles programmées 2007 à 2009*, inédit, Bordeaux : Service régional de l'archéologie d'Aquitaine, 2009.
- Dumontier et al., 2014** : DUMONTIER Patrice, Patrice COURTAUD, Dominique ARMAND, Fabien CONVERTINI et Catherine FERRIER, *La grotte de Borededela et les cavités sépulcrales d'Arudy, Pyrénées-Atlantiques*, rapport de fouille programmée annuelle, inédit, Bordeaux : Service régional de l'archéologie d'Aquitaine, 2014.
- Dumontier et al., 2016 a** : DUMONTIER Patrice, Patrice COURTAUD, Catherine FERRIER, Dominique ARMAND, BUI THI MAÏ, Fabien CONVERTINI et Nicolas VALDEYRON, *La grotte d'Apons à Sarrance (Pyrénées-Atlantiques). Des derniers chasseurs cueilleurs aux premières sociétés agropastorales en vallée d'Aspe (VIII^e au I^e millénaire avant notre ère), Préhistoire du Sud-Ouest*, 2016, suppl. n° 14.
- Dumontier et al., 2016 b** : DUMONTIER Patrice, Patrice COURTAUD, Catherine FERRIER, Dominique ARMAND et Fabien CONVERTINI, « Les sépultures saisonnières d'altitude à l'âge du Bronze : l'exemple des Pyrénées occidentales », dans Jessie CAULIEZ, Ingrid SÉNÉPART, Luc JALLOT, Pierre-Arnaud de LABRIFFE, Christophe GILBERT et Xavier GUTHERZ (dir.), *De la tombe au territoire et actualités de la recherche, Actes des 1^{er} rencontres méridionales de Préhistoire récente, Montpellier, 25-27 septembre 2014*, Toulouse : Archives d'écologie préhistorique, 2016, p. 153-164.
- Dureau et Bonnefon, 1998** : DUREAU Rémi et Olivier BONNEFON, « Étude des pratiques de gestion pastorale des coussous », dans *Patrimoine naturel et pratiques pastorales en Crau*, Saint-Martin de Crau : Conservatoire-Études des écosystèmes de Provence (CEEP) et Écomusée de la Crau, 1998, p. 61-89.
- Duvernoy, 2004** : DUVERNOY Jean (éd.), *Le registre d'inhumation de Jacques Fournier, évêque de Palmiers (i.e. Pamiers) : 1318-1325*, [Paris], Tchou, 2004, (Bibliothèque des introuvables), 3 vol.
- [Ébrard], 1991** : [ÉBRARD Dominique], « Fouilles P. Boucher. Gisement de la grotte du Pont du Fort. Gisement de la grotte du Mail Ardouin », dans *Barétous, Catalogue d'exposition*, Lourdes : Musée pyrénéen, 1991, p. 171.
- Ébrard, 2010** : ÉBRARD Dominique, « La grotte sépulcrale de la Canuale à Gourette, Les Eaux-Bonnes (Pyrénées-Atlantiques). Collection Pierre Boucher, 1935 », dans Nathalie VANARA et Michel DOUAT (coord.), *Le karst, indicateur performant des environnements passés et actuels, Actes du colloque de la Pierre-Saint-Martin, 6-9 septembre 2007*, Nîmes : Association française de karstologie, 2010, p. 104-111, (Karstologie Mémoires, 17).
- Ébrard, 2013** : ÉBRARD Dominique (coord.), *50 ans d'archéologie en Soule. Hommage à Pierre Boucher (1909-1997)*, Mauléon : Ikerzaleak, 2013, (Ikerzaleak, n° 7).
- (L') élevage..., 1984** : *L'élevage et la vie pastorale dans les montagnes de l'Europe au Moyen Âge et à l'Époque moderne, Actes du colloque international de Clermont-Ferrand, 1982*, Clermont-Ferrand : Institut d'Études du Massif Central, 1984.
- Ejarque et al., 2010** : EJARQUE Ana, Yannick MIRAS, Santiago RIERA, Josep Maria PALET et Hector ORENGO, « Testing micro-regional variability in the Holocene shaping of high mountain cultural landscapes : a palaeoenvironmental case-study in the eastern Pyrenees », dans *Journal of Archaeological Science*, 2010, vol. 37, issue 7, p. 1468-1479.
- Elisondo et Saurin, 1986** : ELISSONDO Robert et Isabelle SAURIN, *Histoire des estives en haute vallée d'Ossau aux XIX^e et XX^e siècles*, mémoire inédit, Pau : Faculté des lettres et sciences humaines, et Tarbes : Parc national des Pyrénées, 1986 [Pau, Archives intercommunales de l'Usine des Tramways, section Patrimoine, cote 41704 R].
- Elizagoyen et al., 2012** : ELIZAGOYEN Vanessa, Patrice DUMONTIER, Fabien CONVERTINI, Émilie CLAUD, Christophe FOURLOUBEY et Serge VIGIER, « Uzein Las Arelles : des occupations humaines sur le piémont des Pyrénées occidentales au Néoli-

thique et à l'âge du Bronze », dans Thomas PERRIN, Ingrid SÉNÉPART, Jessie CAULIEZ, Éric THIRIAULT et Sandrine BONNARDIN (dir.), *Dynamismes et rythmes évolutifs des sociétés de la Préhistoire récente, Actes des 9^e rencontres méridionales de Préhistoire récente, Saint-Georges-de-Dionne, 8-9 octobre 2010*, Toulouse : Archives d'écologie préhistorique, 2012, p. 393-421.

Escudé-Quillet, 1998 : ESCUDÉ-QUILLET Jean-Marie, *Du complexe pyrénéen au complexe sud-ouest : la fin de l'âge du Bronze et l'âge du Fer de l'Aquitaine méridionale*, thèse de doctorat d'histoire sous la direction de Robert SABLAYROLLES, université de Toulouse-Le Mirail, 1998.

Escudé-Quillet et Maissant, 1997 : ESCUDÉ-QUILLET Jean-Marie et Catherine MAISSANT, *Ariège. Carte archéologique de la Gaule*, Paris : Académie des inscriptions et belles lettres, 1997.

Étienne, 1962 : ÉTIENNE Robert, *Histoire de Bordeaux. I, Bordeaux antique*, Bordeaux : Fédération historique du Sud-Ouest, 1962.

Fabre, 2003 : FABRE Georges, « Inscription et sculptures à caractère religieux d'époque romaine découvertes à Iluro (Oloron, Pyrénées-Atlantiques) », dans *Aquitania*, 2003, t. 19, p. 67-80.

Fabre, 2004 : FABRE Georges, « Les VALERII dans l'Aquitaine méridionale à l'époque romaine », dans Adrien BLASQUEZ et Philippe CHAREYRE (éd.), *Espaces nationaux et identités régionales, Mélanges en l'honneur du professeur Christian Desplat*, Orthez : Gascogne, 2004, vol. 2, p. 481-488.

Fabre, 2006 : FABRE Georges, « Existait-il des modes de régulation sociale dans l'Aquitaine pyrénéenne à l'époque romaine ? » dans Michel MOLIN (dir.), *Les régulations sociales dans l'Antiquité*, Rennes : Presses universitaires de Rennes, 2006, p. 195-206.

Fabre et Gilles-Giannerini, 2013 : FABRE Georges et Anne GILLES-GIANNERINI, « Le corpus épigraphique », dans Dany BARRAUD et François RÉCHIN (dir.), *D'Iluro à Oloron-Sainte-Marie. Un millénaire d'histoire, Actes du colloque d'Oloron-Sainte-Marie, 7-9 décembre 2006, Aquitania*, 2013, suppl. 29, p. 69-96.

Fau, 2006 : FAU Laurent (dir.), *Les monts d'Aubrac au Moyen Âge. Genèse d'un monde agropastoral*, Paris : Maison des sciences de l'homme, 2006, (Documents d'Archéologie Française, 101).

Fau, 2010 : FAU Laurent, « Approche méthodologique de l'étude du peuplement montagnard médiéval : l'exemple des plateaux d'Aubrac et du Cézallier dans le Massif Central », dans Stéfan TZORTZIS et Xavier DELESTRE (éd.), avec la collaboration de Jennifer GRECK, *Archéologie de la montagne européenne, Actes de la table ronde internationale de Gap, 29 septembre-1^{er} octobre 2008*, Paris : Errance, et Aix-Marseille : Centre Camille-Julan, 2010, p. 67-73, (Bibliothèque d'archéologie méditerranéenne et africaine, 4).

Fau et al., 2010 : FAU Laurent, Claude CANTOURET, David CRESCENTINI, Christine DIEU-LAFIT, Francis DIEU-LAFIT, Lionel IZAC-IMBERT et Gérard PRADALIC, « Le lac de Saint-Andéol en Aubrac (Lozère) : essai d'interprétation de l'ensemble culturel », dans *Archéologie du Midi médiéval*, 2010, t. 28, p. 3-32.

Faudot, 1998 a : FAUDOT Murielle, « Territoire et limitatio de la colonie d'Arles », dans Monique CLAVEL-LÉVEQUE et Anne VIGNOT (dir.), *Atlas historique des cadastres d'Europe, France*, Luxembourg : Office des publications officielles des communautés européennes, dossier III, 1998.

Faudot, 1998 b : FAUDOT Murielle, « Un aspect de l'organisation d'un territoire colonial : la limitatio d'Arelate », dans Pierre GROS (dir.), *Villes et campagnes en Gaule*, Paris : Comité des travaux historiques et scientifiques (CTHS), 1998, p. 105-114.

Favory, 2011 : FAVORY François, « Les parcelles antiques de l'Est de la Gaule », dans Michel REDDE, Philippe BARRAL, François FAVORY, Jean-Paul GUILLAUMET, Martine JOLY, Jean-Yves MARC, Pierre NOUVEL, Laure NUNINGER et Christophe PETIT (dir.), *Aspects de la romanisation dans l'Est de la Gaule*, Glux-en-Glenne : Bibracte Centre archéologique européen, 2011, p. 385-416.

Fazekas et Kósa, 1978 : FAZEKAS Gyula et F. KÓSA, *Forensic Fetal Osteology*, Budapest : Akadémiai Kiadó, 1978.

Ferdière, 2006 a : FERDIÈRE Alain, « Introduction », dans DABAS Michel, Henri DELÉTANG, Alain FERDIÈRE, Cécile JUNG et W. Haio ZIMMERMAN, *La prospection*, Paris : Errance, 2006 (2^e éd.), p. 5-7.

Ferdière, 2006 b : FERDIÈRE Alain, « La prospection au sol », dans DABAS Michel, Henri DELÉTANG, Alain FERDIÈRE, Cécile JUNG et W. Haio ZIMMERMAN, *La prospection*, Paris : Errance, 2006 (2^e éd.), p. 21-96.

Ferdière et Rialland, 1994 : FERDIÈRE Alain et Yannick RIALLAND, « La prospection archéologique systématique sur le tracé de l'autoroute A 71 (section Bourges-sud du Cher) », dans *Revue archéologique du Centre de la France*, 1994, t. 33, p. 7-86.

Ferdière et Zadora-Rio, 1986 : FERDIÈRE Alain et Élisabeth Zadora-Rio (éd.), *La prospection archéologique. Paysage et peuplement*, Paris : Maison des sciences de l'homme, 1986, (Documents d'archéologie française, 3).

Fernandez, 2001 : FERNANDEZ Helena, *Ostéologie comparée des petits ruminants eurasiatiques sauvages et domestiques (genres Rupicapra, Ovis, Capra et Capreolus) : diagnose différentielle du squelette appendiculaire*, thèse de doctorat sous la direction de Louis CHAIX et Volker MAHNERT, université de Genève, 2001.

Ferrier, 1942 : FERRIER Jean, « Une sépulture originale », dans *Bulletin de la Société préhistorique française*, 1942, t. 39, n° 7-9, p. 209-213.

Ferullo, 2011 : FERULLO Olivier, « Thèze-Argelos, Mugain et Labarthe », dans *Bilan scientifique de la région Aquitaine 2009*, Bordeaux : Direction régionale des affaires culturelles, Service régional de l'archéologie, 2011, p. 215-216.

Fleury, 2015 : FLEURY Laurence, *Bergères des Pyrénées*, Pau : Gypaète, 2015.

Flotté et Fuchs, 2000 : FLOTTÉ Pascal et Matthieu FUCHS, *Le Bas-Rhin. Carte archéologique de la Gaule*, Paris : Académie des inscriptions et belles lettres, 2000.

Fonteneau, 1918 : FONTENEAU Léon, « Fouilles à la grotte de Malarode », dans *Actes du VI^e congrès de l'Union historique et archéologique du Sud-Ouest, Tarbes, juillet 1914*, Tarbes : Société académique des Hautes-Pyrénées, 1918, p.166-172.

Fouéré, 2011 : FOUÉRE Pierrick, « Les Vaures à Bergerac, Dordogne : premier témoignage d'un village structuré pour le Néolithique récent du Sud-Ouest de la France », dans Ingrid SÉNÉPART, Thomas PERRIN, Éric THIRIAULT et Sandrine BONNARDIN (dir.), *Marges, frontières et transgression, Actes des 8^e rencontres méridionales de Préhistoire récente, Marseille, 7-8 novembre 2008*, Toulouse : Archives d'écologie préhistorique, 2011, p. 365-386.

Fourcq, 1979 : FOURCO Denise, *Les biens communaux à Sainte-Colome dans le Bas-Ossau au XIX^e siècle*, mémoire de maîtrise d'histoire contemporaine sous la direction de Pierre TUCO-ChALA, université de Pau et des Pays de l'Adour, 1979.

Fourdrin, 2008 : FOURDRIN Jean-Pascal, « L'enceinte tardo-antique de Lescar : état des connaissances », dans François RÉCHIN et Dany BARRAUD (éd.), *Lescar-Beneharnum, ville antique entre Pyrénées et Aquitaine*, Archéologie des Pyrénées occidentales, 2008, hors série n° 3, p. 191-214.

Fourdrin, à paraître : FOURDRIN Jean-Pascal (dir.), *Les enceintes urbaines de Novempopulanie à la fin de l'Antiquité, entre Aquitaine et Hispanie, Actes du colloque de Pau, 4-5 novembre 2011*, à paraître.

Fourdrin et Piat, 2013 : FOURDRIN Jean-Pascal et Jean-Luc PIAT, « L'enceinte antique d'Oloron et ses développements médiévaux », dans Dany BARRAUD et François RÉCHIN (dir.), *D'lluro à Oloron-Sainte-Marie. Un millénaire d'histoire, Actes du colloque d'Oloron-Sainte-Marie, 7-9 décembre 2006, Aquitania*, 2013, suppl. 29, p. 269-325.

Foy et Nenna, 2003 : FOY Danièle et Marie-Dominique NENNA (dir.), *Échanges et commerce du verre dans le monde antique, Actes du colloque de l'AFAV, Aix-en-Provence-Marseille, 7-9 juin 2001*, Montagnac : Monique Mergoïl, 2003 (Monographies Instrumentum, 24).

Frayn, 1984 : FRAYN Joan M., *Sheep-rearing and the Wool Trade in Italy during the Roman Period*, Liverpool : F. Cairns, 1984.

Frei-Stolba, 1988 : FREI-STOLBA Regula, « Viehzucht, Alpwirtschaft, Transhumanz : Bemerkungen zu Problemen der Wirtschaft in des Schweiz zur römischen Zeit », dans Charles R. WHITTAKER (ed.), *Pastoral Economies in Classical Antiquity*, Cambridge : The Cambridge Philological Society, 1988, p. 143-159.

Friedl, 1974 : FRIEDL John, *Kippel : a changing village in the Alps*, New York, London : Holt, Rinehart and Winston, 1974.

Gabba et Pasquinucci, 1979 : GABBA Emilio et Marinella PASQUINUCCI, *Struttura agraria e allevamento transumante nell'Italia romana (III-I sec. a.C.)*, Pisa : Giardini, 1979.

Galinié, 2001 : GALINIÉ Henri, « Utiliser la notion de « distance critique » dans l'étude de relations socio-spatiales », dans *Les petits cahiers d'Anatole*, 2001, n° 7, [en ligne], URL : http://www.univ-tours.fr/lat/pdf/F2_7.pdf.

Galop, 1998 : GALOP Didier, *La forêt, l'homme et le troupeau dans les Pyrénées. 6000 ans d'histoire de l'environnement entre Garonne et Méditerranée*, Toulouse : GEODE, Laboratoire d'écologie terrestre et FRAMESPA, 1998.

Galop, 1999-2003 : GALOP Didier (dir.), *Paléo-environnement et dynamiques de l'anthropisation en montagne basque*, rapports inédits du Projet Collectif de Recherche, Bordeaux : Service régional de l'archéologie d'Aquitaine, 1999, 2000, 2001, 2002 et 2003.

Galop, 2000 : GALOP Didier, « La croissance médiévale sur le versant nord des Pyrénées à partir des données palynologiques », dans Maurice BERTHE et Benoît CURSENTE (éd.), *Villages pyrénéens. Morphogénèse d'un habitat de montagne*, Toulouse : CNRS et Université Toulouse-Le Mirail, 2000, p. 45-54.

Galop, 2005 : GALOP Didier, « Les transformations de l'environnement pyrénéen durant l'Antiquité : l'état de la question à la lumière des données polliniques », dans *Aquitania*, 2005, t. 21, p. 317-327.

Galop, 2006 a : GALOP Didier, « La conquête de la montagne pyrénéenne au Néolithique. Chronologie, rythmes et transformations des paysages à partir des données polliniques », dans Jean GUILLAINE (dir.), *Populations néolithiques et environnement*, Paris : Errance, 2006, p. 279-295.

Galop, 2006 b : GALOP Didier, « Dynamiques paysagères et activités agropastorales au cours des derniers millénaires », dans Fau Laurent (dir.), *Les monts d'Aubrac au Moyen Âge. Genèse d'un monde agropastoral*, Paris : Maison des sciences de l'homme, 2006, p. 20-36, (Documents d'Archéologie Française, 101).

Galop et Jalut, 1994 : GALOP Didier et Guy JALUT, « Differential human impact and vegetation history in two adjacent Pyrenean valleys in the Ariège basin, southern France, from 3000 BP to the present », dans *Vegetation History and Archaeobotany*, 1994, vol. 3, issue 4, p. 225-244.

Galop et al., 2002 a : GALOP Didier, Boris VANNIERE et José Antonio LÓPEZ-SÁEZ, « Des abattis-brûlis néolithiques au système agropastoral pyrénéen actuel », dans *Pireneus i veïns al 3r mil·lenni AC, XI^e Col·loqui internacional d'Arqueologia de Puigcerdà, 10-12 de novembre 2000*, Puigcerdà : Institut d'estudi ceretans, 2002, p. 261-274.

Galop et al., 2002 b : GALOP Didier, Boris VANNIERE et Michel FONTUGNE, « Fires and human activities since 4500 BC on the northern slope of the Pyrénées recorded in the peat bog of Cuguron (Central Pyrennes) », dans Stéphanie THIÉBAULT (éd.), *Charcoal Analysis. Methodological approaches, Palaeoecological Results and Wood Uses, British Archaeological Reports*, 2002, p. 43-51, (International Series, 1063).

Galop et al., 2007 : GALOP Didier, Laurent CAROZZA, Fabrice MAREMBERT et Marie-Claude BAL, « Activités agropastorales et climat durant l'âge du Bronze dans les Pyrénées : l'état de la question à la lumière des données environnementales et archéologiques », dans Claude MORDANT, Hervé RICHARD et Michel MAGNY (dir.), *Environnement et cultures à l'âge du Bronze en Europe occidentale, Actes du 12^e congrès national des sociétés historiques et scientifiques, Besançon, 2004*, Paris : Comité des travaux historiques et scientifiques (CTHS), 2007, p. 107-119, (Documents préhistoriques, 21).

Galop et al., 2013 : GALOP Didier, Damien RIUS, Carole CUGNY et Florence MAZIER, « Long-term human-environment interactions history in the French Pyrenean Mountains inferred from pollen data », dans Ludomir LOZNY (ed.), *Adaptation to Mountain. Archaeology, Anthropology and Ecology of Mountainous Lifestyle*, New York : Springer, 2013, p. 19-30.

García Casas et al., 2014 : GARCÍA CASAS David, Ermengol GASSIOT BALLBÈ, Niccolò MAZZUCCO, Laura OBEA, Elsa PUIG et David RODRIGUEZ ANTÓN, « On són els vius ? El poblament de l'alt Pirineu occidental durant el II i el mil·lenni calane », dans *La transició bronze final-^e Edat del Ferro en els Pirineus i Territoris Veïns, XV Col·loqui internacional d'arqueologia de Puigcerdà, 17-19 de novembre 2011*, Puigcerdà : Institut d'estudi ceretans, 2014, p. 153-166.

García Casas et al., 2015 : GARCÍA [CASAS] David, Marta OLIVA et Ermengol GASSIOT, « Assentaments ramaders d'alta muntanya al Pallars i l'Alta Ribagorça : aparició i canvis durant l'antiguitat tardana i l'edat mitjana (segles IV-XIV) », dans *Actes del V Congrès d'Arqueologia medieval i moderna a Catalunya, Barcelona, 22-25 de maig de 2014*, Barcelona: Associació Catalana a la Recerca en Arqueologia Medieval (ACRAM), 2015, p. 603-614.

García et al., 2007 : GARCIA Dominique, Florence MOCCI, Stéfan TZORTZIS et Kevin WALSH, « Archéologie de la vallée de l'Ubaye (Alpes-de-Haute-Provence, France) : premiers résultats d'un Projet Collectif de Recherche », dans *Preistoria Alpina*, 2007, vol. 42, p. 23-48.

Gardin, 1979 : GARDIN Jean-Claude, *Une archéologie théorique*, Paris : Hachette, 1979.

Garrigou et Martin, 1864 : GARRIGOU Félix et L. MARTIN, « L'âge du Renne dans les Basses-Pyrénées (caverne d'Espalugue) », dans *Comptes rendus hebdomadaires des séances de l'Académie des sciences*, 1864, t. 58, n° 17, p. 757-761.

Gas, 1909 : GAS William, *Le petit ami des arbres et des pelouses. Lectures, dictées, morceaux choisis pour les écoles primaires, maîtres et élèves*, Bordeaux : Gounouilhou, 1909.

Gascó, 1985 : GASCÓ Jean, *Les installation du quotidien. Structures domestiques en Languedoc, du Méolithique à l'âge du Bronze d'après l'étude des abris de Font-Juvénal et du Roc-de-Dourgne*, Paris : Maison des Sciences de l'Homme, 1985, (Documents d'Archéologie Française, 1).

Gascó, 2002 : GASCÓ Jean, « Structures de combustion et préparation des végétaux de la Préhistoire récente et de la Prothistoire en France méditerranéenne », dans *Pains, fours et foyers des temps passés, Civilisations*, 2002, vol. 49, n° 1-2, p. 285-309.

Gassiot Ballbè, sous presse : GASSIOT BALLBÈ Ermengol (ed.), *Montañas humanizadas. Arqueología del Parque Nacional de Aiguestortes i Estany de Sant Maurici*, Madrid : Organismo Autónomo de Parques Nacionales, sous presse.

Gassiot Ballbè et García Casas, 2014 : GASSIOT BALLBÈ Ermengol et David GARCÍA CASAS, « Histories d'ovelles i pastures. Arqueologia dels darrers segles de ramaderia a l'alta muntanya », dans *Afers : fulls de recerca i pensament*, 2014, vol. 29, n° 78, p. 451-470.

Gassiot Ballbè et al., 2010 : GASSIOT [BALLBÈ] Ermengol, Albert PELACHS, Marie-Claude BAL, Virginia GARCÍA, Ramon JULIÀ, Ramon PÉREZ, David RODRIGUEZ et Anne-Charlotte ASTROU, « Dynamiques des activités anthropiques sur un milieu montagnard dans les Pyrénées occidentales catalanes durant la Préhistoire : une approche multidisciplinaire », dans Stéfan TZORTZIS et Xavier DELESTRE (éd.), avec la collaboration de Jennifer GRECK, *Archéologie de la montagne européenne, Actes de la table ronde internationale de Gap, 29 septembre-1^{er} octobre 2008*, Paris : Errance et Aix-Marseille : Centre Camille Julian, 2010, p. 33-43, (Bibliothèque d'archéologie méditerranéenne et africaine, 4).

Gausser, 1931 : GAUSSER Henri, « Les forêts du pays d'Ossau », dans *Revue géographique des Pyrénées et du Sud-Ouest*, 1931, t. 2, fasc. 4, p. 431-447.

Gauthier et al., 2011 : GAUTHIER Émilie, Angélique LAINE et Hervé RICHARD, « L'époque gallo-romaine des plaines de Saône aux plateaux jurassiens. Bilan des données palynologiques », dans Michel REDDÉ, Philippe BARRAL, François FAVORY, Jean-Paul GUILLAUMET, Martine JOLY, Jean-Yves MARC, Pierre NOUVEL, Laure NUNINGER et Christophe PETIT (dir.), *Aspects de la romanisation dans l'Est de la Gaule*, Glux-en-Glenne : Bibracte Centre archéologique européen, 2011, p. 329-334.

Gellibert, 2008 : GELLIBERT Bernard, « La nécropole à incinération du premier âge du Fer de Petit Argence à Mazerolles (Landes) », dans *Archéologie des Pyrénées occidentales et des Landes*, 2008, t. 27, p. 139-156.

Gellibert et Merlet, 2003 : GELLIBERT Bernard et Jean-Claude MERLET, « Le gisement du Moulin de Caillaou à Cère (Landes) », dans *Archéologie des Pyrénées occidentales et des Landes*, 2003, t. 22, p. 113-134.

Gellibert et Merlet, 2007 : GELLIBERT Bernard et Jean-Claude MERLET, « Présentation préliminaire de la nécropole du premier âge du Fer de Mouliot (La Glorieuse, Landes) », dans *Les âges du Fer dans le Sud-Ouest de la France, Actes du 28^e colloque de l'AFEAF, Toulouse, mai 2004, Aquitania*, 2007, suppl. 14, p. 75-92.

Gellibert et Merlet, 2013 : GELLIBERT Bernard et Jean-Claude MERLET, « Une habitation du Bronze ancien dans le bassin de l'Adour : Lantonia à Arue (Landes) », dans *Archéologie des Pyrénées occidentales et des Landes*, 2013, t. 30, p. 89-105.

Giguet-Covex et al., 2012 : GIGUET-COVEX Charline, Fabien ARNAUD, Dirk ENTERS, Jérôme POULENARD, Laurent MILLET, Pierre FRANCUS, Fernand DAVID, Pierre-Jérôme REY, Bruno WILHELM et Jean-Jacques DELANNOY, « Frequency and intensity of high altitude floods over the last 3.5 ka in northwestern European Alps », dans *Quaternary Research*, 2012, vol. 77, issue 1, p. 12-22.

Gillis et al., 2011 : GILLIS Roz, Louis CHAIX et Jean-Denis VIGNE, « An assessment of morphological criteria for discriminating sheep and goat mandibles on a large prehistoric archaeological assemblage (Kerma, Sudan) », dans *Journal of Archaeological Science*, 2011, vol. 38, issue 9, p. 2324-2339.

Giraud et al., 1987 : GIRAUD Jean-Pierre, Bernard MARTY et Michel VIDAL, « La sépulture d'Aragouet (Hautes-Pyrénées) », dans *Les hommes et leurs sépultures, Archéologie des Pyrénées occidentales*, 1987, t. 7, p. 176-179.

Goepf, 2007 : GOEPP Stéphanie, *Origine, histoire et dynamique des Hautes-Chaumes du massif vosgien. Déterminismes environnementaux et actions de l'Homme*, thèse de doctorat en géographie sous la direction de Dominique SCHWARTZ, université Louis-Pasteur Strasbourg I, 2007.

Goody, 1986 : GOODY Jack, *La logique de l'écriture. Aux origines des sociétés humaines*, Paris : Armand Colin, 1986.

Goubet et al., 2015 : GOUBET Francis, Florent JODRY, Nicolas MEYER et Nicolas WEISS, *Au « grès » du temps. Les collections lapidaires celtes et gallo-romaines du musée archéologique de Saverne*, Saverne : Société d'histoire et d'archéologie de Saverne et environs, 2015.

Goudineau, 1988 : GOUDINEAU Christian, « Le pastoralisme en Gaule », dans Charles R. WHITTAKER (ed.), *Pastoral Economies in Classical Antiquity*, Cambridge : The Cambridge Philological Society, 1988, p. 158-170.

Gratacos, 2007 : GRATACOS Isaura, « Les cercles pétroglyphiques de l'Estab Nere deth Horcalh (Val d'Aran) », dans *Revue de Comminges*, 2007, t. 112, p. 261-280.

Grégoire de Tours (éd. Migne, 1879) : Grégoire de Tours (éd. Jacques-Paul MIGNE), *S. Gregorii episcopi Turonensis, Patrologiae cursus completus, Patrologie latine*, 1879, t. 71.

Grégoire de Tours (éd. Krusch, 1969 [1^{er} éd. : 1885]) : Grégoire de Tours, *Liber de passione et virtutibus sancti Juliani martyris, Monumenta Germanicae Historica, Scriptorum rerum Merovingicarum*, vol. 1, 2, éd. B. KRUSCH, Hanovre, 1969 [1^{re} éd. : 1885].

Grégoire de Tours, Livre de martyrs : Grégoire de Tours, *Le Livre des martyrs, Œuvres complètes*, t. IV, Clermont Ferrand : Paléo, 2003 (Sources de l'histoire de France).

Guédon, 2003 : GUÉDON Frédéric, *Le Parc national des Pyrénées. Inventaire archéologique, vallée de Cauterets*, rapport de prospection-inventaire inédit, Bordeaux : INRAP, Toulouse : Service régional de l'archéologie de Midi-Pyrénées, et Tarbes : Parc national des Pyrénées, 2003.

Guédon, 2006 : GUÉDON Frédéric, *Occupation du sol et peuplement en montagne, des origines aux temps modernes : le Haut-Lavedan (Hautes-Pyrénées) : Val d'Azun, vallée de Cauterets et Davantaygue*, thèse de doctorat d'histoire, sous la direction de Benoît CURSENTE, université Toulouse-le-Mirail, 2006.

Guédon, 2013 : GUÉDON Frédéric, « Archaeological Prospection of the Pyrenean Valleys in the Upper Lavedan, Hautes-Pyrénées », dans Ludomir L. LOZNY (ed.), *Continuity and Change in Cultural Adaptation to Mountain Environments : from Prehistory to Contemporary Threats*, New York : Springer, 2013, p. 43-96.

Guilaine, 1972 : GUILAINE Jean, *L'âge du Bronze en Languedoc occidental, Rousillon, Ariège*, Paris : Klincksieck, 1972, (Mémoires de la Société préhistorique française, 9).

Guilaine, 1991 : GUILAINE (Jean), « Vers une préhistoire agraire », dans Jean GUILAINE (dir.), *Pour une archéologie agraire*, Paris : Armand Colin, 1991, p. 31-80.

Guillaumet, 1983 : GUILLAUMET Jean-Paul, « Le matériel du tumulus de Celles (Cantal) », dans John COLLIS, Alain DUVAL et Robert PÉRICHON, *Le deuxième âge du Fer en Auvergne et en Forez et ses relations avec les régions voisines*, Sheffield : Université de Sheffield, et Saint-Étienne : Centre d'études forziennes, 1983, p. 189-211.

Harmand, 1984 : HARMAND Jacques, « Le groupe des Viehwegge vosgiens : une zone d'élevage gallo-romain en basse montagne », dans *L'élevage et la vie pastorale dans les montagnes de l'Europe au Moyen Âge et à l'Époque moderne, Actes du colloque international de Clermont-Ferrand, 1982*, Clermont-Ferrand : Institut d'Études du Massif Central, 1984, p. 203-215.

Hodkinson, 1988 : HODKINSON Stephen, « Animal Husbandry in the Greek Polis », dans Charles R. WHITTAKER (ed.), *Pastoral Economies in Classical Antiquity*, Cambridge : The Cambridge Philological Society, 1988, p. 35-74.

Hourcade, 1970 : HOURCADE Bernard, *La vie rurale en Haut-Ossau (Pyrénées-Atlantiques)*, Pau : Société des sciences, lettres et arts de Pau, 1970.

Hourcade, 1978 : HOURCADE Bernard (dir.), *Écologie de la vallée d'Ossau (Pyrénées-Atlantiques), Recherches pour une synthèse*, Paris : CNRS, 1978.

Humbert, 1963 [1^{er} éd. : 1911] : HUMBERT J., « s. s. scriptura », dans Charles-Victor DAREMBERG, Edmond SAGLIO et Edmond POTIER, *Dictionnaire des Antiquités grecques et romaines*, IV-2, Paris : Hachette, 1963 [1^{er} éd. : 1911], p. 1135-1136.

Jalut, 1984 : JALUT Guy, « L'action de l'homme sur la forêt montagnarde dans les Pyrénées ariégeoises et orientales depuis 4000 BP d'après l'analyse pollinique », dans *Études géographiques sur les Pyrénées et questions diverses, Actes du 106^e congrès national des sociétés savantes, Perpignan, 1981*, Paris : Comité des travaux historiques et scientifiques (CTHS), 1984, p. 163-172.

Jalut et al., 1988 : JALUT Guy, Valérie ANDRIEU, Georgette DELIBRIAS, Michel FONTUGNE et Philippe PAGES, « Paleoenvionment of the valley of Ossau (western French Pyrenees) during the last 27 000 years », dans *Pollen et spore*, 1988, vol. 30, n° 3-4, p. 357-394.



Sources éditées et bibliographie

- Jospin et Venditelli, 2008** : JOSPIN Jean-Pascal et Laëticia VENDITELLI, « Un domaine pastoral en Chartreuse : celui des *Avei* », dans Jean-Pascal JOSPIN et Tassadite FAVRIE (dir.), *Premiers bergers des Alpes. De la Préhistoire à l'Antiquité*, [Grenoble] : Musée Dauphinois, et Gollion (Suisse) : Infolio, 2008, p. 137-138.
- Kamenthaler et Beyrie, 2007** : KAMMENTHALER Éric et Argitxu BEYRIE, *Activités proto-industrielles et industrielles dans le Haut-Béarn, état des recherches en archéologie minière et métallurgie*, rapport de prospection-inventaire inédit, Bordeaux : Service régional de l'archéologie d'Aquitaine, 2007.
- Kammerer, 2004** : KAMMERER Odile, « Les Vosges sont-elles une montagne au Moyen Âge ? », dans *Montagnes médiévales, Actes du 34^e congrès de la Société des historiens médiévistes de l'enseignement supérieur public, Chambéry, 23-25 mai 2003*, Paris : Publications de la Sorbonne, 2004, p. 23-39.
- Knockaert et al., soumis** : KNOCKAERT Juliette, Marie BALASSE, Christine RENDU, Albane BURENS, Pierre CAMPMAJO, Laurent CAROZZA, Delphine BOUSQUET, Denis FIORILLO et Jean-Denis VIGNE, « Adaptation of sheep and goat breeding to mountain areas during Bronze Age in Eastern Pyrenees (France) : oxygen and carbon isotope analysis in tooth enamel », dans *Quaternary International* (soumis).
- Kübler, 1921** : KÜBLER [Bernhard], « s. v. scriptura », dans August PAULY et Georg WISSOWA, *Realencyclopädie der classischen Altertumswissenschaft*, II A I, Stuttgart, 1921, col. 904-905.
- Laffly, 2009** : LAFFLY Dominique, *Approche numérique du paysage : formalisation, enjeux et applications*, Paris : Publibook universitaire, 2009.
- Laffont, 2006** : LAFFONT Pierre-Yves, « L'estivage en Savoie du Nord au Moyen Âge. Essai de chronologie et de typologie », dans Pierre-Yves LAFFONT (éd.), *Transhumance et estivage en Occident des origines aux enjeux actuels, Actes des 26^e journées de l'Abbaye de Flaran, septembre 2004*, Toulouse : Presses universitaires du Mirail, 2006, p. 199-210.
- Laplace, 1951** : LAPLACE Georges, « Le dolmen du Touron Buchous. Haute vallée d'Ossau », dans *Eusko Jakintza*, 1951, vol. 5, p. 257-262.
- Laplace, 1953** : LAPLACE Georges, « Les couches à escargots des cavernes pyrénéennes et le problème de l'Arisien de Piette », dans *Bulletin de la Société préhistorique française*, 1953, t. 50, n° 4, p. 199-211.
- Laplace, 1984** : LAPLACE Georges, « Sépultures et rites funéraires préhistoriques en vallée d'Ossau (Ursari) », dans *Hil Harriak, Actes du colloque international sur la stèle discoïdale, Bayonne, 8-10 juillet 1982*, Bayonne : Musée basque, 1984, p. 21-70.
- Le Blant, 1940** : LE BLANT Robert, *Nobiliaire de Béarn*, Pau : Lescher-Montoué, 1940.
- Le Couédic, 2007** : LE COUÉDIC Mélanie, « Prospections pédestres. Résultats des travaux 2006 », dans Christine RENDU, Carine CALASTRENC et Mélanie LE COUÉDIC, *Archéologie pastorale en vallée d'Ossau, campagne 2006*, rapport de prospection inédit, Bordeaux : Service régional de l'archéologie d'Aquitaine, et Tarbes : Parc national des Pyrénées, 2007, p. 139-200.
- Le Couédic, 2010** : LE COUÉDIC Mélanie, *Les pratiques pastorales d'altitude dans une perspective ethnoarchéologique. Cabanes, troupeaux et territoires pastoraux pyrénéens dans la longue durée*, thèse de doctorat d'histoire et archéologie sous la direction d'Élisabeth ZADORA-RIO et de Christine RENDU, université François-Rabelais de Tours, 2010, [en ligne], URL : <http://tel.archives-ouvertes.fr/tel-00543218/fr/>.
- Lécrivain, 2007** : LÉCRIVAIN Élisabeth, « Le gardiennage des ovins : des savoir-faire adaptés au comportement des animaux et à l'entretien de l'espace », dans *Courrier scientifique du Parc naturel régional du Luberon*, 2007, n° 8, p. 28-41.
- Lécrivain et al., 1993** : LÉCRIVAIN Élisabeth, André LEROY, Isabelle SAVINI et Jean-Pierre DEFONTAINES, « Les formes du troupeau au pâturage. Genèse et diversité », dans Étienne LANDAIS et Gérard BALENT (éd.), *Pratiques d'élevage extensif : identifier, modéliser, évaluer*, Versailles : INRA, 1993, p. 237-263, (Études et recherches sur les systèmes agraires et le développement, 27).
- Ledermann, 1969** : LEDERMANN Sully, *Nouvelles tables-types de mortalité*, Paris : INED, 1969, (Cahiers, 53).
- Lefebvre, 2008** : LEFEBVRE Bastien, *La formation d'un tissu urbain dans la Cité de Tours : du site de l'amphithéâtre antique au quartier canonial (V^e-XVIII^e siècle)*, thèse de doctorat, sous la direction d'Élisabeth LORANS et de Henri GALINIÉ, université François-Rabelais de Tours, 2008.
- Leizaola Calvo et Montero Arrucaeta, 1999** : LEIZAOLA CALVO Fermin et Gema MONTERO ARRUCIETA, *Gipuzkoako artzantza, Donostia/San Sebastian* : Diputación Foral de Gipuzkoa, Departamento de Cultura, Euskera, Juventud y Deportes, 1999, (Bertan, 13).
- Le Lannou, 1941** : LE LANNOU Maurice, *Pâtres et paysans de la Sardaigne*, Tours : Arrault & C^e, 1941.
- Lenoble, 2003** : LENOBLE Arnaud, *Le rôle du ruissellement dans la formation des sites préhistoriques : approche expérimentale*, thèse de Préhistoire et géologie du quaternaire sous la direction de Jean-Pierre TEXIER, université de Bordeaux I, 2003.
- Lenoble et Bordes, 2001** : LENOBLE Arnaud et Jean-Guillaume BORDES, « Une expérience de piétinement et de résérialisation par ruissellement », dans Laurence BOURGUIGNON, Iluminada ORTEGA et Marie-Chantal FRÈRE-SAUTOT (dir.), *Préhistoire et approche expérimentale*, Montagnac : Monique Mergoil, 2001, p. 295-311, (Préhistories, 5).
- Lenoble et al., 2003** : LENOBLE Arnaud, Pascal BERTRAN, François LACRAMPE, Laurence BOURGUIGNON et Luc DETRAIN, « Impact de la solifluxion sur les niveaux archéologiques : simulation à partir d'une expérience en milieu actif et application à des sites paléolithiques aquitains », dans *Paleo*, 2003, n° 15, p. 105-122.
- Lenoble et al., 2009** : LENOBLE Arnaud, Pascal BERTRAN, Stéphane BOULOGNE, Bertrand MASSON et Luc VALLIN, « Évolution des niveaux archéologiques en contexte pé-
- glaciaire : apport de l'expérience Gavarnie », dans *Les nouvelles de l'archéologie*, 2009, n° 118, p. 16-20.
- Leveau, 2007** : LEVEAU Philippe, « Le règlement du *Campus pecuarius* d'Aix-les-Bains », dans Julie DALAISON (éd.), *Espaces et pouvoirs dans l'Antiquité de l'Anatolie à la Gaule. Hommages à Bernard Rémy*, Grenoble : Centre de recherche en histoire et histoire de l'art Italie pays alpins (CRHIPA), 2007, p. 405-414.
- Leveau, 2008** : LEVEAU Philippe, « Le pastoralisme dans les Alpes. De l'identité à la constitution des savoirs », dans Jean-Pascal JOSPIN et Tassadite FAVRIE (dir.), *Premiers bergers des Alpes. De la Préhistoire à l'Antiquité*, [Grenoble] : Musée Dauphinois, et Gollion (Suisse) : Infolio, 2008, p. 15-20.
- Leveau, 2009** : LEVEAU Philippe, « Transhumances, remues et migrations des troupeaux dans les Alpes et les Pyrénées antiques. La question du pastoralisme romain », dans Laurent CALLEGARIN et François RÉCHIN (éd.), *Espaces et sociétés à l'époque romaine : de la Garonne à l'Èbre. Hommage à Georges Fabre, Archéologie des Pyrénées occidentales et des Landes*, 2009, hors série n° 4, p. 142-174.
- Leveau et Palet Martinez, 2010** : LEVEAU Philippe et Josep Maria PALET MARTINEZ, « Les Pyrénées romaines, la frontière, la ville et la montagne. L'apport de l'archéologie du paysage », dans *Pallas Revue d'études antiques*, 2010, n° 82, p. 171-198.
- Lévy et Lussault, 2003** : LÉVY Jacques et Michel LUSSAULT, *Dictionnaire de la géographie et de l'espace des sociétés*, Paris : Belin, 2003.
- Lies et passeries..., 1986** : *Lies et passeries dans les Pyrénées, Actes de la 3^e journée de recherches de la Société d'études des Sept Vallées, Luz-Saint-Sauveur, 1^{er} juin 1985*, Tarbes : Archives départementales, Bibliothèque centrale de prêt, Société d'études des Sept Vallées, 1986.
- Lies et passeries..., 2002** : *Lies et passeries des Pyrénées, escartons des Alpes, Annales du Midi*, t. 114, n° 240, 2002.
- Livache et al., 1984** : LIVACHE Michel, Georges LAPLACE, Jacques ÉVIN et Georges PASTOR, « Stratigraphie et datations par le radiocarbone des charbons, os et coquilles de la grotte du Poyemau à Arudy, Pyrénées-Atlantiques », dans *L'Anthropologie*, 1984, vol. 88, n° 3, p. 367-375.
- Lussault, 1997** : LUSSAULT Agnès, *Hautes-Pyrénées. Carte archéologique de la Gaule*, Paris : Académie des inscriptions et belles lettres, 1997.
- Magallón Botaya et Sillières, 2013** : MAGALLÓN BOTAYA María Angeles et Pierre SILLIÈRES, *Labitologa. Une cité romaine de l'Hispanie citérieure*, Bordeaux : Ausonius, 2013.
- Maggi et al., 1990-1991** : MAGGI Roberto, Renato NISBET et Graeme BARKER, *Archeologia della pastorizia nell'Europa meridionale, Atti della Tavola Rotonda, Chiavari, 22-24 settembre 1989, Rivista di Studi Liguri*, 1990-1991, anni LVI-LVII.
- Marchand et Manen, 2006** : MARCHAND Grégor et Claire MANEN, « Le rôle du Néolithique ancien méditerranéen dans la néolithisation de l'Europe atlantique », dans Pierrick FOURÉ, Christian CHEVILLAT, Patrice COURTAUD, Olivier FERULLO et Chantal LEROYER (éd.), *Paysages et peuplements. Aspects culturels et chronologiques en France méridionale, Actes des 6^e rencontres méridionales de Préhistoire récente, Périgueux, octobre 2004*, Périgueux : Association pour le développement de la recherche historique et archéologique en Périgord (ADRAHP), Préhistoire du Sud-Ouest, 2006, p. 213-232.
- Marembert, 1999** : MAREMBERT Fabrice, « Castet. Grotte de Sègues », dans *Bilan scientifique de la région Aquitaine 1998*, Bordeaux : Direction régionale des affaires culturelles, Service régional de l'archéologie, 1999, p. 122-123.
- Marembert, 2009** : MAREMBERT Fabrice, « Billère, Lacau », dans *Bilan scientifique de la région Aquitaine 2007*, Bordeaux : Direction régionale des affaires culturelles, Service régional de l'archéologie, 2009, p. 183-184.
- Marembert et Seigne, 2000** : MAREMBERT Fabrice et Jacques SEIGNE, « Un faciès original : le groupe du Pont-Long au cours des phases anciennes de l'âge du Bronze dans les Pyrénées nord-occidentales », dans *Bulletin de la Société préhistorique française*, 2000, t. 97, n° 4, p. 521-538.
- Marembert et al., 2000** : MAREMBERT Fabrice, Patrice DUMONTIER et Géraldine DELFOUR, « Biarritz. Grotte du Phare », dans *Bilan scientifique de la région Aquitaine 1999*, Bordeaux : Direction régionale des affaires culturelles, Service régional de l'archéologie, 2000, p. 103-104.
- Marembert et al., 2008** : MAREMBERT Fabrice, Patrice DUMONTIER, Bernard DAVASSE et Julia WATTEZ, « La transition Néolithique final/Bronze ancien sud aquitaine à travers les tumulus Cabout 4 et 5 de Pau, Pyrénées-Atlantiques », dans *Archéologie des Pyrénées occidentales et des Landes*, 2008, t. 27, p. 77-112.
- Marrou, 1943** : MARROU Henri-Irénée, « Compte rendu de lecture : Maurice Le Lannou, *Pâtres et paysans de la Sardaigne* », dans *Les études rhodaniennes*, 1943, vol. 18, n° 2, p. 121-125.
- Marsan, 1979** : MARSAN Geneviève, « L'occupation humaine à Arudy (Pyrénées-Atlantiques) pendant la Préhistoire et le début de la Protohistoire », dans 7^e rencontre d'historiens sur la Gascogne méridionale et les Pyrénées occidentales, *Actes de la rencontre à Pau*, 1^{er} octobre 1977, Pau : université de Pau, 1979, p. 51-98.
- Marsan, 1985 a** : MARSAN Geneviève, « Fouilles 1984 de la grotte de Malarode 1 à Arudy (Pyrénées-Atlantiques) et premières datations ¹⁴C », dans *Archéologie des Pyrénées occidentales*, 1985, t. 5, p. 251-254.
- Marsan, 1985 b** : MARSAN Geneviève, « Le tumulus néolithique TI de Mont (Pyrénées-Atlantiques) », dans *Archéologie des Pyrénées occidentales*, 1985, t. 5, p. 17-53.
- Marsan, 1988** : MARSAN Geneviève, « Le gisement préhistorique de la grotte du Bignalats à Arudy (Pyrénées-Atlantiques). 2^e partie : Les industries humaines et leur place dans la Préhistoire récente des Pyrénées occidentales », dans *Archéologie des Pyrénées occidentales*, 1988, t. 8, p. 31-67.
- Marsan, 1996** : MARSAN Geneviève, « Préhistoire de la vallée d'Ossau : Éléments de réflexion et de discussion sur l'occupation de la montagne ouest-pyrénéenne, au Tardiglaciaire et au début du Postglaciaire », dans Henri DELPORTE et Jean CLOTTEZ (éd.), *Pyrénées préhistoriques, arts et société, Actes du 118^e congrès national des sociétés savantes, Pau, 1993*, Paris : Comité des travaux historiques et scientifiques (CTHS), 1996, p. 473-486.
- Marsan et Utrilla, 1996** : MARSAN Geneviève et Pilar UTRILLA, « L'implantation du mégolithisme dans les passages des Pyrénées centrales. Comparaison des vallées d'Ossau et Tena-Canfranc », dans Henri DELPORTE et Jean CLOTTEZ (dir.), *Pyrénées préhistoriques, arts et société, Actes du 118^e congrès national des sociétés historiques et scientifiques, Pau, 1993*, Paris : Comité des travaux historiques et scientifiques (CTHS), 1996, p. 521-532.
- Marticoirena, 2014** : MARTICOIRENA Pablo, *Les premiers paysans de l'ouest des Pyrénées. Synthèse régionale à la lumière des haches de pierre polie*, Baigorri : ZTK Liburuak, 2014, (Connaissance, Université populaire du Pays basque).
- Marticoirena et al., 2013** : MARTICOIRENA Pablo avec les contributions de Anne BERDOV, Fabien CONVERTINI, Patrice DUMONTIER, et la collaboration de Lorraine MANCALEU, Clément NICOLAS et Gilles PARENT, « Le site de Zerkupe (Saint-Jean-Pied-de-Port, Pyrénées-Atlantiques) : une occupation domestique de plein air du Bronze final et un site fortifié du Moyen Âge et de l'Époque moderne », dans *Archéologie des Pyrénées occidentales et des Landes*, 2013, t. 30, p. 13-20.
- Martin, 1993** : MARTIN Jean-Marie, *La Pouille du VI^e au XII^e siècle*, Rome : École française de Rome, 1993.
- Martin, 2013** : MARTIN Jean-Michel, « Asasp-Arros. Déviation de la RN 134 », dans *Bilan scientifique de la région Aquitaine 2011*, Bordeaux : Direction régionale des affaires culturelles, Service régional de l'archéologie, 2013, p. 185.
- Martzluff et al., 2014** : MARTZLUFF Michel, Delphine BOUSQUET, Pierre CAMPMAJO, Denis CRABOL, Christine RENDU et Vincent BELBENOÏ, « Questions sur le mode d'occupation de l'espace sur la solana de Cerdenge, autour du Bronze final-1^{er} âge du Fer, dans *La transició bronze final-1^a Edat del Ferro en els Pirineus i Territoris Veïns, XV Col·loqui internacional d'arqueologia de Puigcerdà, 17-19 de novembre 2011*, Puigcerdà : Institut d'estudi ceretans, 2014, p. 167-185.
- Mascarau, 1910** : MASCARAU Michel, « La grotte de Saint Michel d'Arudy, Basses-Pyrénées. Fouilles d'une station pyrénéenne », dans *Revue de l'École d'anthropologie*, 1910, vol. 11, p. 357-378.
- Masset, 1975** : MASSET Claude, « La mortalité préhistorique », dans *Cahiers du centre de recherche préhistorique*, 1975, n° 4, p. 63-70.
- Maurin et al., 1992** : MAURIN Louis, Jean-Pierre BOST et Jean-Michel RODDAZ, *Les racines de l'Aquitaine. Vingt siècles d'histoire d'une région, vers 1000 av. J.-C. - vers 1000 ap. J.-C.*, Bordeaux : Centre Charles-Higounet, Centre Pierre-Paris, université Michel-de-Montaigne-Bordeaux III, 1992.
- Mendras, 1984** : MENDRAS Henri, *La fin des paysans*, Arles : Actes sud, 1984, (Babel).
- Merlet, 2007** : MERLET Jean-Claude, « La place du pastoralisme transhumant dans l'économie des populations du sud de l'Aquitaine aux âges du Bronze et du Fer : dogme ou réalité ? », dans José GÓMEZ DE SOTO (dir.), *La notion de mobilité dans les sociétés préhistoriques, Actes du 130^e congrès national des sociétés historiques et scientifiques, La Rochelle, 2005*, Paris : Comité des travaux historiques et scientifiques (CTHS), édition électronique, 2007, URL : <http://cths.fr/ed/edition.php?id=4257>, p. 69-78.
- Métaillié, 1995** : MÉTALIIÉ Jean-Paul, « Auguste Calvet, le pionnier du sylvo-pastoralisme dans les Pyrénées (1866-1879) », dans Vincent BERDOULAC (dir.), *Les Pyrénées, lieux d'interaction des savoirs (XIX^e-début du XX^e siècle)*, Actes du 118^e congrès national des sociétés historiques et scientifiques, Pau, 1993, Paris : Comité des travaux historiques et scientifiques (CTHS), 1995, p. 160-174, (Géographie).
- Métaillié, [1995]** : MÉTALIIÉ Jean-Paul, « L'invention du pâturage. La naissance du sylvo-pastoralisme et son application en Ariège (1860-1914) », dans *Pyrénées et pouvoirs centraux, XVI^e-XX^e siècles, Actes du colloque international de Foix, 1^{er}-3 octobre 1993*, Biarritz : J. et D. éditions, [1995], p. 189-208.
- Métaillié, 1999** : MÉTALIIÉ Jean-Paul, « Lutter contre l'érosion : le reboisement des montagnes », dans Andrée CORVOL (dir.), *Les sources de l'histoire de l'environnement : le XIX^e siècle*, Paris : L'Harmattan, 1999, p. 97-110.
- Métaillié, 2006** : MÉTALIIÉ Jean-Paul, « La « dégradation des montagnes » au XIX^e siècle dans les Pyrénées : surexploitation pastorale, crise catastrophique, mythe, ou crise perpétuelle ? », dans Corinne BECK, Yves LUGINBUHL et Tatiana MUXART (éd.), *Temps et espaces des crises de l'environnement : sociétés et ressources renouvelables*, [Versailles] : Ouæ, 2006, p. 191-210.
- Métaillié et Jalut, 1991** : MÉTALIIÉ Jean-Paul et Guy JALUT (dir.), La forêt charbonnée. Histoire des forêts et impact de la métallurgie dans les Pyrénées ariégeoises au cours des deux derniers millénaires, rapport final de recherche pour le PIREN-CNRS, Toulouse : CIMA, 1991. Meyer, 1998 : MEYER Werner, *Heidenhütli : 25 Jahre archäologische Wüstungsforschung im Schweizerischen Alpenraum. Schweizer Beiträge zur Kulturgeschichte und Archäologie des Mittelalters*, Basel: Schweizerischer Burgenverein, 1998.
- Meyer, 2002** : MEYER Werner, « Vivre en montagne. Habitats alpins d'altitude du Moyen Âge, trouvaies et constats », dans *La culture matérielle. Sources et problèmes*, 2002, p. 135-150, (Histoire des Alpes/Storia del Alpi/Geschichte der Alpen, 7).
- Meyer et Nüssel, 2014** : MEYER Nicolas et Antonin NÜSSELN, « Une partie de la campagne gallo-romaine du Haut-Empire des cités des Médiomatriques et des Tribroques préservée par la forêt : les habitats et parcellaires des Vosges du Nord (Moselle et Bas-Rhin) de part et d'autre du seuil de Saverne », dans Michel REDDÉ (dir.), *Les parcellaires conservés sous forêt, Workshop 2 du programme Rural Landscape in north-eastern Roman Gaul*, Paris, 5 mai 2014, [en ligne], URL : <https://hal.archives-ouvertes.fr/hal-01007619>.

Sources éditées et bibliographie

- Millet et al., 2012** : MILLET Laurent, Damien RIUS, Didier GALOP, Oliver HEIRI et Stephen J. BROOKS, « Chironomid-based reconstruction of Lateglacial summer temperatures from the Ech paleolake record (French western Pyrenees) », dans *Palaogeography, Palaeoclimatology, Palaeoecology*, 2012, vol. 315-316, p. 86-89.
- Mocci et al., 2005** : MOCCI Florence, Josep Maria PALET MARTINEZ, Maxence SEGARD, Stéfan TZORTZIS et Kevin WALSH, « Jeuplement, pastoralisme et mode d'exploitation de la moyenne et haute montagne depuis la Préhistoire dans le Parc national des Écrins », dans Florence VERDIN et Alain BOUET, *Territoires et paysages de l'âge du Fer au Moyen Âge, Mélanges offerts à Philippe Leveau*, Bordeaux : Ausonius, 2005, p. 197-212, (Mémoires, 16).
- Monna et al., 2004** : MONNA Fabrice, Didier GALOP, Laurent CAROZZA, Magali TUAL, Argitxu BEYRIE, Fabrice MAREMBERT, Carmela CHATEAU, Janus DOMINIK et Francis E. GROUSSET, « Environmental impact of early basque mining and smelting recorded in a high ash minerogenic deposit », dans *Science of the Total Environment*, 2004, vol. 327, issues 1-3, p. 197-214.
- Moorrees et al., 1963 a** : MOORREES Coenraad F.A., Elizabeth A. FANNING et Edward E. HUNT, « Age variation of formation stages for ten permanent teeth », dans *Journal of Dental Research*, 1963, vol. 42, n° 6, p. 1490-1502.
- Moorrees et al., 1963 b** : MOORREES Coenraad F.A., Elizabeth A. FANNING et Edward E. HUNT, « Formation and resorption of three deciduous teeth in children », dans *American Journal of Physical Anthropology*, 1963, vol. 21, issue 2, p. 205, 213.
- Moraza Barea et Mujika Alustiza, 2005** : MORAZA BAREA Alfredo et José Antonio MUJIKA ALUSTIZA, « Establecimientos de habitación al aire libre. Los fondos de cabaña de morfología tumular: características, proceso de formación y cronología », dans *Veleia*, 2005, n° 22, p. 77-110.
- Moraza Barea et al., 2003** : MORAZA BAREA Alfredo, Iñaki MORO DEORDAL et José Antonio MUJIKA ALUSTIZA, « Contribución al estudio de las estructuras tumulares en arqueología : entre la similitud morfológica y la disparidad de funciones », dans *Veleia*, 2003, n° 20, p. 243-272.
- Morin et Picavet, 2006** : MORIN Alexandre et Régis PICAVET, « Archéologie et pastoralisme d'altitude (Vercors, Dévoluy, haute vallée du Buëch) », dans Colette JOURDAIN-ANNEQUIN et Jean-Claude DUCLOS (dir.), *Aux origines de la transhumance. Les Alpes et la vie pastorale d'hier à aujourd'hui*, Paris : Picard, 2006, p. 187-203.
- Mouthon, 2001** : MOUTHON Fabrice, « Moines et paysans sur les alpages de Savoie (XI^e-XIII^e siècle) : mythe et réalité », *Cahiers d'histoire*, 2001, t. 46, n° 1, [en ligne], URL : <https://ch.revues.org/90?lang=fr>.
- Muller, 1987** : MULLER André, « Pla de Luc (Genos, Hautes-Pyrénées) », dans *Les hommes et leurs sépultures. Archéologie des Pyrénées occidentales*, 1987, t. 7, p. 179-183.
- Nacfer, 1994** : NACFER Marie-Noëlle, « Larrau. Tumulus de Behastoy », dans *Bilan scientifique de la région Aquitaine 1993*, Bordeaux : Direction régionale des affaires culturelles, Service régional de l'archéologie, 1994, p. 116.
- Nacfer, 1995** : NACFER Marie-Noëlle, « Behastoy (Larrau, Pyrénées-Atlantiques) », dans *Archéologie des Pyrénées occidentales et des Landes*, 1995, t. 14, p. 85-94.
- Nicolle et Thirault, 2012** : NICOLLE Betty et Éric THIRAUT, « Étude fonctionnelle des foyers du Néolithique final de Labarthe 2 à Argelos (Pyrénées-Atlantiques) », dans Thomas PERRIN, Ingrid SÉNÉPART, Jessie CAULIEZ, Éric THIRAUT et Sandrine BONNARDIN (dir.), *Dynamismes et rythmes évolutifs des sociétés de la Préhistoire récente. Actes des 9^e rencontres méridionales de Préhistoire récente. Saint-Georges-de-Didonne, 8-9 octobre 2010*, Toulouse : Archives d'écologie préhistorique, 2012, p. 451-473.
- Normand, 2005** : NORMAND Christian, « Louvie-Juzon, prieuré Saint-Vincent », dans *Bilan scientifique de la région Aquitaine 2004*, Bordeaux : Direction régionale des affaires culturelles, Service régional de l'archéologie, 2005, p. 173.
- Nixon et Price, 2001** : NIXON Lucia et Simon PRICE, « The diachronic analysis of pastoralism through comparative variables », dans *Annual of the British School at Athens*, 2001, vol. 96, p. 395-424.
- Orengo Romeu, 2010** : ORENGO ROMEU Hector A., *Arqueología de un paisaje cultural pirenaico de alta montaña. Dinámicas de ocupación del valle del Madriu-Perafita-Claror (Andorra)*, tesis doctoral, Josep Maria PALET (dir.), Institut Català d'Arqueologia Classica, universitat Rovira i Virgili, Tarragona, 2010.
- Orengo Romeu et al., 2014** : ORENGO [ROMEU] Hector A., Josep Maria PALET, Ana EJARQUE, Yannick MIRAS et Santiago RIERA, « Shifting occupation dynamics in the Madriu-Perafita-Claror valleys (Andorra) from the early Neolithic to the Chalcolithic ; the onset of high mountain cultural landscapes », dans *Quaternary International*, 2014, vol. 353, p. 140-152.
- Ourliac et Gilles, 1990** : OURLIAC Paul et Monique GILLES, *Les fors anciens de Béarn*, Paris : CNRS, 1990.
- Ott, 1993** : OTT Sandra, traduit par Tina JULAS, *Le cercle des montagnes. Une communauté pastorale basque*, Paris : Comité des travaux historiques et scientifiques (CTHS), 1993.
- Paccolat, 2011** : PACCOLAT Olivier (dir.), *Pfyn / Finges, évolution d'un terroir de la plaine du Rhône. Le site archéologique de «Pfyngtug» (Valais, Suisse)*, Lausanne, Cahiers d'archéologie romande, 2011, vol. 121 et *Archaeologia Vallesiana*, n° 4.
- Palet Martínez et al., 2003** : PALET [MARTINEZ] Josep Maria, François RICOU et Maxence SEGARD, « Prospections et sondages sur les sites d'altitude en Champsaur (Alpes du sud) », dans *Archéologie du Midi médiéval*, 2003, t. 21, p. 199-210.
- Parain, 1979** : PARAIN Charles, « Esquisse d'une problématique des systèmes européens d'estivage à production fromagère », dans Charles PARAIN, *Outils,*

ethnies et développement historique, Paris : Éditions sociales, 1979, p. 373-401, [1^{re} éd. dans *L'ethnographie*, n° 62-63, p. 3-28].

Pasquinnucci, 1985 : PASQUINNUCCI Marinella, « *T. Pomponio Attico* et l'allevamento in Epiro », dans *Acta archaeologica Lovaniensia*, 1985, n° 24, p. 147-155.

Pech, 1996 : PECH Pierre, « Mesures de la cryoptéation sur le plateau de Bure (2 600 m) dans le massif du Dévoluy (Hautes-Alpes, France)/Measurements of frost creep activity on the plateau de Bure (2 600 m) (Dévoluy massif, Hautes-Alpes, France) », dans *Géomorphologie : relief, processus, environnement*, 1996, vol. 2, n° 4, p. 37-59.

Peña Santos, 1983-1984 : PEÑA SANTOS Antonio de la, « La investigación del arte rupestre en Galicia : estado actual y perspectiva de futuro », dans *Actas do Colóquio Inter universitário de Arqueologia do Noroeste, Homenaje a Riu de Serpa Pinto, 10-12 de novembro 1983, Portugal*, 1983-1984, vol. 4-5, p. 83-88.

Peña Santos, 1988 : PEÑA SANTOS Antonio de la, « L'art rupestre en Galice pendant l'âge du Bronze », dans *Avant les Celtes. L'Europe à l'âge du Bronze, 2500-800 av. J.-C., Catalogue d'exposition*, Daoulas : Abbaye de Douaias, Musée départemental breton, 1988.

Perrenoud, 1992 : PERRINOUD Arlette, *Paroles de bergers. Alpes et mayens du Val de Bagnes*, Genève : éditions Passé-Présent, 1992, (Paroles données).

Perrot, 1990 : PERROT Xavier, *Les syndicats du Haut-Ossau et du Bas-Ossau de 1940 à nos jours*, mémoire de maîtrise d'histoire sous la direction de Michel PAPY, université de Pau et des pays de l'Adour, 1990.

Pétruy, 1997 : PÉTRUY François, « Les agglomérations des sommets vosgiens », dans Jean-Luc MASSY (dir.), *Les agglomérations secondaires de la Lorraine*, Besançon : Presses universitaires de Franche-Comté, 1997, p. 399-407.

Piette, 1872-1873 : PIETTE Édouard, « Recherches de vestiges préhistoriques dans la chaîne des Pyrénées », dans *Bulletin de la société d'histoire naturelle de Toulouse*, 1872-1873, t. 7, p. 332-343.

Piette, 1881 : PIETTE Édouard, « Note sur les tumulus de Bartrès et d'Ossun », dans *Matériaux pour l'histoire primitive et naturelle de l'homme*, 1881, t. 12, p. 522-532.

Piette, 1907 : PIETTE Édouard, *L'art pendant l'âge du Renne*, Paris : Masson, 1907.

Poplin, 1976 : POPLIN François, « À propos du nombre de restes et du nombre d'individus dans les échantillons d'ossements », dans *Cahiers du centre de recherches préhistoriques de l'université de Paris*, 1976, n° 5, p. 61-75.

Poplin, 1981 : POPLIN François, « Un problème d'ostéologie quantitative : calcul d'effectif initial d'après les appareillages. Généralisation aux autres types de remontages et à d'autres matériels archéologiques », dans *Revue d'archéométrie*, 1981, vol. 5, n° 1, p. 159-165.

Pothier, 1892 : POTHIER [Edgard], « Tumulus-dolmen de Marque-Dessus (commune d'Azereix, Hautes-Pyrénées) », dans *L'Anthropologie*, 1892, t. 3, p. 37-42.

Prévost-Dermarck, 2002 : PRÉVOST-DERMARKAR Sandra, « Les foyers et les fours domestiques en Égée au Néolithique et à l'âge du Bronze », dans *Pains, fours et foyers des temps passés. Civilisations*, 2002, vol. 49, n° 1-2, p. 223-237.

Provost et Vallat, 1996 : PROVOST Michel et Pierre VALLAT, *Le Cantal. Carte archéologique de la Gaule*, Paris : Académie des inscriptions et belles lettres, 1996.

Prummel, 1988 : PRUMMEL Wietske, *Distinguishing features on postcranial skeletal elements of cattle, Bos primigenius f. taurus, and red deer, Cervus elaphus. Schriften aus der Archäologisch-Zoologischen Arbeitsgruppe Schleswig-Kiel*, 1988, vol. 12.

Pumain, 2014 : PUMAIN Denise, « Maillage », dans *Hypergéa*, 2014, [en ligne] (consulté le 25 mai 2016), URL : <http://www.hypergeo.eu/spip.php?article436>.

Puyo, 1995 : PUYO Jean-Yves, « «Sauver la terre de la patrie». Les expériences de l'ACAM aux Pyrénées (1904-1924) », dans Vincent BERDOULAY (dir.), *Les Pyrénées, lieux d'interaction des savoirs (XIX^e-début du XX^e siècle). Actes du 118^e congrès national des sociétés historiques et scientifiques, Pau, 1993*, Paris : Comité des travaux historiques et scientifiques (CTHS), 1995, p. 189-202 (Géographie).

Puyo, 2001 : PUYO Jean-Yves, « Les expériences sylvo-pastorales de l'Association Centrale pour l'Aménagement des Montagnes (1904-1925) », dans *Montagnes méditerranéennes*, 2001, n° 12, p. 79-86.

Quesada Carrasco, 2015 : QUESADA CARRASCO Manuel, *Canvis en el poblament prehistòric als Pirineus centrals meridionals. Una aproximació a través dels dipòsits de recipients ceràmics*, mémoire de master, tutor : Ermengol GASSIOT BALLBÈ, Universitat Autònoma de Barcelona, Département de Prehistòria, 2015.

Ramón Fernández, 2006 : RAMÓN FERNÁNDEZ Nuria, *La cerámica del Neolítico Antigo en Aragón*, Zaragoza : Institución Fernando el Católico, 2006, (Caesaraugusta, 77).

Rangassamy et Izans, 2001 : RANGASSAMY Régis et Jean-Pierre IZANS, *L'art de bâtir des cabanes pastorales dans les Pyrénées*, Tarbes : Parc national des Pyrénées, 2001.

Raulin et al., 1987 : RAULIN Yves, Roger SÉRONIE-VIVIEN, Henri DUDAY, Jacques WANGERMEZ, Jean-François BEQUAIN et André ROUAS, « Les restes humains du Bronze ancien du plateau de Cézy, Laruns (Pyrénées-Atlantiques) », dans *Bulletin de la Société d'anthropologie du Sud-Ouest*, 1987, vol. 22, n° 2, p. 90-102.

Réchin, 1994 : RÉCHIN François, *La vaisselle commune d'Aquitaine méridionale à l'époque romaine : contexte céramique, typologie, diffusion, faciès de consommation*, thèse de doctorat d'histoire sous la direction de Georges FABRE, université de Pau et des Pays de l'Adour, 1994.

Réchin, 1996 : RÉCHIN François, « La vaisselle de table et de cuisine en Aquitaine méridionale », dans Michel BATS (éd.), *Actes des Journées d'étude organisées par le centre Jean-Bérard et la Soprintendenza Archeologica per le Province di Napoli e Caserta, Naples, 27-28 mai 1994*, Naples : Centre Jean-Bérard, 1996, p. 447-479.

Réchin, 2000 : RÉCHIN François, « Établissements pastoraux du piémont pyrénéen », dans Georges FABRE (éd.), *Organisation des espaces antiques : entre nature et histoire, Actes de la table ronde organisée par le Groupe de recherches archéologiques de l'université de Pau et des Pays de l'Adour, 21-22 mars 1997*, Biarritz : Atlantica, 2000, p. 12-50.

Réchin, 2006 : RÉCHIN François, « Réflexions sur l'approche archéologique de l'élevage transhumant dans les Pyrénées occidentales et l'Aquitaine méridionale à l'époque romaine », dans Colette JOURDAIN-ANNEQUIN et Jean-Claude DUCLOS (dir.), *Aux origines de la transhumance. Les Alpes et la vie pastorale d'hier à aujourd'hui*, Paris : Picard, 2006, p. 255-280.

Réchin, 2015 : RÉCHIN François, « La vaisselle céramique non tournée d'Aquitaine méridionale à l'époque romaine. Pourquoi tant d'obstination ? », dans Martine JOLY et Jean-Marc SÉGUIER (éd.), *Les céramiques non tournée en Gaule romaine dans leur contexte social, économique et culturel : entre tradition et innovation, Actes du colloque de l'université de Paris-Sorbonne, 25-26 novembre 2010, Revue archéologique du Centre de la France*, 2015, suppl. 55, p. 65-83.

Réchin et al., 2000 : RÉCHIN François et Jean-Claude LEBLANC, avec la collaboration de Catherine FERRIER, Roland MONTURET, Laurence PUROY, Béatrice SZEPERTISKI et Iñaki ZUBILLAGA, « L'émergence d'une tradition sidérurgique dans les landes de Gascogne aux époques romaine et médiévale : sondages archéologiques à Saint-Paul-lès-Dax (Landes) », dans *Archéologie des Pyrénées occidentales et des Landes*, 2000, t. 19, p. 137-161.

Réchin et al., 2006 : RÉCHIN François, avec la collaboration de Bui Thi Mai, Jean-Claude LEBLANC, Raymond MONTURET, Pierre PAILLÉ, Jean-Yves PUYO et Dominique ROUSSET, « Faut-il refeuiler une villa ? Sondages archéologiques récents sur la villa de l'Arribèra deus Gleisiars à Lalouquette (Pyrénées-Atlantiques) », dans François RÉCHIN (éd.), *Nouveaux regards sur les villaes d'Aquitaine. Bâtiments de vie et d'exploitation, domaines et postérités médiévales, Actes de la table ronde de Pau, 24-25 novembre 2006, Archéologie des Pyrénées occidentales*, 2006, hors série n° 2, p. 131-163.

Réchin et al., 2012 : RÉCHIN François et Matthieu ROUDIER, avec la collaboration de Jean-François PICHONNEAU, « Les thermes publics de Lescar-Beneharnum et d'Oloron-Illuro (Pyrénées-Atlantiques). Découvertes récentes », dans Jean-Pierre BOST (dir.), *L'eau : usages, risques et représentations dans le Sud-Ouest de la Gaule et le nord de la péninsule ibérique, de la fin de l'âge du Fer à l'Antiquité tardive (II^e siècle a.C-VI^e siècle p.C.)*, Aquitania, 2012, suppl. n° 21, p. 493,517.

Réchin et al., 2013 : RÉCHIN François, Nadine BEAQUE, Fabrice MAREMBERT et Rosa PLANA, « Paysages ruraux et contrastes territoriaux dans le piémont nord-occidental des Pyrénées », dans Jean-Luc FICHES, Rosa PLANA MALLART et Victor REVILLA CALVO, *Paysages ruraux et territoires dans les cités de l'Occident romain*. Gallia et Hispania. Actes du colloque international AGER IX, Barcelone, 25-27 mars 2010, Montpellier : Presses universitaires de la Méditerranée, 2013, p. 223-237.

Réchin, Wozny et al., 2013 : RÉCHIN François et Luc WOZNY, avec la collaboration de Jean-François PICHONNEAU, Christian SCULLIER, Gregory ARTIGAU, Jacques DUMONTEIL, Cédric JAVIERRE, Fabrice LEROY et Daniel ORTEGA, « L'évolution du paysage urbain durant l'Antiquité », dans Dany BARRAUD et François RÉCHIN (dir.), *D'Iluro à Oloron-Sainte-Marie. Un millénaire d'histoire, Actes du colloque d'Oloron-Sainte-Marie, 7-9 décembre 2006, Aquitania*, 2013, suppl. 29, p. 179-267.

Recurt, 1880-1881 : RECURT [Alban], « [Dolmen de Buzyl], Résultat des fouilles et des recherches », dans *Bulletin de la Société des sciences, lettres et arts de Pau*, 1880-1881, n° 10, p. 115-118.

Reitmaier, 2010 : REITMAIER Thomas, « Auf der Hut. Methodische Überlegungen zur prähistorischen Alpwirtschaft in der Schweiz », dans Franz MANDL et Harald STADLER (ed.), *Archäologie in den Alpen : Alltag Und Kult*, Haus im Ennstal : Verein für alpine Forschung, Association pour la recherche alpine (ANISA), 2010, p. 219-238.

Rémy, 2004 a : RÉMY Bernard (dir.), *Inscriptions latines de Narbonnaisse, V. 2. Vienne*, Paris : CNRS, 2004.

Rémy, 2004 b : RÉMY Bernard, « L'apport des inscriptions à l'étude de l'économie pastorale dans la cité de Vienne », dans *Bulletin d'études préhistoriques et archéologiques alpines*, 2004, n° 15, p. 243-252.

Rendu, 2003 : RENDU Christine, *La montagne d'Enveitg, une estive pyrénéenne dans la longue durée*. Canet : Traubaucare, 2003.

Rendu, 2004 : RENDU Christine, « Des cabanes aux maisons : les transformations d'une estive pyrénéenne, du Moyen Âge aux Temps Modernes », dans Benoît CURSENTE (éd.), *Habitats et territoires du Sud, Actes du 126^e congrès national des sociétés savantes*, Paris : Comité des travaux historiques et scientifiques (CTHS), 2004, p. 147-163.

Rendu, 2006 : RENDU Christine, « "Transhumance" : prélude à l'histoire d'un mot voyageur », dans Pierre-Yves LAFFONT (éd.), *Transhumance et estivage en Occident des origines aux enjeux actuels, Actes des 26^e journées de l'Abbaye de Flaran, septembre 2004*, Toulouse : Presses universitaires du Mirail, 2006, p. 7-29.

Rendu et al., 1995 : RENDU Christine, Pierre CAMPMAJO, Bernard DAVASSE et Didier GALOP, « Habitat, environnement et systèmes pastoraux en montagne : acquis et perspectives de recherches à partir de l'étude du territoire d'Enveitg », dans *Cultures i Medi de la prehistoria a l'edat mitjana : 20 anys d'arqueologia pirinenca. Homenatge al Profesor Jean Guilaîne, X Col.loqui International d'Arqueologia de Puigcerdà, 10-12 de novembre de 1994, Puigcerdà i Osseja, Puigcerdà : Institut d'Estudis Ceretans*, 1995, p. 661-673.

- Rendu et al., 2006 :** RENDU Christine, Carine CALASTRENC et Mélanie LE COUÉDIC, *Archéologie pastorale en vallée d'Ossau. Atelier 2 du Programme Collectif de Recherche « Dynamiques sociales, spatiales et environnementales dans les Pyrénées centrales », campagne 2006*, rapport inédit, Bordeaux : Service régional de l'archéologie d'Aquitaine, et Tarbes : Parc national des Pyrénées, 2006, [en ligne], URL : <https://hal.archives-ouvertes.fr/halshs-00964699/document>.
- Rendu et al., 2007 :** RENDU Christine, Carine CALASTRENC, Mélanie LE COUÉDIC, Olivier BARGE et Marie-Claude BAL, *Archéologie pastorale en vallée d'Ossau. Atelier 2 du Programme Collectif de Recherche « Dynamiques sociales, spatiales et environnementales dans les Pyrénées centrales », campagne 2007*, rapport inédit de sondages archéologiques et prospections, Bordeaux : Service régional de l'archéologie d'Aquitaine, et Tarbes : Parc national des Pyrénées, 2007, [en ligne], URL : <http://hal.archives-ouvertes.fr/hal-00692396>.
- Rendu et al., 2012 :** RENDU Christine, Pierre CAMPMAJO et Denis CRABOL, « Étagement, saisonnalité et exploitation des ressources agropastorales en montagne à l'âge du Bronze. Une possible « ferme d'altitude » à Enveitg (Pyrénées-Orientales) », dans *Bulletin de l'association pour la promotion des recherches sur l'âge du Bronze*, 2012, n° 10, p. 58-61.
- Rendu et al., 2013 :** RENDU Christine, Carine CALASTRENC, Mélanie LE COUÉDIC, Didier GALOP, Damien RIUS, Carole CUGNY et Marie-Claude BAL, « Montagnes et campagnes d'Oloron dans la longue durée. Premiers résultats d'un programme interdisciplinaire », dans Dany BARRAUD et François RÉCHIN (dir.), *D'Iluro à Oloron-Sainte-Marie. Un millénaire d'histoire, Actes du colloque d'Oloron-Sainte-Marie, 7-9 décembre 2006, Aquitania*, 2013, suppl. 29, p. 37-68.
- Rey, 2011 :** REY Pierre-Jérôme, « Réservoirs et systèmes d'irrigation dans les alpages du col du Petit-Saint-Bernard : vers l'identification de structures antiques ? », dans Nicolas MATHIEU, Bernard RÉMY et Philippe LEVEAU (dir.), *L'eau dans les Alpes occidentales à l'époque romaine*, Grenoble : Centre de recherche en histoire et histoire de l'art Italie pays alpins (CRHIA), 2011, p. 353-375.
- Rey et al., 2010 :** REY Pierre-Jérôme, Cécile BATIGNE-VALLET, Julien COLLOBET, Claire DELHON, Lucie MARTIN, Bernard MOULIN, Jérôme POULLENARD, Nicolas SCOCCIMARO, Dominique SORDILLET, Stéphanie THIÉBAULT et Jean-Michel TREFFORT, « Approche archéologique et environnementale des premiers peuplements alpins autour du col du Petit-Saint-Bernard (Savoie, vallée d'Aoste) : un bilan d'étape », dans Stéfan TZORTZIS et Xavier DELESTRE (éd.), *avec la collaboration de Jennifer GRECK, Archéologie de la montagne européenne, Actes de la table ronde internationale de Gap, 29 septembre-1^{er} octobre 2008*, Paris : Errance et Aix-Marseille : Centre Camille Julian, 2010, p. 197-210, (Bibliothèque d'archéologie méditerranéenne et africaine, 4).
- Riccardi, 1955 :** RICCARDI Mario, « Il Cicolano, Studio di geografia umana », dans *Bollettino della Società geografica italiana*, 1955, vol. VIII, fasc. 4-5, p. 153-222.
- Rius et al., 2009 :** RIUS Damien, Boris VANNIÈRE et Didier GALOP, « Fire frequency and landscape management in the northwestern Pyrenean piedmont, France, since the early Neolithic (8 000 cal. BP) », dans *The Holocene*, 2009, vol. 19, issue 6, p. 847-859.
- Rius et al., 2011 :** RIUS Damien, Boris VANNIÈRE, Dider GALOP et Hervé RICHARD, « Holocene fire regime changes from multiple-site sedimentary charcoal analyses in the Lourdes basin (Pyrenees, France) », dans *Quaternary Science Reviews*, 2011, vol. 30, issues 13-14, p. 1696-1709.
- Rius et al., 2012 :** RIUS Damien, Boris VANNIÈRE et Didier GALOP, « Holocene history of fire, vegetation and land-use from the central Pyrenees (France) », dans *Quaternary Research*, 2012, vol. 77, p. 54-64.
- Robert, 1960 :** ROBERT Louis, « Recherches épigraphiques », dans *Revue des études anciennes*, 1960, t. 62, n° 3-4, p. 276-361.
- Rodier et Saligny, 2006 :** RODIER Xavier et Laure SALIGNY, « Utilisation du GPS en prospection », dans Dabas Michel, Henri DÉLÉTANG, Alain FERDIÈRE, Cécile JUNG et W. Haio ZIMMERMAN, *La prospection*, Paris : Errance, 2006 (2^e éd.), p. 13-19.
- Rodríguez Antón, 2015 :** RODRÍGUEZ ANTÓN David, *Analyse des phytolithes et des micro-restes végétaux de la cabane 85 de la vallée d'Ossau*, rapport inédit, Bordeaux : Service régional de l'archéologie d'Aquitaine, et Tarbes : Parc national des Pyrénées, 2015.
- Rousnot-Larroque, 2005 :** ROUSSOT-LARROQUE Julia, « Le sud-ouest aquitain entre sud et ouest, du VIII^e au V^e millénaire avant notre ère », dans Jacques JAUBERT et Michel BARBAZA (dir.), *Territoires, déplacements, mobilité, échanges durant la Préhistoire, Actes du 126^e congrès national des sociétés historiques et scientifiques*, Toulouse, 2001, Paris : Comité des travaux historiques et scientifiques (CTHS), 2005, p. 471-497.
- Roux et Raux, 1996 :** ROUX Jean-Claude et Stéphanie RAUX, « Les foyers domestiques dans l'habitat lattois du II^e âge du Fer (IV^e-I^{er} siècle avant notre ère) », dans *Lattara*, 1996, n° 9, p. 401-432.
- Ruas et al., 2009 :** RUAS Marie-Pierre, Laurent BOUBY et Pierre CAMPMAJO, « Agriculture en montagne cerdane au Bronze final : les données carpologiques de Llo-Lladre (Pyrénées-Orientales) », dans *De Méditerranée et d'ailleurs... : mélanges offerts à Jean Guilaine*, Toulouse : Archives d'écologie préhistorique, 2009, p. 639-660.
- San Juan-Foucher, 2001 :** SAN JUAN-FOUCHER Cristina, *Projet de prospection-inventaire dans le Parc national des Pyrénées, Val d'Azun, vallée de Cauterets (65) et vallée d'Ossau (64)*, rapport inédit, Toulouse : Service régional de l'archéologie de Midi-Pyrénées, 2001.
- Sarrailh, 1912 :** SARRAILL Henri, *Des commissions syndicales de la vallée d'Ossau. Étude historique et économique*, Bordeaux : imprimerie de l'université, 1912.
- Sarthou, 2011 :** SARTHOU Aurélien, « Miossens-Lanusse, Lande de Pouquet », dans *Bilan scientifique de la région Aquitaine 2009*, Bordeaux : Direction régionale des affaires culturelles, Service régional de l'archéologie, 2011, p. 212-213.
- Saule, 1978 :** SAULE Marcel, « Le fond de cabane de Lahitte à Salies-de-Béarn », dans *Revue de Pau et du Béarn*, 1978, n° 6, p. 208-216.
- Savini et al., 1997 :** SAVINI Isabelle, Étienne LANDAIS, Pascal THINON et Jean-Pierre DEFFONTAINES, « L'organisation de l'espace pastoral. Des concepts et des représentations construits à dire d'experts dans une perspective de modélisation », dans Étienne LANDAIS et Gérard BALENT (éd.), *Pratiques d'élevage extensif : identifier, modéliser, évaluer*, Versailles : INRA, 1993, p. 137-159, (Études et recherches sur les systèmes agraires et le développement, 27).
- Segard, 2009 :** SEGARD Maxence, *Les Alpes occidentales romaines*, Paris : Errance, 2009.
- Séguay, 1953 :** SÉGUAY Jean, *Les noms populaires de plantes dans les Pyrénées centrales*, Barcelona : Instituto de estudios pirenaicos, 1953 (Monografías, 100).
- Séronie-Vivien, 1982 :** SÉRONIE-VIVIEN Roger, « La céramique de la grotte sépulcrale du Cézy », dans *L'âge des métaux en Béarn. Données des travaux récents de prospection et de fouilles, Groupe Archéologique des Pyrénées Occidentales*, 1982, t. 2, p. 64-67.
- Séronie-Vivien, 1983 :** SÉRONIE-VIVIEN Roger, « Une sépulture préhistorique sur le plateau du Cézy (commune de Laruns, Pyrénées-Atlantiques) », dans *Bulletin de la Société linnéenne de Bordeaux*, 1983, t. 11, fasc. 1, p. 23-32.
- Skydsgaard, 1988 :** SKYDSGAARD Jens Erik, « Transhumance in ancient Greece », dans Charles R. WHITTAKER (ed.), *Pastoral Economies in Classical Antiquity*, Cambridge : The Cambridge Philological Society, 1988, p. 75-86.
- Sorre, 1955 :** SORRE Maximilien, « Le Cicolano », dans *Annales de géographie*, 1955, t. 64, n° 344, p. 319-320.
- Soust, 1979 :** SOUST Jean, *Étude d'un pâturage de montagne. Aneu en vallée d'Ossau (Béarn)*, mémoire inédit de 3^e année, Toulouse : École nationale supérieure agronomique de Toulouse (ENSAT), 1979.
- Soust, 1998 :** SOUST Jean, *Contribution à l'archéologie du pastoralisme béarnais par l'étude de quelques aspects contemporains à Lescun (64)*, mémoire inédit, Bordeaux : Service régional de l'archéologie d'Aquitaine, 1998.
- Sphakia Survey, 2000 :** *The Sphakia Survey*, Oxford : University of Oxford, Internet Edition, 2000, [en ligne], URL : <http://sphakia.classics.ox.ac.uk/>.
- Staes et Desbonnet, [2015] :** STAES Jacques et Bernard DESBONNET, *Les paroisses du diocèse d'Oloron en 1784. Réponses fournies par les curés du diocèse à l'occasion de l'enquête menée par leur évêque en 1784*, [Navarrenx] : Cercle historique de l'Arribère, [2015].
- Stular, 2010 :** STULAR Benjamin, « Medieval high-mountain pastures in the Kamnik Alps (Slovenia) », dans Franz MANDL et Harald STADLER (ed.), *Archäologie in Den Alpen. Alltag Und Kult.*, Haus im Ennstal : Verein für alpine Forschung, Association pour la recherche alpine (ANISA), 2010, p. 259-272.
- Suméra, 2015 :** SUMÉRA Franck, *Signature des occupations protohistoriques et antiques dans l'évolution des paysages et dans la construction de la géographie humaine du massif du Mercantour (Alpes-Maritimes)*, thèse de doctorat en archéologie sous la direction de Dominique GARCIA, université Aix-Marseille, 2015.
- Suméra et Geist, 2010 :** SUMÉRA Franck et Henri GEIST, « Exploitation de la haute montagne du Mercantour et impact sur l'environnement depuis l'âge du Fer. Étude de cas : l'exemple du vallon de Millefontes, commune de Valdeblore (Alpes-Maritimes) », dans Stéfan TZORTZIS et Xavier DELESTRE (éd.), *avec la collaboration de Jennifer GRECK, Archéologie de la montagne européenne, Actes de la table ronde internationale de Gap, 29 septembre-1^{er} octobre 2008*, Paris : Errance, et Aix-Marseille : Centre Camille-Julian, 2010, p. 45-56, (Bibliothèque d'archéologie méditerranéenne et africaine, 4).
- Surmely et al., 2010 :** SURMELY Frédéric, Violaine NICOLAS, Stéfan TZORTZIS, Yannick MIRAS, Aurélie SAVIGNAT, Pascal GUENET, Gabriel SERVERA VIVES et Stéphane PETIT, « Recherches sur l'histoire de l'occupation humaine sur la plานe de la Plomb du Cantal », dans Stéfan TZORTZIS et Xavier DELESTRE (éd.), *avec la collaboration de Jennifer GRECK, Archéologie de la montagne européenne, Actes de la table ronde internationale de Gap, 29 septembre-1^{er} octobre 2008*, Paris : Errance, et Aix-Marseille : Centre Camille-Julian, 2010, p. 235-251, (Bibliothèque d'archéologie méditerranéenne et africaine, 4).
- Stein, 1986 :** STEIN Julie K., « Coring Archaeological Sites », dans *American Antiquity*, 1986, vol. 51, n° 3, p. 505-527.
- Tchéremissoff et al., 2008 :** TCHÉREMISOFF Yaramila, Laurent BRUXELLES, Anne LAGARRIGUE, Laure-Amélie LELOUVIER et Fabrice LEROY, « Le tumulus de l'Estaque 2, commune d'Avezac-Prat-Lahitte (Hautes-Pyrénées) : résultats de fouille préventive », dans *Archéologie des Pyrénées occidentales et des Landes*, 2008, t. 27, p. 187-220.
- Thauvin-Boulestin, 1998 :** THAUVIN-BOULESTIN Emmanuelle, *Le Bronze ancien et moyen des grands Causses et des Causses du Quercy*, Souillac, Préhistoire quercinoise et Paris : Comité des travaux historiques et scientifiques (CTHS), 1998, (Documents préhistoriques, 11).
- Thirault et al., 2012 :** THIRIAULT Éric, Patrice DUMONTIER, Julie MORIN-RIVAT, Maxime REMICOURT et Mathieu RUÉ, « Le site Néolithique final de Labarthe 2 à Argelos (Pyrénées-Atlantiques) : une occupation temporaire ? » dans Thomas PERRIN, Ingrid SÉNÉPART, Jessie CAULIEZ, Éric THIRIAULT et Sandrine BONNARDIN (dir.), *Dynamismes et rythmes évolutifs des sociétés de la Préhistoire récente, Actes des 9^e rencontres méridionales de Préhistoire récente, Saint-Georges-de-Donne, 8-9 octobre 2010*, Toulouse : Archives d'écologie préhistorique, 2012, p. 423-450.
- Thompson, 1988 :** THOMPSON Jonathan, « Pastoralism and transhumance in Roman Italy », dans Charles R. WHITTAKER (ed.), *Pastoral Economies in Classical Antiquity*, Cambridge : The Cambridge Philological Society, 1988, p. 213-215.
- Tixier, 1984 :** TIXIER LUC, « L'activité pastorale dans les massifs volcaniques de l'Auvergne des temps protohistoriques au Moyen Âge », dans *L'élevage et la vie pastorale dans les montagnes de l'Europe au Moyen Âge et à l'Époque moderne, Actes du colloque international de Clermont-Ferrand, 1982*, Clermont-Ferrand : Institut d'Études du Massif Central, 1984, p. 185-201.
- Tucoo-Chala, 1959 :** TUCOO-CHALA Pierre, *Gaston Fébus et la vicomté de Béarn (1343-1391)*, Bordeaux : Brière, 1959.
- Tucoo-Chala, 1965 :** TUCOO-CHALA Pierre, « Un traité de lies et passeries du Moyen Âge à la Révolution : Ossau et Tena », dans *Annales du Midi*, 1965, t. 77, p. 157-177.
- Tucoo-Chala, 1970 :** TUCOO-CHALA Pierre (éd.), *Cartulaires de la vallée d'Ossau*, Zaragoza : Escuela de estudios medievales, Instituto de estudios pirenaicos, 1970 (Fuentes para la historia del Pirineo, 7).
- Tucoo-Chala, 1976 :** TUCOO-CHALA Pierre (éd.), *Le livre des hommages de Gaston Fébus (1343-1391)*, Zaragoza : Universidad de Zaragoza, 1976.
- Tzortzis et Delestre, 2010 :** TZORTZIS Stéfan et Xavier DELESTRE (éd.), *avec la collaboration de Jennifer GRECK, Archéologie de la montagne européenne, Actes de la table ronde internationale de Gap, 29 septembre-1^{er} octobre 2008*, Paris : Errance, et Aix-Marseille : Centre Camille-Julian, 2010, (Bibliothèque d'archéologie méditerranéenne et africaine, 4).
- Valenzuela-Lamas et al., 2016 :** VALENZUELA-LAMAS Silvia, Sergio JIMÉNEZ-MANCHÓN, Jane EVANS, Daniel LÓPEZ, Rafel JORNET et Umberto ALBARELLA, « Analysis of seasonal mobility of sheep in Iron Age Catalonia (north-eastern Spain) based on strontium and oxygen isotope analysis from tooth enamel : First results », dans *Journal of Archaeological Science : Reports*, 2016, vol. 6, p. 828-836.
- Valois, 2013 :** VALOIS Jeanne, « Pour servir à l'histoire de Sainte-Colome, vente de sa seigneurie en 1685 », dans *Documents pour servir à l'histoire du département des Pyrénées-Atlantiques*, 2013, n° 34, p. 61-77.
- Varron (éd. Guiraud), 1985 :** VARRON, *Économie rurale, Livre II*, édition et traduction Charles GUIRAUD, Paris : Les Belles Lettres, 1985.
- Viader, 2010 :** VIADER Roland, *La dime dans l'Europe médiévale et moderne, Actes des 30^e journées de l'abbaye de Flaran, 3-4 octobre 2008*, Toulouse : Presses universitaires du Mirail, 2010.
- Vigne, 1988 :** VIGNE Jean-Denis, *Les mammifères post-glaciaires de Corse, étude archéozoologique, Gallia Préhistoire*, 1988, suppl. 26.
- Vinaté, 1981 :** VINATÉ Alphonse, « Contribution à l'étude de l'occupation gallo-romaine dans la région de Massiac », dans *Revue de la Haute-Auvergne*, 1981, t. 48, p. 45-74 et 119-141.
- Volpe, 2006 :** VOLPE Giuliano, « La transhumance entre Antiquité tardive et haut Moyen Âge dans le Tavoliere des Pouilles (Italie) », dans Colette JOURDAIN-ANNEQUIN et Jean-Claude DUCLOS (dir.), *Aux origines de la transhumance. Les Alpes et la vie pastorale d'hier à aujourd'hui*, Paris : Picard, 2006, p. 297-308.
- Walsh et al., 2003 :** WALSH Kevin, Florence MOCCHI, Vincent DUMAS, Aline DURAND, Brigitte TALON et Stéfan TZORTZIS, « Neuf mille ans d'occupation du sol en moyenne montagne : la vallée de Fressinières dans le Parc national des Écrins (Fressinières, Hautes-Alpes) », dans *Archéologie du Midi médiéval*, 2003, t. 21, p. 185-198.
- Walsh et al., 2005 :** WALSH Kevin, Florence MOCCHI, Stéfan TZORTZIS et Josep Maria PALET MARTINEZ, « Dynamique du peuplement et activités agro-pastorales durant l'âge du Bronze dans les massifs du Haut-Champsaur et de l'Argentierois (Hautes-Alpes) », dans *Documents d'archéologie méridionale*, 2005, n° 28, p. 25-44.
- Wickam, 2001 :** WICKAM Chris, *Communautés et clientèles en Toscane au XII^e siècle. Les origines de la commune rurale de la plaine de Luques*, Traduction de l'édition italienne de 1995, Rennes : Association d'histoire des sociétés rurales (AHSR), 2001, (Bibliothèque d'histoire rurale, 2).
- Whittaker, 1988 :** WHITTAKER Charles R. (ed.), *Pastoral Economies in Classical Antiquity*, Cambridge : The Cambridge Philological Society, 1988.
- Zadora-Rio, 2008 :** ZADORA-RIO Élisabeth (dir.), *Des paroisses de Touraine aux communes d'Indre-et-Loire. La formation des territoires*, Tours : Fédération pour l'édition de la Revue archéologique du Centre de la France (FERACF), 2008.
- Zaninetti, 2005 :** ZANINETTI Jean-Marc, *Statistique spatiale : méthodes et applications géomatiques*, Paris : Hermès, 2005.
- Zeder et Pilaar, 2010 :** ZEDER Melinda A. et Suzanne E. PILAAR, « Assessing the reliability of criteria used to identify mandibles and mandibular teeth in sheep, Ovis, and goats, Capra », dans *Journal of Archaeological Science*, 2010, vol. 37, issue 2, p. 225-242.

Remerciements

Cet ouvrage et la recherche dont il résulte ont bénéficié de multiples soutiens.

Nos remerciements s'adressent en premier lieu au Parc national des Pyrénées : à son directeur, Gilles Perron, à Marie Hervieu et David Penin pour leur accompagnement, à Patrick Nuques (chef de l'unité territoriale Béarn) et Delphine Pelletier (photothèque) ; enfin à Yannick Bielle, alors garde à Gabas puis chef du secteur de Laruns, Charles Gerbet, Christophe Cognet et Pierre Lapenu, qui nous ont apporté leur aide lors des recherches de terrain.

Ces recherches n'auraient pas vu le jour sans l'impulsion du service régional de l'archéologie d'Aquitaine (Direction régionale des affaires culturelles). Merci à Dany Barraud de la confiance témoignée tout au long de ce périple, ainsi qu'à Olivier Ferullo pour sa disponibilité.

La Région Aquitaine, à travers plusieurs conventions, a soutenu le travail de terrain puis cette publication.

L'appui du CNRS a été sans faille. Au sein de la direction régionale de Midi-Pyrénées, nous devons beaucoup à Gabrielle Ferlay, Laurence Belessort, Aline Duynslaeger.

Le laboratoire Framespa et la coordination Terrae (Framespa-Traces) ont été les piliers et le creuset de ce travail. Merci aux directeurs successifs de Framespa pour les mille marques de soutien et l'aide constante à ce projet : Benoît Cursente, Jean-Loup Abbé et Jean-Marc Olivier, Hélène Débax. Christine Bauza nous a aidés au démarrage du programme, et Céline Daran a tout démêlé, avec un humour égal, de l'écheveau administrativo-financier de la publication. Merci aussi à Françoise Arrazat. Et merci, un immense merci, aux membres de Terrae : en particulier à Jean-Loup Abbé à nouveau, Nelly Pousthomis, Roland Viader, Hélène Débax encore, Bastien Lefebvre, Florent Hautefeuille et Nicolas Poirier (à qui nous avons emprunté un titre).

Ce programme a été mené en collaboration avec le laboratoire GEODE, avec qui les liens sont aussi anciens que notre intérêt partagé pour la montagne et ses paysages. Nous sommes redevables à plus d'un titre à ses directeurs successifs, Jean-Paul Métaillé et Didier Galop, ainsi qu'à Carole Cugny et Nicolas de Munnik. L'Ossau fut aussi une aventure conjointe avec le laboratoire LAT de Tours, merci à Élisabeth Zadora-Rio pour son implication dans cette recherche pyrénéenne, et à Xavier Rodier. Les échanges sont devenus collaboration en cours de route avec l'équipe ITEM de Pau que dirige Philippe Chareyre. À Paris, Jean-Denis Vigne et le laboratoire AASPE ont toujours répondu présent, ils n'ont pas dérogé à la règle pour l'Ossau. Merci aussi à Ermengol Gassiot Ballbè et à toute son équipe, le GAAM, à Barcelone, ainsi qu'aux chercheurs du laboratoire Traces à Toulouse, qui nous ont également apporté leur concours sur plusieurs questions.

À différents titres et dans différentes circonstances, nous avons bénéficié de l'aide d'Olivier Barge et Laure Saligny (réseau ISA), Marie-Claude Bal (Géolab Limoges), Tomasz Goslar (Poznan Radiocarbon Laboratory), Muriel Llubes (Get

Toulouse), Clara Jodry et Maxime Danger, Nicolas Portet, Karim Gernigon, Pierre Campmajo, Jean-Baptiste Fourvel, Delphine Kuntz et Jessica Larrère.

Nous savons gré également aux personnes et institutions suivantes :

Les archives départementales des Pyrénées-Atlantiques : Jacques Pons, directeur ; Caroline Deleu et Jean-Marc Decompte (photographe conseil départemental des Pyrénées-Atlantiques) ;

Le syndicat du Bas-Ossau et Daniel Carrey, son président qui ont autorisé les recherches archéologiques à Anéou ;

L'association Pont de Camps.

Les fouilles sont par excellence un travail collectif, celles-ci ont mobilisé au fil des ans cinquante-cinq apprentis archéologues ou archéologues confirmés qui ont tous... apporté leur pierre à la compréhension des sites anciens d'Anéou :

Pierre Akar, Margot Aleix Mata, Luis Ammour, Julien Babillot, Marie-Claude Bal, Benjamin Bapst, Dalida Belaidi, Franck Benoit, Federico Borgi, Robin Brigand, Jean-Pierre Calastrenc, Marie-Madeleine Calastrenc, Ronan Capron, Simon Courturjuzon-Colomez, Denis Crabol, Maxime Danger, Sarah Dufour, Louis Espinassous, Carole Faucher, René Genty, Florent Gomez, Guillaume Gras, Aimad Haddadi, Ana Lucia Herberts, Anne-Laure Ibarroule, Pauline Illes, Bérengère Kufs, Jean-Baptiste Lajoux, Capucine Lamau, Pauline Lamau, Pierre Lansac, Yves Layous, Bastien Lefebvre, Rémy Lefebvre, Vladimir Lemaître, Dominik Lobera, Rémi Mariot, Gisèle Marrky, Angeline Martin, Ingrid Meyer, Domitille Mignot-Floure, Mathieu Monard, Ève Neyret, Clémentine Pace, Charlotte Pelhate, Alessandro Peinetti, David Payne, Julien Plumereau, Fécia Redeker, Marine Robertson, Izaskun Ruis de Arbulo Gonzáles de Tejada, Julie Tisseron, Guillermo Tomás Faci, Marie-Hélène Viel.

Les bergers et bergères d'Anéou nous ont reçus chaleureusement. Ils nous ont expliqué leur travail, se sont intéressés au nôtre, nous ont maintes fois accueillis dans les cabanes. Pour ce partage, quelques années durant, d'une vie d'estive, qu'ils trouvent ici l'expression de notre gratitude :

Jean Becat, Daniel Carrey, Frédéric Carrey, Daniel Casau, Jean-Pierre Casebonne, Jean-Noël Castaing, Florent Clos-Cot, Jean Esturonne, Yves Esturonne, André Glorion, Jean-Paul Hondaa, Roland Hondaa, Joseph Loné (dit Fourroux), Jean-Albert Lassalle, Alain Lombard, Sarah Marsan, Jean Pujale, Eugénie Secinte, Jacques Sécinte, Pierre Soubirou-Nougué, Julien Soubirou-Nougué, Patrick Tisnerat, et Julie, Charles et Benoît.

Jean Soust nous avait guidés anciennement en Ossau, et nous avons maintes fois puisé à ses recherches. Qu'il en soit remercié, ainsi qu'Anne et Joseph Paroix.

L'acquisition des documents iconographiques a constitué un pan important de cette publication. Nous remercions les institutions, chercheurs, amis, peintre, photographes professionnels et amateurs qui se sont mis en quatre pour contribuer, image après image, à faire de ce livre un bel ouvrage.

Institutions ayant fourni des documents iconographiques :

- Archives du Sénat (Thierry Bonneau)
- Archivo fototeca de la diputación provincial de Huesca (Valle Piedrafita Ciprés)
- Arxiu Fotogràfic Centre Excursionista de Catalunya (Berenguer Vidal)
- Bibliothèque nationale de France
- British Library (Jackie Brown)
- Fondation Hospital de Benasque (Jorge Mayoral Meya)
- Gemäldegalerie der Akademie der bildenden Künste, Wien (Claudia Koch)
- Iker Archéologie (Argitxu Beyrie et Éric Kammenthaler)
- Institution patrimoniale du Haut-Béarn, Oloron-Sainte-Marie (via Dominique Laffly et Pierre Gascouat)
- Maison de la montagne, Pau (Émilie de Bailliencourt)
- Maison de la transhumance, Saint-Martin-de-Crau (Patrick Fabre)
- Maison du berger, Champoléon (Guillaume Lebaudy)
- Médiathèque Valais, Martigny, Suisse (Angela Bellicosio-Luyet)
- Musée gallo-romain de Claracq (Marine Ibañez)
- Musée valaisan des Bisses, Botyre, commune d'Ayent, Suisse (Gaëtan Morard)
- Muséum d'histoire naturelle de Toulouse (Frédérique Gaillard)
- Museu nacional d'art de Catalunya, Barcelone
- Réseau des médiathèques de la communauté d'agglomération Pau-Pyrénées, Bibliothèque patrimoniale (Nathalie Martin)

Chercheurs, photographes professionnels, peintre et autres particuliers ayant fourni des documents iconographiques :

Marie-Claude Bal, Pierre Bintz, Claude Blanc, Rémi Bogey, Jacques Bordenave, Jean-Pierre Brun, Pierre Campmajo, François Carrafancq, Régine Casaucau, Christophe Chandezon, Jean-François Chopin, Gaëtan Congès, Bernard Dubuis, Vanessa Elizagoyen, Georges Érôme, Laurent Fau, Jean-Pascal Fourdrin, Pierre Gabriele, Ermengol Gassiot Ballbè, Karim Gernigon, Yann Henri, Isabelle Lesire Pizzutto, Fabrice Marembert, Louis Maurin, Florence Mocci, Nicolas de Munnik, Violaine Nicolas, Jean-François Peiré, Patrice Pellizzari, Didier Peyrusqué, Matthieu Roudier, Jean-Pierre Tihay, Éric Thirault, Alexis Vallianos, Jeanne et Jean-Paul Valois, Chantal Verdier, Kevin Walsh, Luc Wozny.

Il nous faut achever, en remerciant ceux qui ont pris la plus grande part à l'aventure de la publication : les auteurs qui ont accepté de nous suivre dans cette équipée et nous y ont parfois précédées, avec enthousiasme et constance ; enfin « nos » éditeurs, le Pas d'Oiseau, Élisabeth Dauban et Henri Taverner, à qui nous avons fait endurer le pire et qui ont donné le meilleur.

Christine Rendu, Carine Calastrenc,
Mélania Le Couédic, Anne Berdoy



Photo Carine Calastrenc

La montagne a une histoire, des chercheurs la racontent

L'histoire du pastoralisme a longtemps été considérée comme immuable depuis des millénaires. Pourtant, les recherches initiées depuis une trentaine d'années remettent en question l'apparente stabilité des pratiques pastorales dans les Pyrénées. Pour cela, il faut reconstituer l'environnement des temps passés, chercher les traces archéologiques fugaces laissées par les bergers et leurs troupeaux, débusquer les témoignages des humbles face aux puissants dans les archives et les récits...

Dans les Pyrénées béarnaises, la vallée d'Ossau – dominée par le pic du Midi auquel elle a donné son nom – est l'une des plus connues de la partie occidentale du massif. L'activité pastorale y est toujours vivace mais sa longue histoire demandait à être décryptée.

Pour écrire les 7 000 ans d'évolution des estives et du pastoralisme en Ossau, une approche pluridisciplinaire était nécessaire. Les observations croisées de différents chercheurs permettent de dévoiler progressivement l'histoire, ou plutôt les histoires, des multiples aspects de la vie pastorale sur la longue durée.

Troupeaux, herbages, forêts, cabanes, fromages, mais aussi terres communes ou droits d'usage, partages territoriaux et pratiques de l'espace, relations entre estives et piémonts sont analysés à la lumière de nouvelles sources et de nouveaux regards.

Cet ouvrage et le programme dont il est issu ont bénéficié du soutien des organismes suivants :



UNIVERSITÉ TOULOUSE
Jean Jaurès



RÉGION
NOUVELLE-AQUITAINE
AQUITAINE L'OPÉRATION POTÉE DU QUINZIÈME

LA RÉGION OCCITANIE
Pyrénées-Méditerranée

GEODE
GEOGRAPHIE, ENVIRONNEMENT
UMR 5602

UNIVERSITÉ DE PAU
ET DES PAYS DE L'ADOUR



9 782917 971604 32 €