



**HAL**  
open science

## Note topographique sur la tête du pont roman d'Avignon

Jacques Thiriot

► **To cite this version:**

Jacques Thiriot. Note topographique sur la tête du pont roman d'Avignon. Avignon au Moyen-Age. Textes et documents, Aubanel, pp.28-29, 1988, 2-7006-0132-7. halshs-01377728

**HAL Id: halshs-01377728**

**<https://shs.hal.science/halshs-01377728>**

Submitted on 17 Nov 2016

**HAL** is a multi-disciplinary open access archive for the deposit and dissemination of scientific research documents, whether they are published or not. The documents may come from teaching and research institutions in France or abroad, or from public or private research centers.

L'archive ouverte pluridisciplinaire **HAL**, est destinée au dépôt et à la diffusion de documents scientifiques de niveau recherche, publiés ou non, émanant des établissements d'enseignement et de recherche français ou étrangers, des laboratoires publics ou privés.

I.R.E.B.M.A. et alii

AVIGNON  
au  
MOYEN ÂGE  
textes & documents

*archives du sud*

AUBANEL

Institut de Recherches et d'Études du Bas Moyen Age avignonnais  
(I.R.E.B.M.A.)

et alii

# AVIGNON AU MOYEN AGE

*Textes et Documents*

*Commentés par: Hervé ALIQUOT, Paul AMARGIER, Gabriel AUDISIO,  
Jean BATANY, Alain BRETON, Henri BRESC, Sylvain GAGNIÈRE,  
Gérard GIORGANENGO, Alain GIRARD, Yves GRAVA, Bernard  
GUILLEMAIN, Anne-Marie HAYEZ, Jérôme HAYEZ, Michel HAYEZ,  
Michel HEBERT, Danièle IANCU-AGOU, Daniel LE BLEVEC, Roberte  
LENTSCH, Georges DE LOYE, Claudine MÉNARD, Elisabeth MOGNETTI,  
Bernard MONTAGNES, Jacques ROSSIAUD, Philippe SÉNAC, Suzanne  
THIOLIER, Jacques THIRIOT, Jacques VERGER, Gérard VEYSSIÈRE,  
Monique ZERNER.*

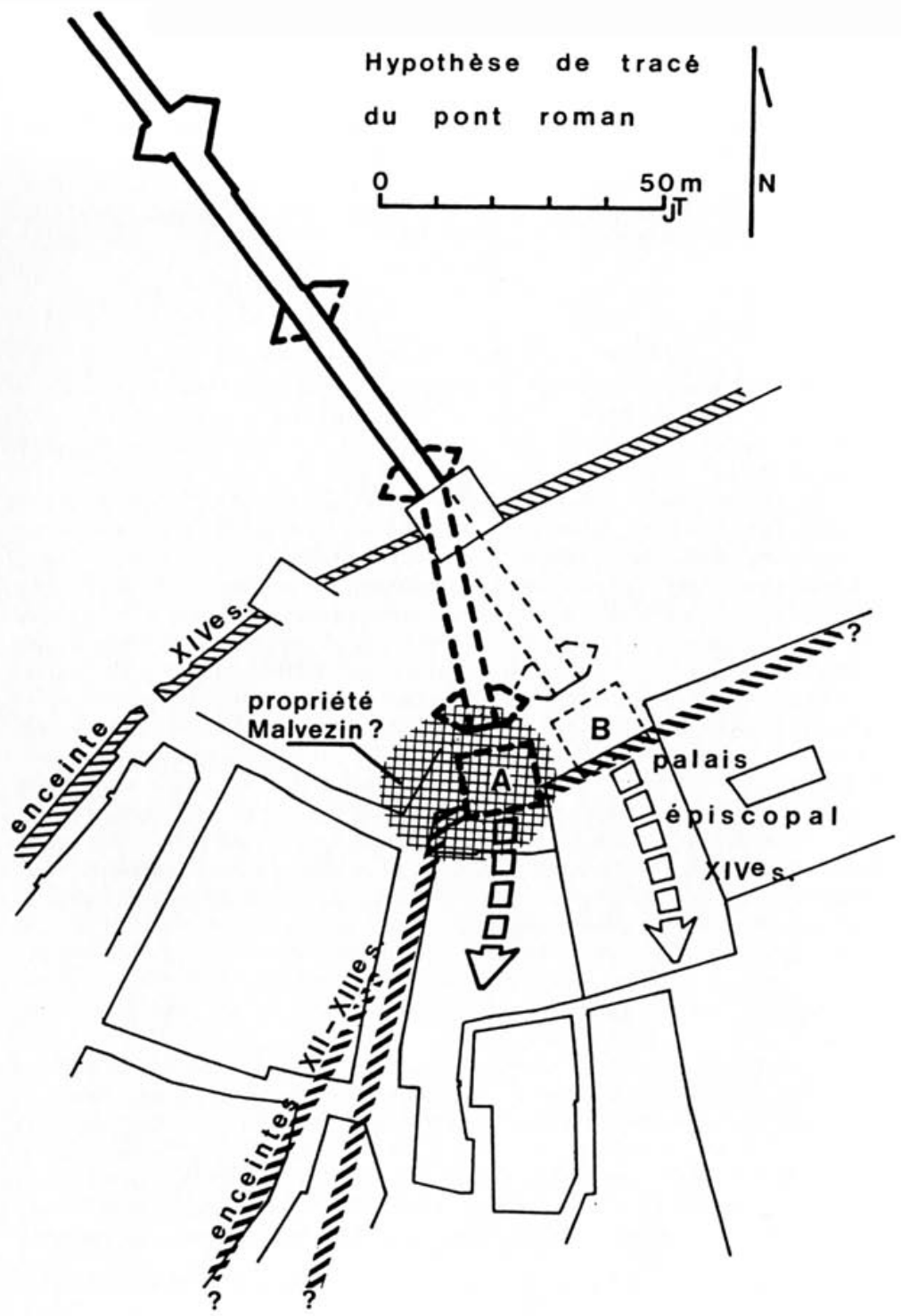

*Préface de Bernard GUILLEMAIN*



*archives du sud*

AUBANEL / AVIGNON

Hypothèse de tracé  
du pont roman



## NOTE TOPOGRAPHIQUE SUR LA TÊTE DU PONT ROMAN D'AVIGNON (1)

Le pont édifié à la fin du XII<sup>e</sup> siècle, lointain ancêtre de l'actuel pont Saint-Bénézet, s'appuyant peut-être sur les restes des piles antérieures (antiques ?), étaient certainement relié à l'enceinte de l'époque (2). Faisant abstraction du rempart du XIV<sup>e</sup> siècle et de son chatelet (3), il faut sans doute rechercher la porte XII<sup>e</sup> siècle plus au Sud. Sur le cadastre actuel, il est possible de restituer une arcade de plus prenant appui sur la pile découverte en 1982 tangente à la face externe du chatelet XIV<sup>e</sup> siècle (4). Le Rocher des Doms présente sur sa face Nord un à-pic très important sans doute infranchissable pour la structure de bois du XII<sup>e</sup> siècle dont le tablier était très bas (rejet de l'hypothèse B). De ce fait, son point de chute sur le rivage ne semble possible qu'à l'extrémité Ouest du Rocher (à l'Ouest du futur jardin occidental du palais épiscopal) à un endroit légèrement surélevé offrant un accès aisé aux charrois empruntant ensuite les ruelles du quartier pour aboutir à l'actuelle Rue Balance vers le Sud, ou à l'Est vers le château du Rocher des Doms par la Rue Droite (?) en passant devant la future façade du palais épiscopal du début du XIV<sup>e</sup> siècle (5).

Le chatelet du XII<sup>e</sup> siècle pourrait être localisé approximativement à l'emplacement de l'actuelle entrée du parking du palais à l'endroit supposé où l'enceinte du XII<sup>e</sup> siècle se rattachait au rocher en faisant un retour vers l'Est ; à l'emplacement sans doute des propriétés vendues par la famille Malvezin en 1181.

J. THIRIOT

C.N.R.S., Aix-en-Provence

---


(1) Cette note vient en complément de l'article précédent de D. Le Blevec, Saint-Bénézet et l'œuvre du pont du Rhône.

(2) Cf. Bibliographie en note 2 de l'article précité de D. Le Blevec.

(3) Cf. P. Pansier, *Les anciens hôpitaux d'Avignon*, Bibliothèque municipale, ms. 5696, p. 15 : En 1375-1380, "la tourelle de l'entrée du pont est remplacée [ chute de la précédente endommageant le premier hôpital du pont ] par une solide et massive tour..."

(4) Cf. R. Boiron, "La fouille du pont Saint-Bénézet (Avignon, Vaucluse)", *Lettre d'information du Centre de Recherches Archéologiques 21, Archéologie du Midi Méditerranéen*, Valbonne, 1983, 9, pp. 53-56.

(5) Les fouilles du jardin occidental du Petit Palais et l'étude du quartier permettront la publication prochaine d'hypothèses concernant l'évolution de l'urbanisme dans cette zone. Se reporter, dans cet ouvrage, à l'article de Cl. Ménard et J. Thiriot, La propriété Damian, une acquisition immobilière d'Anglic Grimoard en 1365 (textes et fouilles) (p. 135).



Le jardin du Petit Palais, plan d'Avignon (1618). B.M. Avignon  
(Cliché Ménard-Thiriot)



Vue panoramique du Rhône et de Villeneuve-lez-Avignon au début du XVII<sup>e</sup> siècle  
par Suarès. B.N. Paris