



HAL
open science

Anthracologie et espaces forestiers charbonnés. Quelques exemples dans la moitié orientale des Pyrénées.

Bernard Davasse

► To cite this version:

Bernard Davasse. Anthracologie et espaces forestiers charbonnés. Quelques exemples dans la moitié orientale des Pyrénées.. Les charbons de bois, les anciens écosystèmes et le rôle de l'homme, Sep 1991, Montpellier, France. pp.597-608. halshs-00808718

HAL Id: halshs-00808718

<https://shs.hal.science/halshs-00808718>

Submitted on 6 Apr 2013

HAL is a multi-disciplinary open access archive for the deposit and dissemination of scientific research documents, whether they are published or not. The documents may come from teaching and research institutions in France or abroad, or from public or private research centers.

L'archive ouverte pluridisciplinaire **HAL**, est destinée au dépôt et à la diffusion de documents scientifiques de niveau recherche, publiés ou non, émanant des établissements d'enseignement et de recherche français ou étrangers, des laboratoires publics ou privés.

BULLETIN

ISSN 0181-1789

DE LA

SOCIÉTÉ BOTANIQUE

DE FRANCE

Tome 139

ACTUALITÉS
BOTANIKUES

1992-2/3/4



**LES CHARBONS DE BOIS
LES ANCIENS ÉCOSYSTÈMES
ET LE RÔLE DE L'HOMME**

**Colloque organisé à Montpellier
du 10 au 13 septembre 1991**

par

J.-L. VERNET

Anthracologie et espaces forestiers charbonnés. Quelques exemples dans la moitié orientale des Pyrénées

par Bernard DAVASSE

*CIMA-URA 366/CNRS, Institut de Géographie, Université Toulouse-Mirail,
F-31058 Toulouse*

Résumé.- Les charbonnières témoignent de l'exploitation intensive des forêts pour alimenter la métallurgie au bois. Ces restes d'une activité proto-industrielle qui a duré pendant toute la période historique se rencontrent un peu partout dans la moitié orientale des Pyrénées. Grâce à l'anthracologie, les charbonnières deviennent un moyen heuristique permettant de restituer dans le temps les espaces forestiers.

Une méthodologie spécifique, adaptée à l'objet (la charbonnière) et à la problématique (la biogéographie), amène à distinguer trois niveaux d'analyse :

1.- L'espèce biologique. C'est à ce premier niveau que se pose le problème de la détermination anatomique du pin sylvestre dans les hautes vallées des Pyrénées arégoises ;

2.- Les successions forestières sur le site charbonné (espace homogène, tant d'un point de vue biogéographique que topoclimatique, où sont étudiées plusieurs charbonnières) ;

3.- L'évolution de l'espace forestier à l'échelle d'une vallée. La répartition des charbonnières, l'étude de sites charbonnés échelonnés selon un gradient altitudinal et les datations au Carbone 14 permettent de reconstituer cette évolution.

L'application de l'étude des charbonnières à des vallées de la moitié orientale des Pyrénées que sont le Vicdessos et l'Aston (Ariège, France) illustre la démarche, et confirme sa validité. On obtient alors un éclairage nouveau sur l'organisation écologique de la végétation qui se révèle être une confrontation permanente entre les processus naturels et le poids des gestions de l'espace par les sociétés.

Summary.- The charcoal kilns are surviving remains of forestry exploitation by wood metal-working. These proto-industrial deposits can be found in the whole eastern Pyrenees. The anthracology method allows us to recreate the forest landscape in space and time.

A specific methodology which applies both to the subject (charcoal kiln) and the problem (biogeography) has enabled us to distinguish three levels of analysis.

1.- The species. At this first level, the problem of the anatomic determination of scots pine (*Pinus sylvestris* L.) in the upper valleys of Arège Pyrenees must be considered.

2.- The plant successions in the charcoal kilns spot which is an homogeneous space as much from a biogeographical point of view as from a topoclimatical one.

3.- The evolution of the forest landscape in a valley. It can be reconstituted thanks to the charcoal kilns distribution, the anthracology analysis and radiocarbon dates.

The charcoal kilns study has been put into practice in eastern Pyrenees valleys : Vicdessos and Aston (Ariège, France). The results suggest a new interpretation of ecological organisation of vegetation which is a combination between natural processes and societies managements.

Key words : historical ecology - charcoal analysis - forest - charcoal kilns - biogeography - French Pyrénées.

*

* *

Les charbonnières sont le témoignage d'une exploitation intensive des forêts liée aux besoins énergétiques des activités proto-industrielles. Entre le Moyen Age, voire l'époque gallo-romaine, et la fin du XIX^{ème} siècle, une importante métallurgie au bois s'est développée dans la moitié orientale des Pyrénées. Elle a été un des principaux facteurs de transformation de l'espace montagnard. Grâce à l'antracologie, les charbonnières deviennent un moyen heuristique permettant de restituer dans la longue durée historique l'évolution des espaces forestiers.

Toute recherche anthracologique se doit d'étudier les pratiques et les techniques d'exploitation du milieu par l'homme. L'étude anthracologique des charbonnières n'échappe pas à cette règle. Mais, dans les Pyrénées, le charbonnage ne semblant pas avoir retenu l'attention de ses contemporains, la documentation disponible reste rare. C'est donc principalement sur quelques témoignages récents (Izard, à paraître) et sur les relevés de terrains que l'étude peut s'appuyer. Le charbon de bois était transformé sur les lieux mêmes de l'abatage (meules de 10 à 15 stères en général au milieu du XIX^{ème} siècle). La charbonnière est de ce fait le reflet d'un prélèvement localisé (étude spatiale), dont l'étendue est déterminée par les conditions topographiques (sur versant abrupt par exemple, le dénivelé drainé par l'exploitation peut dépasser la centaine de mètres). La place de charbonnage était dans la plupart des cas régulièrement réutilisée, on peut donc observer la succession des peuplements charbonnés (étude dynamique). Le défournement de la charge, une fois celle-ci refroidie, s'effectuait par "ratissage", il y a donc homogénéisation spatiale des charbons de bois sur le site. Parfois on mettait en œuvre de véritables "chantiers de charbonnage", aménageant plusieurs charbonnières à proximité les unes des autres, vraisemblablement par contrainte topographique ou pour faciliter le travail (surveillance aisée d'un ensemble de charbonnières à différentes étapes de transformation). Lorsqu'on est en présence d'un tel système, il est possible de retrouver la (ou les) période(s) synchrone(s) aux différentes charbonnières.

C'est en tenant compte de ces observations, aussi bien que des acquis de l'antracologie archéologique, qu'après plusieurs tâtonnements une méthode d'étude des replats de charbonnage a été mise au point. Adaptée à l'objet (la charbonnière) et à la problématique (la biogéographie), la méthode que nous avons appliquée est celle du site charbonné. Elle consiste en l'étude de plusieurs charbonnières dans un espace homogène tant d'un point de vue biogéographique que topoclimatique (Davasse, 1992). Au niveau de chaque charbonnière, le prélèvement des charbons de bois s'effectue de la manière suivante : au point le plus profond de la charbonnière, un carré d'un quart de m² est tracé ; après enlèvement de l'horizon supérieur stérile, le sédiment charbonneux est prélevé par décapages successifs de 5 cm, jusqu'à l'horizon inférieur marqué par un changement net de couleur ; ensuite, en évitant si possible le fractionnement, le sédiment est tamisé à l'eau à la maille de 5 mm ; on récupère alors les fragments de charbon de bois. Après analyse d'un nombre optimal de fragments (100 à 180), la comparaison des proportions des taxons d'un décapage à l'autre autorise une interprétation dynamique. Ces variations sont consignées dans le diagramme anthracologique construit pour chaque site.

Un premier bilan de l'étude anthracologique des restes de charbon-

nage dans la moitié orientale des Pyrénées peut montrer l'intérêt et les problèmes de l'interprétation des données à trois niveaux différents d'analyse : celui de l'espèce biologique, qui soulève le problème posé par la détermination anatomique du pin sylvestre dans la Haute-Ariège, celui des successions forestières sur le site charbonné et enfin celui de l'évolution de l'espace forestier valléen.

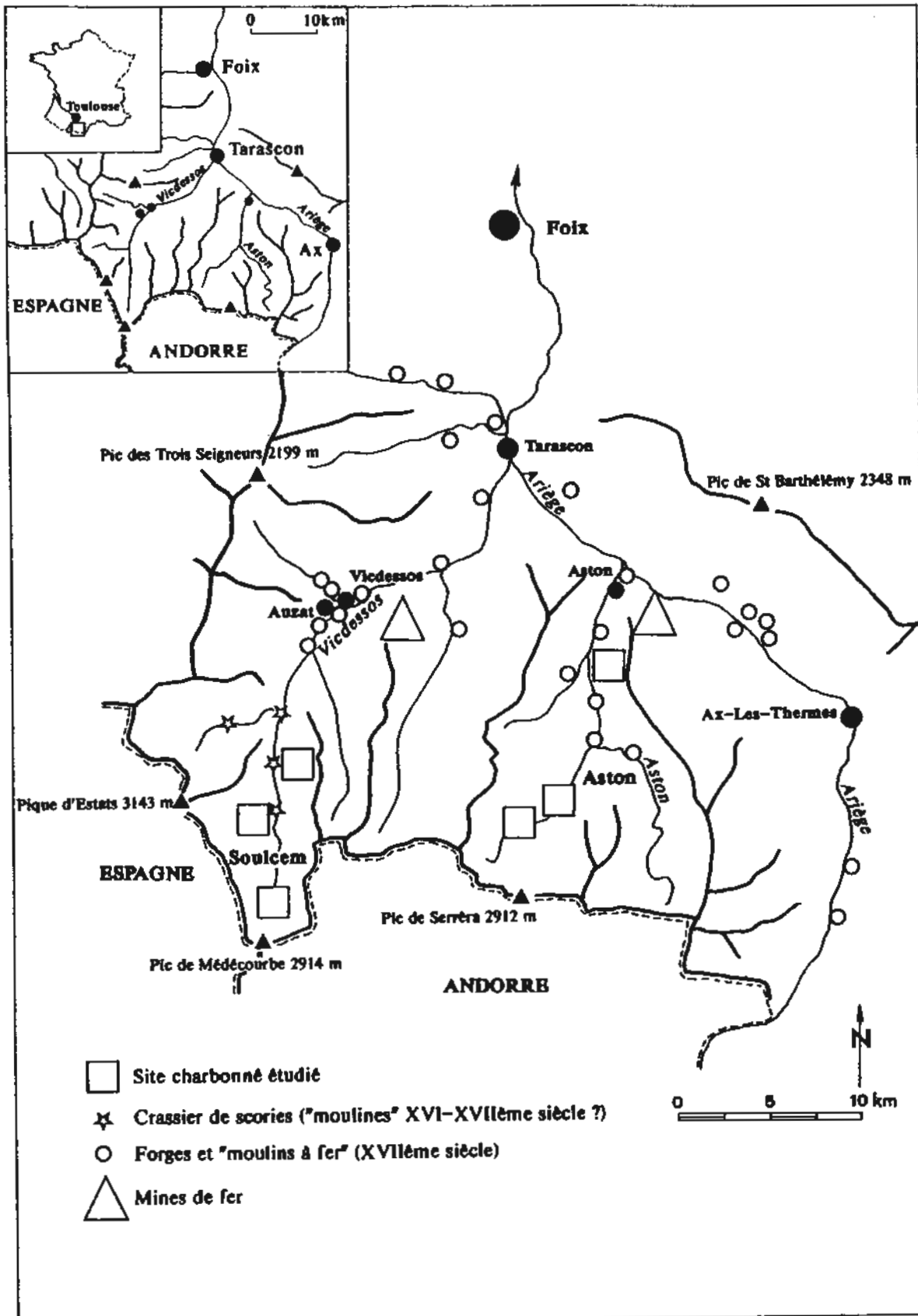


Fig. 1.- Croquis de localisation.
Fig. 1.- Localization of the research area

1 - LE PIN SYLVESTRE AUX PYRENEES ARIEGEOISES : DU PROBLEME DE LA DETERMINATION ANATOMIQUE A L'ANALYSE BIOGEOGRAPHIQUE

Jusqu'à ce jour, un des apports de l'anthracologie des charbonnières était la mise en évidence de la présence passée importante du pin sylvestre dans les Pyrénées ariégeoises - phénomène non perçu par les naturalistes - alors qu'il n'y existe pas actuellement. On déterminait en effet fréquemment cette essence dans les replats de charbonnage, entre 1400 et 2000 m d'altitude (Bonhôte et Vernet, 1988 ; Davasse et Galop, 1989, 1990 ; Davasse, 1992). Ces résultats s'appuyaient sur une détermination spécifique, en coupe transversale, du pin sylvestre et du pin à crochets (*Pinus uncinata* Ram.), anatomiquement proche. Pour le pin à crochets, les critères retenus étaient les suivants : accroissements annuels très fins, bois d'été réduit, passage brusque du bois initial au bois final ; pour le pin sylvestre : passage progressif du bois initial au bois final, bois final développé où se répartissaient les canaux sécréteurs (Jacquot, 1955, Heinz *et al.*, 1990). Or, il s'est avéré que l'utilisation de ces critères lors de l'étude des charbonnières donnait certains résultats aberrants. Ce qui nous a amené à remettre en question la validité de ces déterminations. Étaient-elles bien inhérentes à l'anatomie du bois ou rendaient-elles compte uniquement d'une adaptation à des facteurs bioclimatiques, une différence d'implantation pouvant se manifester aux niveaux des anneaux de croissance ? Il a donc paru nécessaire d'étudier le comportement anatomique des deux pins lorsqu'ils sont à la même altitude et dans les mêmes conditions stationnelles. Une vingtaine d'échantillons de troncs actuels ont été carbonisés en laboratoire. Ils provenaient de diverses stations des Pyrénées ariégeoises (Aston et Vicdessos) mais aussi des Pyrénées orientales (Osséja) et des Pyrénées catalanes espagnoles (Vallferrera). Toutes étaient situés entre 1400 et 1800 m, dans des secteurs où les deux pins cohabitent. Cette étude sommaire a mis en évidence la précarité des critères anciennement utilisés, qui semblent effectivement être liés au bioclimat de la station et/ou à la densité du peuplement. De nouveaux critères n'ont pu être distingués.

Cependant, ces résultats ne semblent pas remettre en cause l'ancienne présence du pin sylvestre dans les Pyrénées ariégeoises, même si son "ampleur" doit être modulée. En effet, si la fréquence de cette espèce dans les charbonnières de l'Aston ou du Vicdessos avait de quoi surprendre, d'un point de vue bioclimatique elle n'est nullement aberrante. Le pin sylvestre n'apparaît actuellement que rarement sur le versant nord des Pyrénées (de l'Océan au bassin de l'Ariège), mais toujours dans des vallées de la haute chaîne relativement abritées des perturbations atlantiques (haute vallée du Gave de Pau, de la Neste d'Aure, Val d'Aran). Or, les hautes vallées de l'Ariège et du Vicdessos, tout comme les précédentes, présentent un climat océanique d'abri, à tonalité oroméditerranéenne, favorable au pin sylvestre (Izard *et al.*, 1985). Son absence actuelle de cette région nous semble ne pouvoir être expliquée que par une action de l'homme plus intense et plus prolongée qu'ailleurs. Le pin sylvestre paraît par exemple plus sensible que le pin à crochets aux feux pastoraux (Métailié, 1981). Ce fait semble confirmé par l'absence aujourd'hui encore du pin

sylvestre (à l'état spontané) dans le Vicdessos où l'impact du pastoralisme a été très important contrairement au massif de l'Aston où subsistent quelques individus âgés (Davasse et Galop, 1989). De manière analogue, dans la forêt d'Osséja (Pyrénées orientales), c'est la pression anthropique qui a permis au pin à crochets, plus résistant, d'atteindre vers le bas des surfaces autrefois occupées par le pin sylvestre (Gausson, 1926).

Si elle n'a pas de valeur statistique ni définitive, cette étude anatomique permet toutefois de rendre compte de la validité de la distinction lorsque la charbonnière se situe dans des conditions stationnelles bien particulières. Par exemple, lorsque pour une charbonnière située à 1400 m d'altitude, on retrouve des charbons de bois de pin dans un spectre anthracologique dominé par le hêtre, il ne peut s'agir que du pin sylvestre intervenant dans la série du hêtre en pénétrant son étage à la faveur de l'éclaircissement de la forêt montagnarde sous la pression sylvicole. De la même façon, un fragment de pin, trouvé dans une charbonnière au-dessus de 2000 m d'altitude, sera reconnu comme pin à crochets. Dans ces deux cas, les critères anatomiques précédemment établis s'avèrent pertinents.

Se pose donc le problème du champ d'application des critères de détermination. Deux solutions paraissent possibles. Soit l'on se base sur les critères purement anatomiques (la distinction ne pouvant pas se faire pour l'instant la terminologie sera *Pinus sylvestris/uncinata*). C'est alors au niveau de l'interprétation écologique que l'on formule des hypothèses. Soit l'on adopte une terminologie différenciée provisoire qui, tout en signalant le problème, permet de hiérarchiser ces premières données dans l'attente de progrès décisifs au niveau xylogologique. C'est cette dernière solution que nous avons choisi pour une simple raison de clarté des résultats de l'anthraanalyse, afin aussi de pouvoir revenir plus facilement sur les fragments déjà déterminés. L'emploi du code de dénomination "type" permet cet artifice terminologique. Ainsi, *Pinus type sylvestris* ou *Pinus type uncinata* seront employés lorsque les caractères distinctifs précédemment définis sont présents sur tous les cernes annuels, plusieurs étant visibles. Dans tous les autres cas, *Pinus sylvestris/uncinata* sera la dénomination retenue.

2 - LE SITE CHARBONNE : POSSIBILITES ET DIFFICULTES DE REPRESENTATION DES SUCCESSIONS VEGETALES

Le site charbonné représente le deuxième niveau d'analyse. Il permet d'appréhender les successions végétales. Ainsi, à l'intérieur d'une charbonnière, les variations, d'un décapage à l'autre, des proportions entre les taxons peuvent-elles théoriquement être interprétées comme des images successives de la végétation forestière. En réalité ce n'est pas si simple. L'aire d'approvisionnement en bois de la charbonnière a, par exemple, pu varier, ce qui introduit le problème des pratiques des charbonniers. La difficulté d'une interprétation fine peut être illustrée par l'étude de deux sites charbonnés, l'un dans la vallée de Soulcem, l'autre dans celle de l'Aston.

A Soulcem 2, cinq charbonnières ont été étudiées et dix-sept taxons mis au jour (Fig. 2). On constate une évolution générale classique : le hêtre est favorisé par l'exploitation forestière au détriment du sapin. Dans le détail pour-

tant cela se complique. Le cas de la charbonnière 1 est révélateur. Trois phases ont été individualisées dans la couche charbonneuse. La première est caractérisée par la prépondérance du hêtre (42 à 69 % des fragments) et la présence du bouleau et des pins. La deuxième est déterminée par la part considérable du sapin (jusqu'à 82 % des fragments). La troisième est une phase de reconquête à hêtre et noisetier. Ces phases avaient été dans un premier temps interprétées comme autant de cycles d'exploitation, du fait de la présence dans le profil de strates stériles (non représentées sur le diagramme anthracologique simplifié cf. Davasse, 1992). Cependant, les datations au radiocarbone ne reconnaissent que deux périodes d'exploitation, l'une au XVII^{ème} siècle, l'autre au XVIII^{ème} siècle, séparées par le colluvionnement présent entre les décapages 4 et 5. Il faut donc prendre en compte, pour la première période, une fluctuation de l'aire de prélèvement. En effet, la synchronie des phases d'exploitation du hêtre et du sapin ne s'explique que si l'aire de prélèvement est différente. Ce qui suppose une forêt gérée. Or, dans les Pyrénées, la mise en défens des sapinières (bois de réserve) pour le bois d'oeuvre est la forme principale de gestion sylvicole par la société locale. Les résultats obtenus peuvent donc donner lieu à deux interprétations. Il s'agirait soit d'une exploitation différentielle où les fûts de sapin sont abattus pour le bois d'oeuvre et les branchages utilisés pour les charbonnières, soit d'un charbonnage radical d'une sapinière - on se situe en effet à une période charnière où, sous l'effet d'une pression accrue, les délits dans les mises en défens deviennent courants (Davasse et Galop, 1990). Quoi qu'il en soit, les sapinières de réserve disparaissent à la fin du XVIII^{ème} siècle comme le montre les données de la dernière période.

Le second exemple se situe dans la vallée de l'Aston, entre 1300 et 1700 m (Aston 2). Jusqu'à 1550 m d'altitude, ce versant est recouvert d'une chênaie (*Q. petraea* Liebl.), surmontée par le hêtre. Au-dessus, vers 1650 m, se trouvent quelques bouquets de pins à crochets. La présence massive du chêne à ces altitudes est une entorse au modèle bioclimatique (Gaussen, 1926 ; Dupias, 1985), et actuellement la régénération de cette essence reste hypothétique tandis que celle du hêtre est remarquable. Il faut donc aller chercher une explication dans le passé de la végétation. Mais les textes et la palynologie donnent des explications contradictoires. D'après les archives forestières, à la fin du XVII^{ème} siècle, ce versant est planté de hêtre et de sapin, un siècle plus tard de chêne et de noisetier ⁽¹⁾. Les données polliniques, provenant certes de sondages éloignés du site, ne sont guère explicites. Elles font état d'une forte représentation du chêne en début de séquence, représentation qui diminue par la suite de façon constante (Galop, 1992). En l'absence de datation au Carbone 14 (qui sont en cours), le diagramme anthracologique de Aston 2 ne permet pas de conclusion définitive (Fig. 3). Mais, infirmant les textes, il indique d'ores et déjà que le chêne et le sapin ont cohabité. Par contre, sans chronologie, la dynamique progressive du hêtre par rapport au chêne dans la charbonnière 2 ne peut pas être interprétée, le replat se trouvant actuellement dans la chênaie.

Ainsi dans le cas de l'étude des succession végétales à l'échelle du site, la complexité des processus demande un approfondissement de la recherche, en s'orientant peut-être vers une reconstitution de charbonnage sur un site déjà reconnu. La chronologie donnée par le radiocarbone est donc indispensable à

(1) Communication de J. Bonhôte (Thèse de Doctorat, 1992) : *Transformation des espaces forestiers montagnards par la métallurgie au bois. Forges à la catalane, forêts et charbons en Haute-Ariège vers 1669-XX^{ème} siècle.*

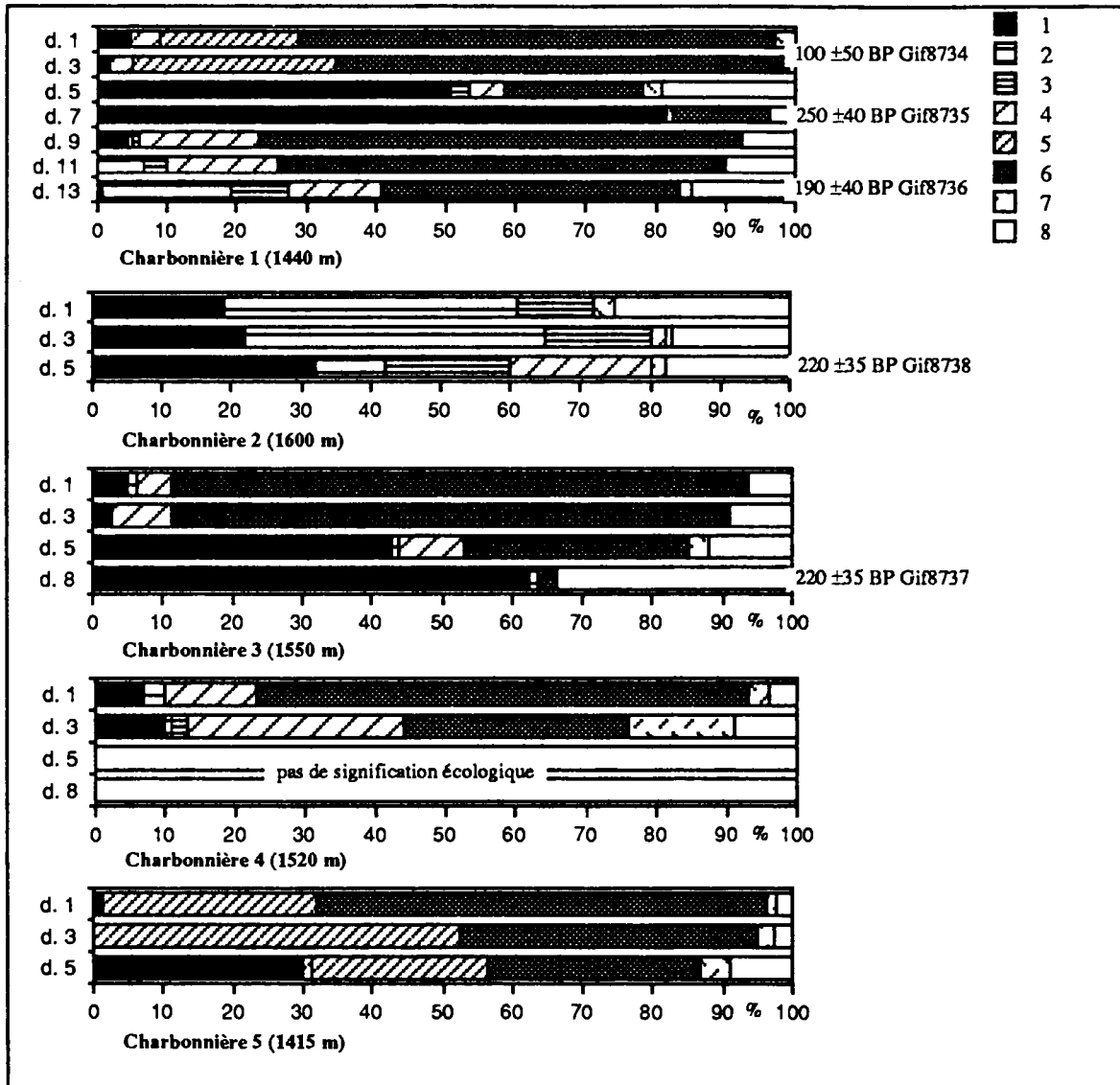


Fig. 2.- Diagramme anthracologique de Soulcem 2 (Tignalbu). 1 - *Abies alba*. 2 - *Pinus type sylvestris*. 3 - *Pinus type uncinata*. 4 - *Betula*. 5 - *Corylus avellana*. 6 - *Fagus sylvatica*. 7 - *Varia*. 8 - Indéterminable.

Fig. 2.- Charcoal diagram of Soulcem 2 (Tignalbu). 1 - *Abies alba*. 2 - *Pinus sylvestris*. 3 - *Pinus uncinata*. 4 - *Betula*. 5 - *Corylus avellana*. 6 - *Fagus sylvatica*. 7 - *Varia*. 8 - Undetermined.

l'interprétation des résultats ⁽²⁾, et ce malgré une marge d'incertitude statistique qui peut paraître importante pour des périodes historiques. Cette "imprécision" des datations se remarque généralement par rapport aux informations du mobilier archéologique ou des textes historiques. Or, pour les Pyrénées, il n'existe pas de documents exploitables avant le XVII^e siècle en ce qui concerne les espaces forestiers. Quant aux charbonnières, elles ne recèlent aucun mobilier susceptible de les dater.

3 - LA VALLEE : L'EVOLUTION DE L'ESPACE FORESTIER

Ce troisième niveau d'étude permet de suivre l'évolution de l'espace forestier d'une vallée. Seules sont retenues les grandes essences forestières pyrénéennes : chênes, hêtre, sapin, pin sylvestre, pin à crochets. En prenant en compte les conditions topographiques (qui déterminent le dénivelé drainé par le

(2) L'ensemble des datations sont effectuées, sous la direction de M. Fontugne, par le Centre des Faibles Radioactivités du CNRS à Gif-sur-Yvette.

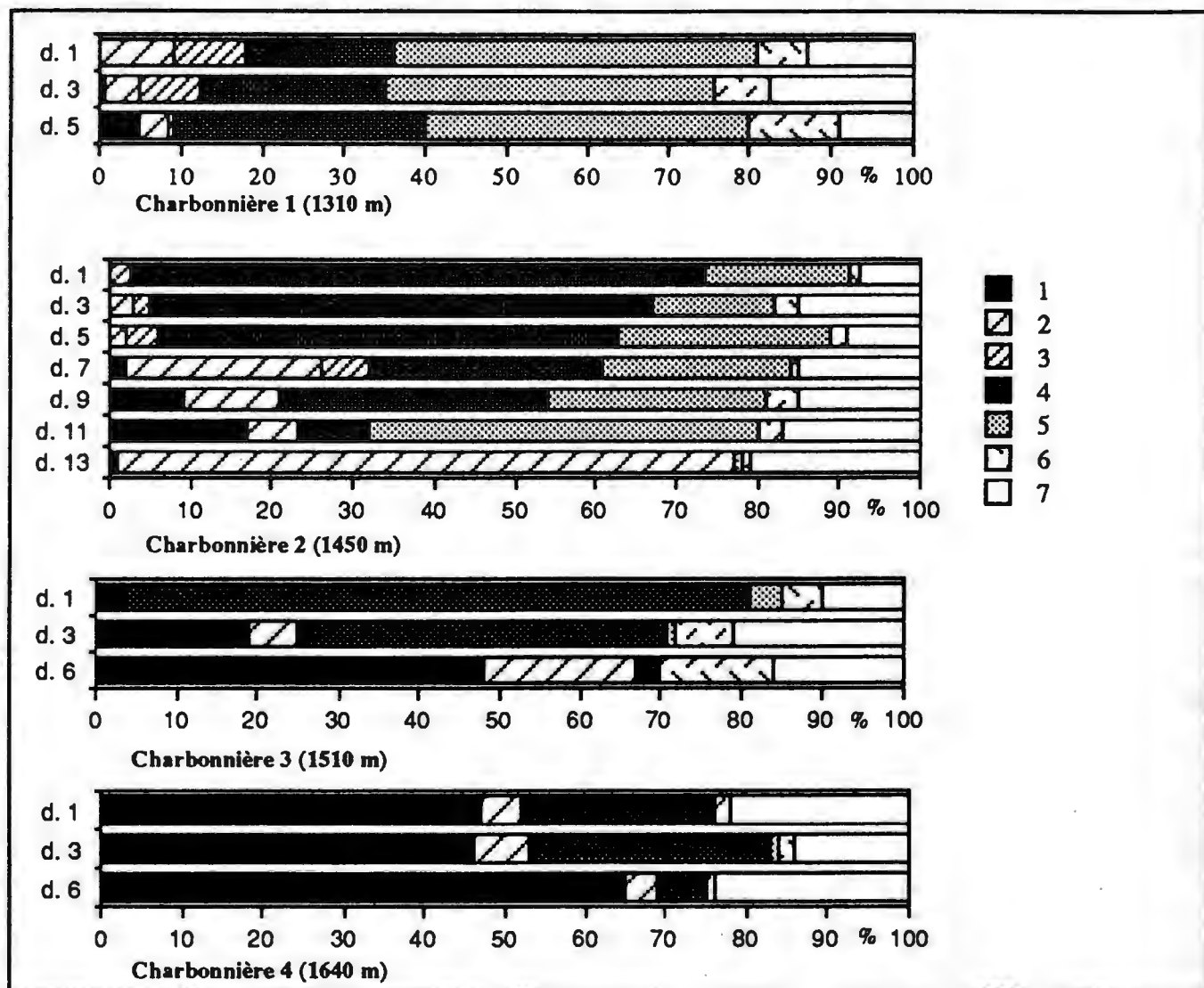


Fig. 3 - Diagramme anthracologique de Aston 2 (bois de l'Agréou). 1 - *Abies alba*. 2 - *Betula*. 3 - *Corylus avellana*. 4 - *Fagus sylvatica*. 5 - *Quercus* à f. c. 6 - *Varia*. 7 - Indéterminable.

Fig. 3.- Charcoal diagram of Aston 2. 1 - *Abies alba*. 2 - *Betula*. 3 - *Corylus avellana*. 4 - *Fagus sylvatica*. 5 - *Quercus*. 6 - *Varia*. 7 - Undetermined.

lançage du bois jusqu'au replat), on peut tracer l'ancienne limite supérieure de la forêt, variant au-dessus de celle des charbonnières. En notant les discordances dans la répartition des charbonnières (par exemple l'absence de place de charbonnage sur des surfaces planes propices à l'élevage), on peut proposer une interprétation des modalités d'occupation de l'espace forestier : défrichements à des fins pastorales ou charbonnage. L'analyse de la distribution spatiale des charbonnières permet de localiser l'ancienne forêt charbonnée. Enfin, l'étude de sites charbonnés échelonnés selon un gradient altitudinal donne un schéma évolutif de l'étagement de la végétation forestière.

L'exemple de la vallée de Soulcem dans le Vicdessos confirme la validité de cette démarche. Actuellement, la limite supérieure de la forêt y est particulièrement basse, ne dépassant pas 1200-1400 m. Mais des replats de charbonnage se rencontrent jusqu'à 2150 m, recouvrant dans ce cas la limite supérieure potentielle du pin à crochets (Fig. 4). Seuls les versants qui subissent de fortes contraintes géomorphologiques et les ombilics glaciaires précocement déboisés - avant 3500 BP comme l'attestent les données de la palynologie (Jalut *et al.*, 1984) - ne portent pas de charbonnières.

Dans cette vallée, trois sites charbonnés ont été étudiés. Ils s'échelonnent entre 1400 à 2000 mètres d'altitude. En ne retenant que les espèces fores-

tières précitées, le recours aux sources écrites et aux datations au Carbone 14 permet d'envisager un modèle cartographique de l'évolution des grands ensembles forestiers. L'analyse de l'espace montagnard actuel (le seul connu !) constitue le point de départ, les différentes informations disponibles, de moins en moins fiables au fur et à mesure que l'on remonte le temps, viennent, par étapes successives, modifier cette image initiale (méthode régressive). Le modèle ainsi obtenu est assez théorique. Il autorise cependant une première généralisation des résultats (Fig. 5).

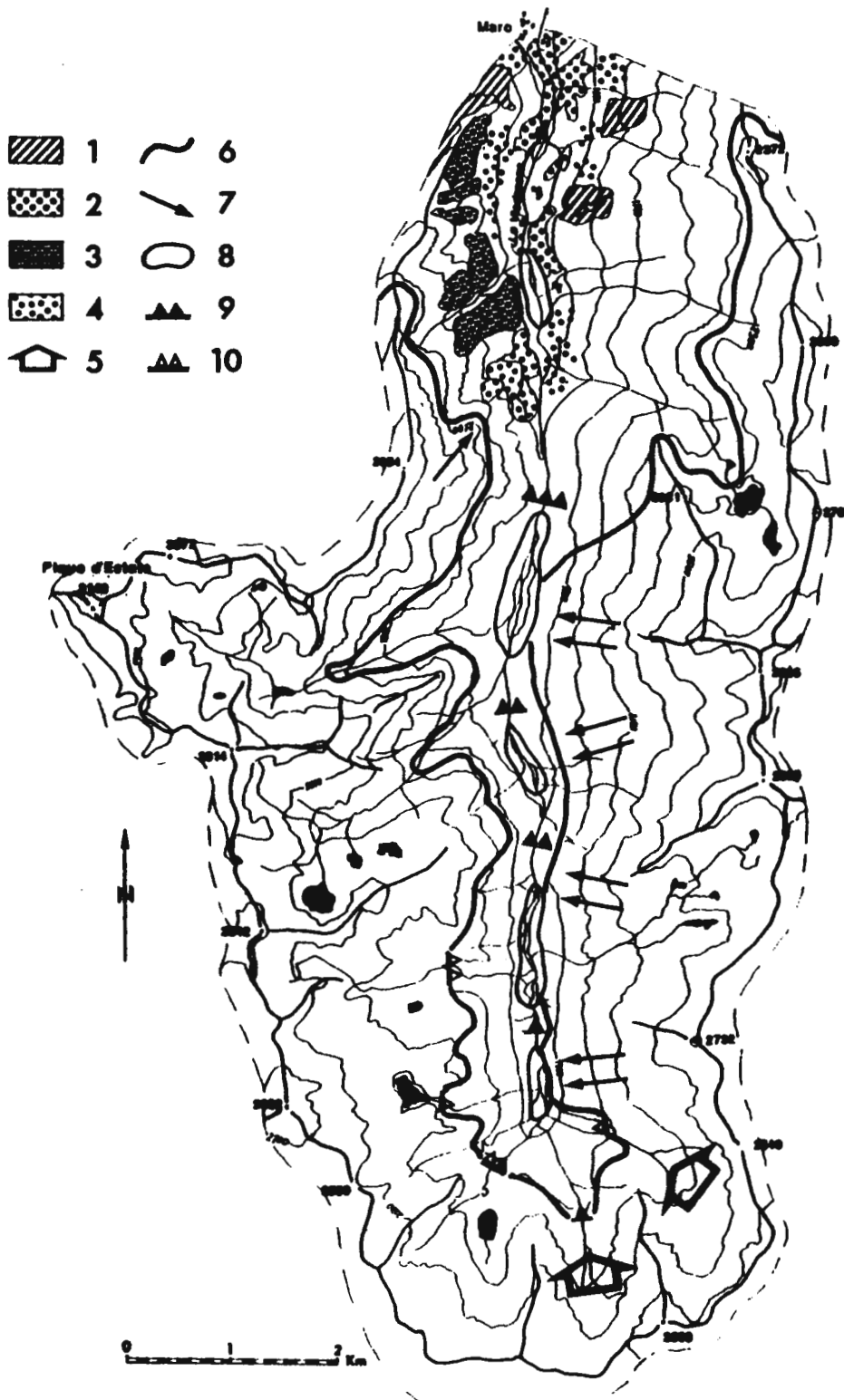


Fig. 4.- La forêt actuelle et l'ancienne limite supérieure de la forêt de Soulcem.

1 - Plantations XIXème-XXème siècle. 2 - Hêtraie-chênaie. 3 - Boisements clairs en milieu contraignant (*Quercus petraea*, *Betula pendula*, *Fagus sylvatica*). 4 - Extension récente à bouleau, sureau ou saule. 5 - Effet de foehn. 6 - Limite supérieure de la forêt extrapolée d'après la répartition des charbonnières. 7 - Contraintes morphoclimatiques. 8 - Pla de fond de vallée (absence de charbonnières). 9 - Verrou de vallée glaciaire. 10 - Verrou de sortie de cirque glaciaire.

Fig. 4.- The present forest and the past timber-line of Soulcem valley.

1 - Coniferous plantations 19th-20th centuries. 2 - Deciduous forest (beech and oak). 3 - Cleared forest (*Betula pendula*, *Quercus petraea*, *Fagus sylvatica*). 4 - Reafforestation (*Betula*, *Salix*, *Sambucus racemosa*). 5 - Foehn. 6 - Past timber-line based on the distribution of charcoal kilns. 7 - Morphoclimatic processes. 8 - Glacial ombilic : pastored land from 3500 BP. 9 - Construction of glacial valley. 10 - Construction of glacial cirque.

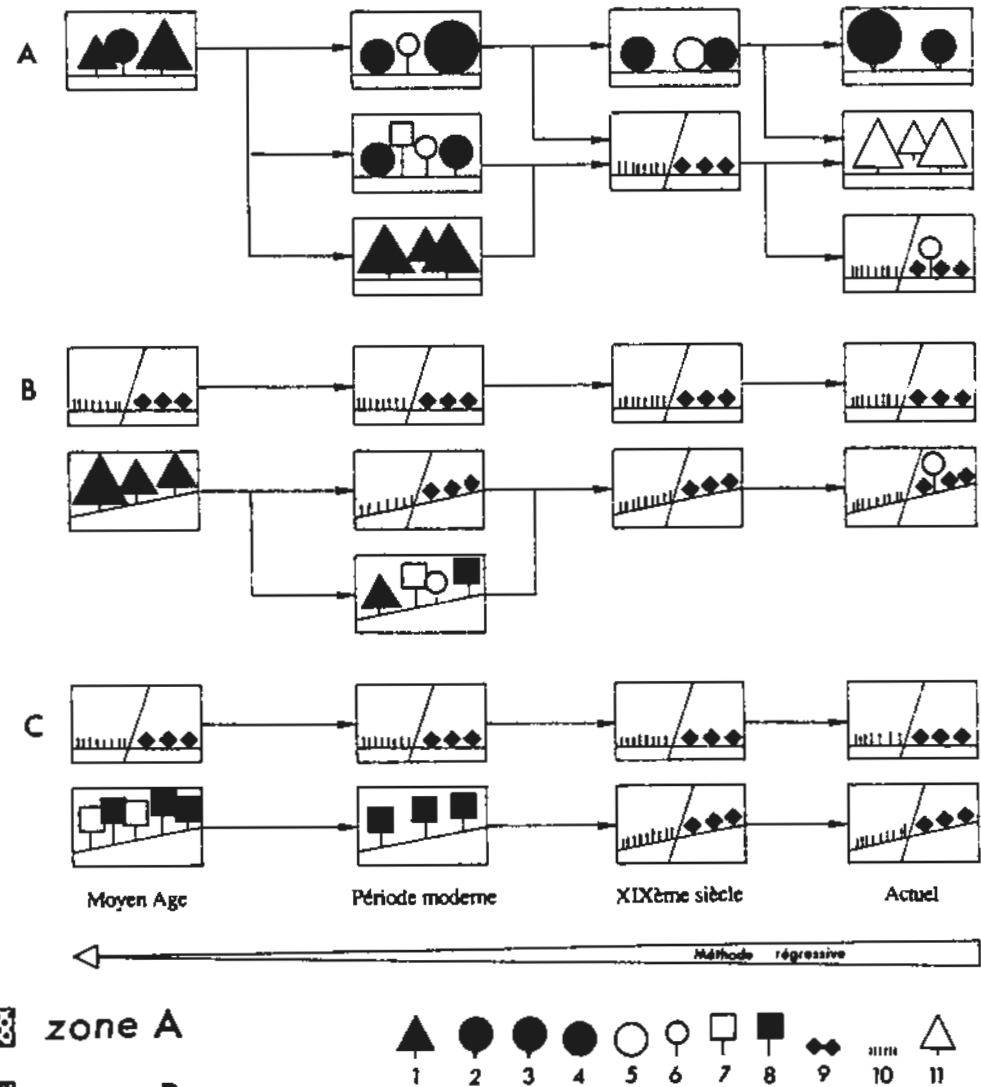
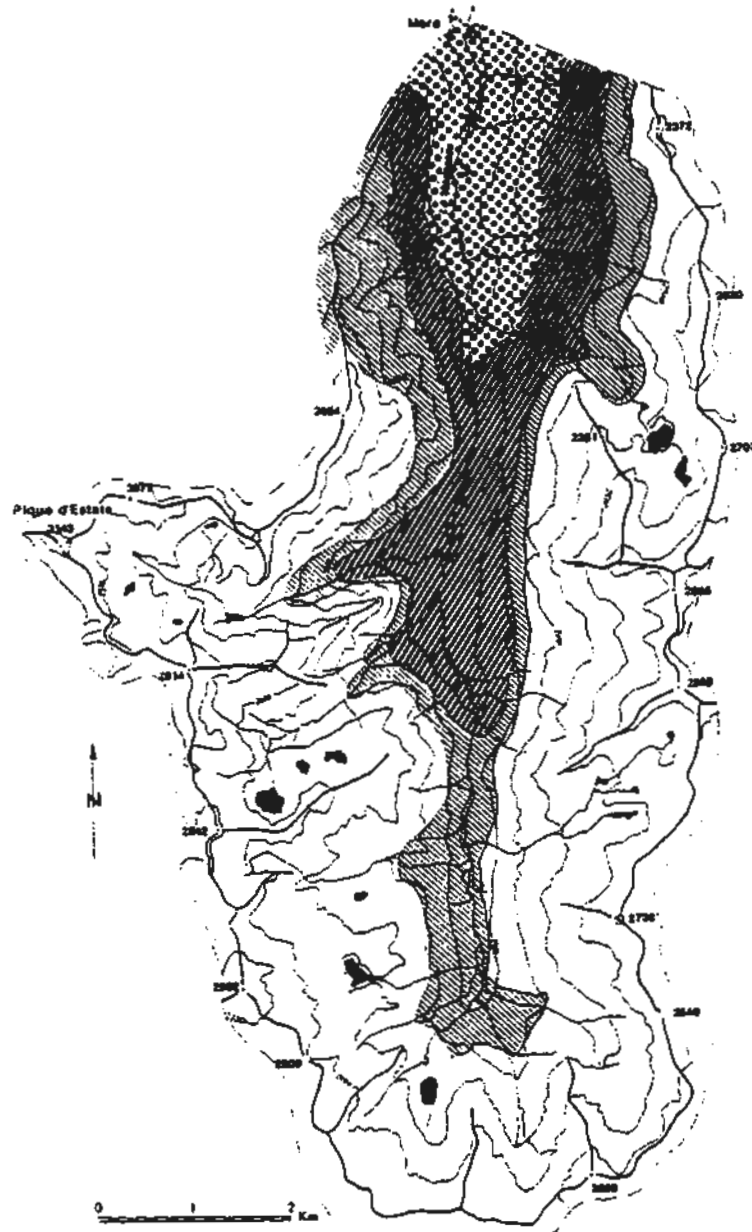


Fig. 5.- Cartographic model of forested areas evolution. 1 - silver fir (high trees). 2 - beech (high trees). 3 - beech (coppice). 4 - beech (coppice converted to high trees). 5 - hazel (bush). 6 - birch. 7 - scots pine. 8 - mountain pine (*P. uncinata* Rom.). 9 - moorland. 10 - grassland. 11 - coniferous plantation.

Trois grandes zones, et autant de seuils biogéographiques, ont été différenciés. La première s'étend jusqu'à 1600 m environ (zone A). A partir de la sapinière-hêtraie du Moyen Age, la forêt évolue différemment selon la gestion humaine : soit vers un taillis de hêtre à bouleau et pin sylvestre, utilisé pour l'affouage de la communauté et des forges ; soit vers une sapinière, dans les secteurs mis en défens pour le bois d'œuvre. Au maximum de pression anthropique, au XIX^{ème} siècle, le taillis de hêtre à noisetier reste le seul peuplement forestier. Aujourd'hui, après un quasi-abandon de l'espace, alternent futaies sur souche de hêtre, plantations de la fin du XIX^{ème} siècle et espèces pionnières sur landes. Entre 1600 et 1800 m (zone B), les plas qui ont fait l'objet de défrichements pastoraux dès l'Age du Bronze sont asylvatiques tout au long de la période étudiée. Sur les versants, l'ancienne sapinière charbonnée a été progressivement pénétrée par les pins et le bouleau, voire par endroit précocement éradiquée, tant et si bien qu'au XIX^{ème} siècle tout peuplement forestier a disparu. Un processus sensiblement identique s'est produit dans la zone C. Vers le bas des versants, le pin sylvestre s'efface au profit du pin à crochets dont les peuplements s'éclaircissent, puis disparaissent. Vers le haut, la pinède à pin à crochets est anéantie avant le XIX^{ème}.

Une série de huit datations au Carbone 14 fait remonter le maximum de l'exploitation par le charbonnage dans la vallée de Soulcem à la période moderne, les dernières étapes se prolongeant jusqu'au XVIII^{ème} siècle. C'est là une donnée nouvelle. Ni les diagrammes palynologiques, ni les textes ne permettaient d'envisager dans cette vallée une exploitation de cette importance aussi tardive. On peut cependant mettre cet élément en corrélation avec une vague d'installations de "moulins à fer" au cours du XVI^{ème} siècle ⁽³⁾. Cela confirme que la crise forestière du Vicdessos a été plus tardive que l'historiographie locale ne le supposait (Davasse et Galop, 1990). En effet, de nombreux auteurs ont décrit le déboisement du bassin du Vicdessos comme un processus ancien, bien antérieur à la réformation de Froidour (1669) ⁽⁴⁾ qui ne fait pas état, entre autres, de la forêt subalpine. L'étude des charbonnières apporte là un élément de premier ordre en précisant que l'ultime exploitation des espaces forestiers d'altitude s'est située au XVIII^{ème} siècle.

Ce premier bilan de l'étude des espaces forestiers charbonnés dans la moitié orientale des Pyrénées est riche d'enseignements. Outre le fait qu'elle apporte une définition spatiale essentielle (localisation des anciens peuplements forestiers, variation de la limite supérieure de la forêt, mode d'occupation de l'espace, etc.), l'étude des charbonnières permet, à l'aide des datations au Carbone 14, de rendre compte des processus dans la durée. Elle vient alors pallier avec succès aux manques des sources écrites ou des données palynologiques. A une échelle plus grande, le bilan doit cependant être nuancé. Un approfondissement s'impose en ce qui concerne la mise en évidence des successions végétales sur le site charbonné. Pour cela de nombreuses datations au C14 sont nécessaires, elles permettent de relier les données anthracologiques à celles des sources écrites et des séquences palynologiques. Ce n'est qu'à ces conditions que l'on peut envisager des scénarios d'évolution des espaces forestiers.

(3) Manuscrit 638, Bibliothèque municipale de Toulouse ; série E6, Archives départementales de l'Ariège (communication Jean Cantelaube).

(4) 2B31, Archives départementales de l'Ariège.

BIBLIOGRAPHIE

- BONHÔTE J. et J.L. VERNET, 1988.- La "mémoire des charbonnières". Essai de reconstitution des milieux forestiers dans une vallée marquée par la métallurgie (Aston, Haute Ariège). *Rev. Forestière Française*, 40 (3), 197-212.
- DAVASSE B., 1992.- Aspects méthodologiques de l'anthracanalyse des charbonnières. Histoire des forêts de la vallée de Soulcem (Vicdessos, Pyrénées ariégeoises). *Cahiers de l'Isard*, 3, 205-219. [Actes du Colloque "Proto-Industries et Histoire des forêts", 11-12 octobre 1990, Foix].
- DAVASSE B. et D. GALOP, 1989.- Le charbon de bois et le pollen : éléments pour une approche de l'évolution historique du paysage forestier dans les Pyrénées ariégeoises. *Acta Biologica Montana*, 9, 333-340. [Actes du Colloque "Ecosystèmes d'altitude", novembre 1989, Pau].
- DAVASSE B. et D. GALOP, 1990.- Le paysage forestier du Haut Vicdessos : évolution d'un milieu anthropisé. *Rev. Géographique des Pyrénées et du Sud-Ouest*, 61 (4), 433-457.
- DAVASSE B. et D. GALOP.- Impact des activités pastorale et métallurgique sur les forêts d'altitude des Pyrénées ariégeoises (France). *Actes du Colloque International "Ecologie et Biogéographie alpines"*, septembre 1990, La Thuile (Italie), 8 p., sous presse.
- DUPIAS G., 1985.- Végétation des Pyrénées. Notice détaillée de la partie pyrénéenne des feuilles 69 Bayonne, 70 Tarbes, 71 Toulouse, 72 Carcassonne, 76 Luz, 77 Foix, 78 Perpignan. CNRS (Ed.), Paris, 209 p.
- GALOP D., 1992.- Approche palynologique de l'impact de la métallurgie au bois sur les forêts de la vallée du Quiloulès (Pyrénées ariégeoises, France). *Cahiers de l'Isard*, 3, 257-270. [Actes du Colloque "Proto-Industries et Histoire des forêts", 11-12 octobre 1990, Foix].
- GAUSSEN H., 1926.- Végétation de la moitié orientale des Pyrénées : sol, climat, végétation. Documents pour une carte de la végétation. *Lechevalier* (Ed.), Paris, 560 p., 2 cartes h.t.
- HEINZ C., E. BADAL GARCIA, I. FIGUEIRAL, E. GRAU ALMERO, S. THIEBAULT et J.L. VERNET, 1990.- Identification des charbons de bois préhistoriques méditerranéens, chronologie et répartition. *J. European Study Group on Physical, Chemical, Mathematical and Biological Techniques Applied to Archaeology*, 22, 161-172. [Wood and Archaeology Conference, October 2nd-3rd 1987, Louvain].
- IZARD V.- L'art du charbonnier. Contribution ethnobotanique et géographico-historique à l'étude des paysages métallurgiques d'après l'anthracanalyse des charbonnières. *Actes du colloque "Les charbons de bois, les anciens écosystèmes et le rôle de l'homme"*, Montpellier, 10-12 septembre 1991, 13 p., à paraître.
- IZARD M., H. CASANOVA, B. DEVAU et G. PAUTOU, 1985.- Continentialité et notion de zone interne dans les Pyrénées. *Acta Oecologica/Oecologica Generalis*, 6 (4), 317-344.
- JACQUIOT C., (1955), Atlas d'anatomie des bois des conifères. *Centre Technique du Bois* (Ed.), Paris, 2 vol.
- JALUT G., A. ESTEBAN AMAT, P. PAGES et M. MARDONES, 1984.- Quelques aspects de l'action de l'homme sur le milieu montagnard pyrénéen : conséquences phytogéographiques. *Documents d'Ecologie Pyrénéenne*, 3-4, 503-509. [Actes du colloque International "Ecologie et Biogéographie des Milieux Montagnards et de Haute Altitude", Gabas, 10-12 septembre 1982].
- METAILIE J. P., 1981.- Le feu pastoral dans les Pyrénées centrales (Barousse, Oueil, Larboust). CNRS (Ed.), Toulouse, 294 p., 2 cartes h.t.