



**HAL**  
open science

## Le site de l'abbaye de Marmoutier (Tours, Indre-et-Loire). Rapport 2006

Elisabeth Lorans

► **To cite this version:**

Elisabeth Lorans. Le site de l'abbaye de Marmoutier (Tours, Indre-et-Loire). Rapport 2006. 2012.  
halshs-00679963v2

**HAL Id: halshs-00679963**

**<https://shs.hal.science/halshs-00679963v2>**

Submitted on 20 Mar 2012

**HAL** is a multi-disciplinary open access archive for the deposit and dissemination of scientific research documents, whether they are published or not. The documents may come from teaching and research institutions in France or abroad, or from public or private research centers.

L'archive ouverte pluridisciplinaire **HAL**, est destinée au dépôt et à la diffusion de documents scientifiques de niveau recherche, publiés ou non, émanant des établissements d'enseignement et de recherche français ou étrangers, des laboratoires publics ou privés.

# **LE SITE DE L'ABBAYE DE MARMOUTIER (TOURS, INDRE-ET-LOIRE)**

**Rapport 2006**

**Sous la direction d'Elisabeth Lorans**




**Volume de figures**

**Université de Tours -CNRS  
CITERES, UMR 6173  
Laboratoire Archéologie et Territoires  
Décembre 2006**


## LISTE DES FIGURES

- Fig.1 : Liste des stagiaires et nombre de jours de travail.
- Fig.2 : Mobilier des fouilles de Ch. Lelong conservé à la basilique Saint-Martin, nombre de caisses inventoriées.
- Fig.3 : Mobilier des fouilles de Ch. Lelong conservé à la basilique Saint-Martin, nombre de sacs inventoriés par secteur.
- Fig.4 : Inventaire du mobilier des fouilles de Ch. Lelong conservé à la basilique Saint-Martin (sur CD-ROM).
- Fig.5 : Inventaire du mobilier des sépultures des fouilles de Ch. Lelong conservé à la basilique Saint-Martin (sur CD-ROM).
- Fig.6 : Mobilier des fouilles de Ch. Lelong conservé à la basilique Saint-Martin, comptage du mobilier par secteur.
- Fig.7 : Mobilier des fouilles de Ch. Lelong conservé à la basilique Saint-Martin, liste des couches stratigraphiques et mobilier céramique associé.
- Fig.8 : Mobilier des fouilles de Ch. Lelong conservé à la basilique Saint-Martin, comptage de la céramique par couche stratigraphique.
- Fig.9 : Mobilier déposé à la Société Archéologique de Touraine, inventorié en 2006 par Delphine Henri sous la direction de Patrick Bordeaux.
- Fig.10 : Localisation des interventions archéologiques depuis 2004.
- Fig.11 : Zone 1, plan général des vestiges dégagés et emplacement des secteurs.
- Fig.12 : Zone 1, secteurs 1 et 2.
- Fig.13 : Zone 1, état du secteur 1 avant la reprise des fouilles.
- Fig.14 : Zone 1, caveau S.1.
- Fig.15 : Zone 1, secteur 1, coupe 16.
- Fig.16 : Zone 1, secteur 1, coupe 23, partie sud.
- Fig.17 : Zone 1, église du 11<sup>e</sup> siècle (bâtiment 2) et sols associés.
- Fig.18 : Zone 1, église du 10<sup>e</sup> siècle (bâtiment 3).
- Fig.19 : Zone 1, église du 10<sup>e</sup> siècle (bâtiment 3), vestiges observés.
- Fig.20 : Zone 1, église du 10<sup>e</sup> siècle (bâtiment 3) : Fait 4.
- Fig.21 : Zone 1, secteur 1, fait 15.
- Fig.22 : Zone 1, secteur 1, la phase d'inhumation : relation entre les inhumations et les maçonneries du bâtiment 4.
- Fig.23 : Zone 1, secteur 1, sépulture S.50.
- Fig.24 : Zone 1, secteur 1, sépulture S.51.
- Fig.25 : Zone 1, secteur 1, coupe 5
- Fig.26 : Zone 1, secteur 2, état du secteur avant la reprise des fouilles.
- Fig.27 : Zone 1, secteur 2, caveau S.5.
- Fig.28 : Zone 1, secteur 2, M. 58 et restitution de l'ensemble.
- Fig.29 : Zone 1, les coupes du secteur 2 (C.17, C.21 et coupe n° 16 de Ch. Lelong).
- Fig.30 : Zone 1, secteur 2, sépulture S.21.
- Fig.31 : Zone 1, secteur 2, fait 11.
- Fig.32 : Zone 1, secteur 2, fait 13.
- Fig.33 : Zone 1, secteur 2, fait 16 et US.10193 en cours de fouille.
- Fig.34 : Zone 1, mur M.1.
- Fig.35 : Zone 1, secteurs 1 et 2 : chronologie relative des séquences.
- Fig.36 : Zone 3, premier plan de la maison du Grand Prieur dessiné au 18<sup>e</sup> s. (ADIL H 236). En blanc, la partie encore en élévation ; en saumon, l'emprise de la zone de fouille en 2006.
- Fig.37 : Zone 3, murs relevés en 2005 (en rouge) et 2006 (en bleu).
- Fig.38 : Zone 3, relevé pierre à pierre du parement extérieur du mur méridional (M.505).


- Fig.39 : Plan et élévation méridionale de l'extrémité occidentale de la maison du Grand Prieur (ADIL H 305), sans doute datés de la fin du 18<sup>e</sup> s.
- Fig.40 : Zone 4, phasage des vestiges découverts lors de la campagne 2006.
- Fig.41 : Zone 4, secteurs 1 à 4, plan des coupes et murs relevés.
- Fig.42 : Zones 3 et 4, vue générale du site depuis le nord-est avant le début de la fouille (juin 2006).
- Fig.43 : Zone 4, coupe 43.
- Fig.44 : Zone 4, coupe 41.
- Fig.45 : Zone 4, coupe 42.
- Fig.46 : Zone 4, coupe 45.
- Fig.47 : Zones 3 et 4, Maison du Grand Prieur, coupe est-ouest, relevé pierre à pierre phasé des maçonneries.
- Fig.48 : Zone 4, photo de l'alignement des trous de poteaux servant à soutenir une cloison intérieure (STR 501) au bâtiment entre le 17<sup>e</sup> et le 18<sup>e</sup> s. (vue de l'est).
- Fig.49 : Zone 4, photo du négatif du dallage aménagé à l'intérieur du bâtiment au 17<sup>e</sup> s. La coupe permet d'observer l'épaisseur de la démolition du bâtiment au début du 19<sup>e</sup> s.
- Fig.50 : Zone 4, photo de l'intérieur du bâtiment (secteurs 2 et 3) à la fin de la première campagne de fouille (juillet 2006).
- Fig.51 : Zone 4, photo depuis le nord du négatif de la sablière basse (F 1022-1025) qui soutenait une cloison intérieure au bâtiment entre le 16<sup>e</sup> et le 17<sup>e</sup> s.
- Fig.52 : Détail du *Monasticon Gallicanum*, Maison du Grand Prieur vue du sud.
- Fig.53 : Détail de la vue de Gaignières (1699), Maison du Grand Prieur vue de l'est.
- Fig.54 : Zones 3 et 4, photomontage mettant en évidence la connexion entre les maçonneries découvertes lors de la fouille et la partie encore en élévation du bâtiment (vue depuis le nord).
- Fig.55 : Zones 3 et 4, comparaison entre les structures maçonnées mises au jour lors de la campagne 2006 et le plan du bâtiment dressé au 18<sup>e</sup> s. (ADIL H 236).
- Fig.56 : Vue générale, depuis le nord, de la zone 4 à la fin de la campagne de fouille (juillet 2006).
- Fig.57 : Zone 4, photo de la colonne 1009. Le fût est circulaire, tandis que la base de la colonne est quadrilobée.




1e




2e




3e




4e



5e




6e



7e



8e



9e



10e




11e




12e




13e




14e




15e



16e



17e



18e



19-20e

**Tours site 17 - Marmoutier 2006**

Nuancier chrono-chromatique

Nom	Prénom	Date de naissance	Année d'étude	Dates du stage	Expérience	Nombre de jours
BANCAUD	Aude	09/04/1984	Master 1 d'Archéologie	du 1 <sup>er</sup> au 28 juillet	Oui	19
BUTON	Antoine	09/08/1987	1e année d'Architecture (Versailles)	du 26 juin au 21 juillet	Non	18
CHAUVET	Julie	10/03/1980	Doctorat d'Histoire Grecque	du 10 au 21 juillet	Non	8
DESCHAMPS	Marion	27/06/1984	Licence 3 d'Archéologie	du 03 au 28 juillet	Oui	19
FEUILLASSIER	Benoît	19/10/1983	Master 1 d'Histoire Economique et Monétaire/ Licence 3 d'Archéologie	du 19-30 juin et du 24-28 juillet	Oui	15
FONDEBILLA	Géraldine	12/02/1986	2e année de Prépa Lettres	du 19 juin au 13 juillet	Oui	19
HENRI	Delphine	26/11/1985	Licence 3 d'Archéologie	du 19 juin au 28 juillet	Oui	29
KERSANTE	Gwenaëlle	01/10/1982	Master 1 d'Archéologie	du 10 au 21 juillet	Oui	8
LAMBERT	Maryline	09/11/1981	1e année DUTAE	du 3 au 11 juillet	Non	7
LANSELLE	Suzy	21/08/1987	Licence 1 d'Histoire des Arts	du 19 au 30 juin	Non	10
LARUELLE	Sarah	22/08/1986	Licence 2 d'Histoire des Arts (opt. Archéologie)	du 19 juin au 13 juillet	Oui	17
LEFEVRE	Laurent		Formation d'Educateur Spécialisé	du 03 au 28 juillet	Non	19
MANIGAULT	Alexandre	01/11/1986	Licence 1 d'Histoire des Arts (opt. Archéologie)	du 19 juin au 13 juillet	Non	19
MARTEAUX	Flore	15/01/1983	Master 1 d'Archéologie	du 03 au 28 juillet	Oui	19
MORISSET	Elodie	22/10/1986	Licence 1 d'Histoire des Arts	du 22 au 30 juin	Non	6
MORLEGHEM	Daniel	22/06/1986	Licence 1 d'Histoire, option archéo	du 26 juin au 28 juillet	Oui	24
NOEL	Aurore	23/08/1987	Licence 1 d'Histoire des Arts (opt. Archéologie)	du 03 au 28 juillet	Oui	19
PERRIOT	Fanny	07/11/1986	Licence 1 d'Histoire des Arts (opt. Archéologie)	du 19 juin au 28 juillet	Oui	24
PINARD	Amélia	13/09/1986	Licence 1 d'Histoire des Arts	du 26 au 30 juin	Non	3
QUERU	Marie	10/11/1984	Master 1 d'Archéologie	du 03 au 21 juillet	Oui	14
RAGOT	Delphine	23/09/1971	Bac secrétariat	du 20 juin au 28 juillet	Non	13
REGNARD	Alexandre	17/04/1986	Licence 2 d'Histoire (opt. Archéologie)	du 03 au 28 juillet	Oui	17
ROUSSY- DUCHET	Jeanne	30/07/1984	Licence 3 d'Histoire des Arts	du 19 juin au 24 juillet	Oui	14
SAUVAITRE	Amandine	08/11/1983	Licence 2 d'Histoire des Arts	du 26 juin au 13 juillet	Oui	14
SIMAR	Raphaël	10/06/1986	Licence 1 d'Histoire	du 26 juin au 28 juillet	Non	24
SIMON	Gaël	03/11/1984	Master 1 d'Archéologie	du 3 au 28 juillet	Oui	19
TALLUAULT	Olivier	12/10/1983	Licence 2 d'Archéologie	du 19 juin au 27 juillet	Oui	28
VANTOMME	Marion	17/03/1986	Licence 3 d'Archéologie	du 19 juin au 27 juillet	Oui	28
VIAUD	Delphine	12/04/1985	Licence 3 d'Histoire des Arts	du 3 juin au 28 juillet	Oui	11
<b>TOTAL</b>					<b>oui = 19</b>	<b>484</b>

Fig.1 : Liste des stagiaires et nombre de jours de travail.

n° secteur LAT	n° secteur Lelong	nombre de caisses
-	façade	8
-	nef	3
7	N.I	3
8	N.4 et N.5	2
8	N.6	3
-	N.7	2
-	N.8	2
1	T R.I	30
1	édicule (T R.I?)	3
5	T R.II	7
6	N.I = T R.	1
6?	dépotoir T R.II-N.I	2
?	T R.N surface	2
2	CH.I-II	22
2	CH.III	1
2	crypte	13
2	trou 1847 (crypte)	1
?	chevet	1
2	puits chœur	1
2	puits crypte	1
4	D.I	5
3	D.II	3
3	D.III et D.IV	5
-	D.V	2
9	CHA.I (chap. A)	3
-	CHA.II et CHA.III	1
-	CHA.IV (chap. D)	3
-	CHA.V (1e chap. rayonnante)	3
-	CHA.VI (2e chap. rayonnante - St Louis)	2
-	égout du cloître	1
-	surface	1
2, 3	sculptures romanes (CH.I, D.IV, CR)	1
1, 2, 5	carreaux (CR, T R.I, T R.II, CH.I, F)	1
2, 3	vitraux 17e (CH, CHA.V, N.8, D.IV, N.4?)	1
1, 2, 3, 5, 7	échantillons (T R.I, T R.II, F, D.V, N.I, CR)	1
-	caisses sans dénomination	2
-	varia	1
divers	caisses sépultures	18
<b>TOTAL</b>		<b>162</b>

Fig.2 : Mobilier des fouilles de Ch. Lelong conservé à la basilique Saint-Martin, nombre de caisses inventoriées.

n° secteur LAT	n° secteur Lelong	nombre de sacs
-	façade	52
-	nef	7
7	N.I	56
-	N.II	1
-	N.2	1
-	N.3	3
-	N.4	8
8	N.5	38
8	N.6	49
-	N.7	26
-	N.8	38
1	T R.I	568
1	édicule (T R.I?)	18
5	T R.II	113
6	N.I = T R	3
6?	dépotoir T R.II-N.I	40
?	T R.N surface	13
2	CH.I-II	297
2	CH.III	14
2	crypte	189
2	trou 1847 (crypte)	8
?	chevet	5
2	puits cœur	1
2	puits crypte	1
4	D.I	52
3	D.II	138
3	D.II à D.IV	1
3	D.III	2
3	D.III-D.IV	5
3	D.IV	67
-	D.V	34
9	CHA.I (chap. A)	31
-	CHA.II	14
-	CHA.III	4
-	CHA.IV (chap. D)	16
-	CHA.V (1e chap. rayonnante)	17
-	CHA.VI (2e chap. rayonnante - St Louis)	11
-	égout du cloître	5
?	P.	2
-	surface (secteur indéfini)	22
-	sculptures romanes (secteur indéfini)	1
-	carreaux (secteur indéfini)	3
-	vitraux 17e (secteur indéfini)	6
-	échantillons (secteur indéfini)	3
-	varia (secteur indéfini)	6
-	sacs sans dénomination	18
<b>Total</b>		<b>2007</b>
sépultures		217

Fig.3 : Mobilier des fouilles de Ch. Lelong conservé à la basilique Saint-Martin, nombre de sacs inventoriés.



n° secteur LAT	n° secteur Lelong	nombre de sacs	sacs avec indication de couche	
-	Façade	52	-	-
-	Nef	7	-	-
7	N.I	56	17	30%
-	N.II	1	-	-
-	N.2	1	-	-
-	N.3	3	-	-
-	N.4	8	-	-
8	N.5	38	24	63%
8	N.6	49	27	55%
-	N.7	26	4	15%
-	N.8	38	1	3%
1	TR.I	568	400	70%
1	édicule (TR.I?)	18	-	-
5	TR.II	113	15	13%
6	N.I = TR	3	-	-
6?	dépoitr TR.II-N.I	40	-	-
?	TR.N surface	13	-	-
2	CH.I-II	297	95	32%
2	CH.III	14	3	21%
2	crypte	189	12	6%
2	Trou 1847 (crypte)	8	1	12%
?	chevet	5	-	-
2	puits chœur	1	-	-
2	puits crypte	1	-	-
4	D.I	52	32	62%
3	D.II	138	55	40%
3	D.II à D.IV	1	-	-
3	D.III	2	1	50%
3	D.III-D.VI	5	-	-
3	D.IV	67	-	-
-	D.V	34	6	18%
9	CHA.I (chap. A)	31	-	-
-	CHA.II	14	-	-
-	CHA.III	4	-	-
-	CHA.IV (chap. D)	16	-	-
-	CHA.V (1e chap. rayonnante)	17	-	-
-	CHA.VI (2e chap. rayonnante - St Louis)	11	-	-
-	égout du cloître	5	-	-
?	P.	2	-	-
-	surface (secteur indéfini)	22	-	-
-	sculptures romanes (secteur indéfini)	1	-	-
-	carreaux (secteur indéfini)	3	-	-
-	vitraux XVII (secteur indéfini)	6	-	-
-	échantillons (secteur indéfini)	3	-	-
-	varia (secteur indéfini)	6	-	-
-	sacs sans dénomination	18	-	-

<b>total sacs (hors sépultures)</b>	<b>2007</b>	<b>693</b>	<b>34,5%</b>
-------------------------------------	-------------	------------	--------------

céramique		verre		métaux		TCA		mortier / enduit		minéraux		ossements, dents et bois animaux	
42	5,9%	-	-	2	0,3%	10	1,4%	-	-	656	92%	3	0,4%
1	2%	-	-	-	-	-	-	-	-	40	98%	-	-
309	35%	13	1,5%	33	3,7%	216	24,5%	75	8,5%	26	3%	176	20%
-	-	-	-	-	-	3	100%	-	-	-	-	-	-
-	-	-	-	-	-	-	-	-	-	2	100%	-	-
-	-	-	-	-	-	-	-	-	-	4	100%	-	-
1	1%	41	40,2%	28	27,5%	8	7,8%	1	1%	9	8,8%	14	13,7%
341	50,8%	5	0,7%	47	7,0%	77	11,5%	78	11,6%	27	4%	66	9,8%
328	35%	218	23,2%	65	7%	90	9,6%	78	8,3%	34	3,6%	90	9,6%
52	9,1%	77	13,4%	71	12,4%	193	33,6%	91	15,9%	33	5,7%	29	5%
251	29,2%	293	34,1%	77	8,9%	65	7,6%	54	6,3%	12	1,4%	98	11,4%
3894	37,2%	325	3,1%	877	8,4%	1542	14,7%	1895	18,1%	321	3,1%	1402	13,4%
10	2,8%	1	0,3%	4	1,2%	249	71,8%	57	16,4%	15	4,3%	11	3,2%
1593	57,2%	78	2,8%	161	5,8%	255	9,1%	259	9,3%	72	2,6%	269	9,7%
22 + 2 vases avec recollage	70,6%	-	-	1	2,9%	-	-	5	14,7%	1	2,9%	2	5,9%
1519	59%	108	4,2%	165	6,4%	43	1,7%	60	2,3%	48	1,9%	621	24%
14	3,2%	191	43,3%	3	0,7%	45	10,2%	22	5%	165	37,4%	1	0,2%
1474	24,6%	1869	31,2%	328	5,5%	693	11,6%	1009	16,9%	275	4,6%	230	3,8%
51	23,8%	13	6,1%	22	10,3%	41	19,2%	34	15,9%	14	6,5%	37	17,3%
945	22%	1074	25%	229	5,3%	216	5%	1150	26,7%	392	9,1%	159	3,7%
256	51,0%	132	26,3%	91	18,1%	6	1,2%	2	0,4%	4	0,8%	9	1,8%
-	-	2	1,2%	1	0,6%	-	-	76	45,2%	89	53%	-	-
2	5,6%	1	2,8%	9	25%	4	11,1%	14	38,9%	3	8,3%	-	-
11	16,4%	-	-	13	19,4%	16	23,9%	-	-	-	-	27	40,3%
98	16,2%	48	7,9%	46	7,6%	243	40,2%	91	15,1%	7	1,2%	49	8,1%
878	40,9%	305	14,2%	158	7,4%	116	5,4%	269	12,5%	14	0,7%	337	15,7%
7	63,6%	1	9,1%	-	-	-	-	-	-	3	27,3%	-	-
12	66,7%	4	22,2%	-	-	-	-	-	-	2	11%	-	-
15	12,9%	52	44,8%	13	11,2%	14	12,1%	-	-	1	0,9%	20	17,2%
189	6,8%	202	7,2%	93	3,3%	61	2,2%	1855	66,3%	177	6,3%	139	5%
403	48%	25	3%	26	3,1%	64	7,6%	144	17,2%	35	4,2%	137	16,3%
117 tessons + 2 vases avec recollage	15%	304	38,4%	24	3%	151	19,1%	5	0,6%	101	12,8%	75	9,5%
112	16,2%	293	42,4%	59	8,5%	33	4,8%	31	4,5%	51	7,4%	112	16,2%
2	3,6%	2	3,6%	-	-	47	85,6%	2	3,6%	2	3,6%	-	-
60	10,8%	-	-	1	0,2%	481	87%	11	2%	-	-	-	-
21	2,1%	615	62,6%	17	1,7%	98	10%	4	0,4%	224	22,8%	2	0,2%
2	0,9%	1	0,5%	18	8,3%	94	43,1%	16	7,3%	45	20,6%	42	19%
78	75%	20	19,2%	2	1,9%	1	1%	-	-	2	1,9%	1	1%
3	75%	-	-	-	-	1	25%	-	-	-	-	-	-
296	45,3%	118	18,1%	116	17,8%	29	4,4%	33	5%	40	6,1%	19	2,9%
-	-	-	-	-	-	-	-	-	-	10	100%	-	-
1	6,2%	-	-	7	43,8%	7	43,8%	-	-	-	-	-	-
42	4,7%	731	82,1%	28	3,2%	6	0,7%	11	1,2%	1	0,1%	70	7,9%
23	54,8%	-	-	3	7,1%	2	4,8%	3	7,1%	10	23,8%	-	-
68	31,3%	7	3,2%	14	6,4%	38	17,5%	70	32,3%	11	5,1%	6	2,8%
56	7,7%	69	9,5%	493	68,2%	19	2,6%	70	9,7%	2	0,3%	4	0,6%

en gris : mobilier majoritaire du secteur

13603	30,1%	7238	16%	3345	7,4%	5277	11,7%	7575	16,8%	2980	6,6%	4257	9,4%
-------	-------	------	-----	------	------	------	-------	------	-------	------	------	------	------

Fig.6 : Mobilier des fouilles de Ch. Lelong conservé à la basilique Saint-Martin, comptage du mobilier par secteur (p.1).

n° secteur LAT	n° secteur Lelong	charbon		divers		prélèvements		indéterminés		estimation total restes	matériaux de construction (TCA, mortiers, enduits, minéraux)
-	Façade	-	-	-	-	-	-	-	-	713	93%
-	Nef	-	-	-	-	-	-	-	-	41	98%
7	N.I	23	2,6%	7	0,8%	1	0,1%	2	0,2%	881	36%
-	N.II	-	-	-	-	-	-	-	-	3	100%
-	N.2	-	-	-	-	-	-	-	-	2	100%
-	N.3	-	-	-	-	-	-	-	-	4	100%
-	N.4	-	-	-	-	-	-	-	-	102	18%
8	N.5	8	1,2%	16	2,4%	6	1%	-	-	671	27%
8	N.6	21	2,2%	7	0,7%	8	1%	-	-	939	22%
-	N.7	24	4,2%	4	0,7%	-	-	-	-	574	55%
-	N.8	3	0,3%	1	0,1%	-	-	6	0,7%	860	15%
1	TR.I	107	1%	49	0,5%	19	0,2%	28	0,3%	10459	36%
1	édicule (TR.I?)	-	-	-	-	-	-	-	-	347	93%
5	TR.II	46	1,7%	25	1,0%	8	0,3%	17	0,6%	2783	21%
6	N.I = TR	-	-	-	-	1	2,9%	-	-	34	18%
6?	dépotoir TR.II-N.I	2	0,1%	2	0,1%	-	-	8	0,3%	2576	6%
?	TR.N surface	-	-	-	-	-	-	-	-	441	53%
2	CH.I-II	30	0,5%	32	0,5%	22	0,4%	23	0,4%	5985	33%
2	CH.III	-	-	-	-	-	-	2	0,9%	214	42%
2	crypte	66	1,5%	69	1,6%	-	-	2	0,04%	4302	41%
2	Trou 1847 (crypte)	1	0,2%	1	0,2%	-	-	-	-	502	3%
?	chevet	-	-	-	-	-	-	-	-	168	98%
2	puits chœur	-	-	-	-	-	-	3	8,3%	36	58%
2	puits crypte	-	-	-	-	-	-	-	-	67	24%
4	D.I	15	2,5%	6	1%	-	-	1	0,2%	604	56%
3	D.II	19	0,9%	45	2,1%	-	-	7	0,3%	2148	19%
3	D.II à D.IV	-	-	-	-	-	-	-	-	11	27%
3	D.III	-	-	-	-	-	-	-	-	18	11%
3	D.III-D.VI	-	-	1	0,9%	-	-	-	-	116	13%
3	D.IV	68	2,4%	14	0,5%	-	-	1	0,03%	2799	75%
-	D.V	-	-	5	0,6%	-	-	-	-	839	28%
9	CHA.I (chap. A)	11	1,4%	-	-	1	0,1%	-	-	791	33%
-	CHA.II	-	-	-	-	-	-	-	-	691	17%
-	CHA.III	-	-	-	-	-	-	-	-	55	93%
-	CHA.IV (chap. D)	-	-	-	-	-	-	-	-	553	89%
-	CHA.V (1e chap. rayonnante)	-	-	1	0,1%	-	-	1	0,1%	983	33%
-	CHA.VI (2e chap. rayonnante - St Louis)	-	-	-	-	-	-	-	-	218	71%
-	égout du cloître	-	-	-	-	-	-	-	-	104	3%
?	P.	-	-	-	-	-	-	-	-	4	25%
-	surface (secteur indéfini)	-	-	2	0,3%	-	-	-	-	653	16%
-	sculptures romanes (secteur indéfini)	-	-	-	-	-	-	-	-	10	100%
-	carreaux (secteur indéfini)	-	-	-	-	1	6,2%	-	-	16	44%
-	vitreaux XVII (secteur indéfini)	1	0,1%	-	-	-	-	-	-	890	2%
-	échantillons (secteur indéfini)	-	-	1	2,4%	-	-	-	-	42	36%
-	varia (secteur indéfini)	-	-	3	1,4%	-	-	-	-	217	55%
-	sacs sans dénomination	10	1,4%	-	-	-	-	-	-	723	13%
<b>total sacs (hors sépultures)</b>		<b>455</b>	<b>1%</b>	<b>291</b>	<b>0,6%</b>	<b>67</b>	<b>0,1%</b>	<b>101</b>	<b>0,2%</b>	<b>45189</b>	<b>35%</b>

Fig.6 : Mobilier des fouilles de Ch. Lelong conservé à la basilique Saint-Martin, comptage du mobilier par secteur (p.2).

n° secteur LAT	n° secteur Lelong	NumUS_EM (Master 2 E.Marot)	identifiants des couches	description, situation (informations de C. Lelong)	équivalence de couche (définie par C. Lelong)	nombre minimum de tessons	couche identifiée ou décrite contenant de la céramique
7	N.I	non étudié	B	argile?	B=7A?	6	1
7	N.I	non étudié	C-B	ex NI argile		3	1
7	N.I	non étudié	D	ancien NI	c.8	-	0
7	N.I	non étudié	E	ancien NI	c.9	-	0
7	N.I	non étudié	7A		B	-	0
7	N.I	non étudié	c.7B	noire / incendie/ niveau noire C?		2	1
7	N.I	non étudié	c.8		D	-	0
7	N.I	non étudié	c.9	argile fin E ex NI		26	1
7	N.I	non étudié	II	remblai jaune sous la chappe supérieure		12	1
7	N.I	non étudié	V	couche jaune supérieure		16	1
7	N.I	non étudié	VIII	incendie		7	1
7	N.I	non étudié	IX	terre jaune sous demi-colonne		1	1
7	N.I	non étudié	X	terre grise sous incendie		3	1
8	N.5	294	1	surface carreaux vernissés?		5	1
8	N.5	non étudié	5	pellicule noire au-dessus du sol blanc		7	1
8	N.6	302	6	sol blanc		-	0
8	N.5	non étudié	7	couche noire sous le sol blanc		-	0
8	N.6	non étudié	8	couche incendie au dessus lit de pierres		19	1
8	N.5	non étudié	8/9	-		3	0
8	N.6-N.5	305	9	terre noire sous la couche incendie sous niveau radier		12	0
8	N.6-N.5	306?	10	terre noire grosses pierres / terre sableuse sous noire / gravats sur mur?		5	1
8	N.6-N.5	non étudié	11	sol blanc et lit de tuiles sur sol (...?)		-	0
8	N.5-N.6	308	12	terre noire sur sol maçonné / noire sous radier		12	1
8	N.5-N.6	308	12 ou 15?	terre noire sous radier N6		-	0
8	N.6	non étudié	14	1e terre jaune, entaille N		-	0
8	N.5	313??ou 318	15	terre grise profonde		-	0
8	N.5	non étudié	17 abc	-		174	0
8	N.6	non étudié	17 bis	terre noire sous hérisson 1e couche fouillée		12	1
8	N.6	non étudié	18	cailloutis		38	1
8	N.6	non étudié	19	-		125	0
8	N.6	non étudié	20	-		12	0
8	N.5	320	22	hérisson		-	0
-	N.7	non étudié	0	sous dalle crue S.39		1	1
-	N.7	non étudié	1	sous dalle crue S.29-S.39		3	1
-	N.7	non étudié	2	sous dalle crue S.39		-	0
-	N.7	non étudié	3	sous dalle crue S.29-S.39		1	1
-	N.8	non étudié	1	M8		4	1
1	TR.I S	176	I	couche jaune		-	0
1	TR.I S	176?	I	I		1	1
1	TR.I S	177	II	couche jaune		-	0
1	TR.I S	178	III	couche jaune N		-	0
1	TR.I S	179	IV			-	0
1	TR.I S	186	000			15	1
1	TR.I S	187	001	tranchée E		27	1
1	TR.I S	191	005	couche noire		4	1
1	TR.I S	192	00			-	0
1	TR.I S, N	193	01			-	0
1	TR.I S, N	193?	1	surface démolition gothique sur sol blanc?		7	1
1	TR.I S, N	193	1	chappe-croisée / sommet dallage / surface et chape		19	1
1	TR.I S, N	193	1 N	sur couche c.1?		-	0
1	TR.I S, N	194	02			15	1
1	TR.I	195?	3			33	1
1	TR.I S, N	197	04	tranchée sud de la butte témoin		1	1
1	TR.I S, N	197, 198?	4	terre noire sous/ sur chape/ B-C?		120	1
1	TR.I S	198	05			42	1
1	TR.I S	200, 201?	06			2	1
1	TR.I S	201	06 W			38	1
1	TR.I S	202	07		5	10	1
1	TR.I S	203	08		5	-	0
1	TR.I S	204	09			71	1
1	TR.I S	205	10		5	9	1
1	TR.I S, N	208-209?	13		5	15	1
1	TR.I S, N	209	13b		5	7	1
1	TR.I S	206, 207, 211, 212?	6	terre noire au dessus sol roman/ sous 2e sol (gris)		-	0
1	TR.I S	211	15 N			71	1

Fig.7 : Mobilier des fouilles de Ch. Lelong conservé à la basilique Saint-Martin, liste des couches stratigraphiques et mobilier céramique associé (p.1)

n° secteur LAT	n° secteur Lelong	NumUS_EM (Master 2 E.Marot)	identifiants des couches	description, situation (informations de C. Lelong)	équivalence de couche (définie par C. Lelong)	nombre minimum de tessons	couche identifiée ou décrite contenant de la céramique
1	TR.I S	224	1004			-	0
1	TR.I S, N	226?	09	terre noire sur mortier (remblais roman)	1006-1005	28	1
1	TR.I S	226	1006		c.9	15	1
1	TR.I S	226	9	terre noire sup.		40	1
1	TR.I S	225? / 226?	9/1005		PB	7	1
1	TR.I S	227	1007			-	0
1	TR.I S	227?	10	au dessus du mortier		2	1
1	TR.I S, N?	206 ou 228?	11			6	1
1	TR.I S	228	1008/ 11-12		c.11	-	0
1	TR.I (S)	228	11	radier roman		7	1
1	TR.I S	229	1009/ 11-12		c12	1	0
1	TR.I S	229	12	terre jaune sous radier roman		23	1
1	TR.I S	230	1010			-	0
1	TR.I S	232	1011			5	1
1	TR.I S	232? 236?	1011-1020			5	1
1	TR.I S	233 à 235?	15	terre jaune		2	1
1	TR.I S	234	1012			5	1
1	TR.I S	236	1014			1	1
1	TR.I S	236	1020	échantillon sol 980		2	1
1	TR.I S	236, 238?	16	terre noire sur pilier/sous radier/ entre murs 980		12	1
1	TR.I S	236, 238?	16 S			5	1
1	TR.I S	239 à 242	17	entre sol de 980 et sol au sud édicule sous arasement, au sud de M5 S	1022 / 1021	84	1
1	TR.I S	240	20? / 1017		c.20-21	1	1
1	TR.I S	240	20		1017	29	1
1	TR.I S	240	20 / 21	lit de tuiles/ intérieur muret à l'est du muret	1017	34	1
1	TR.I S	240	20-21/1017	terre cendreuse au Sud	1017	460	1
1	TR.I S	241	1021		c.17?	-	1
1	TR.I S	242	1022		c.17?	-	1
1	TR.I S	245	18	béton rose niveau carrelage édicule		-	0
1	TR.I S	251	1031		c.22?	-	0
1	TR.I S	251	22 / 1031			16	1
1	TR.I S	251	21-22 / 1031			-	0
1	TR.I S	252	23 / 1032			33	1
1	TR.I S	254	1034 (c.23?)			86	1
1	TR.I S	256-257		édicule S.28		18	1
1	TR.I S	257	1037			5	1
1	TR.I S	258	19			-	0
1	TR.I S	258	19	niveau S.27/ fossé Ducol ouest édicule		135	1
1	TR.I S	259	22	tuiles/ couche grise au dessus niveau S.25/ intérieur muret M5 /terre cendreuse au S. de S.25/ terre noire sur terre jaune		312	1
1	TR.I S	259?	22 bis	à l'est de M5 W prolongé		18	1
1	TR.I S	259, 260	22-23	aux pieds de S.24/ sous S.24/entre lit de tuiles et ressaut de fondation / terre cendreuse sépulture 25 au dessus sol jaune niveau semelle profonde		90	1
1	TR.I S	259 à 261?	22-24?	fosse S.24		5	1
1	TR.I S	260	23			98	1
1	TR.I S	260, 261	23-24	terre sous sol battu		35	1
1	TR.I S	260, 261?	23 (ou 24?)	terre grise sous sol?jaune?		5	1
1	TR.I S	261	24	sol battu/ terre grise sous S.25 et sur rocaïlle?/ sous sol jaune		199	1
1	TR.I S	261?	24 (23-26)	terre grise		1	1
1	TR.I S	262	25	édicule ext., cassats jaunes, face est de M5 prolongé		2	1
1	TR.I S	263	26	terre sous cailloux jaunes/ sous muret O/ édicule ext.		49	1
1	TR.I S	263-264	26-27	édicule ext.		1	1
1	TR.I S	264	27	terre marron/marron clair/ couche la plus profonde sur sols stériles/ édicule Ducol		77	1
1	TR.I S	266	29	intérieur sol blanc sur terre et (?) incendie		-	0
1	TR.I S	267, 268?	30	intérieur sol blanc sur terre et marche (?)		-	0
1	TR.I S	271	33	sous lit de tuiles/ édicule intérieur angle sud est sous incendie		13	1
1	TR.I	?	20 / 09			-	0
1	TR.I S	?	20	couche grise au sud de M6		2	1
1	TR.I S	?	7=20-21		PB 17?	1	0
1	TR.I (S)	?	04-05-06	grise remblais gothique j. jaune		18	1

Fig.7 : Mobilier des fouilles de Ch. Lelong conservé à la basilique Saint-Martin, liste des couches stratigraphiques et mobilier céramique associé (p.2)

n° secteur LAT	n° secteur Lelong	NumUS_EM (Master 2 E.Marot)	identifiants des couches	description, situation (informations de C. Lelong)	équivalence de couche (définie par C. Lelong)	nombre minimum de tessons	couche identifiée ou décrite contenant de la céramique
1	TR.I (S)	?	14	grise sur sol de 980		3	1
1	TR.I S	?	17	en dessous du lit de chaux		127	1
1	TR.I	?	18c	terre noire entre mur roman et mur de 980		4	1
1	TR.I S	?	20 / 15 S		20(?)	-	0
1	TR.I S	?	J	marron niveau chape E		-	0
1	TR.I	?	N6 (?)	remblais gris gothiques		9	1
1	TR.I N	?	10			29	0
1	TR.I N	?	12	entre sol 2 et 3 - sol D		46	1
1	TR.I N	?	14	fossé roman		27	1
1	TR.I N	?	14 N	radier		-	0
1	TR.I N	284 ou 285?	16 ou 17	sol préroman		3	1
1	TR.I N	285	17	sol gros tuilots		2	1
1	TR.I N	286	18	terre grise/noire sous gros tuilots/terre noire tuiles		42	1
1	TR.I N	287 à 289	19abc	couche incendie G5 sous muret		5	1
1	TR.I N	287	19a	sable sous incendie		1	1
1	TR.I N	288	19b	terre noire sous incendie		2	1
1	TR.I N	289	19c	sable sous incendie		4	1
1	TR.I N	290	19d	terre grise/terre mortier blanc? sous incendie		5	1
1	TR.I N	291	19e	terre grise/ sable / couche grise profonde/terre et mortier blanc sous incendie		41	1
1	TR.I N	292	19f / 19 F	sable / terre sableuse rousse		4	1
5	TR.II	non étudié	I?	-		-	0
5	TR.II	33?	II?	remblais sous chape gothique		-	0
5	TR.II	?	B?	remblais II		-	0
5	TR.II	32	1	niveau dallage devant repos /carré Maury		2	1
5	TR.II	31	2	remblais sous chape		1	1
5	TR.II E	34? / 58?	3	couche noire / S3 ou c.3=noire / secteur Fernbach (PB description)		36	1
5	TR.II	36?	C1	mortier de pose		-	0
5	TR.II	36?	C2	couche noire		-	0
5	TR.II	39		béton à gros tuilots		1	1
5	TR.II	55		sous incendie - ? Lucas avec monnaie		5	1
2	CH.I N	65	1	absidiole 980		-	0
2	CH.I N	67, 68, 69	3-4-5	absidiole 980		10	1
2	CH.I N	71	7	absidiole 980		36	1
2	CH.I N	84	20	abs. 980, tuiles		8	1
2	CH.I N	85	21			1	1
2	CH.I N	86?	22	absidiole 980		-	0
2	CH.I N	87	23			1	1
2	CH.I-II N	88	24	absid. 980		2	1
2	CH.I N	89	25	CHI S25 - absidiole 980 - L / Fossé		10	1
2	CH.I N	91	27	abs. 980, tuiles, sol		7	1
2	CH.I N	92	28	abs. 980		1	1
2	CH.I N	94	30	absid. 980		2	1
2	CH.I N	95	31	absidiole 980		5	1
2	CH.I N	101	41	abs. 980		4	1
2	CH.I N	104	46	absidiole 980		-	0
2	CH.I-II N	112	64			1	1
2	CH.I-II N	117	70			-	0
2	CH.I S	136	12	terre grise sous sol tuilot roman / mur arases sud		1	1
2	CH.I S	136 ou 139 ou 141?		mortier gris sous le sol rouge		6	1
2	CH.I S	143?	19	sous sol rose couche grise sur sol maçonné		14	1
2	CH.I S	144?	20	S.21 béton ocre (PB description)		1	1
2	CH.I S	144-145?	20-21	S.21 béton ocre (PB description)		-	0
2	CH.I S	145	21	grise sous sol/ grise sous béton ocre		2	1
2	CH.I S	146?	22	S.21 avec grise et tuiles		1	1
2	CH.I S	146 ou 147?	22 ou 23?	S.21/ arases terre du lit de tuiles/ sous les tuiles		3	1
2	CH.I S	147	23	S.21/ arases tuiles / bétons?		-	0
2	CH.I S	148	24	N. de S.21/ arases sud / couche incendie / incendie zone médiane/ lit de tuiles?/ sur tuiles/ couche de cendres sous tuiles		25	1
2	CH.I /II S?	149?	25	S.21 terre rousse		4	1
2	CH.I /II S?	149?	25 bis	S.21 argile sous rousse		-	0
2	CH.I /II S?	149 à 151?	25-27	S.21 rousse sous tuiles		-	0
2	CH.I /II S?	167	26	arases sud - cailloux		-	0

Fig.7 : Mobilier des fouilles de Ch. Lelong conservé à la basilique Saint-Martin, liste des couches stratigraphiques et mobilier céramique associé (p.3)

n° secteur LAT	n° secteur Lelong	NumUS_EM (Master 2 E.Marot)	identifiants des couches	description, situation (informations de C. Lelong)	équivalence de couche (définie par C. Lelong)	nombre minimum de tessons	couche identifiée ou décrite contenant de la céramique
2	CH.II S	165	24	mur à arases sud, couche incendié		2	1
2	CH.II S	166	25	arases sud/ gravillons? Terre rousse		3	1
2	CH.II S	167-168?	26-27?	arases sud - lit cailloux?		-	0
2	CH.II N	170-171-172?	A 1-2-3	abside de 980 - remblais gothiques A 1-2-3		12	1
2	CH.II N	172?		absidiole 980 - terre noire profonde		11	1
2	CH.II N	172, 175?		noire		68	1
2	CH.II N	171		absidiole de 980 - terre jaune sous retraite ?		43	1
2	CH.II N	175?		absidiole 980 - terre noire supérieure, terre noire au niveau retraite, sous le sol à gros tuilots, sous mur droit		17	1
2	CH.I	?	1	terre noire		14	1
2	CH.I	?	1-2.			27	0
2	CH.I S?	?	2			-	0
2	CH.I N	?	3	CHI S 3 - abs. 980		-	0
2	CH.I	?	3	carreau surface et verre décoré		-	0
2	CH.I	?	5	terre jaune		-	0
2	CH.I	?	9	sur sol roman - jaune		-	0
2	CH.I N	?	K	absidiole 980 / sol K		-	0
2	CH.III	non étudié	2	pellicule blanche surface		4	1
2	Crypte	non étudié	B-C	couche jaune		5	1
2	Crypte	non étudié	II	couche blanche		22	1
2	Crypte	non étudié	V	couche blanche		27	1
2	Crypte	non étudié	VII	remblais profond		81	1
2	Crypte	non étudié	VIII	sur mur crypte		2	1
2	Crypte	non étudié	IX	pellicule noire		4	1
2	Crypte	non étudié	XI	terre noire, trou de 1847		26	1
4	D.I	1	A	béton rose et son support		-	0
4	D.I	3	C			1	1
4	D.I	3-4	C-D	remblais, sur S.20		18	1
4	D.I	4	D	surface arrachée		-	0
4	D.I	6	F	grise inférieure sous radier		9	1
4	D.I	7	G	jaune, autour S.20, tranchée		4	1
4	D.I	10 à 14	H	sol noir sur jaune / surface noire sous jaune		-	0
4	D.I	15	I	terre jaune, le long/ sous S.20		-	0
4	D.I	16 à 20	J	remblais		38	1
4	D.I	21	K	terre noire		1	1
4	D.I	22 à 24	L	endres		3	1
4	D.I	29?		trou dans le tuffeau "crapaudine" - monceaux de remplissage de la crapaudine		-	0
3	D.II	non étudié	3A	1ere noire sous rampe/ sur radier		98	1
3	D.II	non étudié	3B	2e noire sous rampe - sur radier / dans radier/ sous fondations romanes/ sur S.17/ abord de S.16		325	1
3	D.II	non étudié	3C	noire profonde - sous radier / fossé roman/ sous S.17/ S.18		247	1
-	D.V	non étudié	D	noire		250	1
<b>Totaux</b>						<b>5161</b>	<b>163</b>

Fig.7 : Mobilier des fouilles de Ch. Lelong conservé à la basilique Saint-Martin, liste des couches stratigraphiques et mobilier céramique associé (p.4).

n° secteur LAT	n° secteur Lelong	nombre de couches identifiées par Lelong	nombre de couches identifiées et contenant des tessons de céramique	rappel nombre de tessons par secteur	total tessons des couches identifiées	
7	NI	13	9	<b>309</b>	76	24,6%
8	N.5-6	19	7	<b>669</b>	424	63,4%
-	N.7	4	3	52	5	9,6%
-	N.8	1	1	251	4	1,6%
1	TR.I	113	85	<b>3894</b>	3038	78%
5	TR.II	8	5	<b>1593</b>	45	2,8%
2	CH.I-II	27	34	1474	404	27,4%
2	CH.III	1	1	<b>51</b>	4	7,8%
2	crypte	7	7	945	167	14,9%
4	D.I	11	7	98	74	75,5%
3	D.II	3	3	<b>878</b>	670	76,3%
-	D.V	1	1	<b>403</b>	250	62%
<b>totaux</b>		<b>208</b>	<b>163</b>	<b>13603</b>	<b>5161</b>	<b>38%</b>

(total de tous les secteurs)

Fig.8 : Mobilier des fouilles de Ch. Lelong conservé à la basilique Saint-Martin, comptage de la céramique par couche stratigraphique.



Bloc sculpté de pampres : pilastre de chancel carolingien ? (Lelong 1989 : 25 et pl. V).



Tête sculptée appartenant au décor de l'église gothique.



Exemples de carreaux de pavement décorés.

**Tours site 17 - Marmoutier 2006**

**Fig. 9**

Mobilier déposé à la Société Archéologique de Touraine, inventorié en 2006 par Delphine Henri sous la direction de Patrick Bordeaux



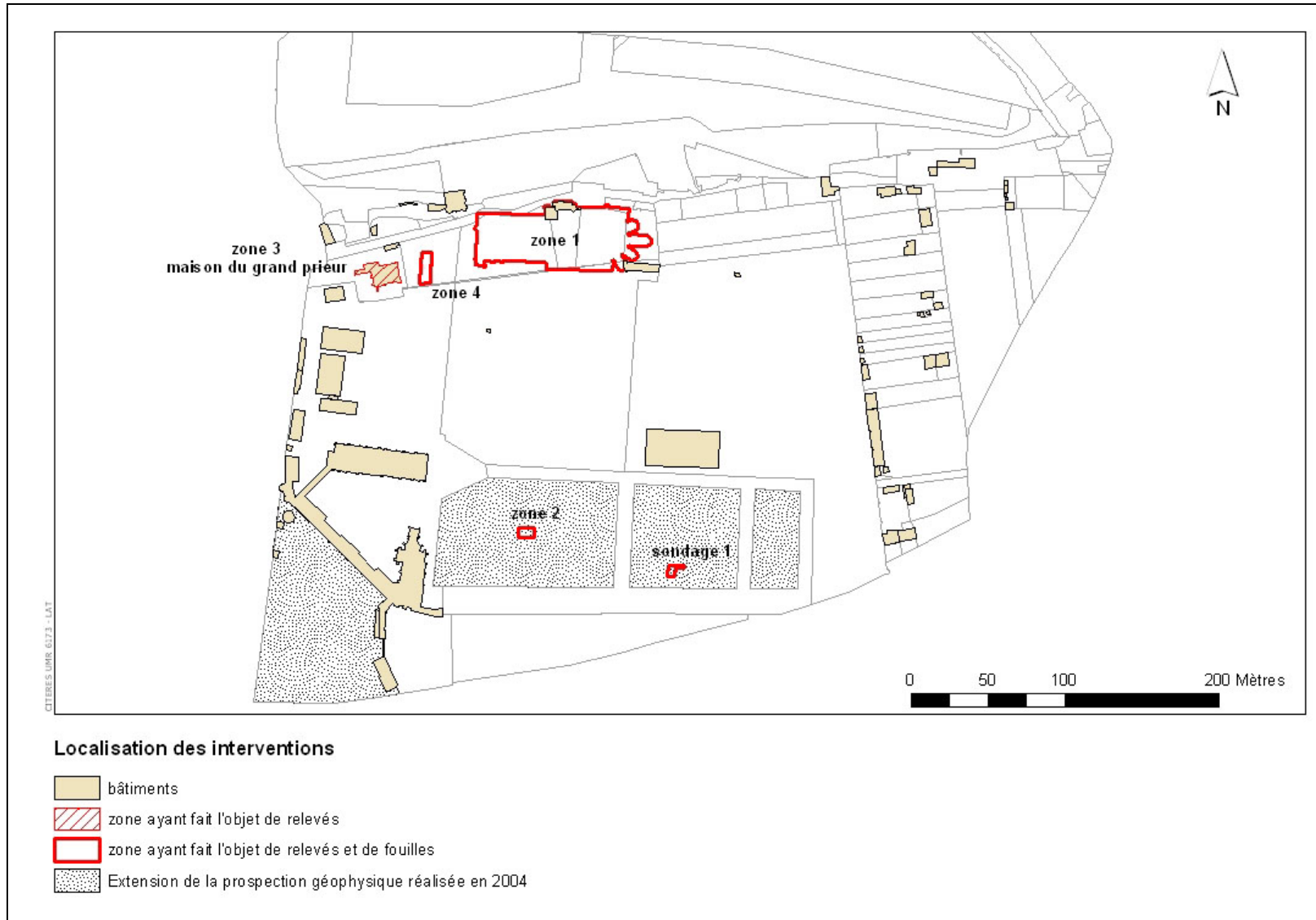
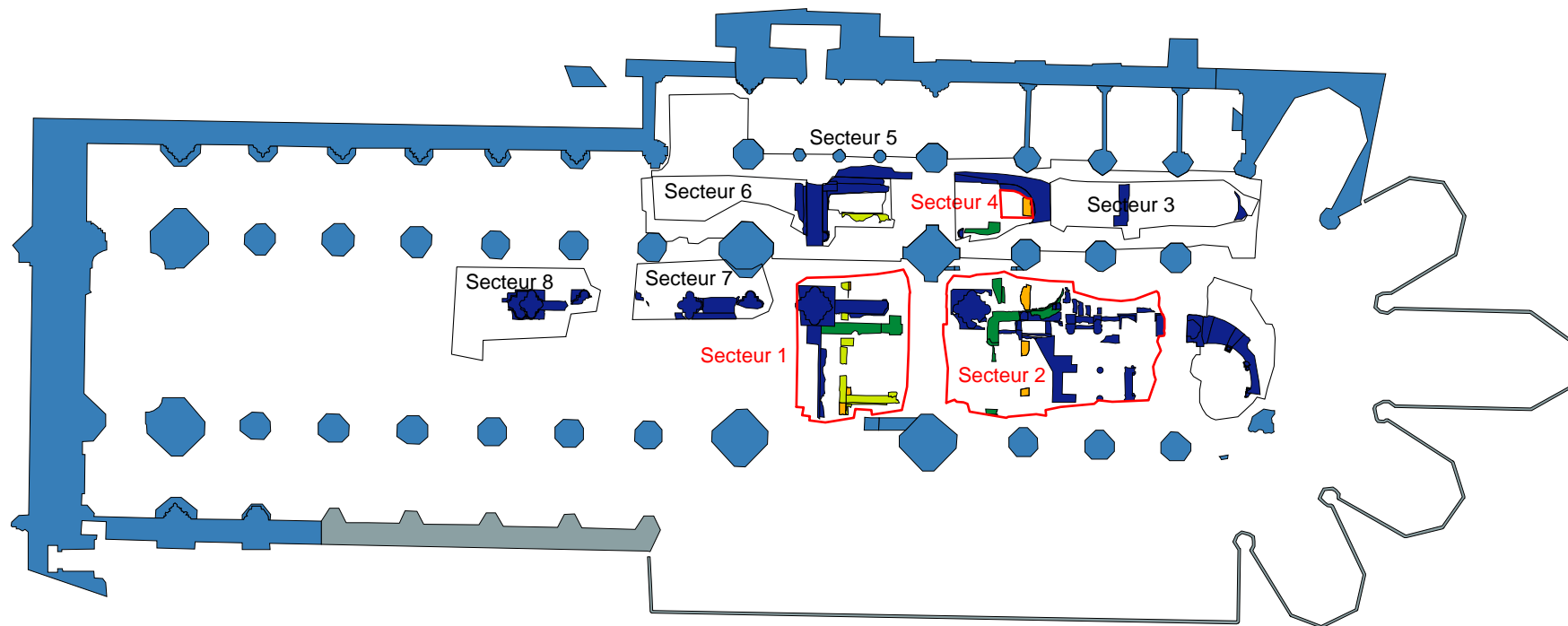


Fig.10 : Localisation des interventions archéologiques depuis 2004.




**Tours site 17 - Marmoutier 2006**

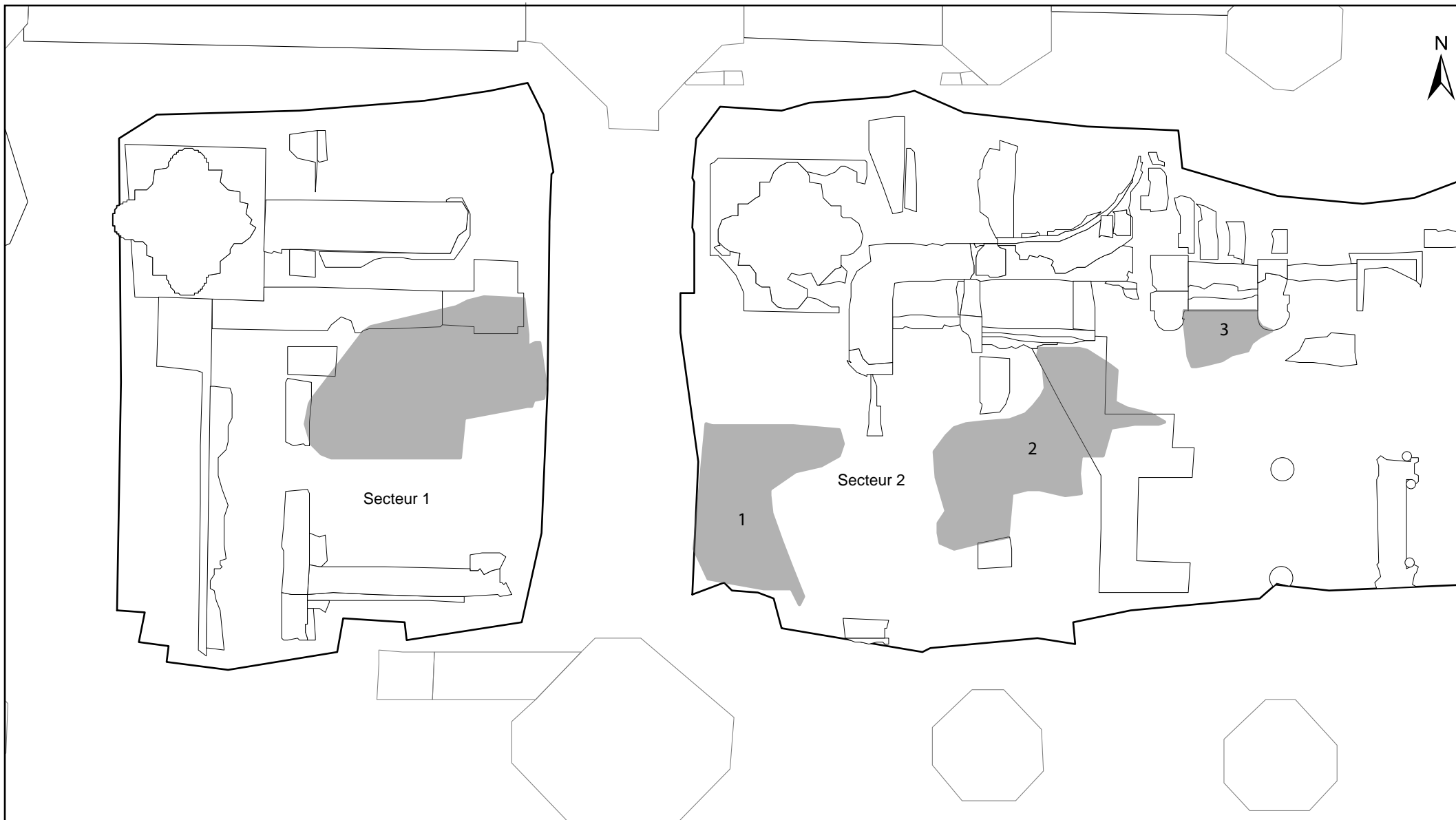
**Fig. 11**

Zone 1

Plan général des vestiges dégagés et emplacement des secteurs



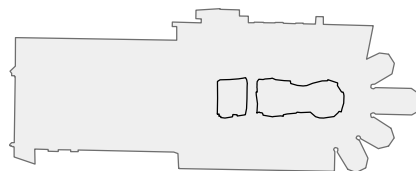
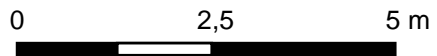
- Maçonneries de l'église gothique (à partir du 13e siècle)
- Restitution des maçonneries gothiques
- Maçonneries de l'église romane
- Maçonneries de l'église du haut Moyen Age (fin 10e siècle?)
- Maçonneries du bâtiment 4 (antérieur au 10e siècle)
- Maçonneries antérieures au bâtiment 4
- Secteurs ouverts par Charles Lelong
- Secteurs repris en 2006




**Tours site 17 - Marmoutier 2006**

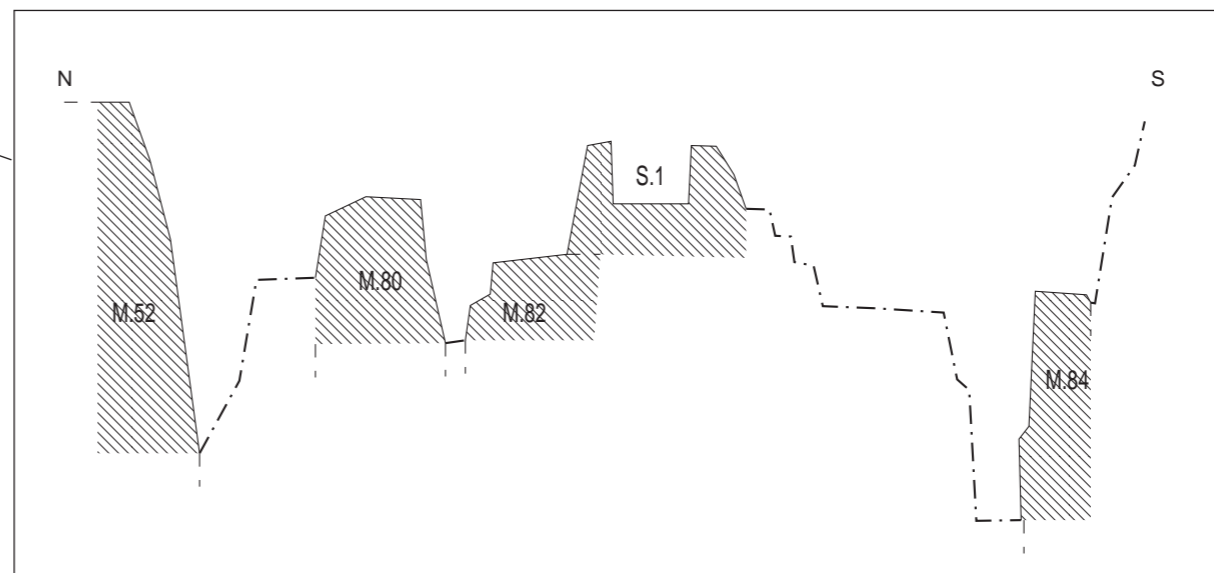
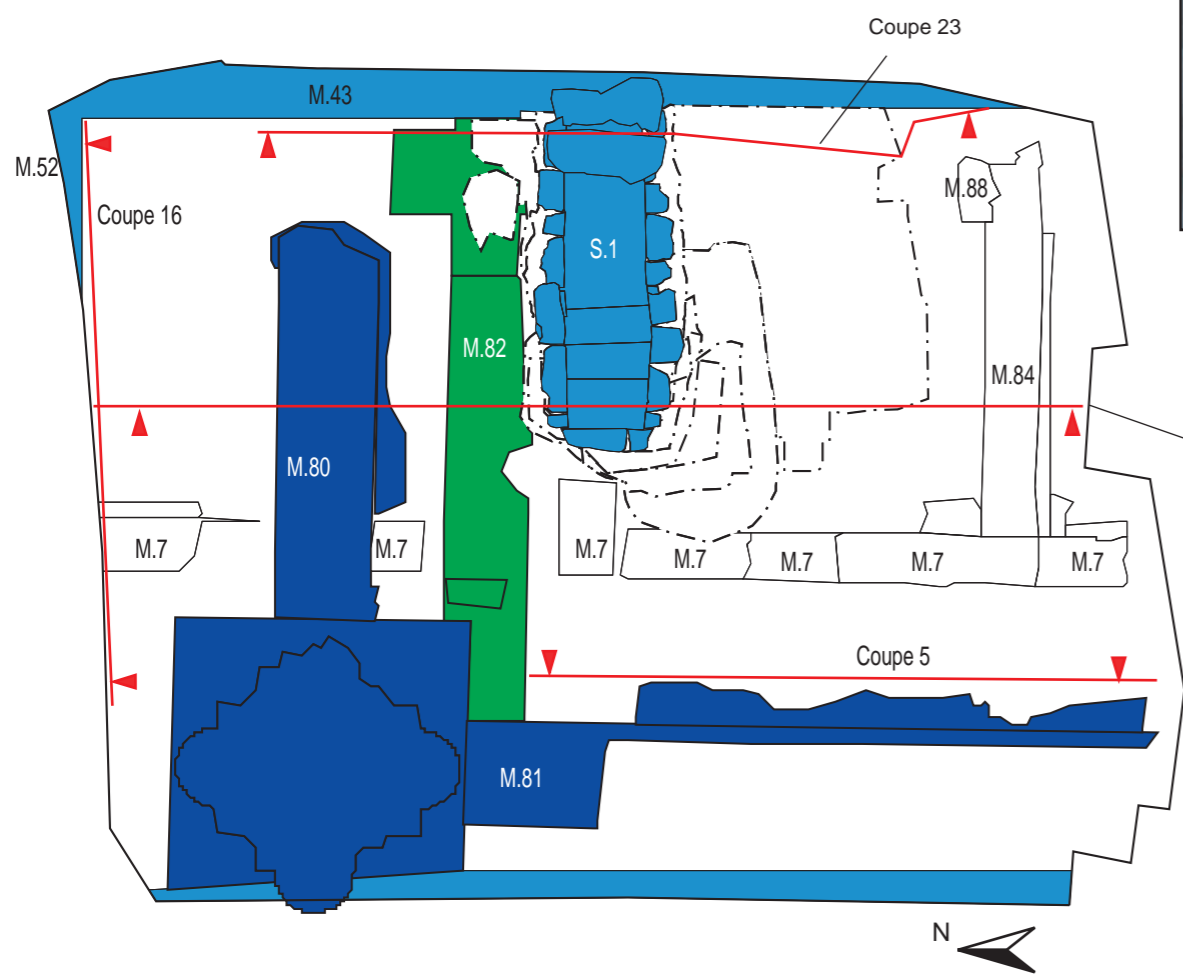
**Fig. 12**

Zone 1, Secteurs 1 et 2



 Secteurs ouverts par Charles Lelong

 Surfaces fouillées en 2006



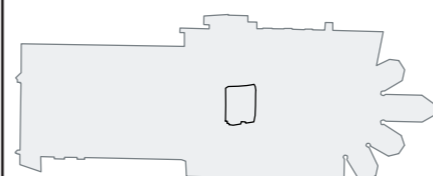
Tours site 17 - Marmoutier 2006

Fig.13

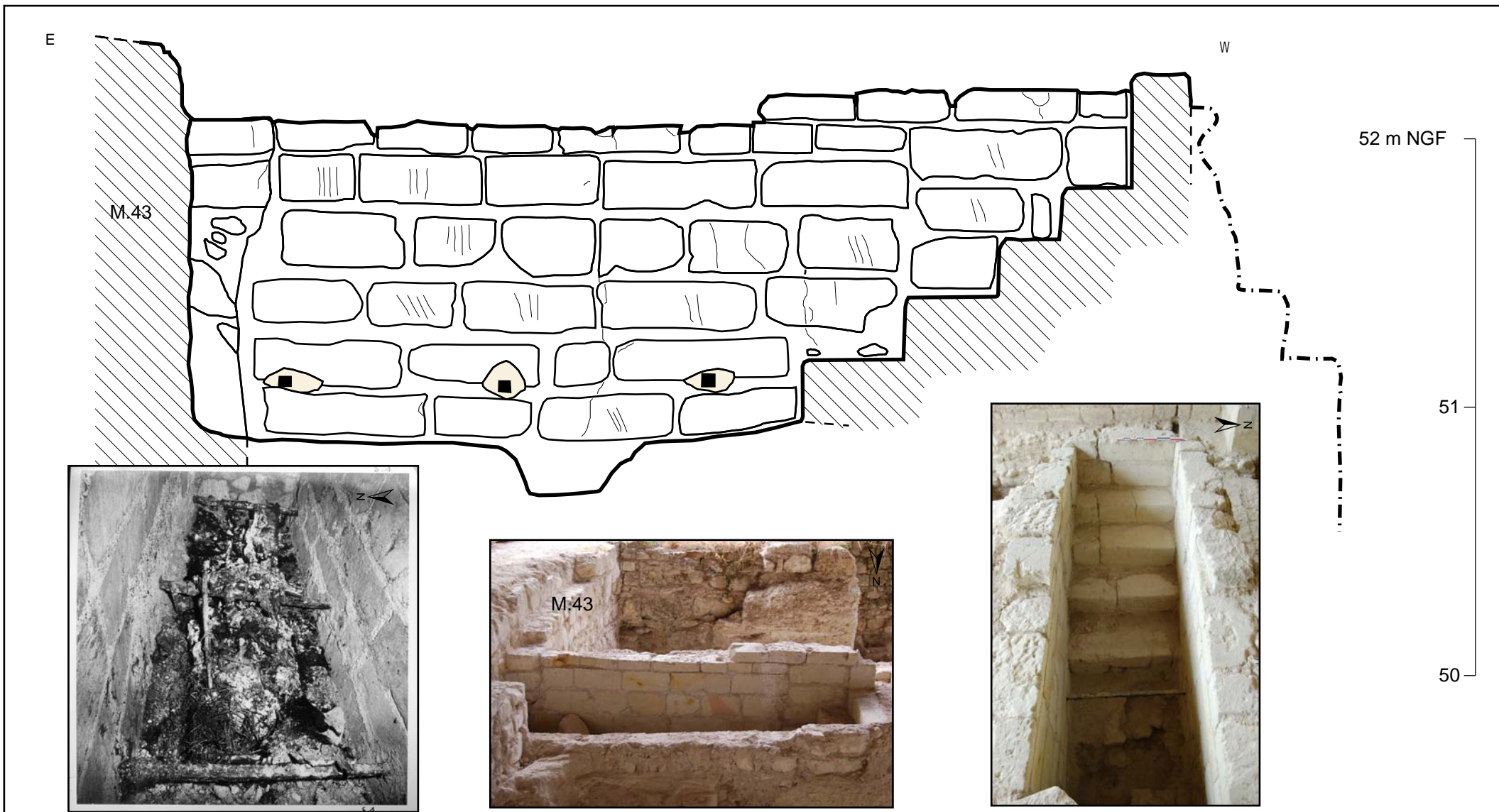
Zone 1, Secteur 1

Etat du secteur avant la reprise des fouilles

CITERES, UMR 6173 - LAT



- Maçonneries de l'église des 13e-14e siècles et sépultures associées
- Maçonneries de l'église du 11e siècle
- Maçonneries de l'église du 10e siècle
- Maçonneries antérieures au 10e siècle : bâtiment 4
- - - Limites des fouilles anciennes



Intérieur du caveau au moment de la fouille (photo Ch. Lelong)

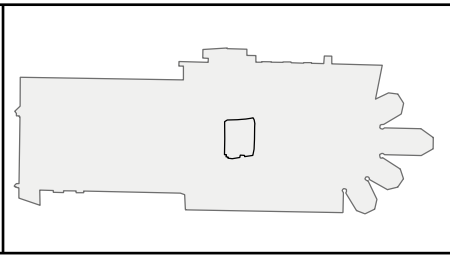
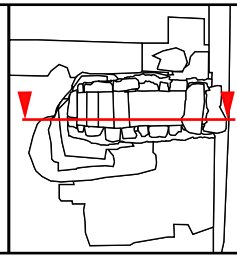

Face intérieure, côté sud

Intérieur du caveau, vu de l'est

**Tours site 17 - Marmoutier 2006**

**Fig. 14**  
 Zone 1, Secteur 1  
 Caveau pourrissoir S.1

CITERES, UMR 6173 - LAT

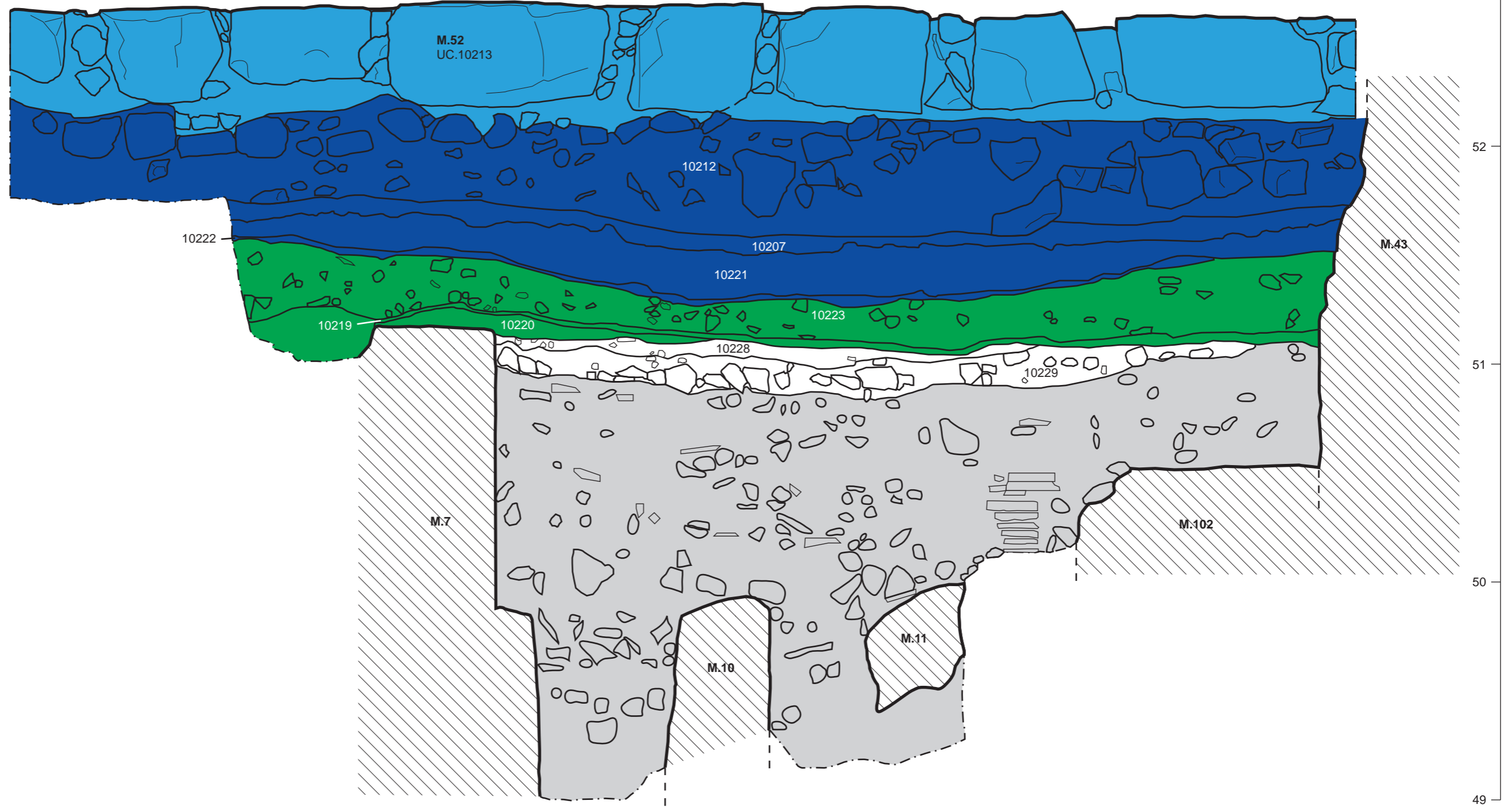


- Barres de fer
- Mortier blanc
- · - · Limites des fouilles anciennes

W

E

53 m NGF



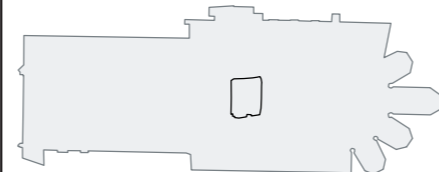
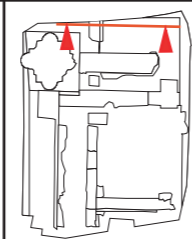
Tours site 17 - Marmoutier 2006

Fig. 15

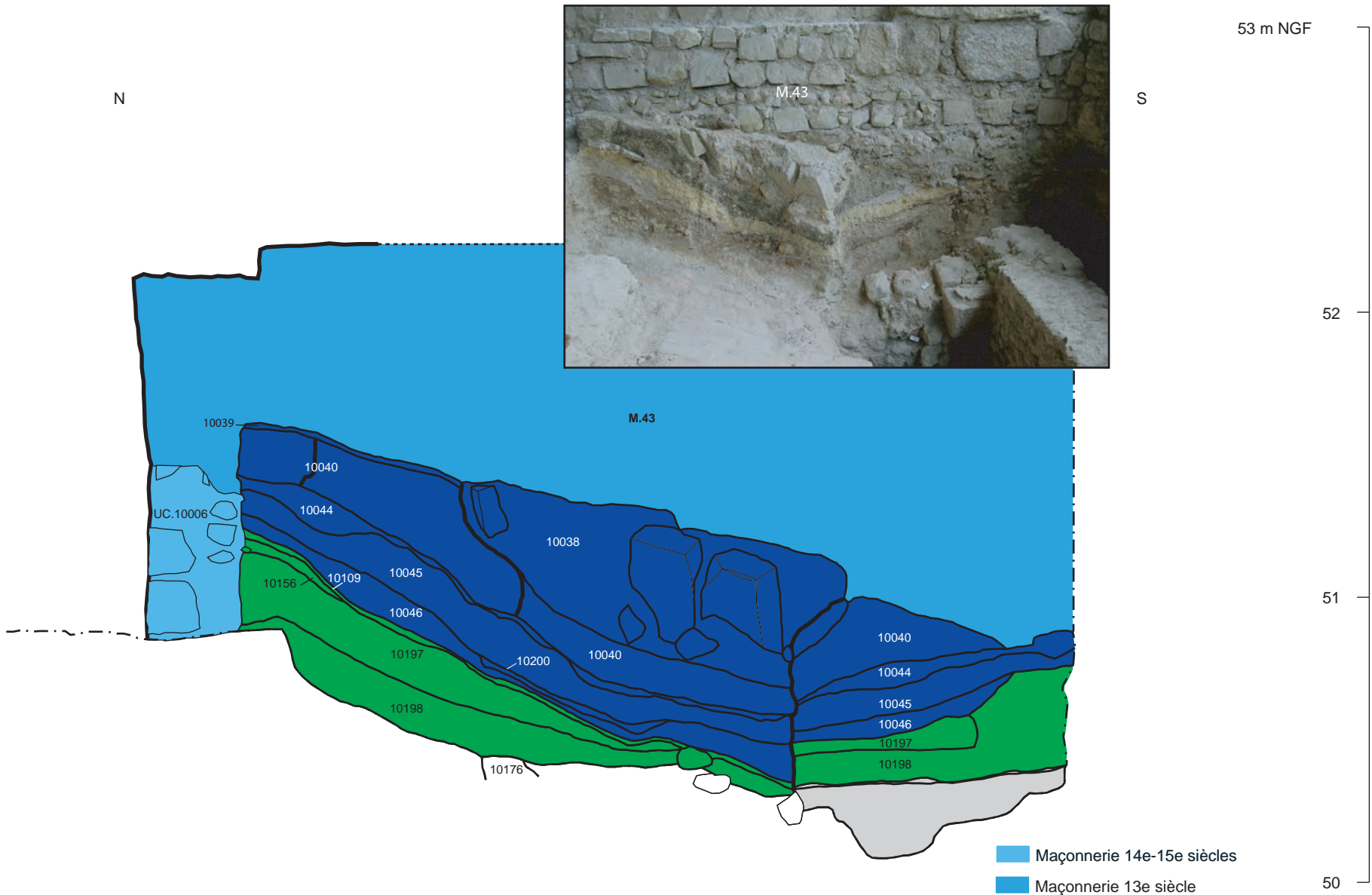
Zone 1, Secteur 1

Coupe 16 (fouilles anciennes, relevé LAT)

CITERES, UMR 6173 - LAT



- Stratigraphie 13e-14e siècles
- Stratigraphie 11e-13e siècles
- Stratigraphie 10e-11e siècles
- Stratigraphie antérieure au 10e siècle
- Stratigraphie non interprétée



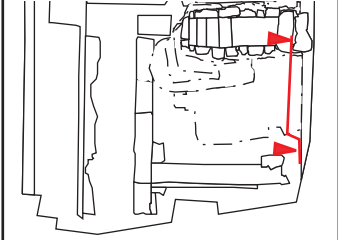
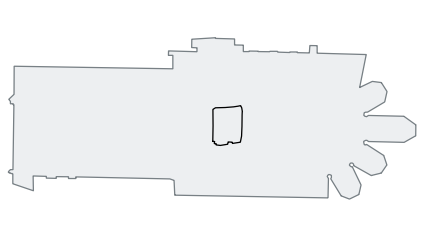
**Tours site 17 - Marmoutier 2006**

**Fig. 16**


Zone 1, Secteur 1

Coupe 23, partie sud (fouilles anciennes, relevé LAT)

CITERES, UMR 6173 - LAT

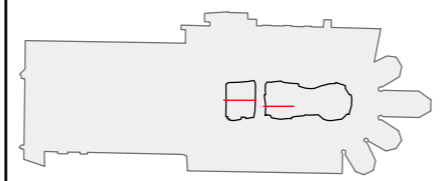
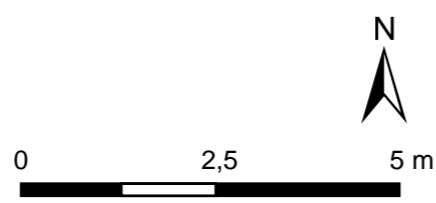


- Maçonnerie 14e-15e siècles
- Maçonnerie 13e siècle
- Stratigraphie 11e-13e siècles
- Stratigraphie 10e-11e siècles
- Stratigraphie antérieure au 10e siècle
- Stratigraphie non interprétée
- - - Limites des fouilles anciennes
- Limite de coupe ou décrochement



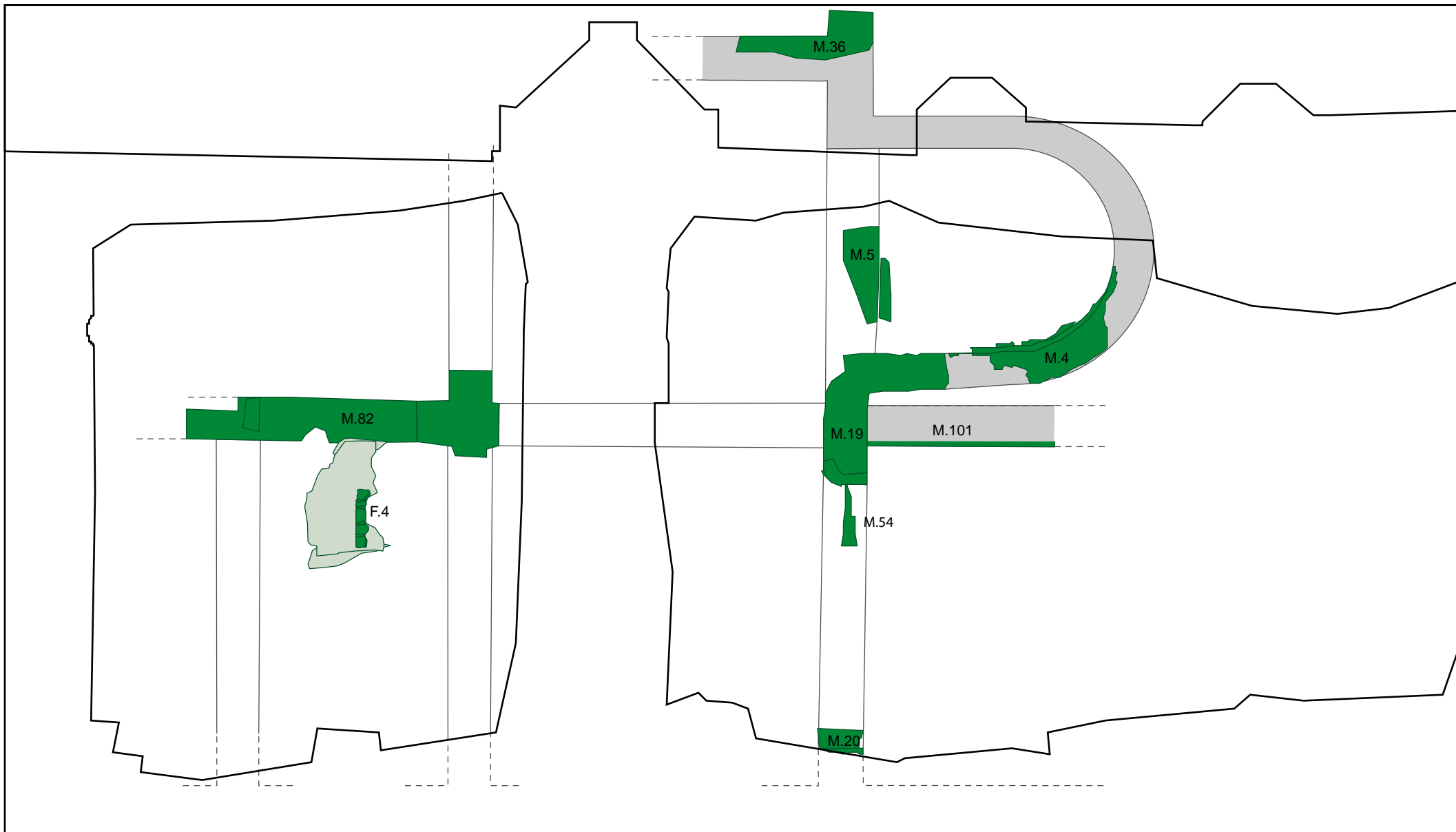
Tours site 17 - Marmoutier 2006  
 Fig. 17  
 Zone 1  
 Eglise 11e et sols associés

CITERES, UMR 6173 - LAT



- Maçonneries de l'église du 11e siècle
- Sols de l'église du 11e siècle
- Niveaux de préparation de sols

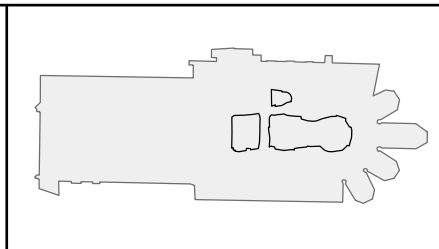
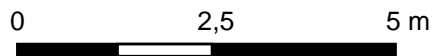









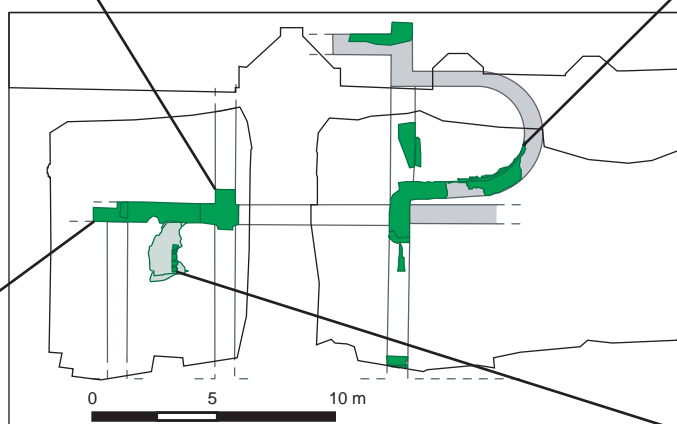

**Tours site 17 - Marmoutier 2006**

**Fig. 18**

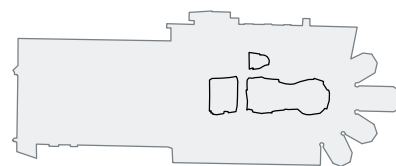
Zone 1, Secteurs 1, 2 et 4  
Eglise du 10e siècle










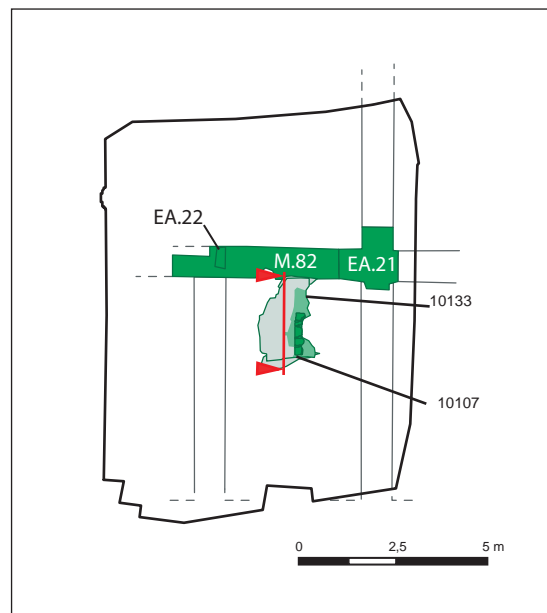

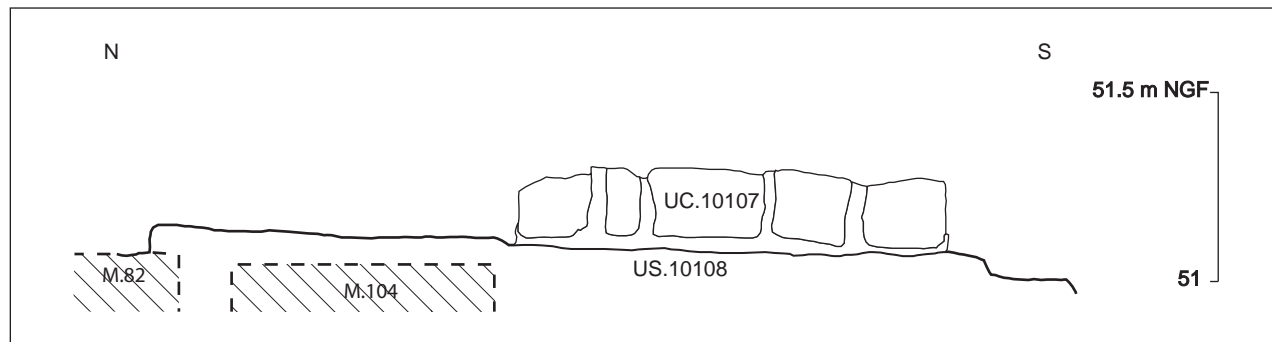
-  Secteurs de fouille 2006
-  Maçonneries conservées
-  Sols d'occupation 10108, 10139, 10140
-  Maçonneries restituées
-  Murs de chaînage restitués



**Tours site 17 - Marmoutier 2006**  
**Fig. 19**  
 Zone 1, secteurs 1 et 2  
 Eglise du 10e siècle, vestiges observés



-  Secteurs de fouille 2006
-  Maçonneries conservées
-  Sols d'occupation 10108, 10139, 10140
-  Maçonneries restituées
-  Murs de chaînage restitués
-  - - Traces d'une empreinte dans le mortier de M.82

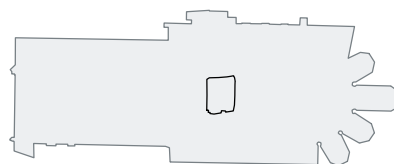







**Tours site 17 - Marmoutier 2006**

**Fig. 20**

Zone 1, Secteur 1

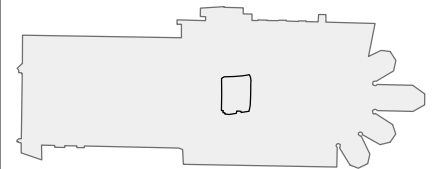
Eglise du 10e siècle : Fait 4

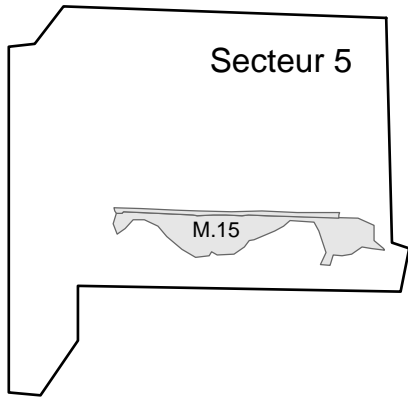


-  Secteurs de fouille 2006
-  Maçonneries conservées
-  Sols d'occupation 10108, 10139, 10140
-  Murs de chaînage restitués
-  Emprise restituée du Fait 8


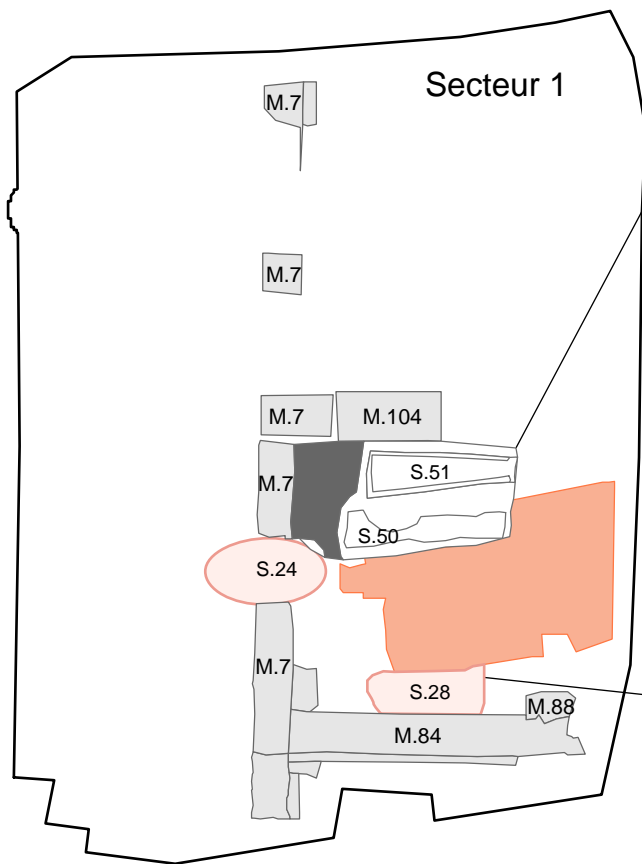


**Tours site 17 - Marmoutier 2006**  
**Fig.21**  
 Zone 1, Secteur 1  
 Fait F.15











Photographie 2006



Photographie Ch. Lelong

-  Secteurs de fouille 2006
-  Remblai scellant l'abandon du bâtiment 4 (US 10158)
-  Maçonneries du bâtiment 4
-  Sol de carreaux de terre cuite (US 10172)

-  Sépultures fouillées en 2006
-  Sépultures mises au jour lors des fouilles anciennes

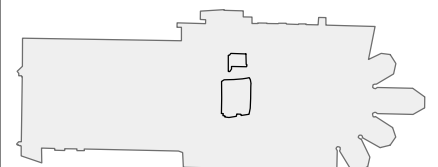
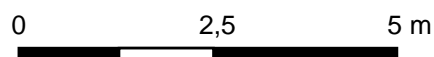
**Tours site 17 - Marmoutier 2006**


**Fig.22**

Zone 1, Secteurs 1 et 5

Relation entre les inhumations et les maçonneries du bâtiment 4

CITERES, UMR 6173 - LAT





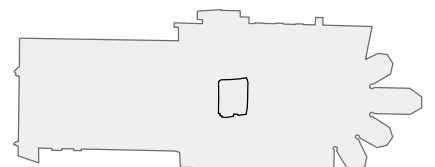
**Tours site 17 - Marmoutier 2006**


**Fig.23**

Zone 1, Secteur 1

Sépulture S.50

0 0,5 1 m



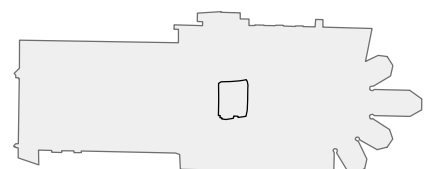
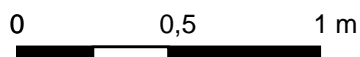


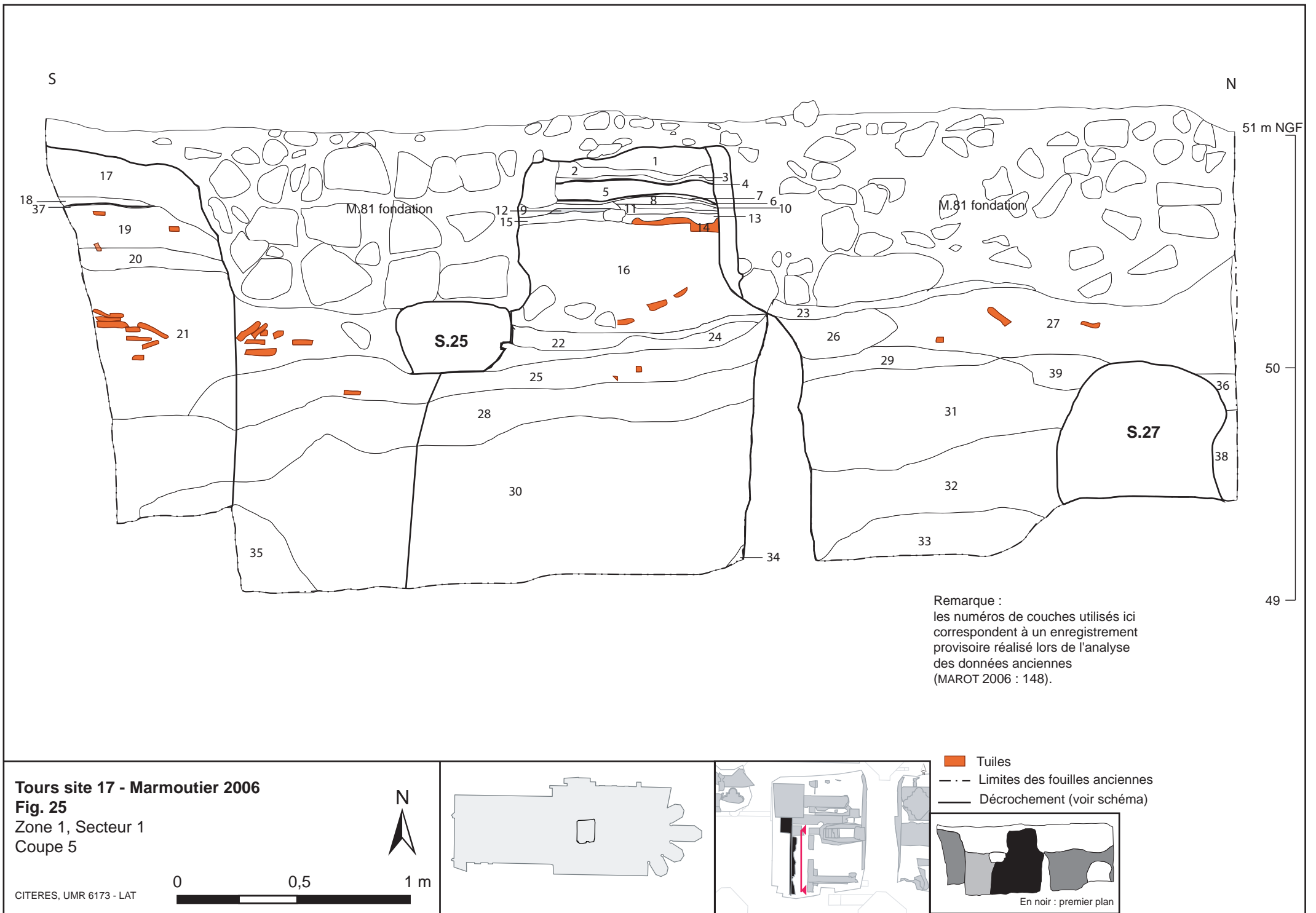
**Tours site 17 - Marmoutier 2006**

**Fig.24**


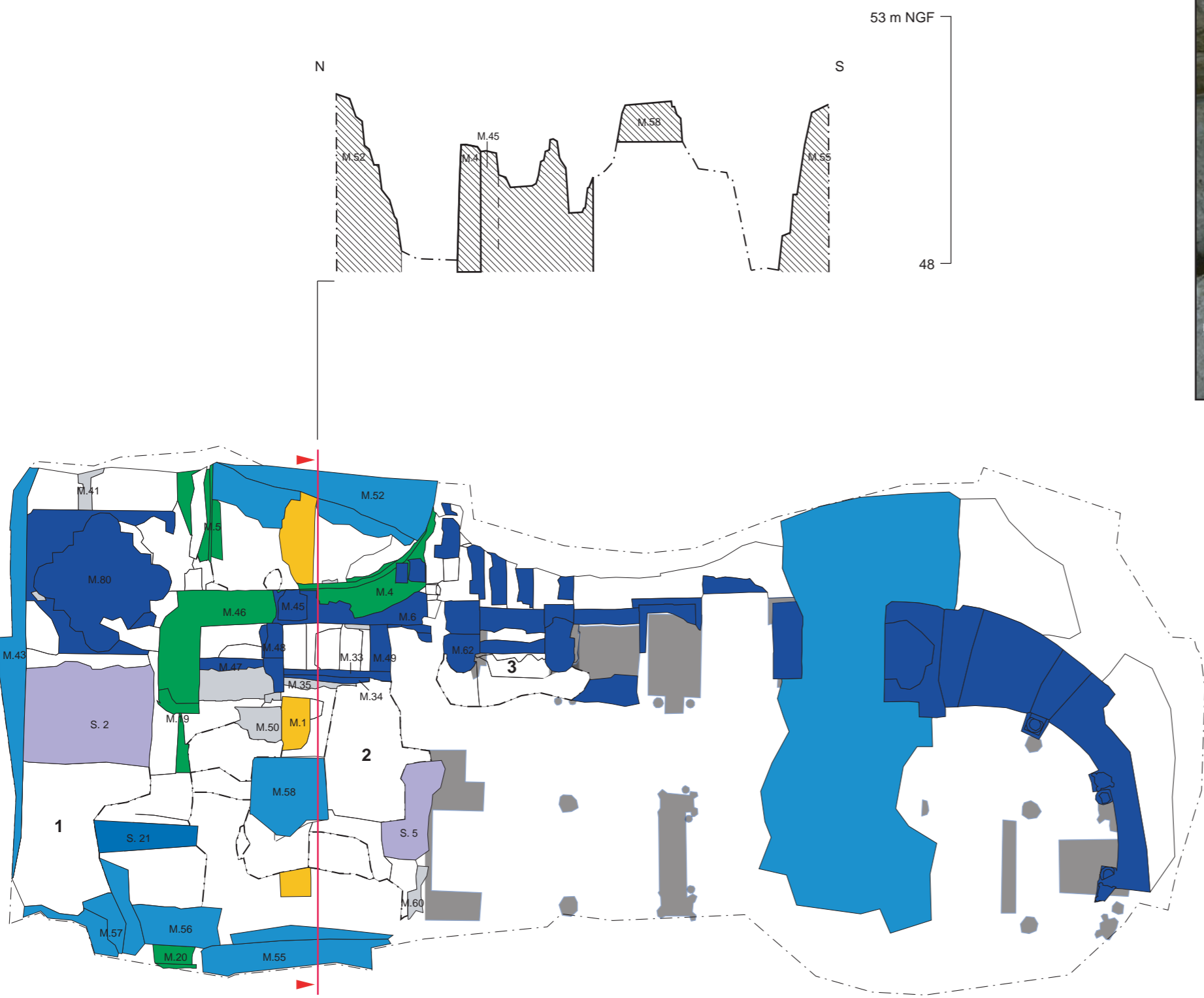
Zone 1, Secteur 1

Sépulture S.51



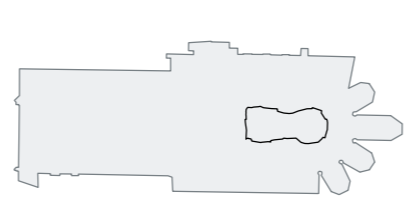
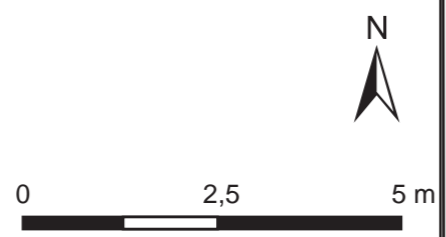






Tours site 17 - Marmoutier 2006  
**Fig. 26**  
 Zone 1, Secteur 2  
 Etat du secteur avant la reprise des fouilles

CITERES, UMR 6173 - LAT



- Limites des fouilles anciennes
- Limites des couches avant la reprise des fouilles
- Maçonneries relevées par Ch. Lelong (crypte romane)
- Maçonneries relevées en 2005 et non phasées

- Caveaux de la période moderne
- Maçonneries de l'église des 13e -14e s.
- Maçonneries de l'église du 11e s. et sépulture associée à cette phase
- Maçonneries de l'église du 10e s.
- Maçonneries les plus anciennes

- 1- Sous-secteur 1, à l'ouest
- 2- Sous-secteur 2, partie centrale
- 3- Sous-secteur 3, au niveau du rond-point du chœur de l'église du 11e s.



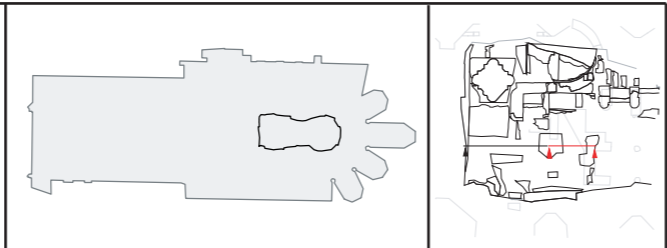
Bouchage de S.5 après rempli



- Maçonneries au premier plan
- Maçonneries au deuxième plan
- Maçonneries dessinée d'après photo (F.2)

- 1 Marbre rose
- Mortier rose
- Terre cuite architecturale
- Céramique
- Ardoise
- Mortier blanc
- Charbon
- Élément métallique

Tours site 17 - Marmoutier 2006  
 Fig. 27  
 Zone 1, Secteur 2  
 Sépulture 5




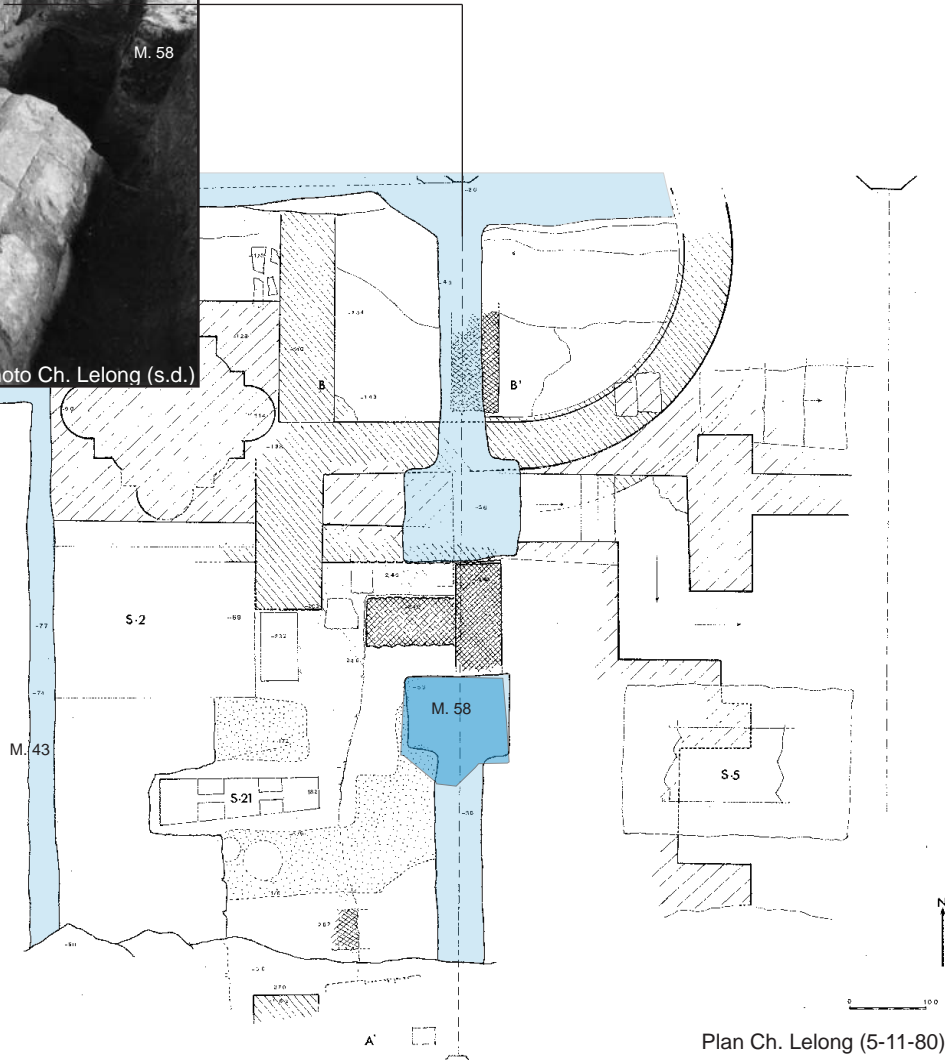


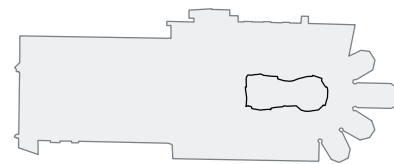
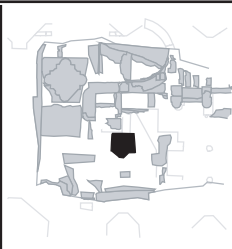
Photo Ch. Lelong (s.d.)



**Tours site 17 - Marmoutier 2006**  
**Fig. 28**

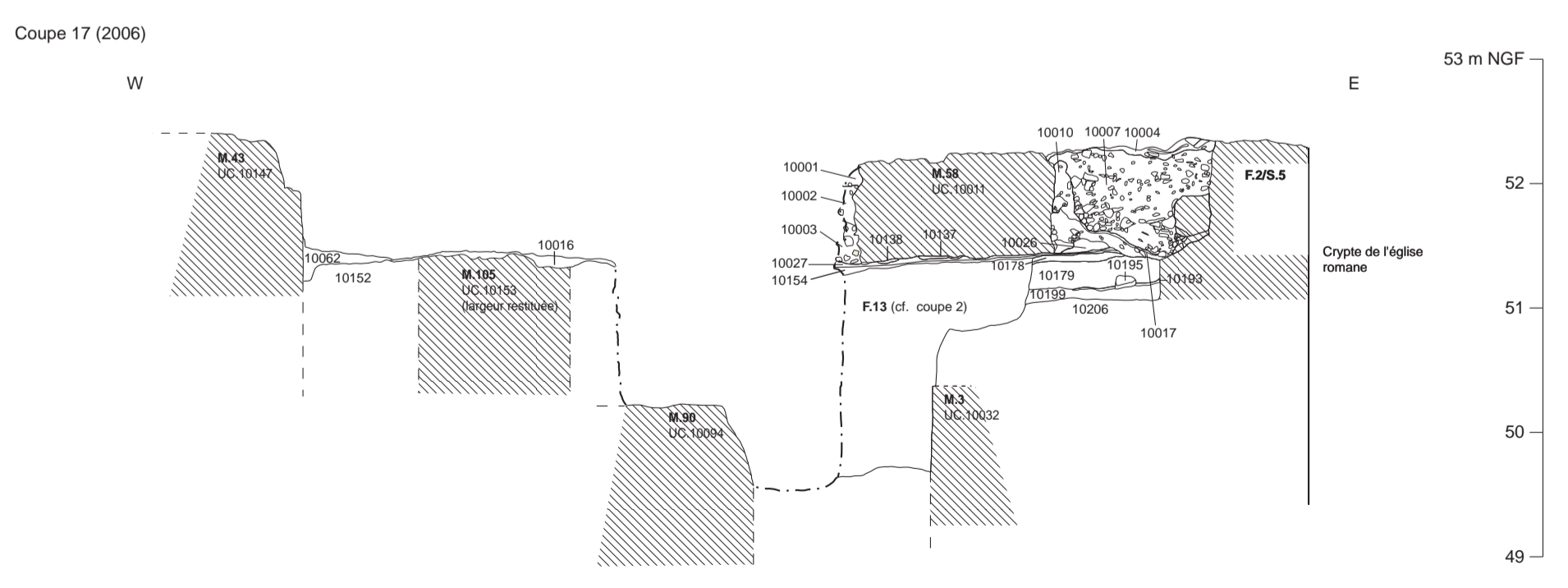
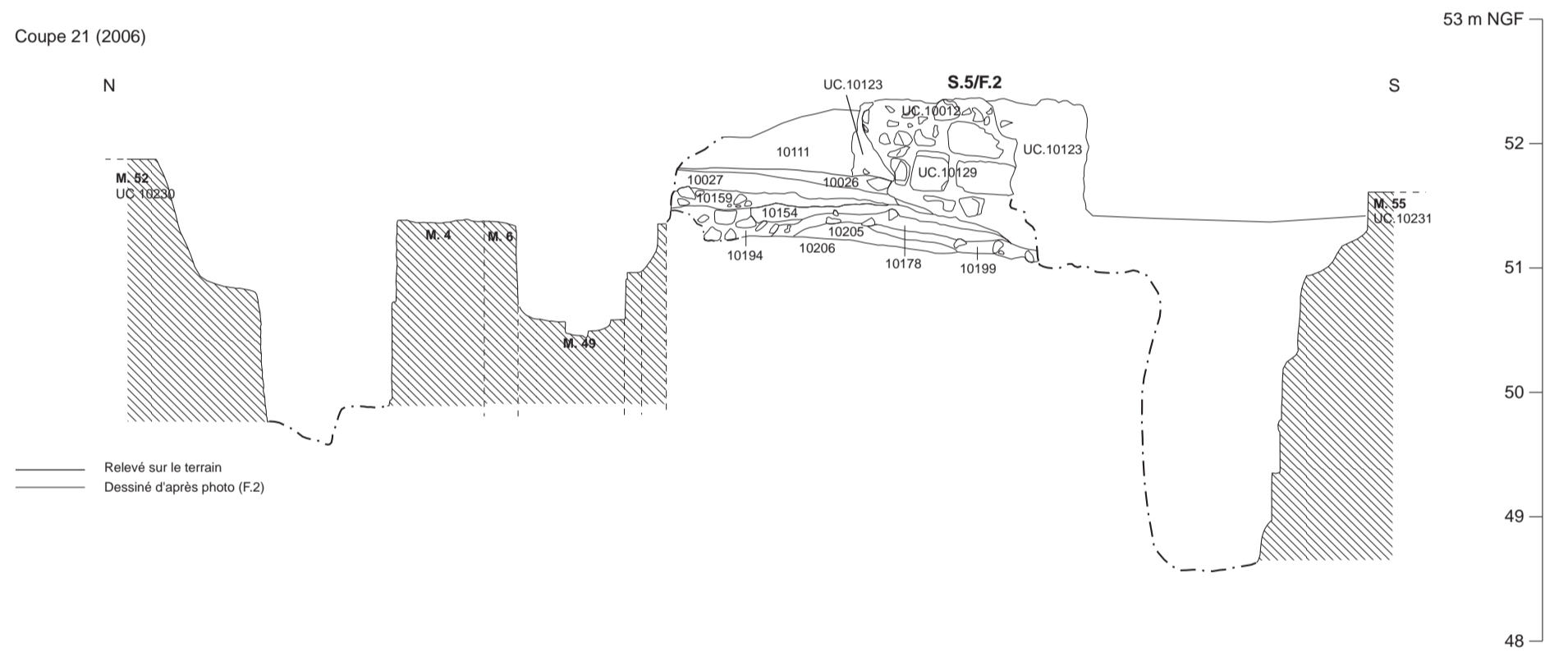
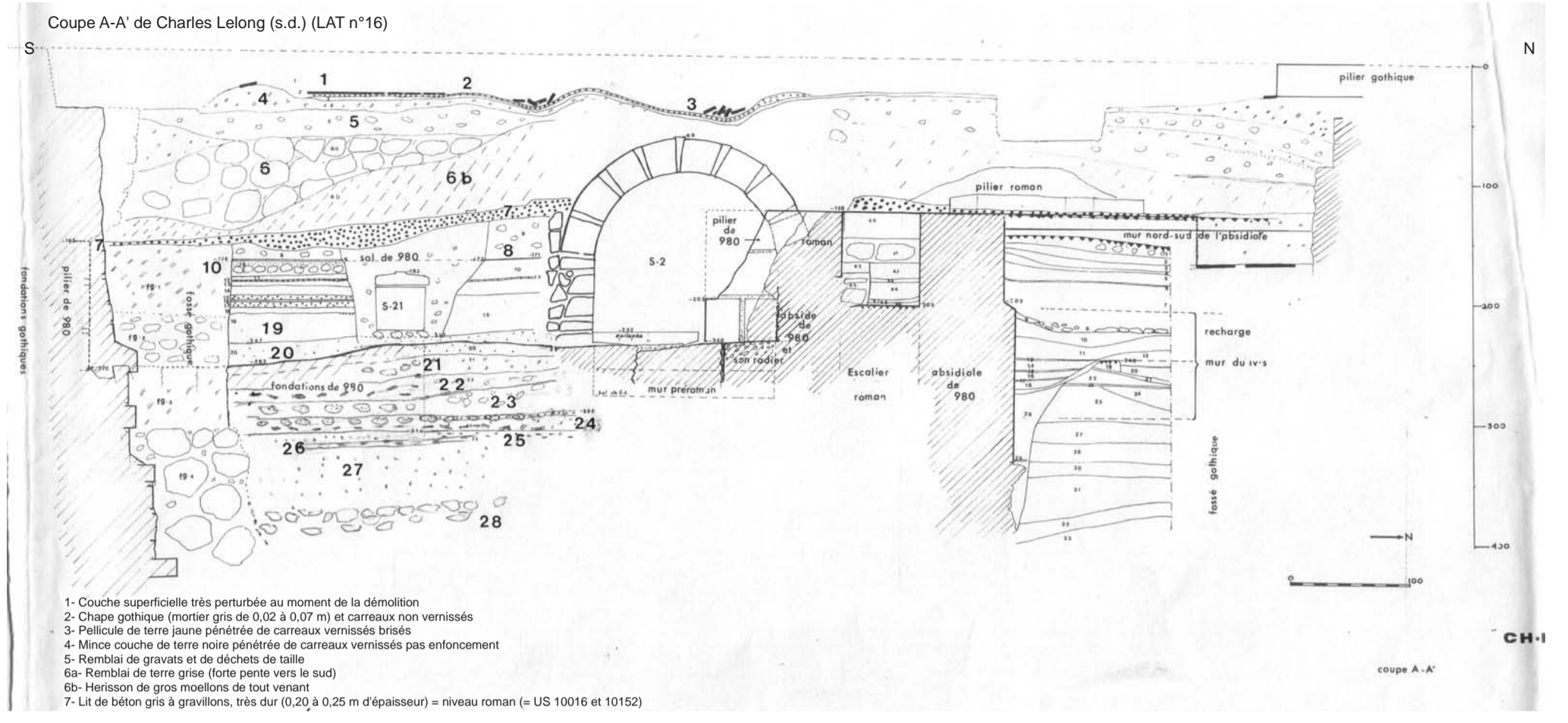
Zone 1, Secteur 2  
M. 58 et restitution de l'ensemble

CITERES, UMR 6173 - LAT



Maçonneries de l'église gothique mises au jour et partiellement démontées par Ch. Lelong

Maçonnerie démontée en 2006



**Tours site 17 - Marmoutier 2006**  
**Fig. 29**  
 Zone 1, Secteur 2  
 Les coupes du secteur 2

0 1 2 m

CL16 21

--- Limites des fouilles anciennes  
 - - - Limites supposées des maçonneries



Photo Ch. Lelong (s.d.)



Sous-secteur 1 en cours de fouille (2006)



Photo Ch. Lelong (s.d.)



Sous-secteur 1 après fouille partielle des couches de mortier vers l'ouest

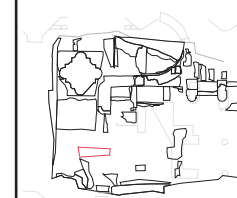
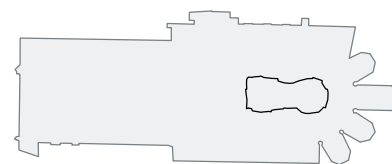
**Tours site 17 - Marmoutier 2006**

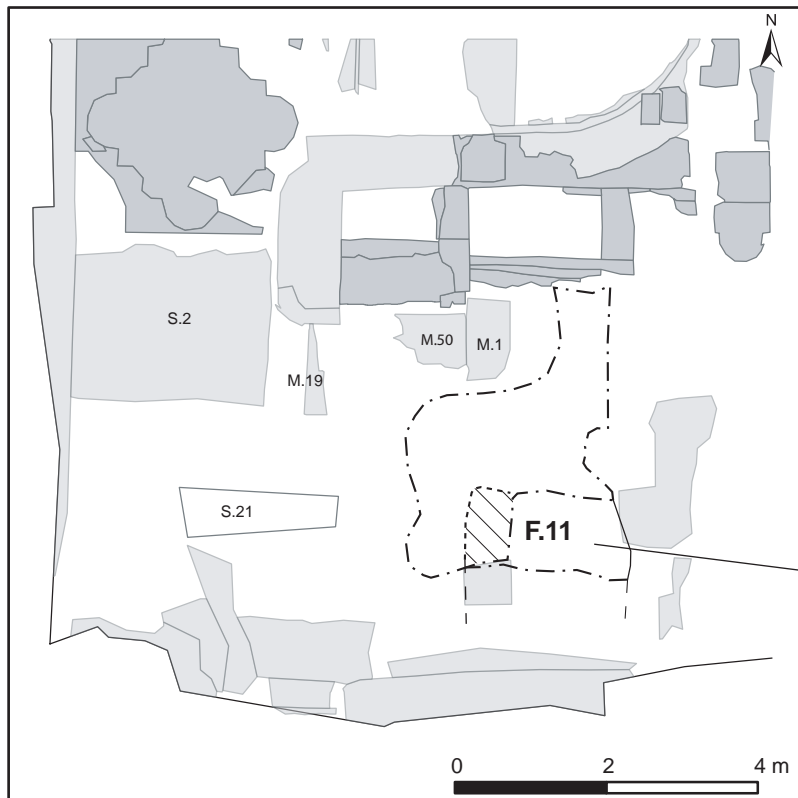
**Fig. 30**

Zone 1, Secteur 2



Sépulture 21

CITERES, UMR 6173 - LAT





- Maçonneries de l'église du 11<sup>e</sup> s.
- Maçonneries des autres périodes
- Comblement de F.11 fouillé en 2006

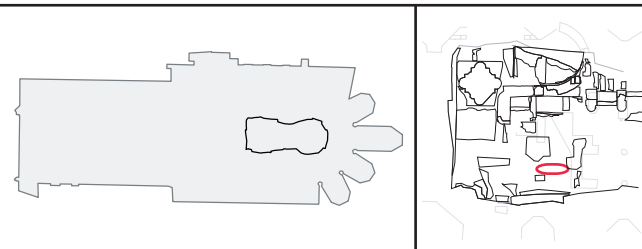


**Tours site 17 - Marmoutier 2006**

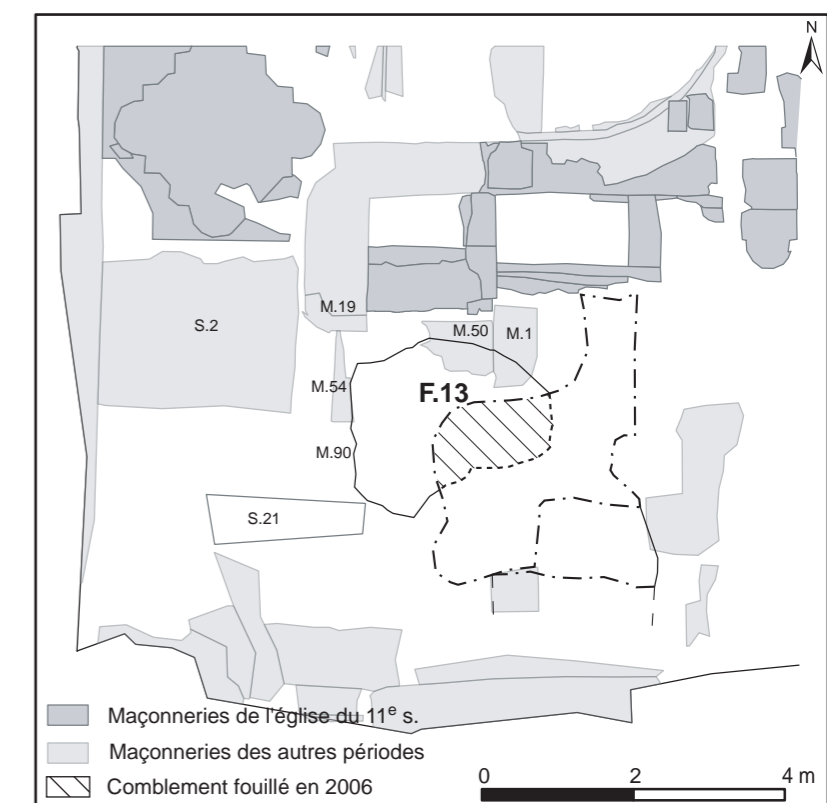


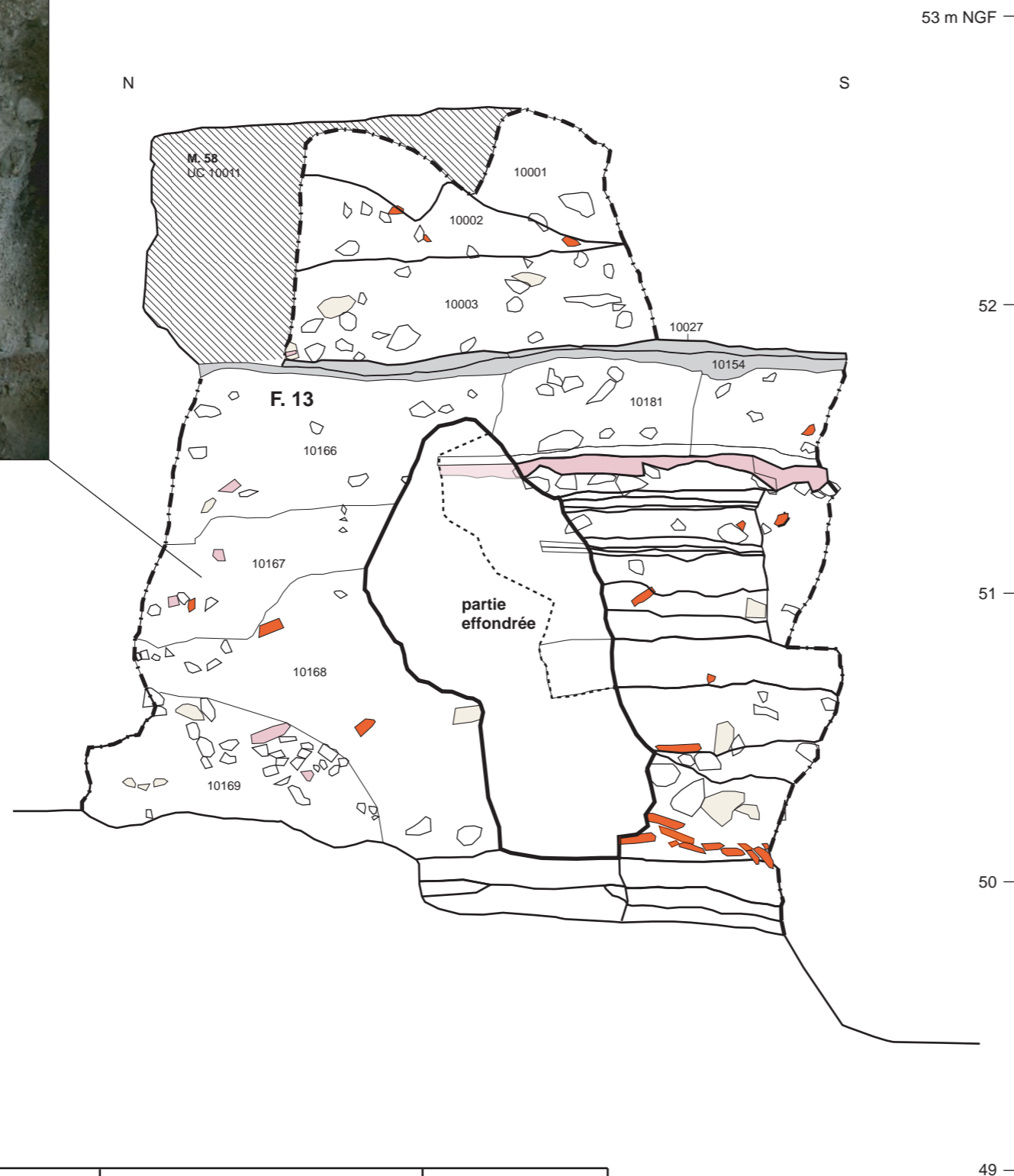
**Fig. 31**

Zone 1, Secteur 2

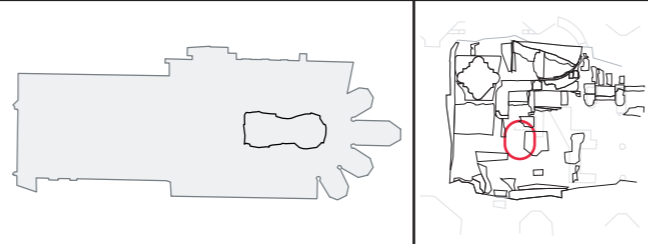
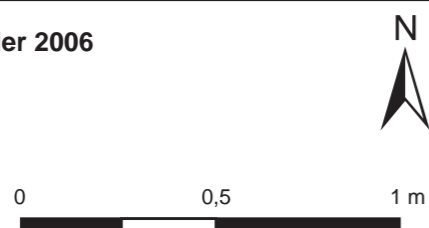
La fosse F.11



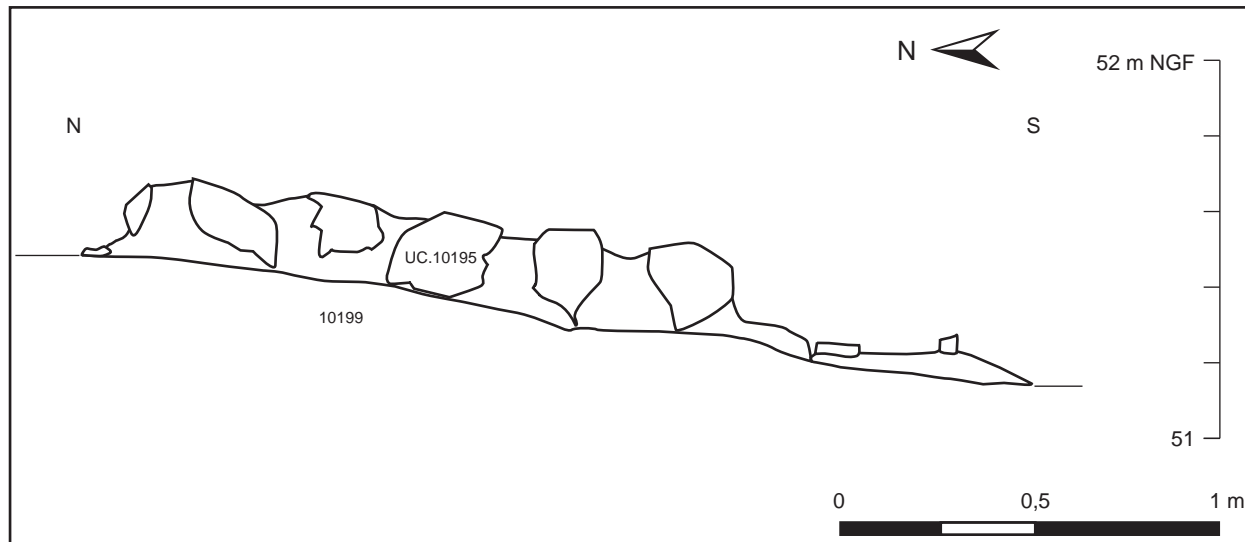
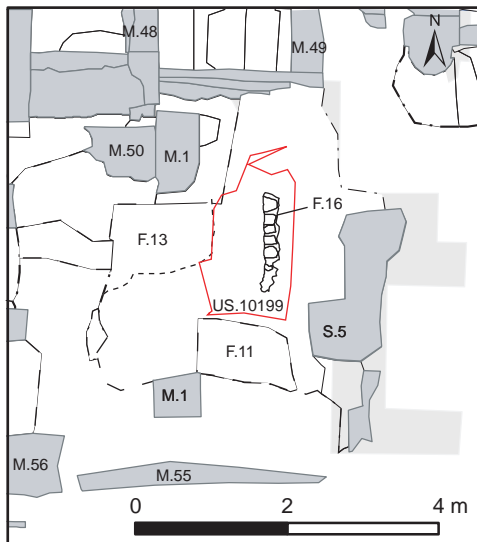
- Terre cuite architecturale
- Mortier gris (niveau de sol de l'église romane)
- Mortier rose
- Mortier blanc



Tours site 17 - Marmoutier 2006  
 Fig. 32  
 Zone 1, Secteur 2  
 La fosse F. 13



- Terre cuite architecturale
- Mortier gris (niveaux de sol de l'église romane)
- Mortier rose
- Mortier blanc



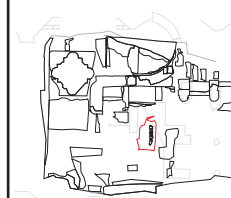
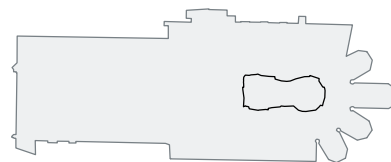
**Tours site 17 - Marmoutier 2006**

**Fig. 33**

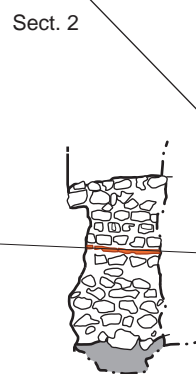
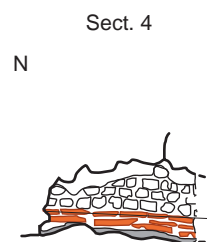
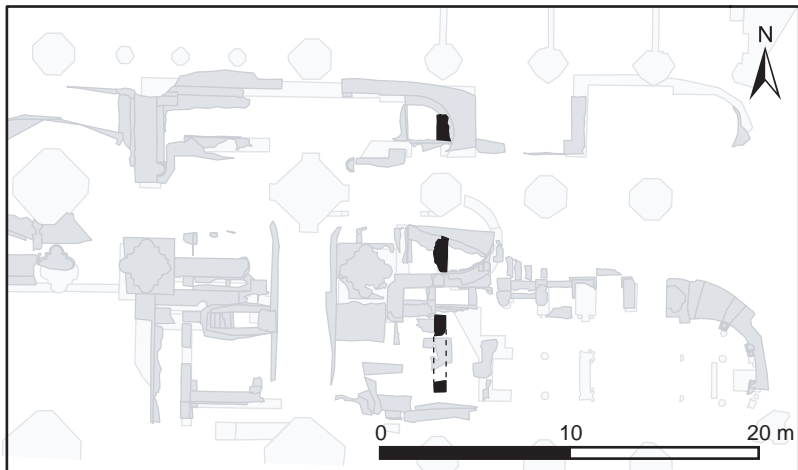
Zone 1, Secteur 2

Le Fait 16 et l'US.10193 en cours de fouille

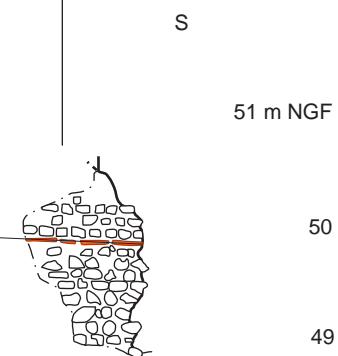
CITERES, UMR 6173 - LAT







Elévation non dessinée



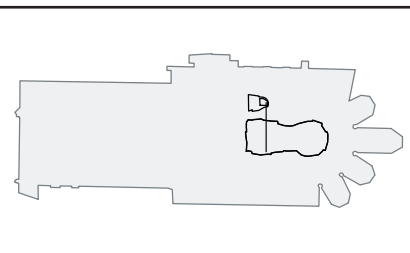
**Tours site 17 - Marmoutier 2006**

**Fig. 34**

Zone 1, Secteur 2

Le mur 1

CITERES, UMR 6173 - LAT



- Plan des vestiges d'après Charles Lelong
- Maçonneries relevées avec une station totale
- Maçonneries de la phase 1
- Terre cuite architecturale

phases	secteur 1	secteur 2
Bâtiment 1 église 13e siècle		sq.1
	sq.11	sq.2?
	sq.12	sq.3?
	sq.13	sq.4
Bâtiment 2 église 11e siècle	sq.14	sq.5
	sq.15	sq.6
		sq.7
		sq.8
	sq.16	
	sq.17	
		sq.9
Bâtiment 3 église du 10e siècle?	sq.18	sq.10
	sq.19	
	sq.20	
	sq.21	
	sq.22	
Inhumations	sq.23	
	sq.24	
	sq.25	
	sq.26	

Fig.35 : Zone 1, secteurs 1 et 2 : chronologie relative des séquences

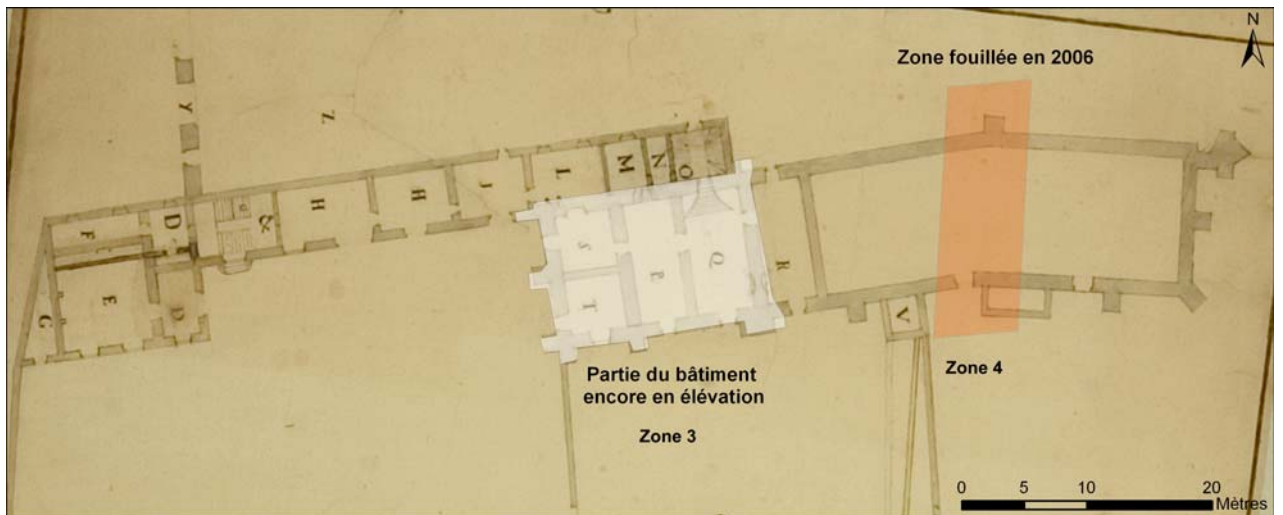
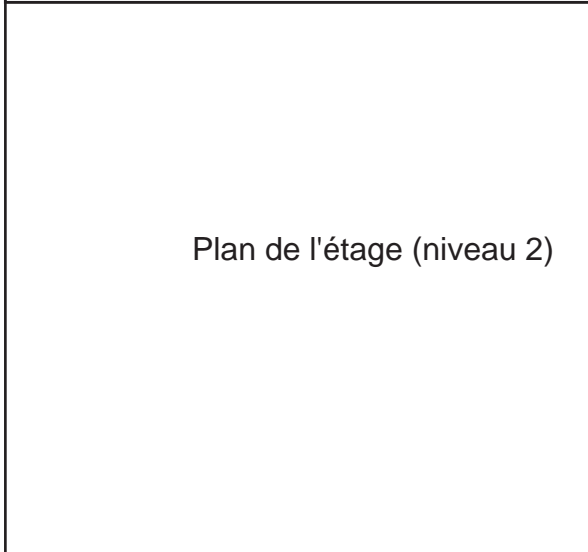


Fig.36 : Zone 3, premier plan de la maison du Grand Prieur dessiné au 18<sup>e</sup> s. (ADIL H 236). En blanc, la partie encore en élévation ; en saumon, l'emprise de la zone de fouille en 2006.



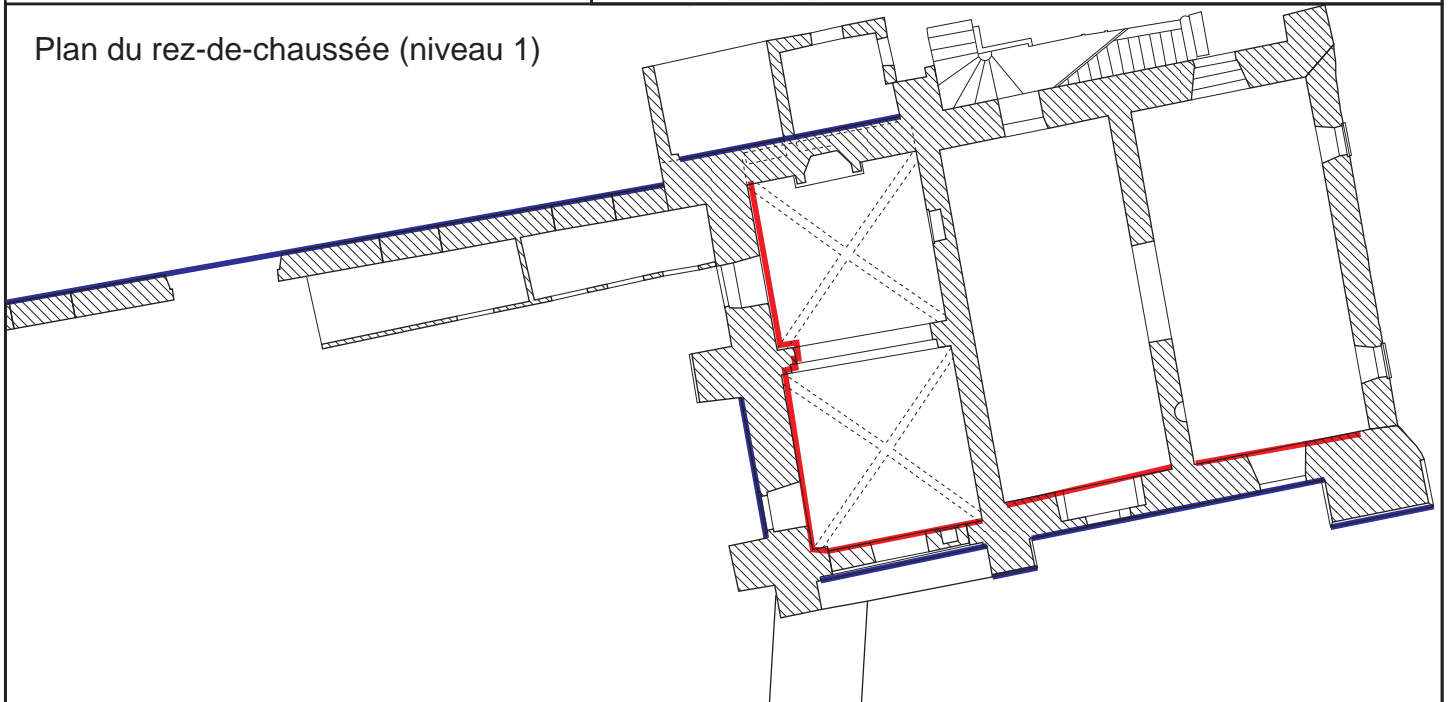
Plan du niveau de comble (niveau 3)



Plan de l'étage (niveau 2)



Plan du rez-de-chaussée (niveau 1)



Tours site 17 - Marmoutier 2006

Fig. 37

Zone 3, Maison du Grand Prieur

Murs relevés en 2005 (en rouge) et 2006 (en bleu)

CITERES, UMR 6173 - LAT



W

E

63 m NGF

62

61

60

59

58

57


56

55

54

53

52



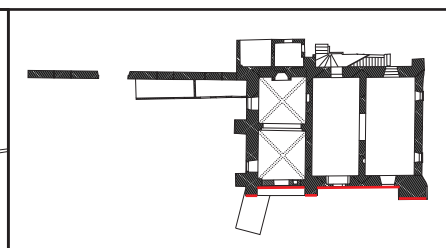
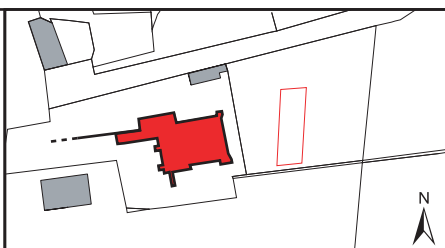
Tours site 17 - Marmoutier 2006

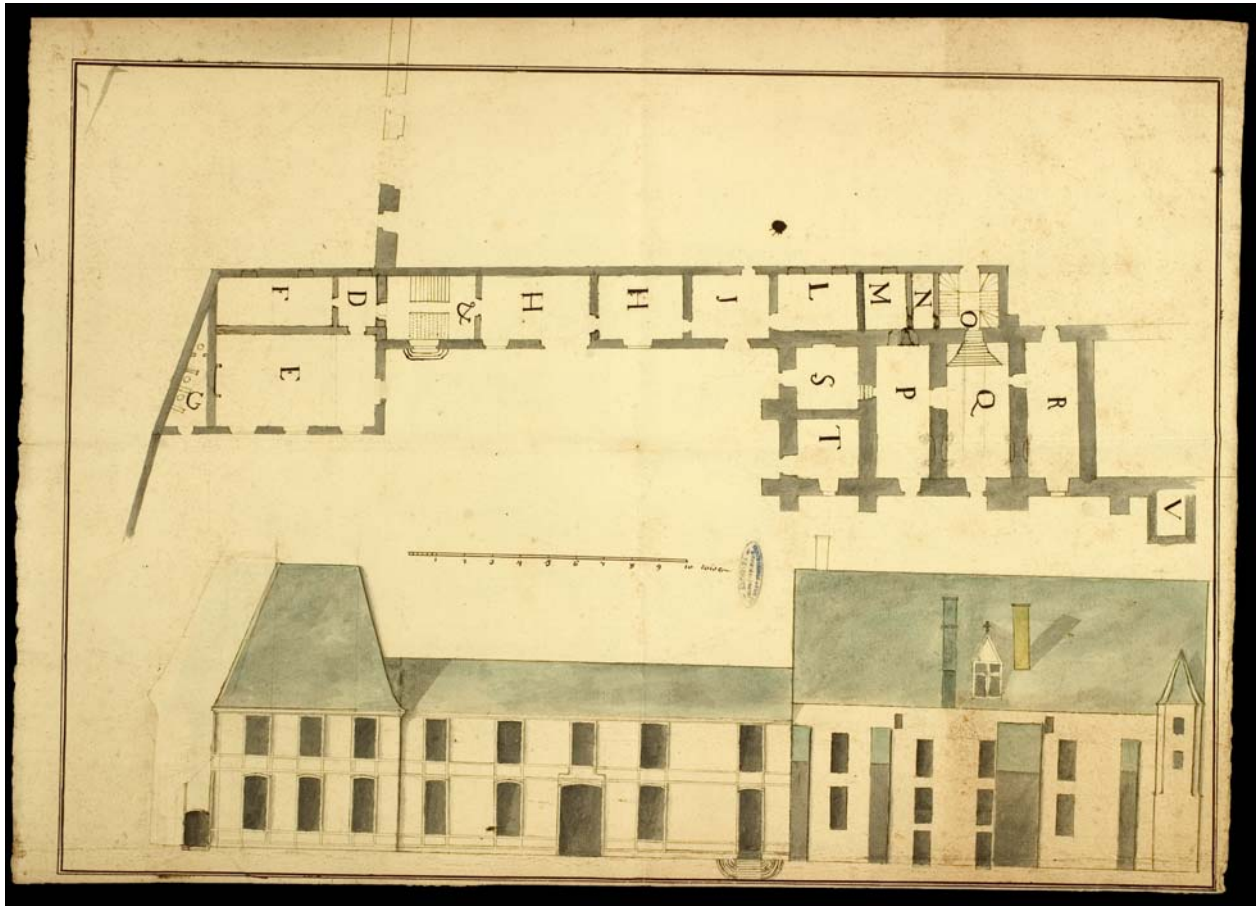
Fig. 38

Zone 3, Maison du Grand Prieur

Relevé pierre à pierre du parement extérieur du mur méridional (M.505)

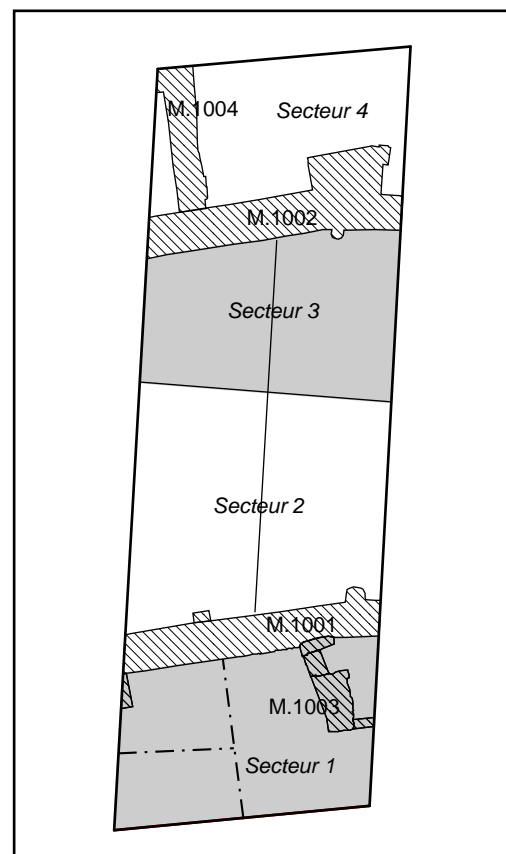
CITERES, UMR 6173 - LAT



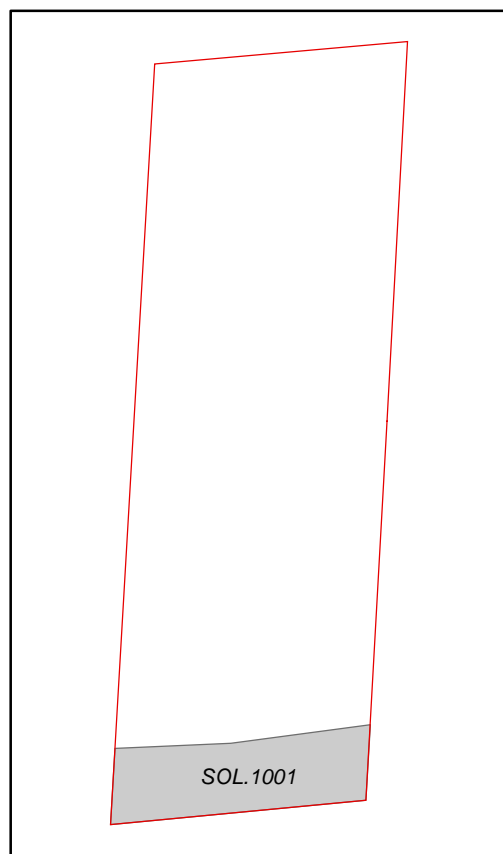


Photos : © Christophe Raimbault - Conseil Général d'Indre-et-Loire

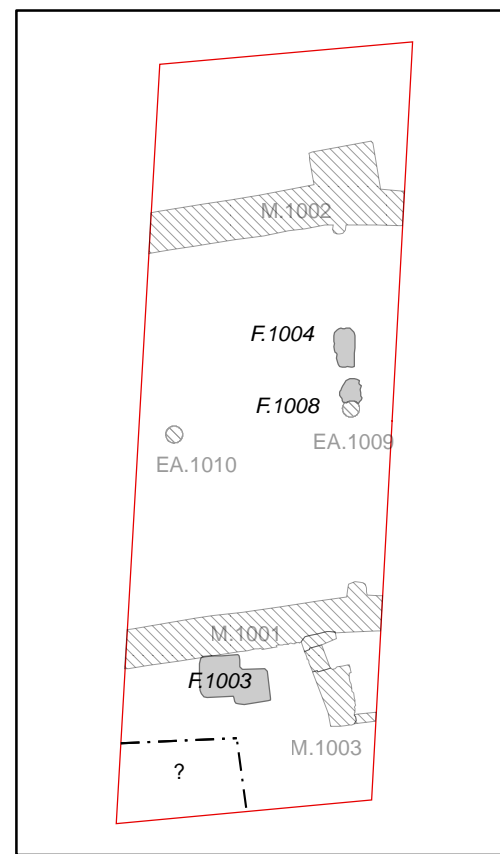
Fig.39 : Plan et élévation méridionale de l'extrémité occidentale de la maison du Grand Prieur (ADIL H 305), sans doute datés de la fin du 18<sup>e</sup> s.



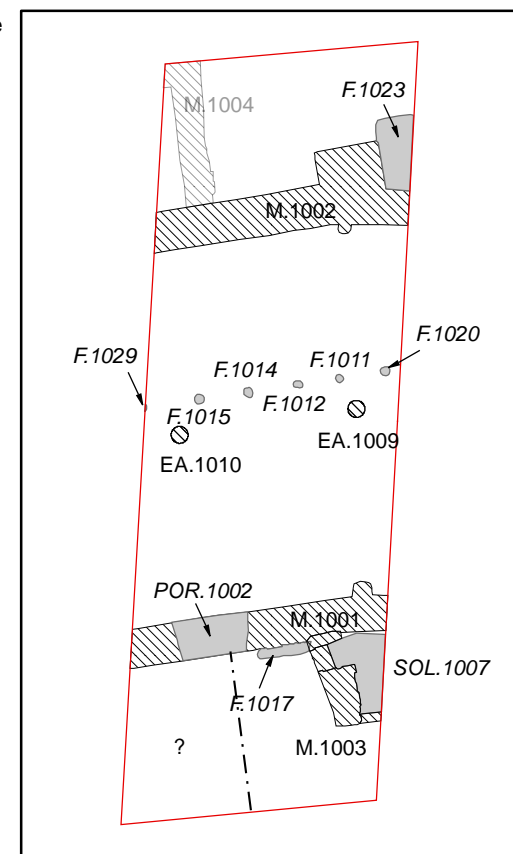
Emplacement des secteurs



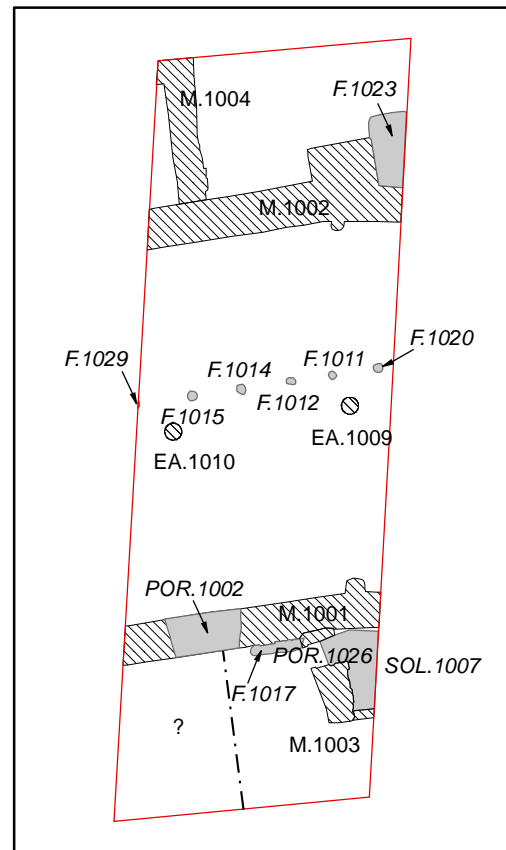
Niveau de sol récent (20e s. ?)



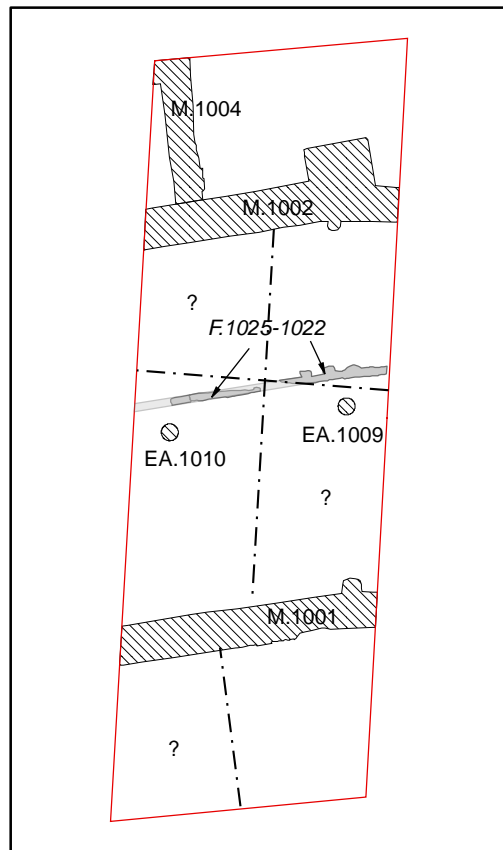
Bâtiment en cours de démolition. Les faits représentés sont associés à cette démolition (première moitié du 19e s.)



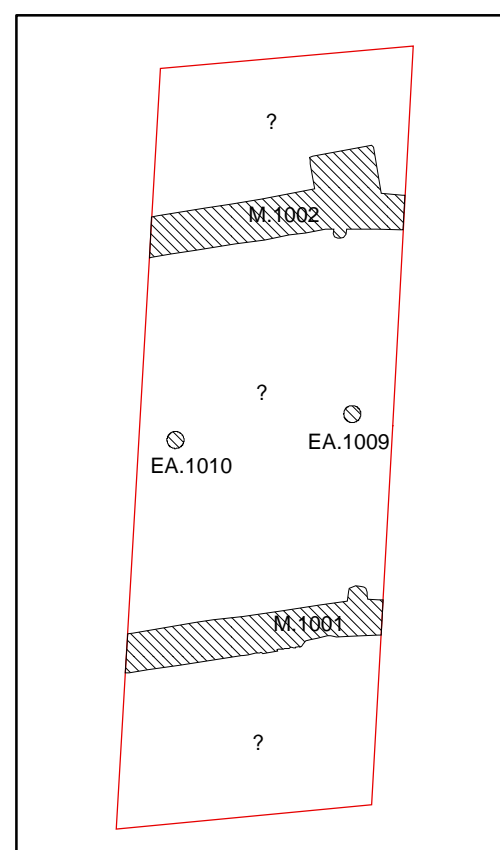
Etat du bâtiment après la condamnation de l'accès ouest au petit bâtiment (STR 502) accolé au sud (au 18e s. ?).



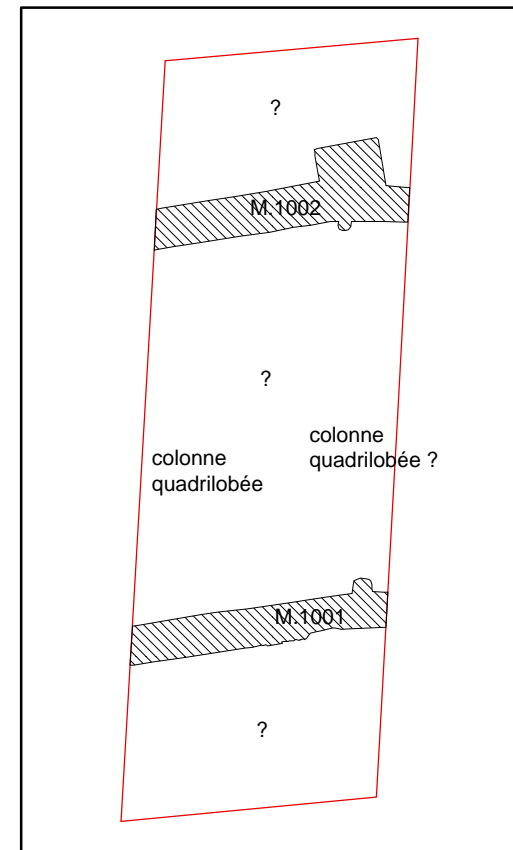
Etat du bâtiment après l'important rehaussement du sol intérieur et la construction d'un petit bâtiment accolé au sud au début du 17e s.



Etat du bâtiment après la partition interne nord/sud à la fin du 16e s.



Etat du bâtiment après le remplacement des fûts des colonnes et le changement de couverture de la salle du rez-de-chaussée



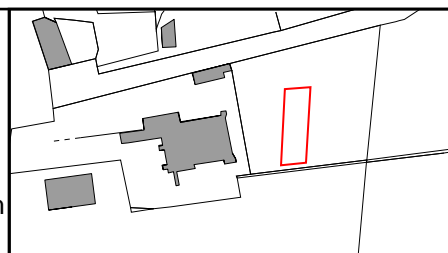
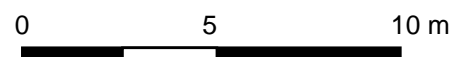
A l'issue de la campagne 2006, premier état du bâtiment reconnu. La pièce était sans doute voûtée (fin du 12e s. ?)

Tours site 17 - Marmoutier 2006

Fig. 40

Zone 4, Secteur 1 à 4

Phasage des vestiges découverts lors de la campagne 2006



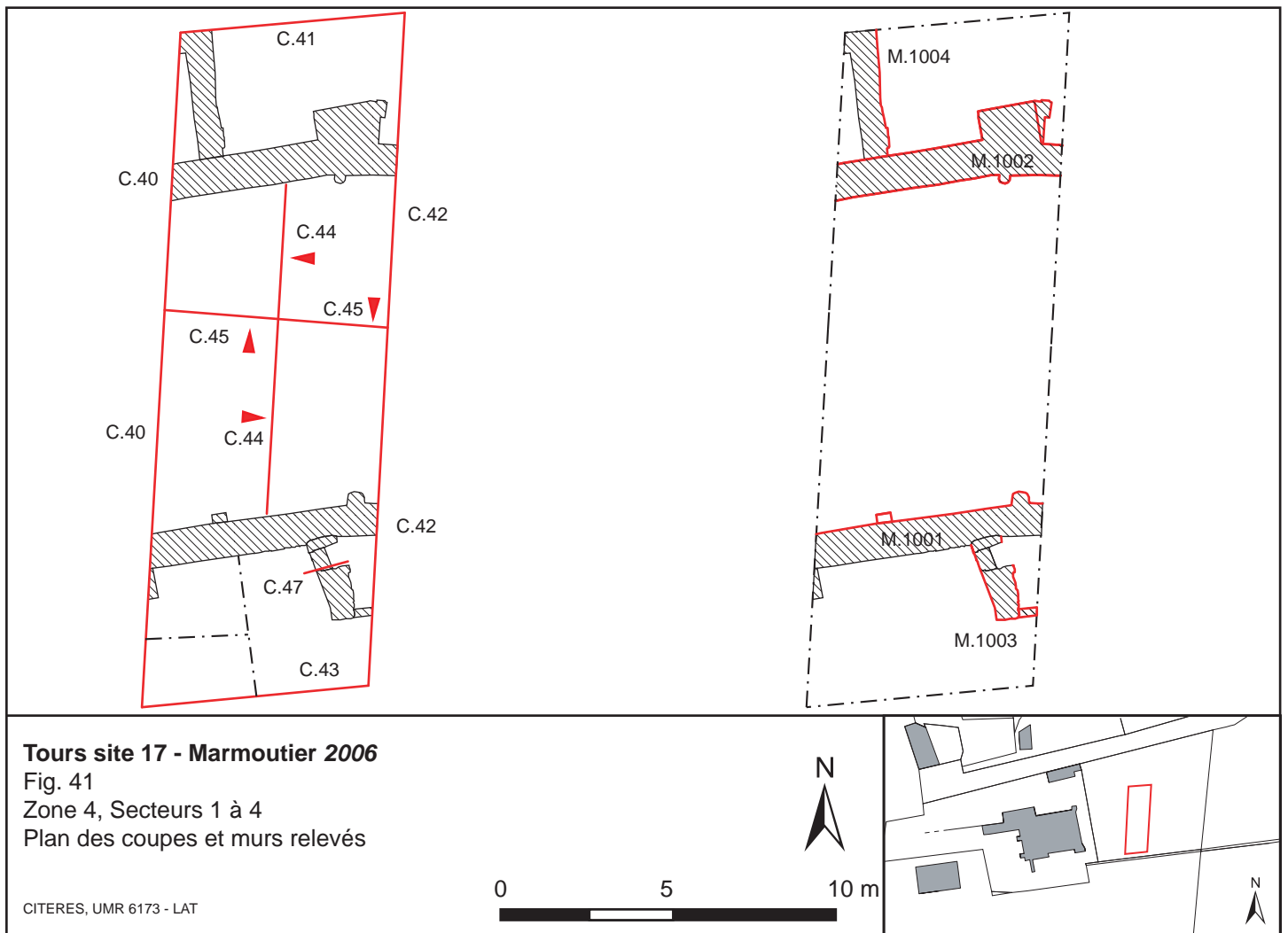



Fig.42 : Zones 3 et 4, vue générale du site depuis le nord-est avant le début de la fouille (juin 2006).



**Tours site 17 - Marmoutier 2006**


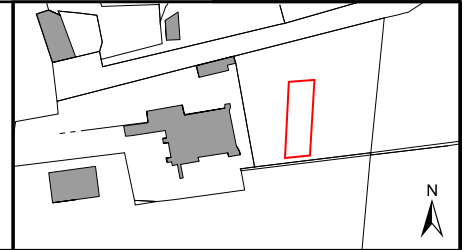
**Fig. 43**

Zone 4, Secteur 1

Relevé et photo de la coupe C.43

CITERES, UMR 6173 - LAT

0 1 2 m



**Tours site 17 - Marmoutier 2006**

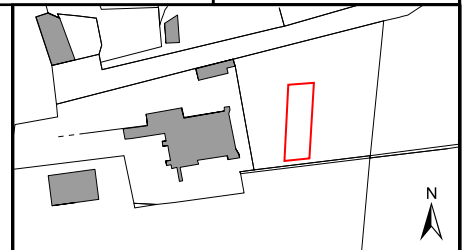
**Fig. 44**

Zone 4, Secteur 4

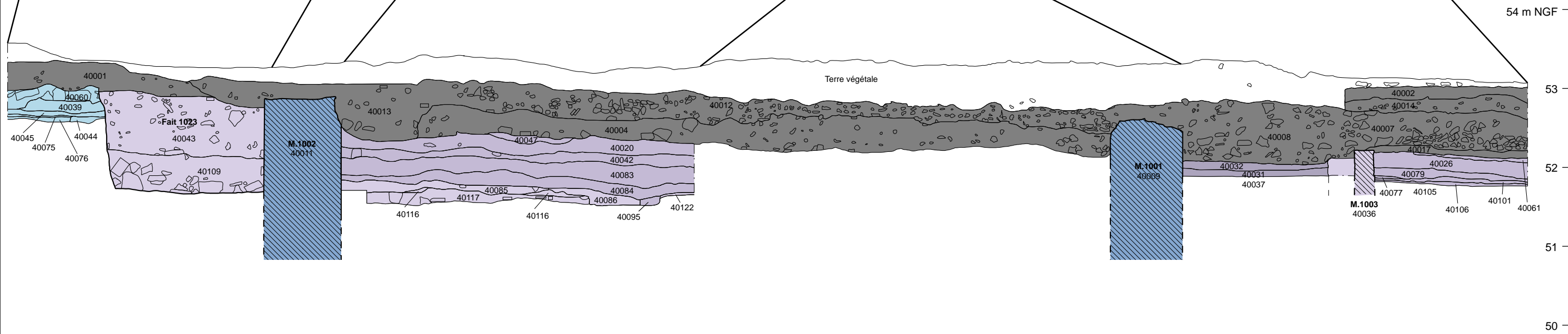
Relevé et photo de la coupe C.41

CITERES, UMR 6173 - LAT

0 1 2 m

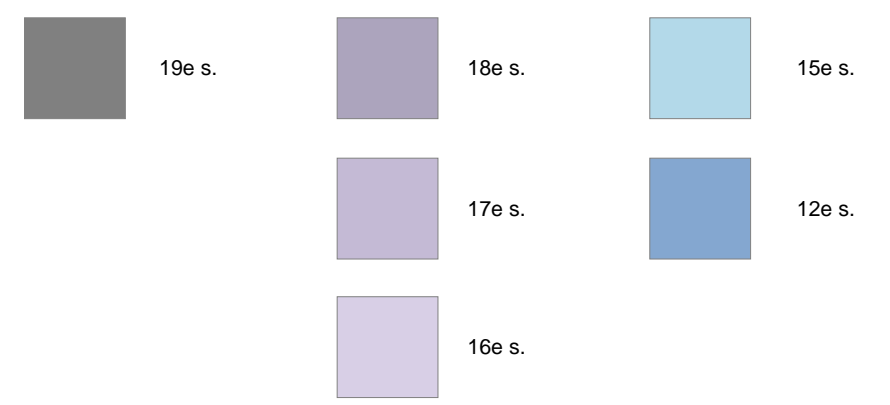
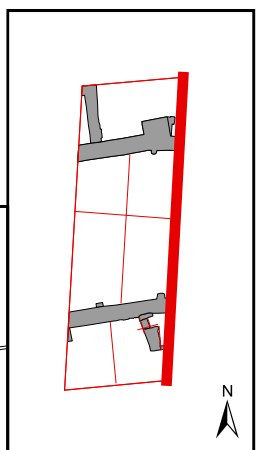
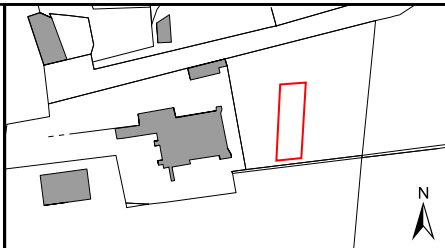



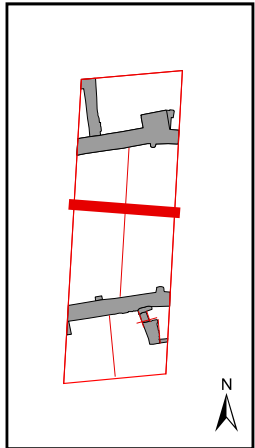




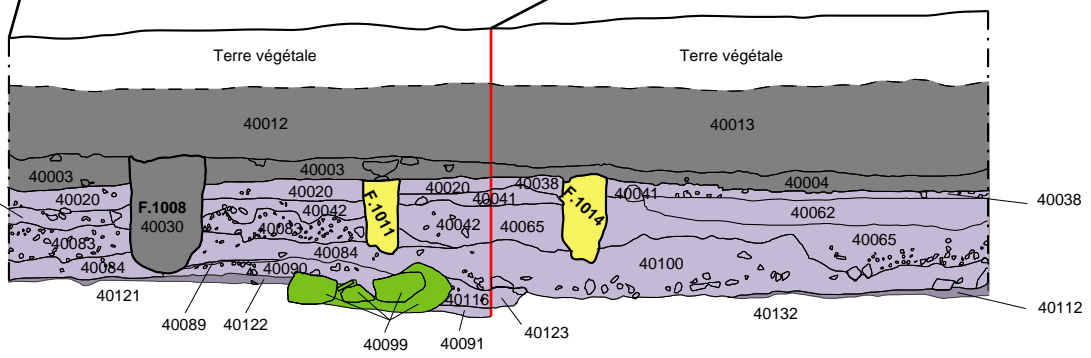
Tours site 17 - Marmoutier 2006  
 Fig. 45  
 Zone 4, Secteurs 1 à 4  
 Relevé et photos de la coupe C.42

CITERES, UMR 6173 - LAT

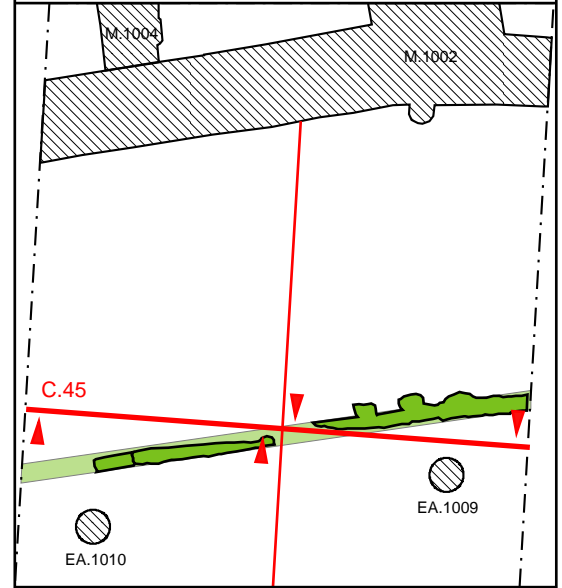
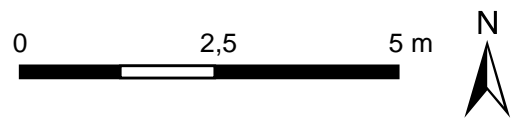
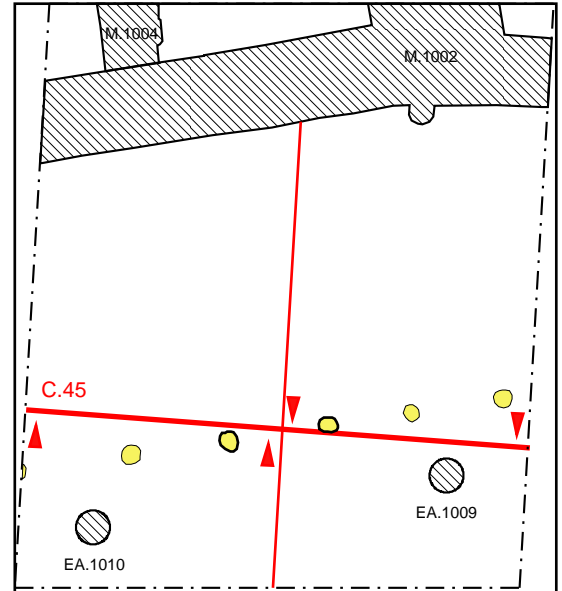




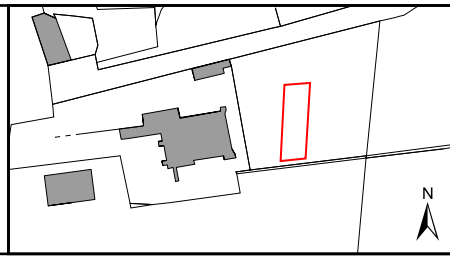
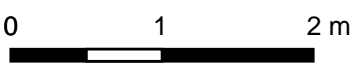
54 m NGF  
53  
52  
51

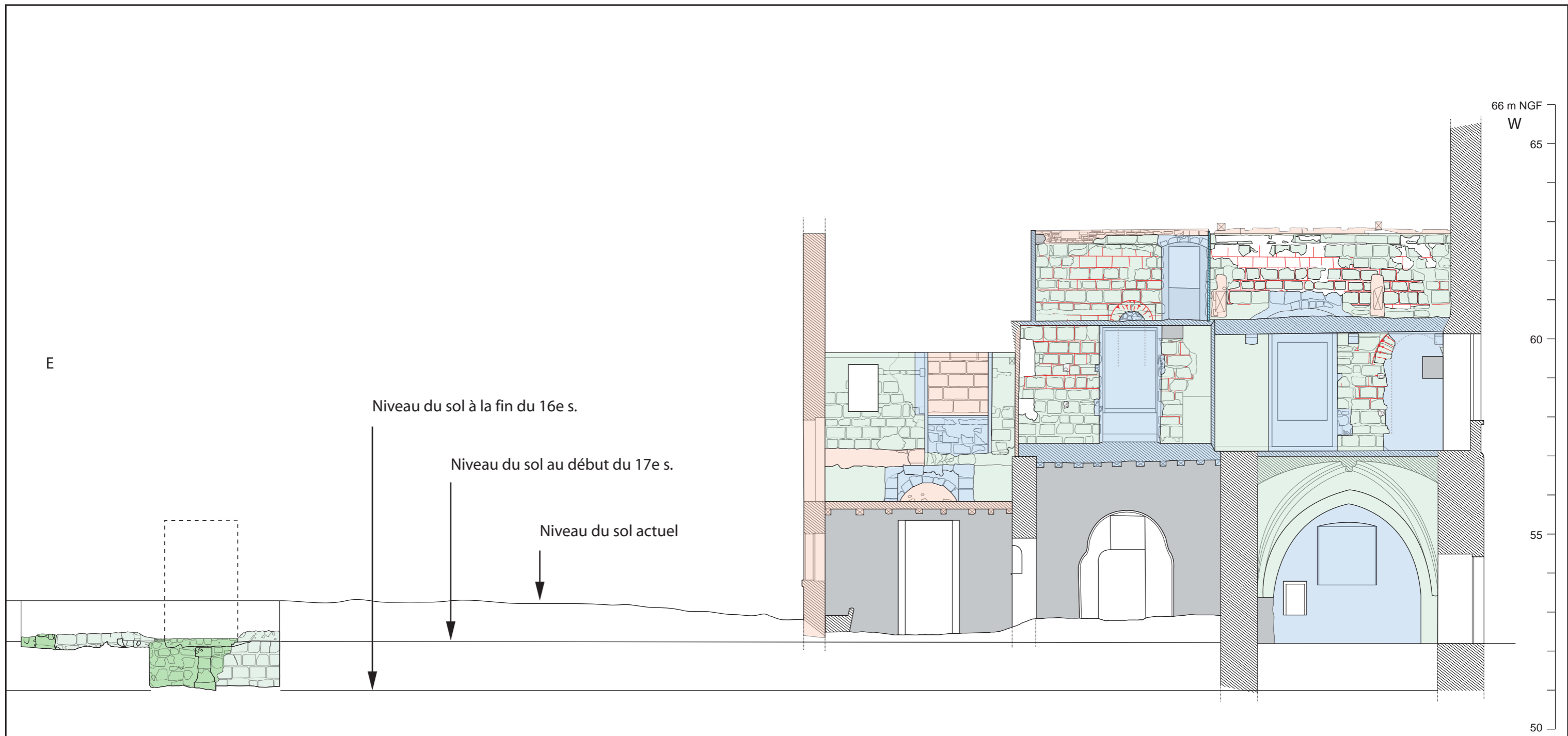


Remarque :  
les couleurs utilisées ici ne correspondent pas à la datation des couches mais permettent de faire le lien entre la coupe et les plans.



Tours site 17 - Marmoutier 2006  
Fig. 46  
Zone 4, Secteurs 2 et 3  
Relevé et photo de la coupe C.45





- Phase 1
- Phase 2
- Phase 3
- Phase 4
- Contemporain

Remarque :  
les couleurs utilisées  
ici correspondent à un  
phasage provisoire et  
non à la datation des  
maçonneries.

**Tours site 17 - Marmoutier 2006**  
**Fig. 47**  
 Zones 3 et 4, Maison du Grand Prieur  
 Coupe est-ouest, relevé pierre à pierre phasé  
 des maçonneries  
 CITERES, UMR 6173 - LAT

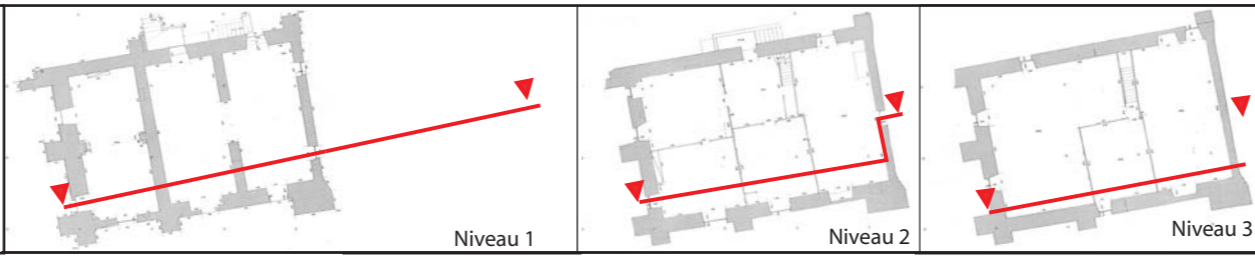




Fig.48 : Zone 4, photo de l'alignement des trous de poteaux servant à soutenir une cloison intérieure (STR 501) au bâtiment entre le 17<sup>e</sup> et le 18<sup>e</sup> s. (vue de l'est).



Fig.49 : Zone 4, photo du négatif du dallage aménagé à l'intérieur du bâtiment au 17<sup>e</sup> s. La coupe permet d'observer l'épaisseur de la démolition du bâtiment au début du 19<sup>e</sup> s.



Fig.50 : Zone 4, photo de l'intérieur du bâtiment (secteurs 2 et 3) à la fin de la première campagne de fouille (juillet 2006).



Fig.51 : Zone 4, photo depuis le nord du négatif de la sablière basse (F 1022-1025) qui soutenait une cloison intérieure au bâtiment entre le 16<sup>e</sup> et le 17<sup>e</sup> s.




Fig.52 : Détail du *Monasticon Gallicanum*, Maison du Grand Prieur vue du sud.



Fig.53 : Détail de la Vue de Gaignières (1699), Maison du Grand Prieur vue de l'est.




Fig.54 : Zones 3 et 4, photomontage mettant en évidence la connexion entre les maçonneries découvertes lors de la fouille et la partie encore en élévation du bâtiment (vue depuis le nord).

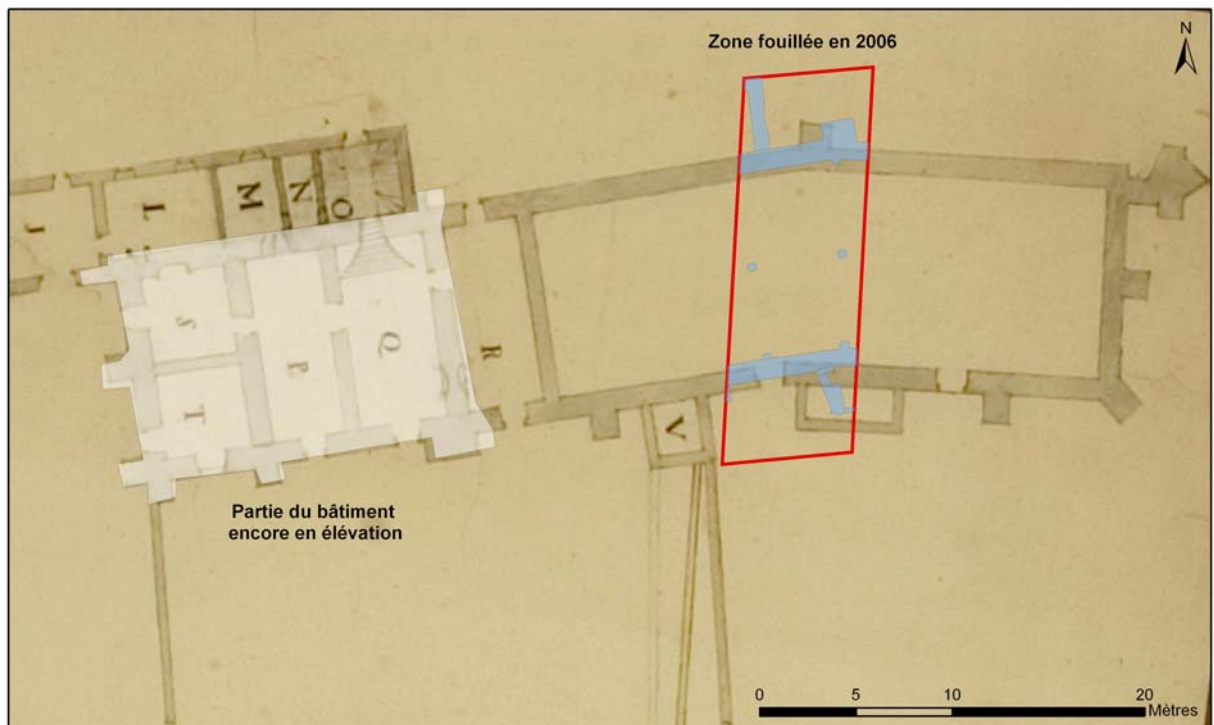


Fig.55 : Zones 3 et 4, comparaison entre les structures maçonnées mises au jour lors de la campagne 2006 et le plan du bâtiment dressé au 18<sup>e</sup> s. (ADIL H 236).



Fig.56 : Vue générale, depuis le nord, de l'état de la zone 4 à la fin de la première campagne de fouille (juillet 2006).





Fig.57 : Zone 4, photo de la colonne 1009. Le fût est circulaire, tandis que la base de la colonne est quadrilobée.