

## **Ressources territoriales et expérimentation :**

la plate-forme de services Sud Ardèche comme exemple  
de coordination

---

**Sophie Louargant & Eric Grasset**

- **Objet de la communication**

**montrer en quoi la démarche d'une plate-forme de services interroge les dispositifs de coordination d'acteurs en charge de réorganiser des ressources en Ardèche du Sud**

- **Contexte de production**

Contrat de recherche appliquée 2003-2005 Territoires-UMR PACTE- Grenoble -UMR Environnement, Ville, Sociétés - Lyon

---

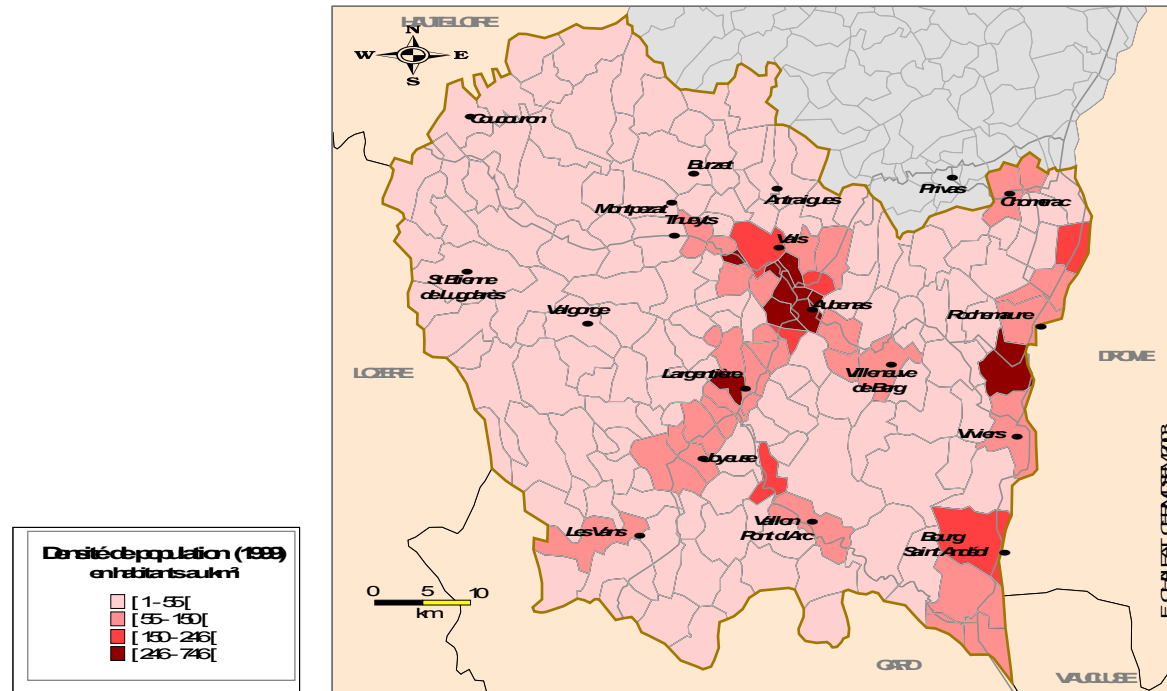
Hypothèse : les micro-projets à caractère expérimental participent à un dispositif de coordination singulière d'acteurs et de ressources (services).

- Questions principales
  - le projet « plate-forme de services » génère-t-il des territorialités *ad hoc* et de nouvelles temporalités dans les projets présents sur le territoire ?
  - le projet participe-t-il à la légitimation d'acteurs non visibles dans les scènes de recomposition et de régulation des territoires en Sud Ardèche ?
  - quelles sont les capacités de collaboration des acteurs pour coordonner des services marchands/non-marchands/ non-monétaires ?
-

- Méthodologie utilisée

- enquêtes auprès de la population cible 2003-2004
- entretiens auprès des acteurs du territoire Sud Ardèche
- inventaire et analyse de configurations de 15 plates-formes
- Atelier de co-construction de la rhétorique du projet

- Sur un territoire : le Sud Ardèche



## Plan d'intervention

- La construction de projets sur les territoires : les services comme révélateurs d'une ressource territoriale catégorisée : diagnostic
  - Le statut de l'expérimentation d'une plate-forme de services en Sud Ardèche : démarche et affirmation de la coordination de la ressource sur les territoires
  - Plate-forme de services et modes de coordination de la ressource territoriale : expérimenter et anticiper
-

## **1. Constats et diagnostic**

### **•La question des services en direction de la jeunesse**

- Changement de structures familiales ( âge moyen 38 ans) non adéquation => dilatation entre les espaces de travail et les lieux de résidence
- Aubenas (63 habitants) : 87 % offre peu développés, 90% des enquêtés souhaiteraient un service à la carte - moyenne de 12 km de déplacements

### **•La culture**

- population adolescents, touristes, résidences secondaires (+ de 70 %)

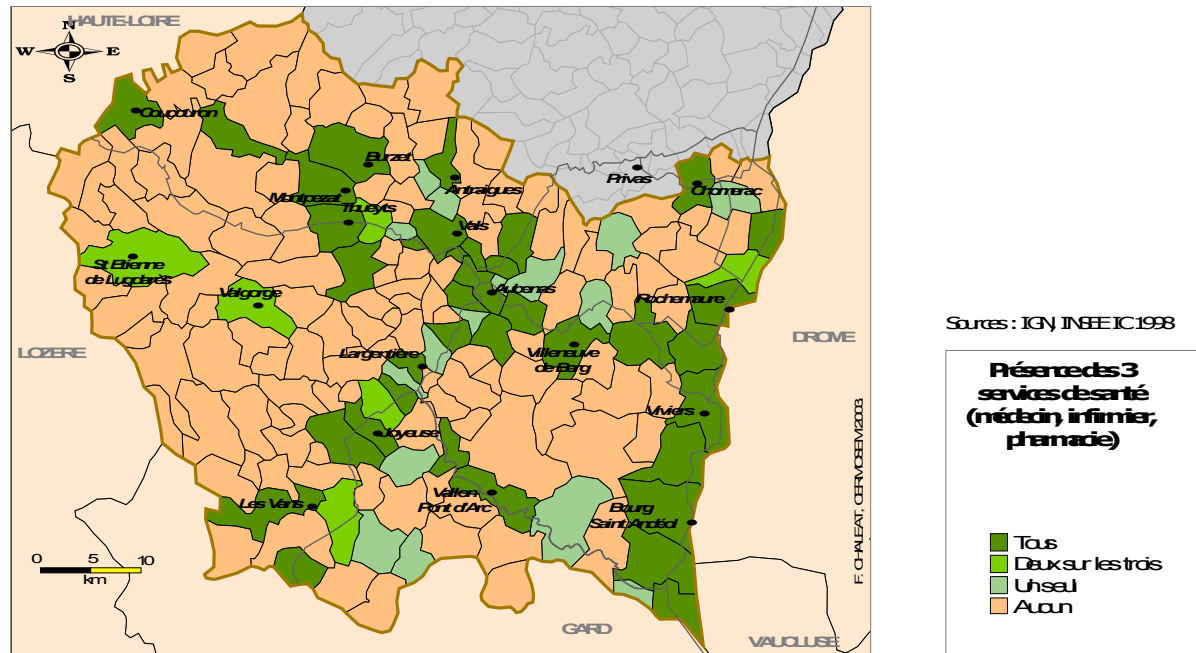
### **•L'entretien des biens**

- 8/10 ardéchois participent à l 'entretien de leurs biens, 1/10 à un professionnel => appel au travail informel

# 1. Constats et diagnostic

## • La question de la santé et de l'aide aux personnes

– question de l'aide à domicile : + de 60 ans - satisfaction globale  
=> pblm de la rapidité de l'offre, de l'accessibilité et de la qualité (spécialistes)

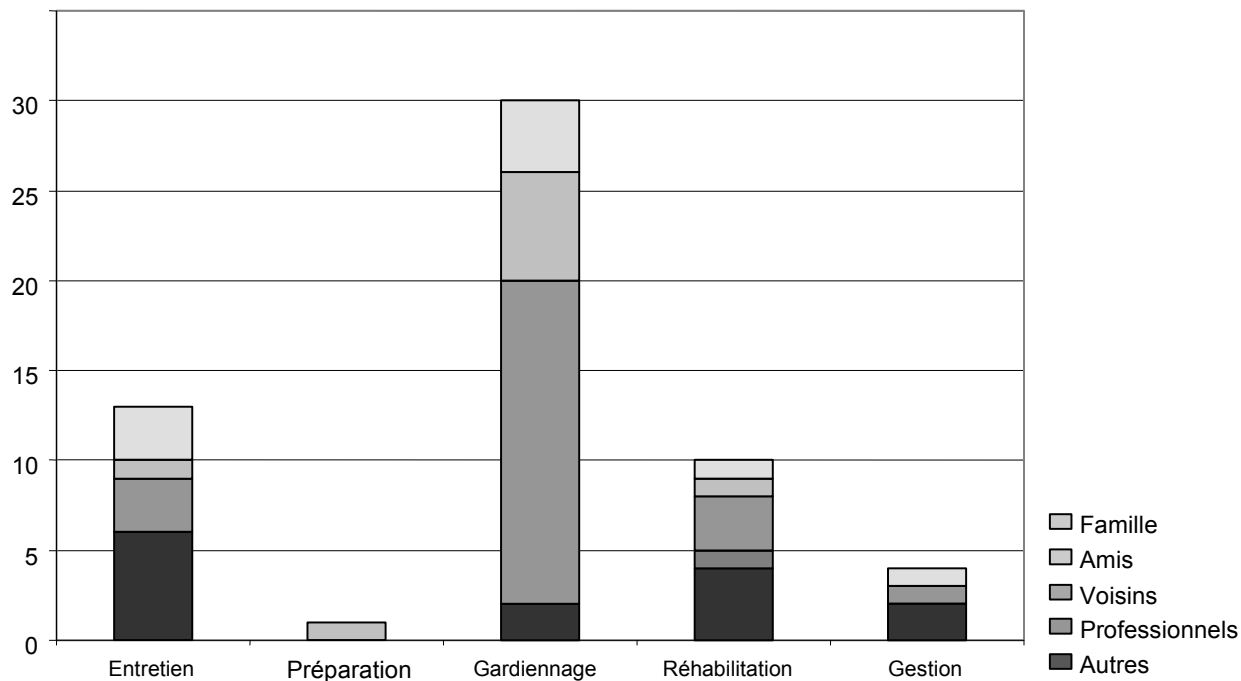


## 1. Constats et diagnostic : repérer la ressource

### Besoins en services des résidents secondaires durant leur absence

Besoins services lorsque absent de l'Ardèche	Nombre de citations	Fréquence (en %)
Non réponse	14	31,8
L'entretien de votre propriété	8	<b>18,2</b>
Préparer la maison avant votre arrivée	1	2,3
Le gardiennage	24	<b>54,5</b>
La réhabilitation	7	15,9
La gestion	4	9,1
Autres	3	6,8
Total observations	44	

44 observations





# 1. Constats et diagnostic

## La mobilité : un enjeu de territoire

---

### Les moyens de locomotion pour les déplacements

Déplacements	Nombre de citations	Fréquence (en %)
Non-réponse	11	7,5
<b>Véhicule automobile personnel</b>	<b>120</b>	81,6
Véhicule automobile professionnel	13	8,8
Deux roues	11	7,5
<b>Car</b>	<b>2</b>	1,4
Autres	16	10,9
Total observations	147	

## Ce qui est dit : une rhétorique du projet

- ce qui relève de l'acte de dire : « on veut une plate-forme de services » => un contexte particulier d'acteurs et de procédures
- ce qui prédispose la faisabilité « on part tous du même constat » => valider le diagnostic
- ce qui prévaut dans la démarche « on expérimente au regard des autres territoires » => « nous on est dans une autre démarche »
- ce qui légitime le projet : « on a besoin de la plate-forme de services pour exister ».

### Les enjeux cognitifs, symboliques, techniques

- de compréhension et de validation d'un savoir-faire technique,
  - de distinction symbolique, ce que cela représente au niveau individuel, collectif.
  - de diffusion à l'ensemble des territoires en mesure de participer à la démarche et à son portage.
  - de légitimation et structuration du projet au sein du jeu politico-administratif local
  - de satisfaction de la demande des habitants
-

#### Les intentionnalités

- se saisir d'opportunités de synergie sur les territoires (projets, procédures)
- s'inscrire dans un dispositif (financements régionaux)
- trouver une visibilité juridique et politique
- 
- assurer une transversalité entre les territoires
- anticiper les potentialités de mutualisation.

## Ressource territorialisée ?

⇒ « territoire révélé en dynamique dans et par des situations coordinations situées dans le temps et aussi dans l'espace »

PECQUEUR, COLLETIS, 2004

➔ « La ressource territorialisée correspond à un ensemble de **capacités** que les personnes peuvent développer et qui trouvent leurs modes d'expression singuliers dans un lieu...la ressource dépend donc du **lieu de production sociale, économique et culturelle**..sa valorisation dans des projets lui assure une inscription dans un périmètre spatial, sa diffusion génère en corollaire un **marquage sur le territoire**. Les marques sont les traces visibles d'un **changement de statut de la ressource** ..c'est là que se situent sa territorialisation et son historicité »...

LOUARGANT, BNSAHEL, 2006

#### Territorialités et projet : quelle forme, quelle empreinte ?

Une discontinuité territoriale...mais une affirmation dans un cadre territorial : le Conseil de Développement du « Pays »

La territorialité empreinte de proximités multiples

- géographique
- organisationnelle / proximité organisée + relationnelle
- institutionnel d 'acteurs

- Kirat, Lung, 1995 ; Gilly, 2004 ; Talbot, 2001
  - Pecqueur, Zimmermann, 2004
-

Un dispositif de coordination des ressources en genèse :

- les pré-requis associatifs
- la coordination avec les professionnels de l'ingénierie territoriale ( aspects juridiques + SCIC => nouveaux partenariats)
- des temporalités différentes : rupture de l'activation de la ressource sur le territoire
- anticipation et visions des possibles => prospective territoriale