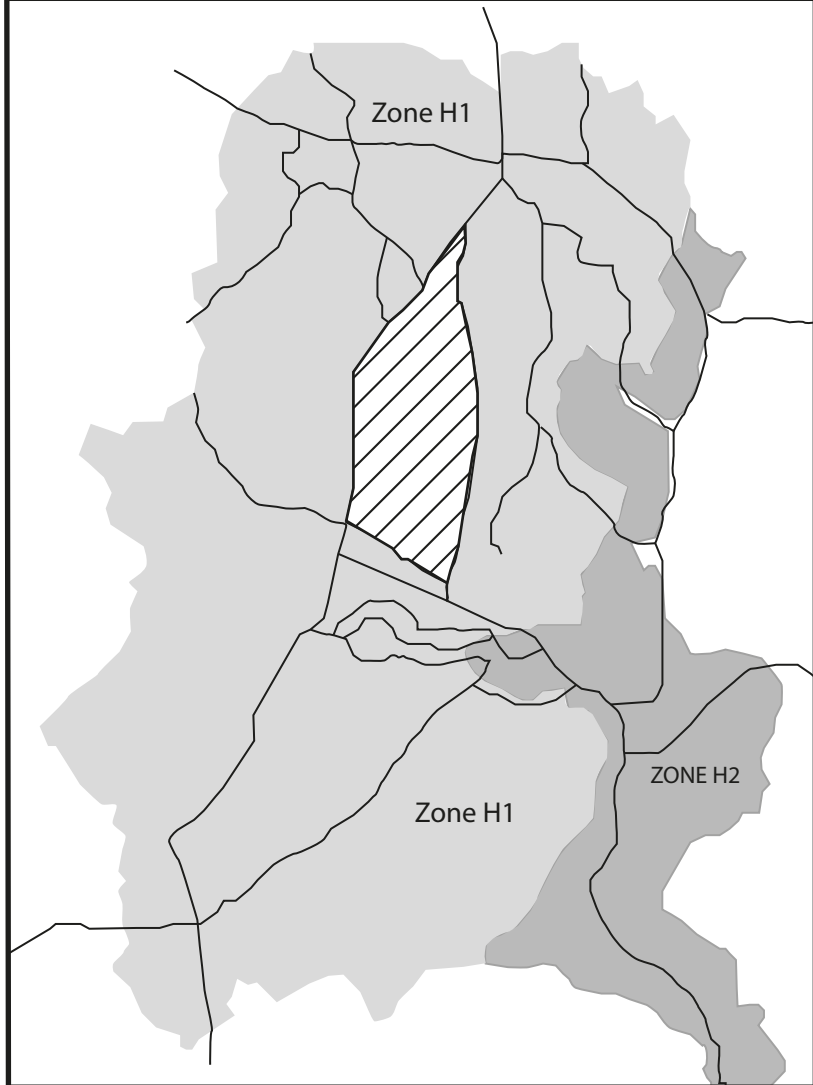






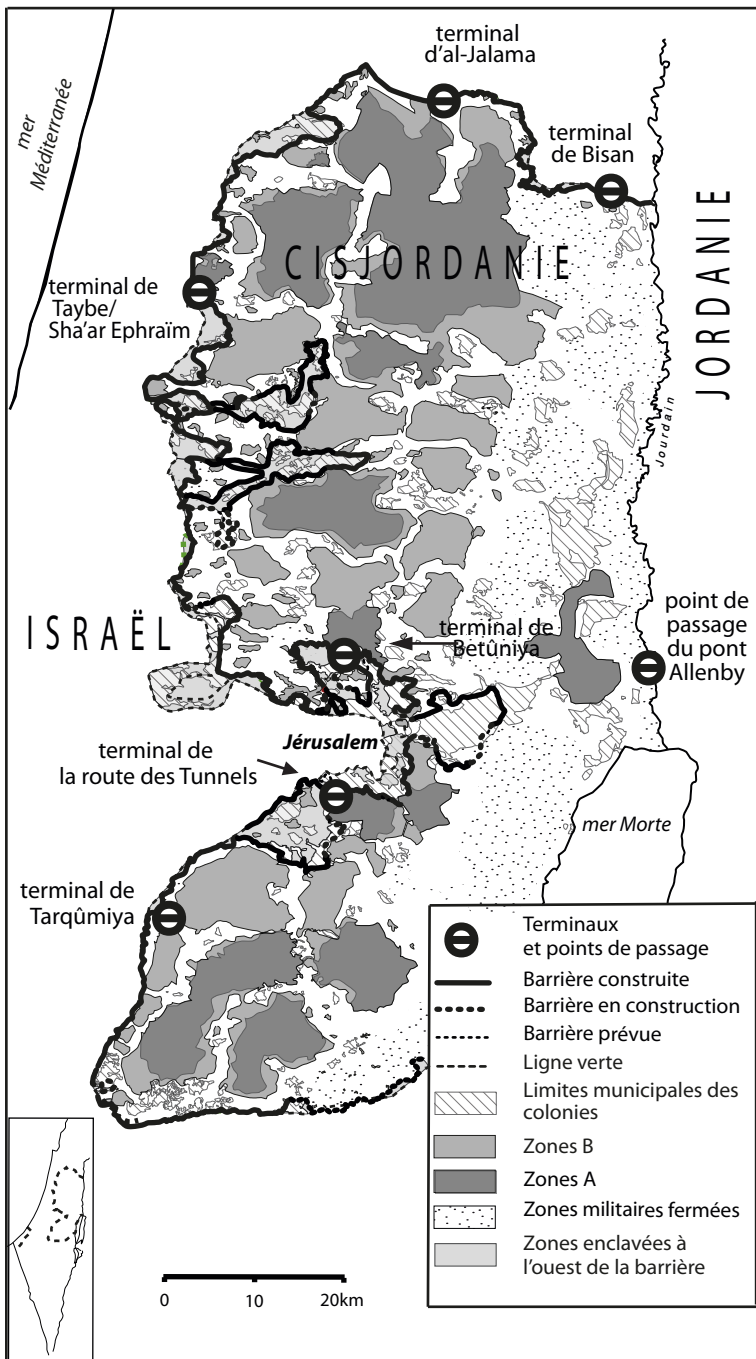
© Carte M. Barazani (CRFJ), C. Parizot (IREMAM). Source : Cartoarchy; OCHA Information Management Unit. Map Produced: Juin 2009. Base data and statistics: OCHA, PA MoP.

Carte 1 : Zones A, B et C en Cisjordanie (2009).



- | | | | |
|---|---|---|--------------------------------|
|  H 2 | Zone sous contrôle israélien |  H 1 | Zone sous contrôle palestinien |
|  | Périmètre dans lequel l'Autorité palestinienne peut se déplacer armée |  | Rues principales |

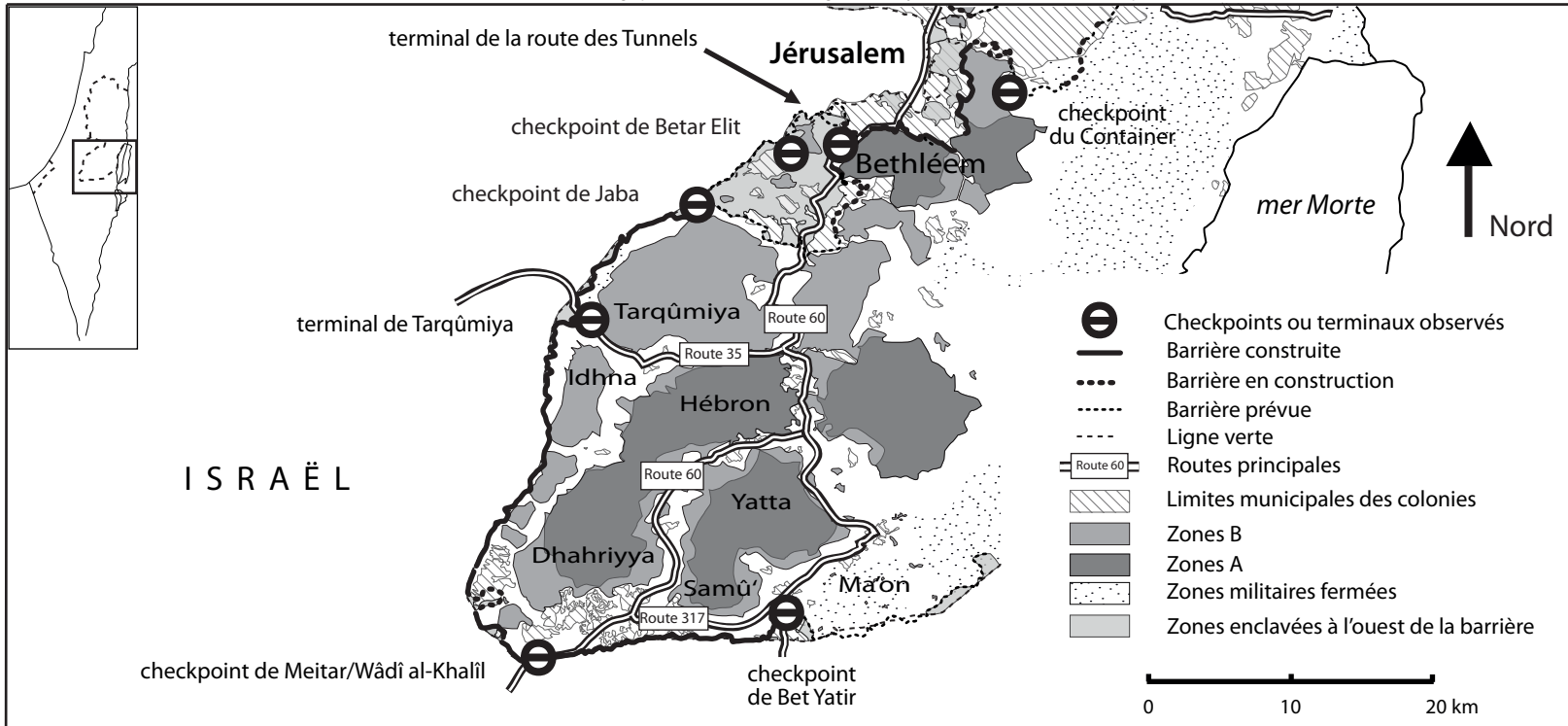
Carte 2 : Ville d'Hébron



Carte 3:

Points de passage

*destinés au traitement des marchandises
entre Israël, la Cisjordanie et la Jordanie*



Carte 4: principaux terminaux et checkpoints entre le sud de la Cisjordanie et Israël