











© Sébastien Hardy, 2005
carte réalisée avec **Phlcarto** V. 3.1

1) Organisation du territoire

-  Frontière d'Etat
-  Littoral
-  Limite départementale
-  Voie routière rapide
-  Chef-lieu de municipe
Choluteca : nom du municipe

2) Implantation des melonnières d'Hondex

-  Melonnière
-  Plate-forme d'empaquetage-expédition des marchandises
-  Flux d'exportation de melons
-  Flux de capitaux et de technologies
-  Flux lieu de production-lieu d'emquapetage

0

20 km

