













© Sébastien Hardy, 2005  
carte réalisée avec **Phlcarto** V. 3.1

### 1) Organisation du territoire

-  Frontière d'Etat
-  Littoral
-  Limite départementale
-  Voie routière rapide
-  Chef-lieu de municipe  
Choluteca : nom du municipe

### 2) Implantation de l'industrie aquicole

-  Ferme d'élevage
-  Laboratoire de production
-  Petit producteur indépendant
-  Unité d'emquapetage
-  Flux d'exportation de crevettes
-  Flux de capitaux et de technologies
-  Flux lieu de production-lieu d'emquapetage

0

20 km