

**Des portes de Sanaa (Yémen) aux nouvelles entrées de la ville**  
*Re-formation d'espaces de sociabilités*

**From the gates of Sana'a (Yemen) to the new entrances to the city**  
*Reconstitution of spaces of sociability*

**ILLUSTRATIONS**

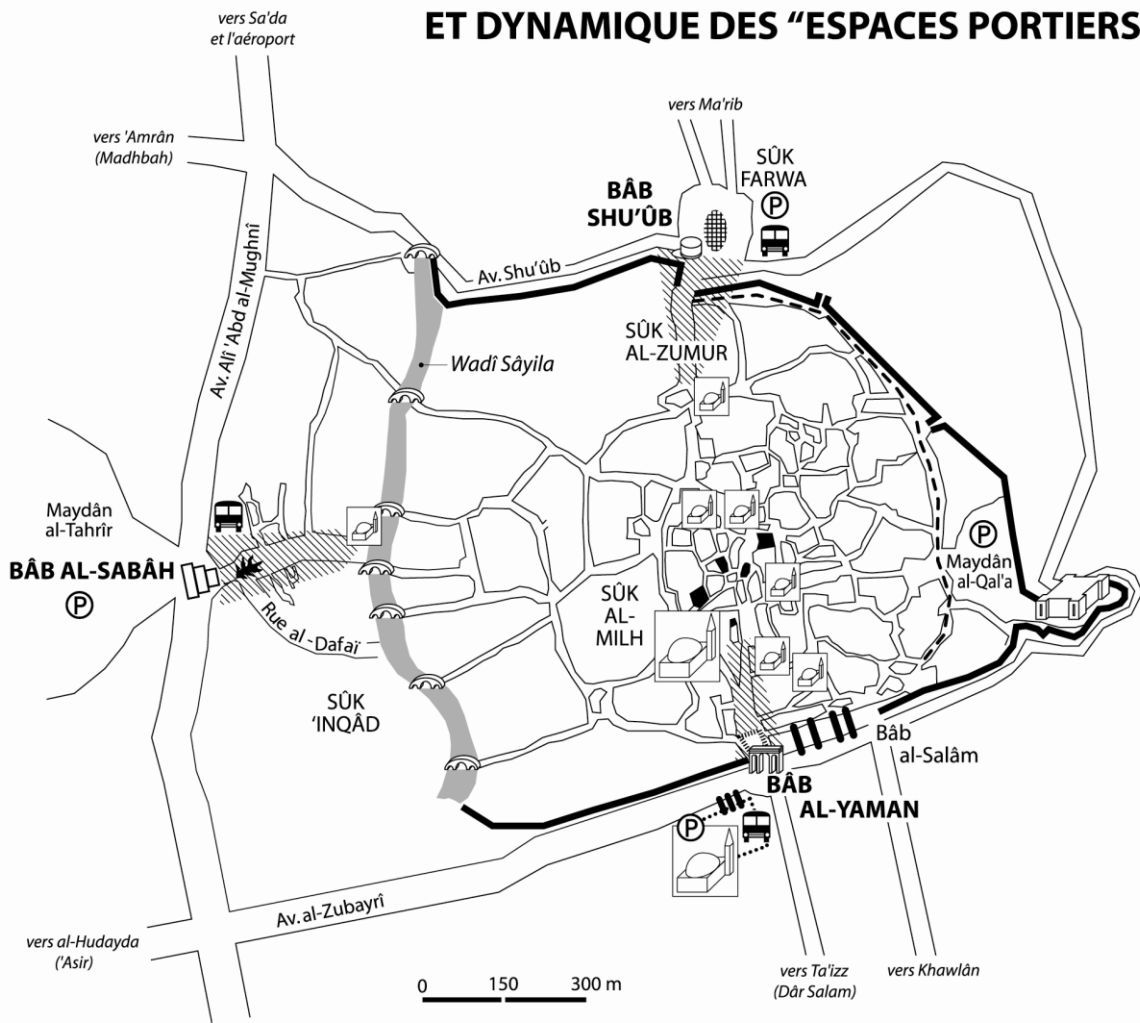
**Roman Stadnicki**





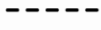













Université de Tours/CITERES-EMAM

Allocataire-Moniteur

[romanstad@hotmail.com](mailto:romanstad@hotmail.com)

**Fig. 1 - LOCALISATION DES PORTES  
DANS LA VIEILLE VILLE DE SANAA  
ET DYNAMIQUE DES "ESPACES PORTIERS"**



	Remparts		Porte	} Bâb al-Yaman
	Percées dans la muraille correspondant aux anciennes portes secondaires de la ville		Espace intérieur : esplanade ou Rahba	
	Partie du boulevard circulaire <i>intra muros</i> aménagé par les Turcs		Espace extérieur : plateforme multimodale ou "port urbain"	
	Pénétrante soukrière caractéristique du "phénomène de porte"		"Doigts soukalisés"	} Bâb Shu'ûb
	Mosquées (selon importance)		Square approprié par les ouvriers	
	Citadelle		Bureaux de la <i>Baladiyya</i>	} Bâb al-Sabâh
	Caravansérail		Passage souterrain	
	Gare routière : liaisons intra-urbaines par <i>dabbâb</i>		Marché au qat	
	Parking			
	Pont			

Cartographie : R. Stadnicki & F. Troin, CITERES-EMAM, 2005.

**Fig. 2. Bâb al-Yaman, depuis la route de Ta'izz.**



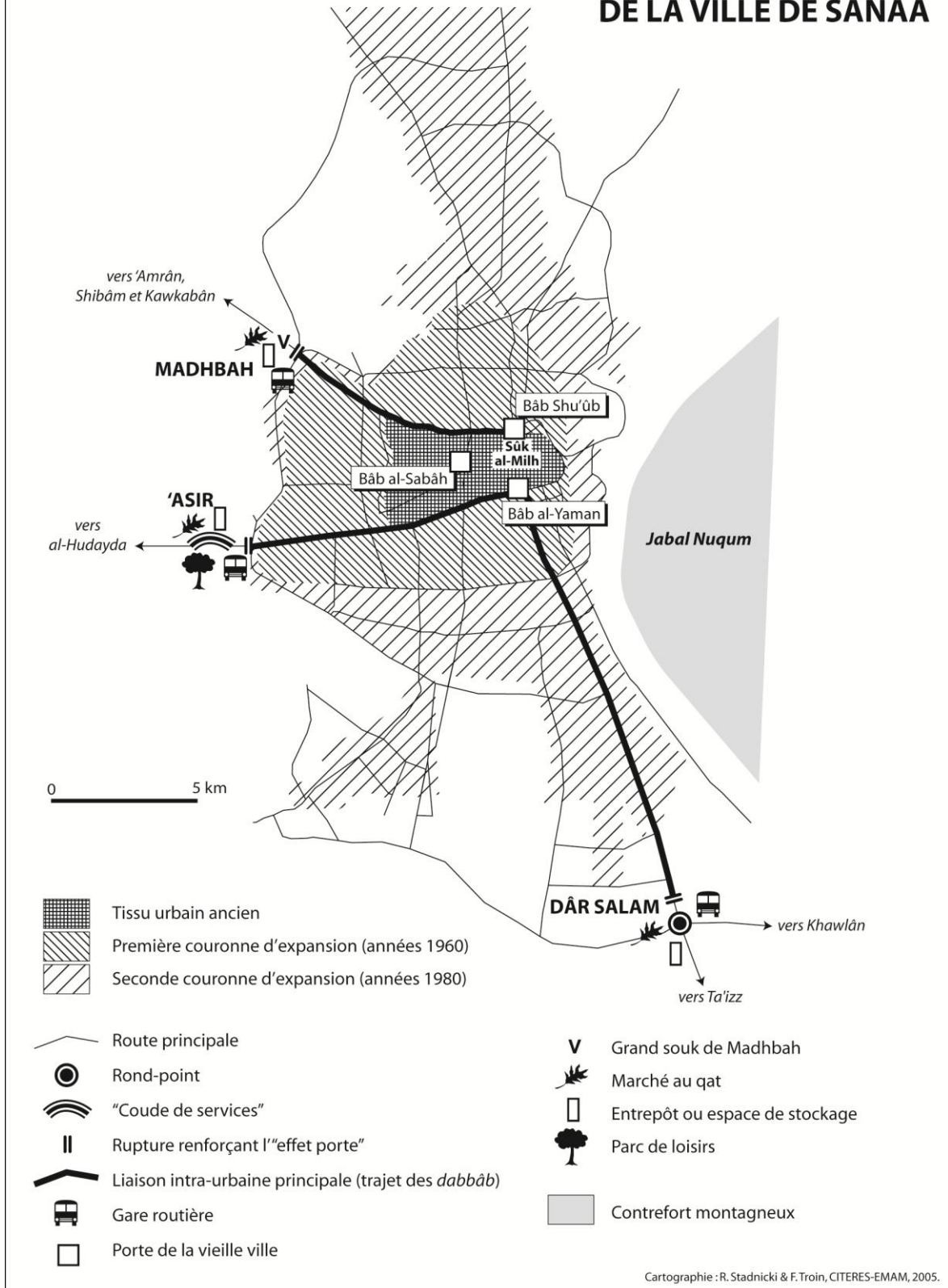
Cliché : R. Stadnicki, 2004.

**Fig. 3. Esplanade de Bâb al-Yaman. Jeux de loterie, jour de fête.**



Cliché : R. Stadnicki, 2004.

**Fig. 4 - LOCALISATION ET DYNAMIQUE  
DES NOUVELLES ENTRÉES  
DE LA VILLE DE SANAA**



**Fig. 5 : Souk de Dâr Salam, direction ouest du rond-point.**



Cliché : R. Stadnicki, 2004.

**Fig. 6 : Madhbah : marché au qat et marchands ambulants.**



Cliché : R. Stadnicki, 2004.