



VOL II/III

Rapport final d'opération d'archéologie préventive

Figures

Chaponnay - décembre 2017

› Région Île-de-France / Département de Seine-Saint-Denis (93)

TREMBLAY-EN-FRANCE

Route de Villepinte, chemin des Ruisseaux

Occupations rurales au bord du Sausset, étude diachronique

Code INSEE de la commune : 93073

Numéro SRA : BF/DCD/[2011-4646]2014, dossier réf. JMD/IB route de Tremblay

Code PATRIARCHE : 93 073 9832

Sous la direction d'Agata POIROT (responsable d'opération)

Auteurs : Agata POIROT (responsable d'opération), Quentin ROCHET

Avec les collaborations écrites de : Audrey BARADAT, Aline COLOMBIER-GOUGOUZIAN, Laurie FLOTTES, Sylvain FOUCRAS, Julie GEREZ, Adeline GUILLEMOT-SECHERESSE, Anicet KONOPKA, Geoffrey LEBLE, Julia PATOURET, Clément TOURNIER, Katinka ZIPPER



Avertissement

Les rapports de fouille constituent des documents administratifs communicables au public dès leur remise au Service Régional de l'Archéologie, suivant les prescriptions de la loi n° 78-753 du 17 juillet modifiée relative à l'amélioration des relations entre l'administration et le public. Aux termes de la circulaire du 26 mars 1993, ils pourront être consultés ; les agents des Services régionaux de l'archéologie rappelleront à tout demandeur les droits de propriété littéraires et artistiques possédés par les auteurs et les contraintes qui en résultent pour tout consultant. Les prises de notes et les photocopies sont utilisées pour un usage exclusivement privé et non destiné à une utilisation collective (article L122-5 du code de la propriété intellectuelle). Toute reproduction du texte accompagnée ou non de photographies, cartes ou schémas, n'est possible que dans le cadre du droit de courte utilisation, avec les références exactes et complètes de l'auteur et de l'ouvrage. Par ailleurs, l'exercice du droit à la communication exclut, pour ses bénéficiaires ou pour les tiers, la possibilité de reproduire, de diffuser ou d'utiliser à des fins commerciales les documents communiqués (Loi n°78-753 du 17 juillet, art. 10). Le non respect de ces règles constitue un délit de contrefaçon puni par l'article 425 du code pénal.

DÉPARTEMENT DE SEINE SAINT DENIS (93)

TREMBLAY-EN-FRANCE, « Route de Villepinte, Chemin des Ruisseaux »

Occupations rurales au bord du Sausset, étude diachronique

Rapport d'Opération d'Archéologie Préventive

Illustration de couverture : Les fours « groupés »

Sous la direction d'Agata POIROT (responsable d'opération)

Auteurs : Agata POIROT (responsable d'opération), Quentin ROCHET

Avec les collaborations écrites de : Audrey BARADAT, Aline COLOMBIER-GOUGOUZIAN, Laurie FLOTTES, Sylvain FOUCRAS, Julie GEREZ, Adeline GUILLEMOT-SECHERESSE, Anicet KONOPKA, Geoffrey LEBLE, Julia PATOURET, Clément TOURNIER, Katinka ZIPPER

Mise en page : Sandrine SWAL




SOMMAIRE

■ Textes et figures.....	343
Liste des figures	344
Figures A* Figures générales.....	344
Figures B* De la préhistoire à l'Antiquité.....	345
Figures C* Période mérovingienne (VI ^e -VIII ^e s.)	345
Figures D* Transition entre la période mérovingienne et la période carolingienne (fin VII ^e -VIII ^e s.)	347
Figures E* Période carolingienne (VIII ^e -X ^e s.)	347
Figures F* Autres vestiges du haut Moyen Âge (VI ^e -X ^e s.)	348
Figures G* Transition de la période carolingienne au Moyen Âge central (X ^e -XI ^e s.)....	348
Figures H* Moyen Âge central (XI ^e -XII ^e s.).....	350
Figures J* Bas Moyen Âge (XIII ^e -XIV ^e s.)	351
Figures L* Vestiges non datés	351
Figures M* Études complémentaires.....	351
Figures N* Synthèses	353

A. Les figures générales	355
B. De la préhistoire à l'Antiquité	375
C. Période mérovingienne (VII ^e -VIII ^e s.)	385
D. Transition entre la période mérovingienne et la période carolingienne (fin VII ^e - VIII ^e s.)	421
E. Période carolingienne (VIII ^e -X ^e s.)	427
F. Autres vestiges du haut Moyen Âge (VI ^e -X ^e s.)	461
G. Transition de la période carolingienne au Moyen Âge central (X ^e -XI ^e s.).....	471
H. Moyen Âge central (XI ^e -XII ^e s.)	497
J. Bas Moyen Âge (XIII ^e -XIV ^e s.)	521
L. Vestiges non datés	529
M. Études complémentaires.....	543
N. Synthèses	593

2



Textes et figures

› *Figures*



LISTE DES FIGURES

Figures A* Figures générales

Figure A1 : Localisation du site à l'échelle régionale, éch : 1/250 000^e ; Source : IGN Géoportail ; DAO : Quentin Rochet

Figure A2 : Localisation du site à l'échelle locale, éch : 1/25 000^e ; Source : IGN Géoportail ; DAO : Quentin Rochet

Figure A3 : Localisation de l'emprise de fouille sur le cadastre actuel ; éch : 1/5 000^e ; DAO : Quentin Rochet

Figure A4 : Carte du contexte archéologique ; éch : 1/40 000^e ; Adeline Guillemot-Sécheresse

Figure A5 : Contexte archéologique, détail du bourg de Tremblay-en-France ; éch : 1/10 000^e ; Adeline Guillemot-Sécheresse

Figure A6 : Plan du diagnostic ; éch : 1/2 000^e ; A. Michel, service d'archéologie départemental de Seine-Saint-Denis, 2013

Figure A7 : Localisation du site sur la carte de Cassini (1740)

Figure A8 : Localisation des emprises de fouille sur le cadastre napoléonien, circa 1819 (AD09 - 2047 W 0614) ; DAO : Quentin Rochet

Figure A9a : Localisation des emprises de fouille sur une photographie aérienne de 1959 ; DAO : Quentin Rochet

Figure A9b : Photographies aériennes anciennes : identification de vestiges et extension possible de l'occupation dans les parcelles adjacentes ; DAO : Quentin Rochet

Figure A10 : Photographies aérienne du site et localisation de l'emprise ; Source : Géoportail, photographies planet observer

Figure A11 : Contexte géologique du site, éch : 1/50 000^e ; Geoffrey Leblé

Figure A12 : Observations géomorphologiques, échelles multiples ; Geoffrey Leblé

Figure A13 : Vue du lit actuel du Sausset et Extrait du cadastre de 1819 ; Geoffrey Leblé

Figure A14 : Plan masse général des deux fouilles (2014-2015) ; éch : 1/1 000^e ; DAO : Quentin Rochet

Figure A15 : Plan masse de la fouille ; éch : 1/500^e ; DAO : B. Passemard & Clément Tournier

Figure A16 : Vues panoramiques du site à l'issue du décapage ; Photos : Agata Poirot

Figures B* De le préhistoire à l'Antiquité

Figure B1 : Plan général des structures comprenant des dépôts secondaires de silex préhistoriques ;
éch : 1/500^e ; DAO : Quentin Rochet

Figure B2 : Plan général des structures protohistoriques et des structures présentant un dépôt secondaire de mobilier protohistorique ; éch : 1/500^e ; DAO : Quentin Rochet

Figure B3 : Structure de combustion 718, plan et coupes, éch. 1/20^e, photographies en cours de fouille ;
DAO : Clément Tournier

Figure B4 : Silos 122 et 206, Relevé des coupes éch. 1/40^e, localisation en plan, éch. 1/100^e et photographies des coupes ; DAO : Clément Tournier

Figure B5 : Silos 879 et 881, Relevé des coupes éch. 1/40^e, localisation en plan, éch. 1/100^e et photographies des coupes ; DAO : Clément Tournier

Figures C* Période mérovingienne (VIII^e-VII^e s.)

Figure C1 : Plan général des vestiges de la période mérovingienne ; éch : 1/500^e ; DAO : Quentin Rochet

Figure C2 : Bâtiment 898 (6e-8e), plan et coupe, éch : 1/20^e, photo ; Relevé : Thibaud Bleuzé & Gabrielle-Yseult Henri ; DAO : Clément Tournier

Figure C3 : Bâtiment 113 (6e-8e), plan et coupes, éch. : 1/20^e, photo ; Relevé : Noémie Arandel & Florian Bourhis ; DAO : Clément Tournier

Figure C4 : Bâtiment 147 (6e-7e), plan et coupes, éch. : 1/20^e, photo ; Relevé : Noémie Arandel & Florian Bourhis ; DAO : Clément Tournier

Figure C5 : Bâtiment 378 (6e-8e), plan et coupes, photo, éch. : 1/20^e (coupe) et 1/40^e (plan) ;
Relevé : Valentin Rabiller & Yves Dal Canton ; DAO : Clément Tournier

Figure C6 : Bâtiment 378 et fours 376, 377 et 569, plan, éch. : 1/50^e, photographies en plan de 376 et 377 ;
Relevé : Valentin Rabiller & Yves Dal Canton ; DAO : Clément Tournier

Figure C7 : Bâtiment 712 (6e-7e), plan et coupe, éch. : 1/20^e ; Relevé : Adéline Guillemot-Sécheresse & Florian Bourhis ; DAO : Clément Tournier

Figure C8 : Bâtiment 712 (6e-7e), photographie générale et vue de détail de la zone rubéfiée et de l'US 948 ;
photographie : équipe de fouille

Figure C9 : Bâtiment 720 (7e-8e), plan et coupe, éch. : 1/20^e (coupe) et 1/40^e (plan), photo ;
Relevé : Agata Poirot ; DAO : Clément Tournier

Figure C10 : Bâtiment 884 (6e-8e), plan et coupe, éch. : 1/20^e (coupe) et 1/40^e (plan), photo ;
Relevé : Florian Bourhis & Gabrielle-Yseult Henri ; DAO : Clément Tournier

Figure C11 : Bâtiment 395, plan et coupe, éch. : 1/20^e, photographie avant fouille ; DAO : Clément Tournier

Figure C12 : Bâtiment 909 (7e-8e), plan et coupe, éch. : 1/20^e (coupe) et 1/40^e (plan), photo ;
Relevé : Florian Bourhis & Gabrielle-Yseult Henri ; DAO : Clément Tournier

Figure C13 : Bâtiment 170 (7e-8e), plan et coupe, éch. : 1/20^e (coupe) et 1/40^e (plan) ;
Relevé : Florian Bourhis ; DAO : Clément Tournier

Figure C14 : Bâtiment 170 (7e-8e), photographie avant et après fouille du bâtiment ;
photographie : équipe de fouille

Figure C15 : Bâtiment 423 (6e-8e), plan et coupe, éch. : 1/20^e (coupe) et 1/40^e (plan), photo ; Relevé : Ludivine Cosialls & Valentin Rabiller ; DAO : Clément Tournier

Figure C16 : Bâtiment 171 (fin 6e-7e), plan et coupe, éch. : 1/20^e (coupe) et 1/40^e (plan) ; Relevé : Adéline Guillemot-Sécheresse & Gabrielle-Yseult Henri ; DAO : Clément Tournier

Figure C17 : Bâtiment 171 (fin 6e-7e), photographie après fouille du bâtiment ; photographie : équipe de fouille

Figure C18 : Bâtiment B1, plan et coupe de poteau, éch. 1/50^e, Relevé : Adéline Guillemot-Sécheresse ; DAO : Clément Tournier

Figure C19 : Bâtiment B25, plan et coupe de poteau, éch. 1/50^e, Relevé : Camille Baïda, Gabrielle-Yseult Henri, Valentin Rabiller & Florian Bourhis ; DAO : Clément Tournier

Figure C20 : Bâtiment B2, plan et coupe de poteau, éch. 1/50^e, Relevé : Adéline Guillemot-Sécheresse ; DAO : Clément Tournier

Figure C21 : Four 159-248-158, Relevé en plan et coupe, éch. 1/20^e, Photographie après fouille ; Relevé : Thibaud Bleuzé ; DAO : Clément Tournier

Figure C22 : Four 337-951, Relevé en plan et coupe, éch. 1/25^e, Photographie après fouille ; Relevé : Thibaud Bleuzé ; DAO : Clément Tournier

Figure C23 : Four 630-631, Relevé en plan et coupe, éch. 1/25^e, Photographie après fouille ; Relevé : Florian Bourhis & Adéline Guillemot-Sécheresse ; DAO : Clément Tournier

Figure C24 : Fours 209-230-231-228, et 237-235, Relevé en plan, éch. 1/50^e, photographie en fin de fouille et diagramme stratigraphique de l'ensemble ; DAO : Clément Tournier

Figure C25 : Fours 209-230-231-228, et 237-235, Relevé des coupes des fosses atelier, éch. 1/25^e, photographie ; DAO : Clément Tournier

Figure C26 : Fours 209-230-231-228, et 237-235, Relevé des coupes des chambres de chauffe, éch. 1/25^e, photographie ; DAO : Clément Tournier

Figure C27 : Fours 913-100 / 1001-1012, Relevé en plan et photographie de la sole 913-1, éch. 1/25^e ; Relevé : Thibaud Bleuzé ; DAO : Clément Tournier

Figure C28 : Fours 913-100 / 1001-1012, Relevé des coupes, éch. 1/25^e ; Relevé : Thibaud Bleuzé ; DAO : Clément Tournier

Figure C29 : Fours 849-996-982, Relevé en plan et photographie, éch. 1/40^e ; Relevé : Noémie Arandel ; DAO : Clément Tournier

Figure C30 : Fours 849-996-982, Relevé des coupes, éch. 1/20^e ; Relevé : Noémie Arandel ; DAO : Clément Tournier

Figure C31 : Foyers 850, 863, 864 et 869; Relevé en plan, éch. 1/100^e, Photographies des foyers en fin de fouille ; DAO : Clément Tournier

Figure C32 : Four 930 ; Relevé en plan et en coupe, éch. 1/20^e ; DAO : Clément Tournier

Figure C33 : Fossés 911 & 912, Plan à l'éch. 1/1000^e et photographie de la coupe de 912 ; DAO : Clément Tournier

Figures D* Transition entre la période mérovingienne et la période carolingienne (fin VII^e s.)

Figure D1 : Plan général des vestiges de la transition entre la période mérovingienne et la période carolingienne ; éch : 1/500^e ; DAO : Quentin Rochet

Figure D2 : Bâtiment 655 (7e- fin 8e), plan et coupes, éch. : 1/20^e, photo ; Relevé : Noémie Arandel & Camille Baïda ; DAO : Clément Tournier

Figure D3 : Four 981-1049-855, Relevé en plan et en coupe, éch. 1/25^e, photographie après fouille ; DAO : Clément Tournier

Figures E* Période carolingienne (VIII^e-X^e s.)

Figure E1 : Plan général des vestiges de la période carolingienne ; éch : 1/500^e ; DAO : Quentin Rochet

Figure E2 : Bâtiment 640 (8e-9e), plan et coupe, éch. : 1/20^e, photo, Relevé : Thibaud Bleuzé ; DAO : Clément Tournier

Figure E3 : Bâtiment 173 (8e-9e), Relevé en plan, éch. 1/40^e, photo ; Relevé : Thibaud Bleuzé & Florian Bourhis ; DAO : Clément Tournier

Figure E4 : Bâtiment 173 (8e-9e), coupes opposées, éch. 1/40^e ; Relevé : Thibaud Bleuzé & Florian Bourhis ; DAO : Clément Tournier

Figure E5 : Bâtiment 373 (9e-10e), plan et coupes, éch. : 1/20^e ; Relevé : Agata Poirot ; DAO : Clément Tournier

Figure E6 : Bâtiment 373 (9e-10e), Photographie générale et vue de détail des systèmes d'ancrage ; Photographie : équipe de fouille

Figure E7 : Bâtiment 795 (8e-début 9e), plan et coupe, éch. : 1/20^e (coupe) et 1/40^e (plan), photo ; Relevé : Noémie Arandel & C.B. ; DAO : Clément Tournier

Figure E8 : Bâtiment 749 (8e-9e), plan et coupe, éch. : 1/20^e, Relevé : Noémie Arandel & Gabrielle-Yseult Henri ; DAO : Clément Tournier

Figure E9 : Bâtiment 749 (8e-9e), photographies après fouille, en plan et coupe ; Photographies : équipe de fouille.

Figure E10 : Fosse atelier 790 (8e-9e), Relevé en plan, éch. 1/50^e, et en coupe, éch. 1/20^e, photographie de la coupe ; DAO : Clément Tournier

Figure E11 : Bâtiment B3, Relevé en plan, éch. 1/100^e et coupe ; Relevé : Thibaud Bleuzé ; DAO : Clément Tournier

Figure E12 : Bâtiment B4, Relevé en plan, éch. 1/100^e et coupe ; Relevé : Adéline Guillemot-Sécheresse ; DAO : Clément Tournier

Figure E13 : Bâtiment B5, Relevé en plan, éch. 1/100^e et coupe ; Relevé : Adéline Guillemot-Sécheresse & Florian Bourhis ; DAO : Clément Tournier

Figure E14 : Bâtiment B9, Relevé en plan, éch. 1/50^e ; DAO : Clément Tournier

Figure E15 : Bâtiment B6, Relevé en plan, éch. 1/50^e ; DAO : Clément Tournier

Figure E16 : Bâtiment B28, Relevé en plan, éch. 1/50^e et coupe ; Relevé : Gabrielle-Yseult Henri & Florian Bourhis ; DAO : Clément Tournier

Figure E17 : Batterie de Silos 191, 194 ,195 et 196, Relevé des coupes éch. 1/20^e, localisation en plan, éch. 1/100^e et photographies des coupes 191 et 194 ; DAO : Clément Tournier

Figure E18 : Batterie de Silos 198, 199 et 200, Relevé des coupes éch. 1/20^e, localisation en plan, éch. 1/100^e et photographies des coupes 198 et 200 ; DAO : Clément Tournier

Figure E19 : Batterie de Silos 183 et 143, silo 189, Relevé des coupes éch. 1/20^e, localisation en plan, éch. 1/100^e et photographies des coupes 183 et 143 ; DAO : Clément Tournier

Figure E20 : Silo 174, Relevé en plan et coupe, éch. 1/20^e ; DAO : Clément Tournier

Figure E21 : Batterie de Silos 394, 396 et 397, Relevé des coupes éch. 1/20^e, localisation en plan, éch. 1/100^e ; DAO : Clément Tournier

Figure E22 : Silo 349, Relevé en plan, éch. 1/40^e et coupe, éch. 1/20^e, Photographie de la coupe ; DAO : Clément Tournier

Figure E23 : Silo 359 et foyer 306, Relevé en plan, éch. 1/40^e et coupe, éch. 1/20^e, Photographie de la coupe ; DAO : Clément Tournier

Figure E24 : Fossés 332 845 854 859 207, éch. 1/1000^e ; DAO : Quentin Rochet

Figure E25 : Localisation générale des sépultures mise au jours, éch. 1/500^e ; DAO : Quentin Rochet

Figure E26 : Sépultures 204 & 883 ; photos : équipe de fouille

Figure E27 : Sépultures 865 & 867 ; photos : équipe de fouille

Figure E28 : Sépultures 821 & 822 ; photos : équipe de fouille

Figure E29 : Sépultures 792 & 826 ; photos : équipe de fouille

Figures F* Autres vestiges du haut Moyen Âge (VI^e-X^e s.)

Figure F1 : Plan général des autres vestiges du Haut Moyen-Age ; éch : 1/500^e ; DAO : Quentin Rochet

Figure F2 : Bâtiment 757 et four 756-1051-1017, Relevé en plan, éch. 1/50^e, et coupe, éch. 1/20^e, photographie après fouille ; DAO : Clément Tournier

Figure F3 : Bâtiment B7, Relevé en plan, éch. 1/50^e ; Relevé : Adéline Guillemot-Sécheresse ; DAO : Clément Tournier

Figure F4 : Four 574-972, Relevé en plan et coupe, éch. 1/25^e, et photographie en fin de fouille ; DAO : Clément Tournier

Figure F5 : Silo 603, Relevé en plan et coupe, éch. 1/20^e, photographie de la coupe ; DAO : Clément Tournier

Figure F6 : Fossé 585, Relevé en plan, éch. 1/50^e, et coupe, éch. 1/20^e. Photographie d'ensemble ; DAO : Clément Tournier

Figures G* Transition de la période carolingienne au Moyen Âge central (X^e-XI^e s.)

Figure G1 : Plan général des vestiges de la transition entre la période carolingienne et le Moyen-Age central ; éch : 1/500^e ; DAO : Quentin Rochet

Figure G2 : Bâtiment 400 (10e-11e), Plan et coupe, éch. 1/20^e, photo ; Relevé : Adéline Guillemot-Sécheresse, Thibaud Bleuzé & Ludivine Cosials ; DAO : Clément Tournier

- Figure G3 :** Bâtiment 335 (10e-11e), Plan et coupe, éch. 1/20^e, photo ; Relevé : Thibaud Bleuzé & Gabrielle-Yseult Henri ; DAO : Clément Tournier
- Figure G4 :** Bâtiment 420 (10e-11e), Plan et coupes, éch. 1/20^e (coupes) et 1/40^e (plan) ; Relevé : Adéline Guillemot-Sécheresse & Valentin Rabiller ; DAO : Clément Tournier
- Figure G5 :** Bâtiment 420 (10e-11e), Photographie générale et vue de la coupe ; photographies : équipe de fouille
- Figure G6 :** Bâtiment 914 (10e-11e), Plan et coupes, éch. 1/20^e (coupes) et 1/40^e (plan) ; Relevé : Thibaud Bleuzé & Noémie Arandel ; DAO : Clément Tournier
- Figure G7 :** Bâtiment 914 (10e-11e), Photographie d'ensemble et vue de la coupe ; Photographies : équipe de fouille
- Figure G8 :** Bâtiment 363 (9e-10e), plan et coupes, éch. : 1/20^e ; Relevé : Agata Poirot ; DAO : Clément Tournier
- Figure G9 :** Bâtiment 363 (9e-10e), photographies avant et après fouille ; Photographies : équipe de fouille.
- Figure G10 :** Bâtiment B8, Relevé en plan et coupes , éch. 1/50^e ; Relevé : Adéline Guillemot-Sécheresse ; DAO : Clément Tournier
- Figure G11 :** Four 342 1050 341, Relevé en plan et en coupe, éch. 1/20^e, et photographie en fin de fouille ; DAO : Clément Tournier
- Figure G12 :** Batterie de Silos 334 et 338, Relevé des coupes éch. 1/20^e, localisation en plan, éch. 1/100^e, photographies des coupes ; DAO : Clément Tournier
- Figure G13 :** Batterie de Silos 360 et 332, Relevé des coupes éch. 1/20^e, localisation en plan, éch. 1/100^e, photographies de 360 après fouille ; DAO : Clément Tournier
- Figure G14 :** Batterie de Silos 367 et 338, Relevé des coupes éch. 1/20^e, localisation en plan, éch. 1/100^e, photographie de 367 en coupe ; DAO : Clément Tournier
- Figure G15 :** Batterie de Silos 543 et 561, Relevé des coupes éch. 1/20^e, localisation en plan, éch. 1/100^e, photographie de 543 en coupe ; DAO : Clément Tournier
- Figure G16 :** Batterie de Silos 387 et 388, Relevé des coupes éch. 1/20^e, localisation en plan, éch. 1/100^e, photographie des coupes ; DAO : Clément Tournier
- Figure G17 :** Silo 357, Relevé en plan et coupe, éch. 1/20^e, photographie de la coupe ; DAO : Clément Tournier
- Figure G18 :** Batterie de Silos 518 et 520, Relevé des coupes éch. 1/20^e, localisation en plan, éch. 1/100^e, photographie des coupes ; DAO : Clément Tournier
- Figure G19 :** Silo 523, Relevé en plan et coupe, éch. 1/20^e, photographie de la coupe ; DAO : Clément Tournier
- Figure G20 :** Silo 576, Relevé en plan et coupe, éch. 1/20^e, photographie de la coupe ; DAO : Clément Tournier
- Figure G21 :** Silo 596, Relevé en plan et coupe, éch. 1/20^e, photographie de la coupe ; DAO : Clément Tournier
- Figure G22 :** Silo 597, Relevé en plan et coupe, éch. 1/20^e, photographie de la coupe ; DAO : Clément Tournier
- Figure G23 :** Silo 635, Relevé en plan et coupe, éch. 1/20^e, photographie de la coupe ; DAO : Clément Tournier

Figures H* Moyen Âge central (XI^e-XII^e s.)

Figure H1 : Plan général des vestiges du Moyen-Age central ; éch : 1/500^e ; DAO : Quentin Rochet

Figure H2 : Bâtiment 465 (11e-12e), Plan et coupe, éch. 1/20^e, photo ; Relevé : Adéline Guillemot-Sécheresse
& Valentin Rabiller ; DAO : Clément Tournier

Figure H3 : Bâtiment 528 (11e-12e), Plan et coupes, éch. 1/20^e (coupes) et 1/40^e (plan) ;
Relevé : Florian Bourhis & Valentin Rabiller ; DAO : Clément Tournier

Figure H4 : Bâtiments B10 & B11, Relevé en plan et coupes , éch. 1/100^e ; DAO : Clément Tournier

Figure H5 : Bâtiments B12 & B13, Relevé en plan et coupes , éch. 1/100^e ; DAO : Clément Tournier

Figure H6 : Bâtiments B14 & B15, Relevé en plan et coupes , éch. 1/100^e ; DAO : Clément Tournier

Figure H7 : Batterie de Silos 481, 482, 484 et 478, Relevé des coupes 481 et 482 éch. 1/20^e,
localisation en plan, éch. 1/100^e, photographie des coupes ; DAO : Clément Tournier

Figure H8 : Batterie de Silos 481, 482, 484 et 478, Relevé des coupes 484 et 478 éch. 1/20^e,
localisation en plan, éch. 1/100^e, photographie des coupes ; DAO : Clément Tournier

Figure H9 : Silo 488, Relevé en plan et coupe, éch. 1/20^e, photographie de la coupe ;
DAO : Clément Tournier

Figure H10 : Silo 517, Relevé en plan et coupe, éch. 1/20^e, photographie de la coupe ;
DAO : Clément Tournier

Figure H11 : Batterie de Silos 317, 320, 325 et 706, Relevé des coupes éch. 1/25^e, localisation en plan,
éch. 1/100^e ; DAO : Clément Tournier

Figure H12 : Batterie de Silos 317, 320, 325 et 706, photographies des coupes et localisation en plan,
éch. 1/100^e ; photographies : équipe de fouille ; DAO : Clément Tournier

Figure H13 : Silos 344 et 975, Relevé en plan et coupe, éch. 1/25^e, photographie de la coupe ;
DAO : Clément Tournier

Figure H14 : Batterie 399, 414 et 988, Relevé en plan, éch. 1/50^e, photographies en cours de fouille ;
DAO : Clément Tournier

Figure H15 : Batterie 399, 414 et 988, Relevé des coupes, éch. 1/40^e ; DAO : Clément Tournier

Figure H16 : Batterie 399, 414 et 988, Photographies des silos en cours de fouille ; photos : équipe de fouille

Figure H17 : Batterie de Silos 413, 432 et 433, Relevé des coupes éch. 1/20^e, localisation en plan,
éch. 1/100^e, photographie de la coupe de 433 ; DAO : Clément Tournier

Figure H18 : Batterie de Silos 449, 473 et 508, Relevé des coupes éch. 1/20^e, localisation en plan,
éch. 1/100^e ; DAO : Clément Tournier

Figure H19 : Batterie de Silos 656, 657, 659 et 675, Relevé des coupes éch. 1/20^e, localisation en plan,
éch. 1/100^e ; DAO : Clément Tournier

Figure H20 : Silos 662 et 669, Relevé en plan et coupe, éch. 1/20^e ; DAO : Clément Tournier

Figure H21 : Fosse 856, photo en cours de fouille ; Photographies : équipe de fouille

Figures J* Bas Moyen Âge (XIII^e-XIV^e s.)

Figure J1 : Plan général des vestiges du bas Moyen-Age ; éch : 1/500^e ; DAO : Quentin Rochet

Figure J2 : Batterie de Silos 372 et 392, Relevé des coupes éch. 1/20^e, localisation en plan, éch. 1/100^e, photographie de la coupe 392 ; DAO : Clément Tournier

Figure J3 : Silo 398, Relevé en plan et coupe, éch. 1/20^e, photographie de la coupe ;
DAO : Clément Tournier

Figure J4 : Silos 459 et 461, Relevé en plan et coupe, éch. 1/25^e ; DAO : Clément Tournier

Figure J5 : Silo 486, Relevé en plan et coupe, éch. 1/20^e, photographie de la coupe ;
DAO : Clément Tournier

Figures L* Vestiges non datés

Figure L1 : Plan général des vestiges non datés ; éch : 1/500^e ; DAO : Quentin Rochet

Figure L2 : Bâtiment B16, B17 et B18, éch. 1/100^e ; Dessin & DAO : Ludivine Cosialls,
Florian Bourhis, Adéline Guillemot-Sécheresse, Thibaud Bleuzé, Gabrielle-Yseult Henri

Figure L3 : Bâtiment B19, éch. 1-50^e ; Dessin & DAO : Thibaud Bleuzé, Gabrielle-Yseult Henri

Figure L4 : Bâtiment B20 et B21, éch. 1/50^e ; Dessin & DAO : Gabrielle-Yseult Henri , Yves Dal Canton

Figure L5 : Bâtiment B22, éch. 1/50^e ; Dessin & DAO : Thibaud Bleuzé, Gabrielle-Yseult Henri

Figure L6 : Bâtiment B23 et B27, éch. 1/50^e ; Dessin & DAO : Adéline Guillemot-Sécheresse

Figure L7 : Bâtiment B24, éch. 1/50^e ; DAO : Clément Tournier

Figure L8 : Bâtiment B26, éch. 1/50^e ; DAO : Clément Tournier

Figure L9 : Silos 374 et 496, coupes et plans, éch. 1/20^e ; DAO : Clément Tournier

Figure L10 : Silos 513 et 536, coupes et plans, éch. 1/20^e ; DAO : Clément Tournier

Figure L11 : Alignements de poteaux, éch. 1/500^e ; DAO : Clément Tournier

Figures M* Études complémentaires

Figure M1 : Céramique protohistorique de l'US 718-1, éch. 1/3^e ; Dessin & DAO : Katinka Zipper

Figure M2 : Céramique protohistorique de l'US 876-2, éch. 1/3^e ; Dessin & DAO : Katinka Zipper

Figure M3 : Céramique protohistorique de l'US 2415-1 et US 2799-1, éch. 1/3^e ;
Dessin & DAO : Katinka Zipper

Figure M4 : Céramique période antique, éch. 1/1, Dessin & DAO : Anicet Konopka

Figure M5 : Céramique mérovingienne VI^e-VII^e siècle (éch.: 1/3) ; Dessin & DAO : Anicet Konopka

Figure M6 : Céramique mérovingienne VII^e siècle (éch.: 1/3) ; Dessin & DAO : Anicet Konopka

Figure M7 : Céramique mérovingienne VII^e-début VIII^e siècle (éch.: 1/3) ; Dessin & DAO : Anicet Konopka

Figure M8 : Céramique carolingienne VIII^e siècle-IX^e siècle (éch.: 1/3) ; Dessin & DAO : Anicet Konopka

Figure M9 : Céramique carolingienne IX^e- début X^e siècle (éch.: 1/3) ; Dessin & DAO : Anicet Konopka

- Figure M10** : Céramique transition carolingienne - Moyen Âge X^e-début XI^e siècle (éch.: 1/3) ; Dessin & DAO : Anicet Konopka
- Figure M11** : Céramique transition carolingienne - Moyen Âge X^e-début XI^e siècle (éch.: 1/3) ; Dessin & DAO : Anicet Konopka
- Figure M12** : Céramique Moyen Âge XI^e-XII^e siècle (éch.: 1/3) ; Dessin & DAO : Anicet Konopka
- Figure M13** : Céramique Moyen Âge XI^e-XII^e siècle (éch.: 1/3) ; Dessin & DAO : Anicet Konopka
- Figure M14** : Céramique Moyen Âge XI^e-XII^e siècle (éch.: 1/3) ; Dessin & DAO : Anicet Konopka
- Figure M15** : Céramique Bas Moyen Âge XIII^e-XIV^e siècle (éch.: 1/3) ; Dessin & DAO : Anicet Konopka
- Figure M16** : Céramique période moderne et contemporaine (éch.: 1/3) ; Dessin & DAO : Anicet Konopka
- Figure M17** : Céramique mérovingienne VI^e-VIII^e siècle (éch.: 1/4) ; Dessin & DAO : Anicet Konopka
- Figure M18** : Céramique carolingienne VIII^e siècle X^e siècle (éch.: 1/4) ; Dessin & DAO : Anicet Konopka
- Figure M19** : Céramique transition carolingien - Moyen Âge X^e siècle - XI^e siècle (éch.: 1/4) ; Dessin & DAO : Anicet Konopka
- Figure M20** : Céramique du Moyen Âge XI^e siècle - XII^e siècle (éch.: 1/4) ; Dessin & DAO : Anicet Konopka
- Figure M21** : Verre, éch. 1/2 ; Dessin & DAO : Aline Colombier-Gougouzian
- Figure M22** : Cadre de vie : huisserie, éléments décoratifs, éch. 1/1 ; dessin Agata Poirot
- Figure M23** : Cadre de vie : éléments décoratifs, éch. 1/1 ; dessins Agata Poirot
- Figure M24** : Cadre de vie : lampe à l'huile, éch. 1/1 ; dessins Agata Poirot
- Figure M25** : Objets personnels : peigne et dague éch. 1/1 ; dessins Agata Poirot
- Figure M26** : Activités artisanales et de production : outillage en fer éch. 1/1 ; dessins Agata Poirot
- Figure M27** : Activités artisanales et de production : outillage textile, éch. 1/1 ; dessins Agata Poirot
- Figure M28** : Activités artisanales et de production : lissoirs, polissoirs, éch. 1/1, photographies Agata Poirot
- Figure M29** : Mobilier lithique, dessins (échelle 1:1) et DAO Julia Patouret
- Figure M30** : Mobilier lithique, dessins et DAO Julia Patouret
- Figure M31** : évolution chronologique des cinq espèces principales sur l'ensemble du site ; DAO : Sylvain Foucras
- Figure M32** : Localisation des ensembles squelettiques d'animaux sur le site ; DAO : Sylvain Foucras
- Figure M33** : exemples de traces de découpe chez les bovins en différents points du squelette ; Photographies et DAO : Sylvain Foucras
- Figure M34** : crâne d'un âne découvert durant la première campagne de fouille (US320) ; DAO : Sylvain Foucras
- Figure M35** : hypothèse de localisation des différents secteurs d'exploitation des ressources animales ; DAO : Sylvain Foucras
- Figure M36** : Photographie de détail US 822 & US 2275 ; Photos : Audrey Baradat
- Figure M37** : Photographie de détail US 204, US 2274 & US 2275 ; Photos : Audrey Baradat
- Figure M38** : Photographie de détail US 822, US 204 & US 2275 ; Photos : Audrey Baradat
- Figure M39** : Photographie de détail US 204 ; Photos : Audrey Baradat

Figure M40 : Photographie de détail US 822 ; Photos : Audrey Baradat

Figure M41 : Restes carpologiques et entomologique, photographies échelles multiples ; photos : Laurie Flottes

Figure M42 : Objet en terre ? (us 171) et fragments de revêtement (us 972, us 3003), éch. 1/10^e ; Photographie & DAO : Julie Gerez

Figure M43 : Fragments de torchis (us 413), éch. 1/10^e ; Photographie & DAO : Julie Gerez

Figure M44 : Fragments de four ? (us 691.1), éch. 1/10^e ; Photographie & DAO : Julie Gerez

Figure M45 : Banquette ou bordure ? (us 2987), éch. 1/10^e ; Photographie & DAO : Julie Gerez

Figures N* Synthèses

Figure N1 : Plan de synthèse des structures ayant livré du silex néolithique, Tremblay 1 (2014) & Tremblay 2 (2015), éch. 1/1000^e ; DAO : Quentin Rochet

Figure N2 : Plan de synthèse des structures ayant livré du mobilier protohistorique, Tremblay 1 (2014) & Tremblay 2 (2015), éch. 1/1000^e ; DAO : Quentin Rochet

Figure N3 : Plan de synthèse des structures ayant livré du mobilier antique, Tremblay 1 (2014) & Tremblay 2 (2015), éch. 1/1000^e ; DAO : Quentin Rochet

Figure N4a : Plan de synthèse des structures de la période mérovingienne, Tremblay 1 (2014) & Tremblay 2 (2015), éch. 1/1000^e ; DAO : Quentin Rochet

Figure N4b : Plan par type des structures de la période mérovingienne, Tremblay 1 (2014) & Tremblay 2 (2015), éch. 1/1000^e ; DAO : Quentin Rochet

Figure N5a : Plan de synthèse des structures de la transition de la période mérovingienne à la période carolingienne, Tremblay 1 (2014) & Tremblay 2 (2015), éch. 1/1000^e ; DAO : Quentin Rochet

Figure N5b : Plan par type des structures de la transition de la période mérovingienne à la période carolingienne, Tremblay 1 (2014) & Tremblay 2 (2015), éch. 1/1000^e ; DAO : Quentin Rochet

Figure N6a : Plan de synthèse des structures de la période carolingienne, Tremblay 1 (2014) & Tremblay 2 (2015), éch. 1/1000^e ; DAO : Quentin Rochet

Figure N6b : Plan par type des structures de la période carolingienne, Tremblay 1 (2014) & Tremblay 2 (2015), éch. 1/1000^e ; DAO : Quentin Rochet

Figure N7a : Plan de synthèse des autres structures datées du Haut Moyen Age, Tremblay 1 (2014) & Tremblay 2 (2015), éch. 1/1000^e ; DAO : Quentin Rochet

Figure N7b : Plan par type des autres structures datées du Haut Moyen Age, Tremblay 1 (2014) & Tremblay 2 (2015), éch. 1/1000^e ; DAO : Quentin Rochet

Figure N8a : Plan de synthèse des autres structures datées de la transition entre la période carolingienne et le Moyen Age central, Tremblay 1 (2014) & Tremblay 2 (2015), éch. 1/1000^e ; DAO : Quentin Rochet

Figure N8b : Plan par type des autres structures datées de la transition entre la période carolingienne et le Moyen Age central, Tremblay 1 (2014) & Tremblay 2 (2015), éch. 1/1000^e ; DAO : Quentin Rochet

Figure N9a : Plan de synthèse des structures du Moyen Age central, Tremblay 1 (2014) & Tremblay 2 (2015), éch. 1/1000^e ; DAO : Quentin Rochet

Figure N9b : Plan par type des structures du Moyen Age central, Tremblay 1 (2014) & Tremblay 2 (2015), éch. 1/1000^e ; DAO : Quentin Rochet

Figure N10 : Plan de synthèse des structures du bas Moyen Age, Tremblay 1 (2014) & Tremblay 2 (2015), éch. 1/1000^e ; DAO : Quentin Rochet

Figure N11 : Plan de synthèse des structures non datées, Tremblay 1 (2014) & Tremblay 2 (2015), éch. 1/1000^e ; DAO : Quentin Rochet

Figure N12 : Planche typo-chronologique des bâtiments excavés et semi-excavés de type «cabane» ; éch . 1/200^e ; DAO : Quentin Rochet

Figure N13 : Planche typo-chronologique des fours ; éch . 1/100^e ; DAO : Quentin Rochet



Les figures générales

Figure A1 : Localisation du site à l'échelle régionale, éch : 1/250 000^e ; Source : IGN Géoportail ; DAO : Quentin Rochet

Figure A2 : Localisation du site à l'échelle locale, éch : 1/25 000^e ; Source : IGN Géoportail ; DAO : Quentin Rochet

Figure A3 : Localisation de l'emprise de fouille sur le cadastre actuel ; éch : 1/5 000^e ; DAO : Quentin Rochet

Figure A4 : Carte du contexte archéologique ; éch : 1/40 000^e ; Adeline Guillemot-Sécheresse

Figure A5 : Contexte archéologique, détail du bourg de Tremblay-en-France ; éch : 1/10 000^e ; Adeline Guillemot-Sécheresse

Figure A6 : Plan du diagnostic ; éch : 1/2 000^e ; A. Michel, service d'archéologie départemental de Seine-Saint-Denis, 2013

Figure A7 : Localisation du site sur la carte de Cassini (1740)

Figure A8 : Localisation des emprises de fouille sur le cadastre napoléonien, circa 1819 (AD09 - 2047 W 0614) ; DAO : Quentin Rochet

Figure A9a : Localisation des emprises de fouille sur une photographie aérienne de 1959 ; DAO : Quentin Rochet

Figure A9b : Photographies aériennes anciennes : identification de vestiges et extension possible de l'occupation dans les parcelles adjacentes ; DAO : Quentin Rochet

Figure A10 : Photographies aérienne du site et localisation de l'emprise ; Source : Géoportail, photographies planet observer

Figure A11 : Contexte géologique du site, éch : 1/50 000^e ; Geoffrey Leblé

Figure A12 : Observations géomorphologiques, échelles multiples ; Geoffrey Leblé

Figure A13 : Vue du lit actuel du Sausset et Extrait du cadastre de 1819 ; Geoffrey Leblé

Figure A14 : Plan masse général des deux fouilles (2014-2015) ; éch : 1/1 000^e ; DAO : Quentin Rochet

Figure A15 : Plan masse de la fouille ; éch : 1/500^e ; DAO : B. Passemard & Clément Tournier

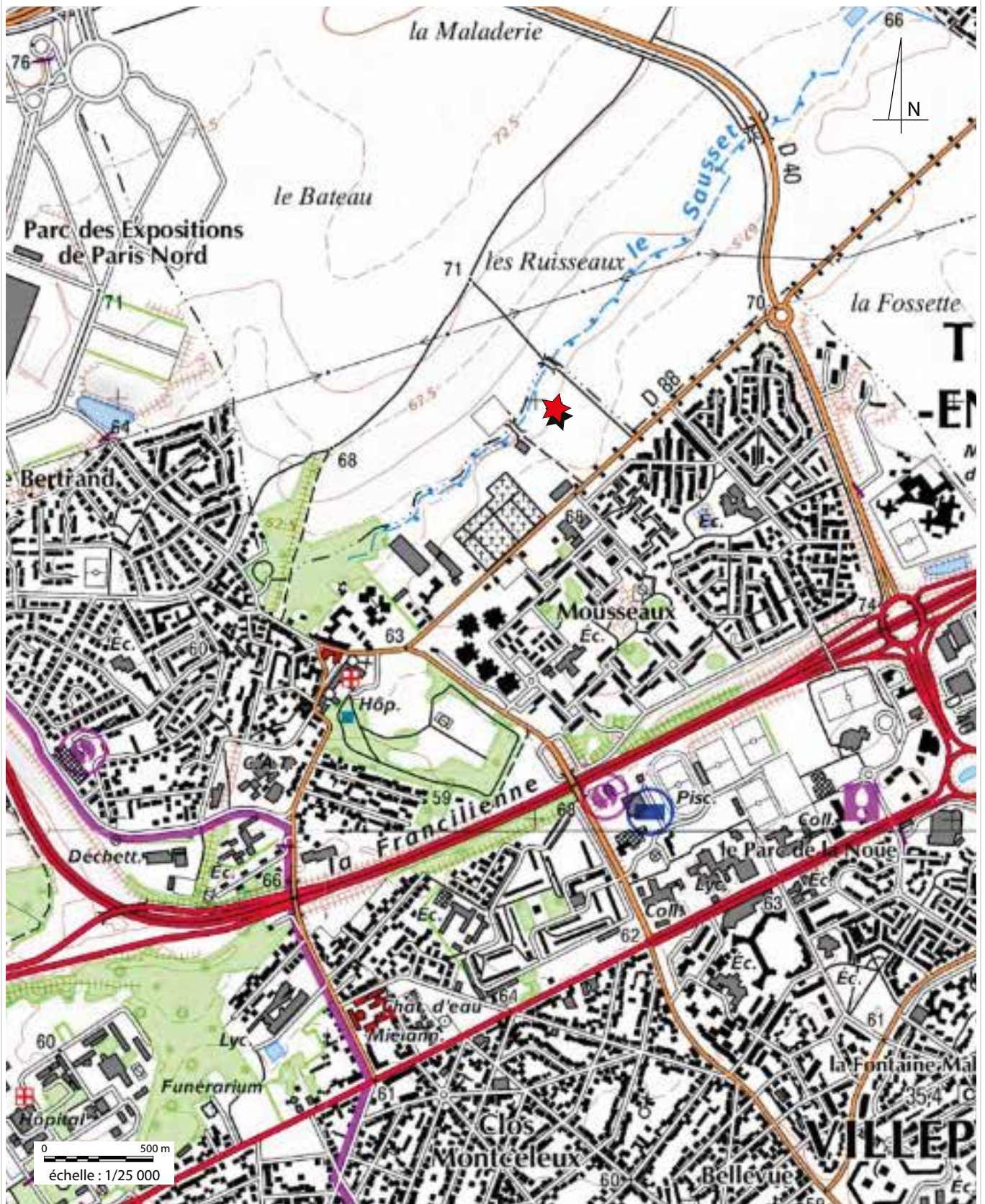
Figure A16 : Vues panoramiques du site à l'issue du décapage ; Photos : Agata Poirot



ARCHEODUNUM

Tremblay-en-France (93) - Chemin des Ruisseaux
 N° site : 93 073 9832 (2014-2015)

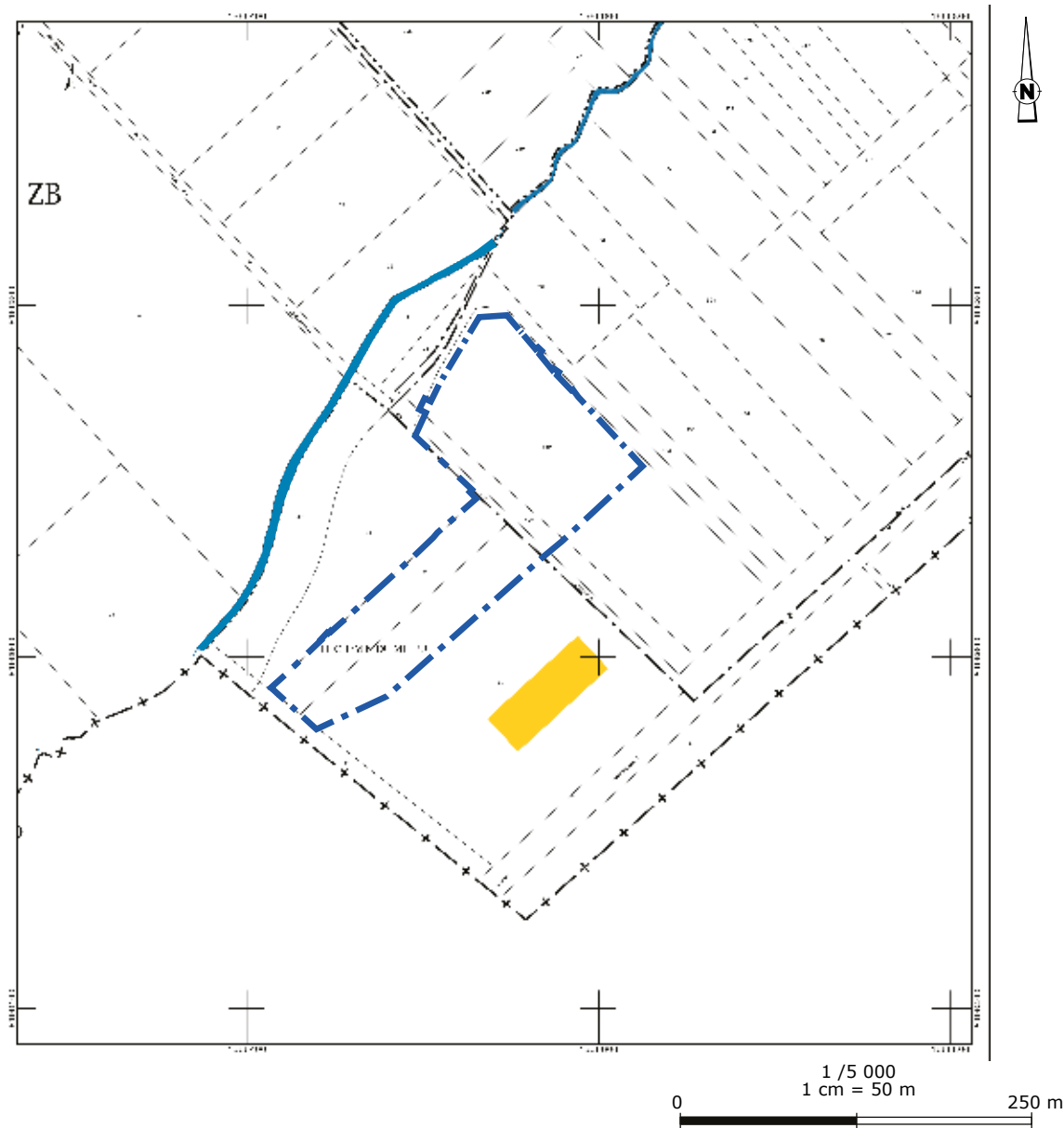
Figure A1 : Localisation du site à l'échelle régionale, éch : 1/250 000° ; Source : IGN Géoportail ; DAO : Quentin Rochet



ARCHEODUNUM

Tremblay-en-France (93) - Chemin des Ruisseaux
N° site : 93 073 9832 (2014-2015)

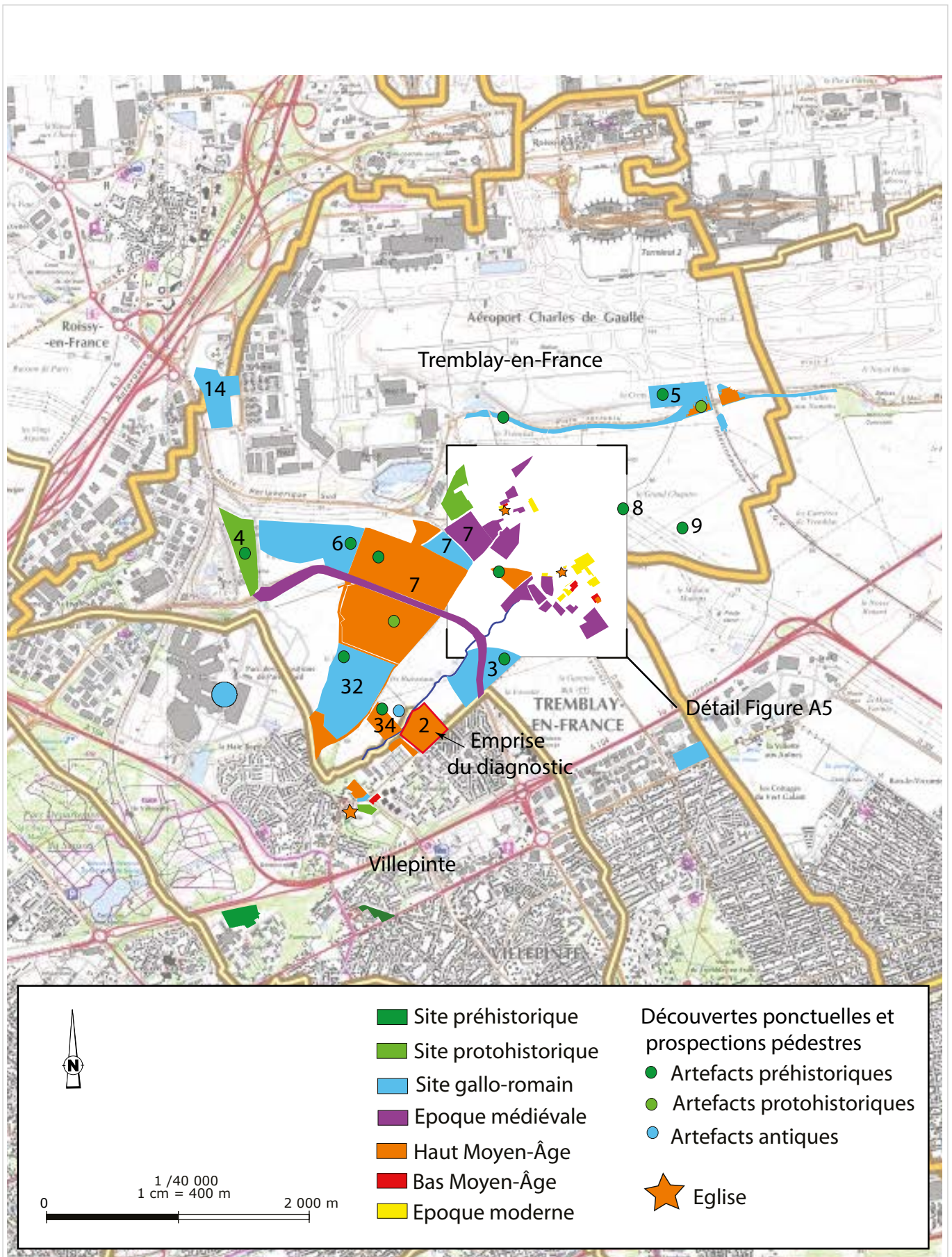
Figure A2 : Localisation du site à l'échelle locale, éch : 1/25 000° ; Source : IGN Géoportail ; DAO : Quentin Rochet



ARCHEODUNUM

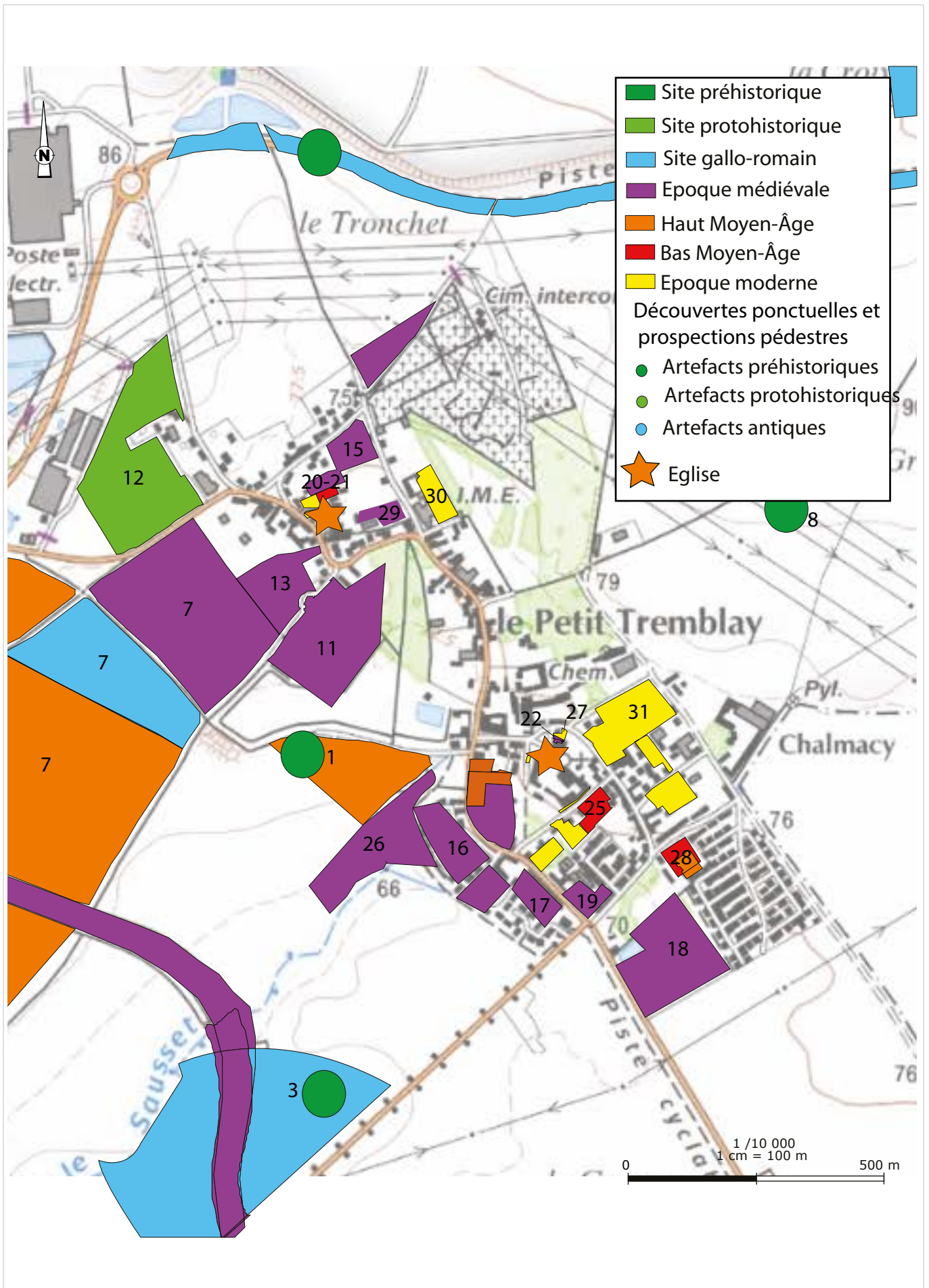
Tremblay-en-France (93) - Chemin des Ruisseaux
N° site : 93 073 9832 (2014-2015)

Figure A3 : Localisation de l'emprise de fouille sur le cadastre actuel ; éch : 1/5 000^e ;
DAO : Quentin Rochet



ARCHEODUNUM
 Tremblay-en-France (93) - Chemin des Ruisseaux
 N° site : 93 073 9832 (2014-2015)


Figure A4 : Carte du contexte archéologique ; éch : 1/40 000^e ; Adeline Guillemot-Sécheresse



ARCHEODUNUM

Tremblay-en-France (93) - Chemin des Ruisseaux
 N° site : 93 073 9832 (2014-2015)

Figure A5 : Contexte archéologique, détail du bourg de Tremblay-en-France ; éch : 1/10 000^e ; Adeline Guillemot-Sécheresse



ARCHÉODUNUM

Tremblay-en-France (93) - Chemin des Ruisseaux
N° site : 93 073 9832 (2014-2015)

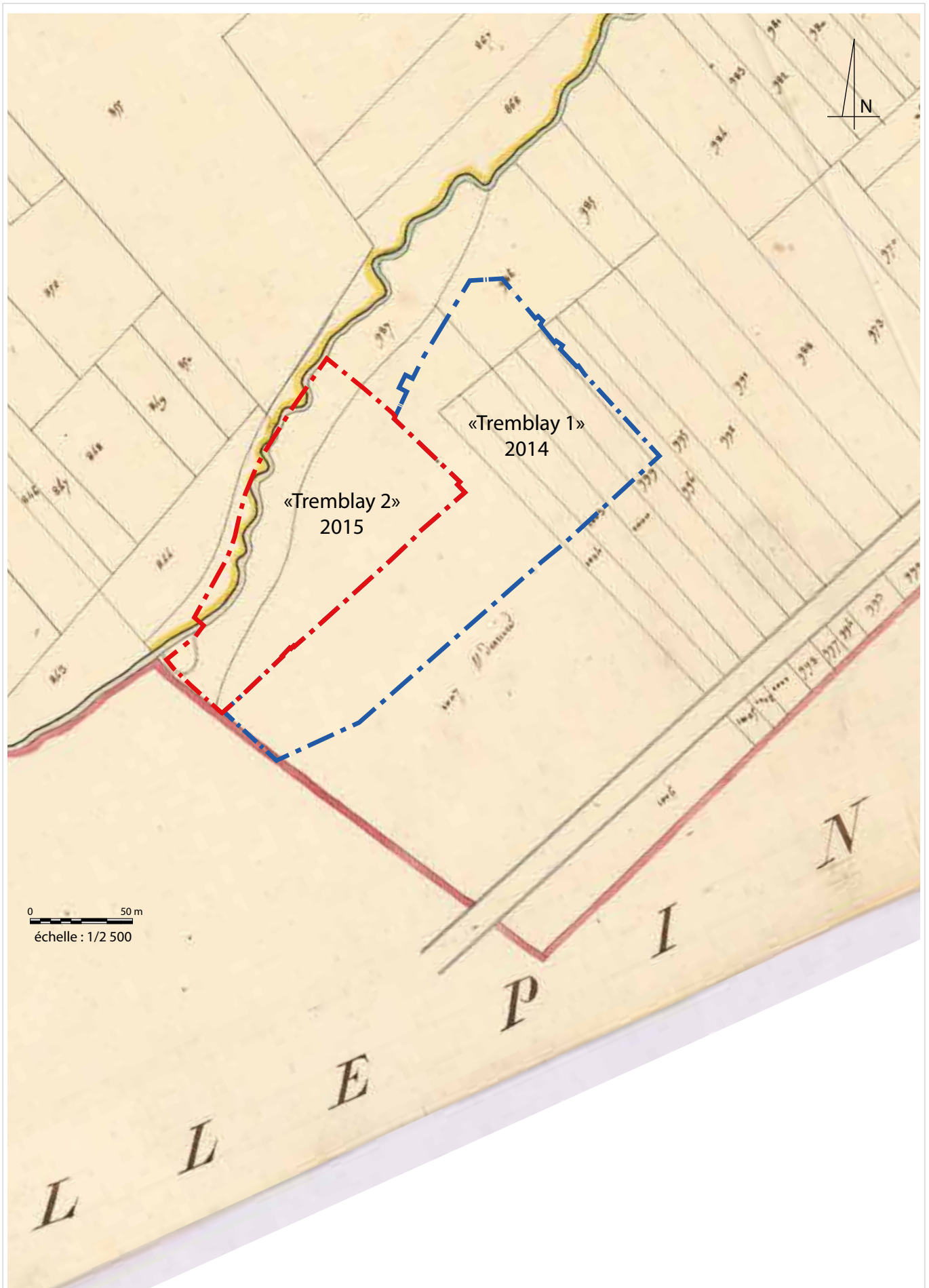
Figure A6 : Plan du diagnostic ; éch : 1/2 000° ; A. Michel, service d'archéologie départemental de Seine-Saint-Denis, 2013



ARCHEODUNUM

Tremblay-en-France (93) - Chemin des Ruisseaux
 N° site : 93 073 9832 (2014-2015)


Figure A7 : Localisation du site sur la carte de Cassini (1740)



ARCHEODUNUM

Tremblay-en-France (93) - Chemin des Ruisseaux
 N° site : 93 073 9832 (2014-2015)

Figure A8 : Localisation des emprises de fouille sur le cadastre napoléonien, circa 1819 (AD09 - 2047 W 0614) ; DAO : Quentin Rochet



Emprise de fouille 2014 «Tremblay 1»




Emprise de fouille 2015 «Tremblay 2»


ARCHEODUNUM

Tremblay-en-France (93) - Chemin des Ruisseaux
N° site : 93 073 9832 (2014-2015)

Figure A9a : Localisation des emprises de fouille sur une photographie aérienne de 1959 ;
DAO : Quentin Rochet



Photographie 1959



Photographie 1965



Photographie 1949

ARCHEODUNUM

Tremblay-en-France (93) - Chemin des Ruisseaux
N° site : 93 073 9832 (2014-2015)

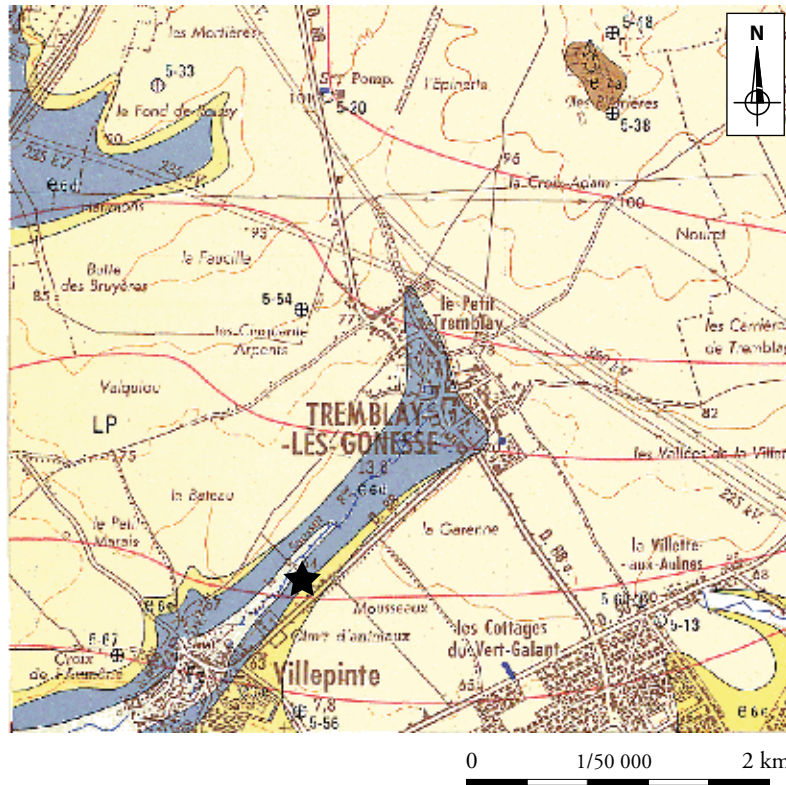
Figure A9b : Photographies aériennes anciennes : identification de vestiges et extension possible de l'occupation dans les parcelles adjacentes ; DAO : Quentin Rochet



ARCHEODUNUM

Tremblay-en-France (93) - Chemin des Ruisseaux
N° site : 93 073 9832 (2014-2015)

Figure A10 : Photographies aeriennes du site et localisation de l'emprise ; Source : Géoportail, photographies planet observer



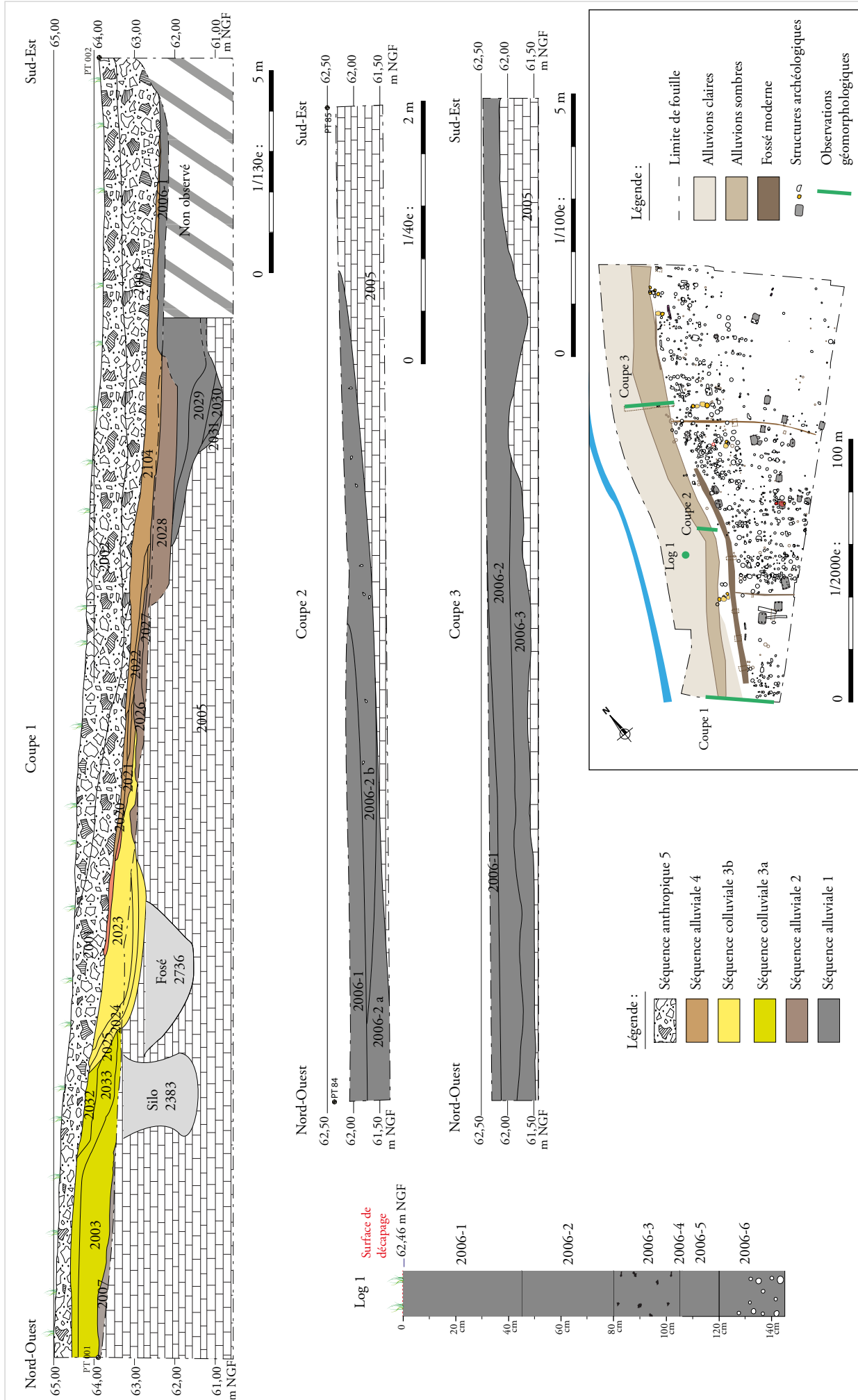
Légende :

- LP Limons des plateaux
 - e_{6c} Sables de Monceau
 - e_{6d} Calcaire de Sain-Ouen
- } EOCENE MOYEN
- ★ Emplacement du site

ARCHEODUNUM

Tremblay-en-France (93) - Chemin des Ruisseaux
N° site : 93 073 9832 (2014-2015)

Figure A11 : Contexte géologique du site, éch : 1/50 000° ; Geoffrey Leblé



ARCHEODUNUM

Tremblay-en-France (93) - Chemin des Ruisseaux
N° site : 93 073 9832 (2014-2015)

Figure A12 : Observations géomorphologiques, échelles multiples ; Geoffrey Leblé



Vue du Sausset actuel, dans un chenal artificiel



Extrait du cadastre de 1819, et emplacement probable d'un paléoméandre (flèche)

Emprise de fouille 2014 «Tremblay 1»
Emprise de fouille 2015 «Tremblay 2»



1/1000
1 cm = 10 m
0 50 m



ARCHEODUNUM

Tremblay-en-France (93) - Chemin des Ruisseaux
N° site : 93_073_9832 (2014-2015)

Figure A14 : Plan masse général des deux fouilles (2014-2015) ; éch : 1/1 000° ; DAO : Quentin Rochet



1 / 500
1 cm = 5 m
0 25 m

Limite d'emprise de la fouille

Zone 1 Zone 2



▲ Partie Nord de l'emprise, vue panoramique depuis le Nord-Ouest à l'issue de décapage

▼ Partie Nord de l'emprise, vue panoramique depuis le Sud à l'issue de décapage





De la préhistoire à l'Antiquité

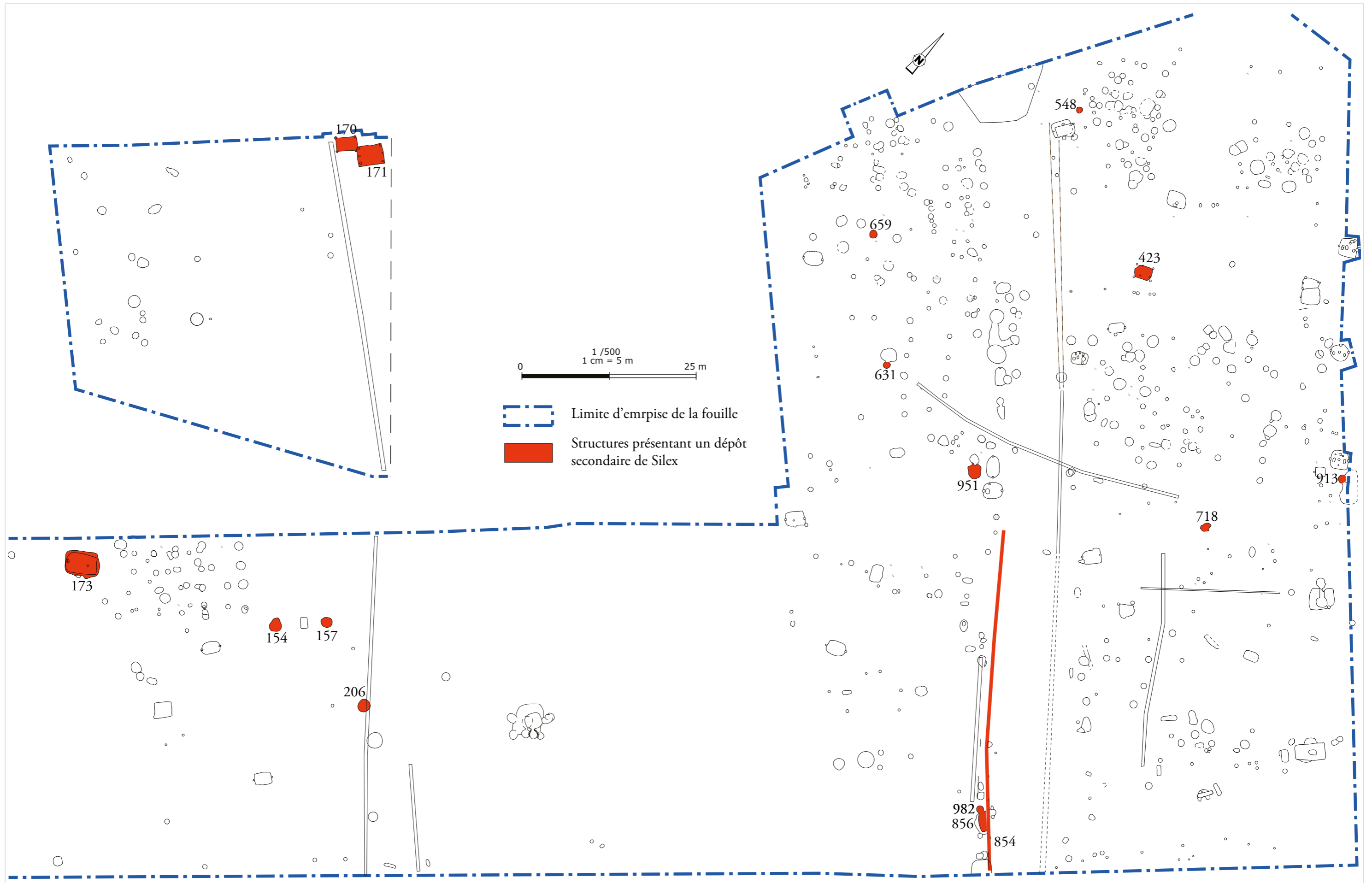
Figure B1 : Plan général des structures comprenant des dépôts secondaires de silex préhistoriques ;
éch : 1/500^e ; DAO : Quentin Rochet

Figure B2 : Plan général des structures protohistoriques et des structures présentant un dépôt secondaire
de mobilier protohistorique ; éch : 1/500^e ; DAO : Quentin Rochet

Figure B3 : Structure de combustion 718, plan et coupes, éch. 1/20^e, photographies en cours de fouille ;
DAO : Clément Tournier

Figure B4 : Silos 122 et 206, Relevé des coupes éch. 1/40^e, localisation en plan, éch. 1/100^e et photographies
des coupes ; DAO : Clément Tournier

Figure B5 : Silos 879 et 881, Relevé des coupes éch. 1/40^e, localisation en plan, éch. 1/100^e et photographies
des coupes ; DAO : Clément Tournier



ARCHEODUNUM

Tremblay-en-France (93) - Chemin des Ruisseaux
N° site : 93 073 9832 (2014-2015)

Figure B1 : Plan général des structures comprenant des dépôts secondaires de silex préhistoriques ; éch : 1/500^e ; DAO : Quentin Rochet

Figure B1 : Plan général des structures comprenant des dépôts secondaires de silex préhistoriques ;
éch : 1/500^e ; DAO : Quentin Rochet

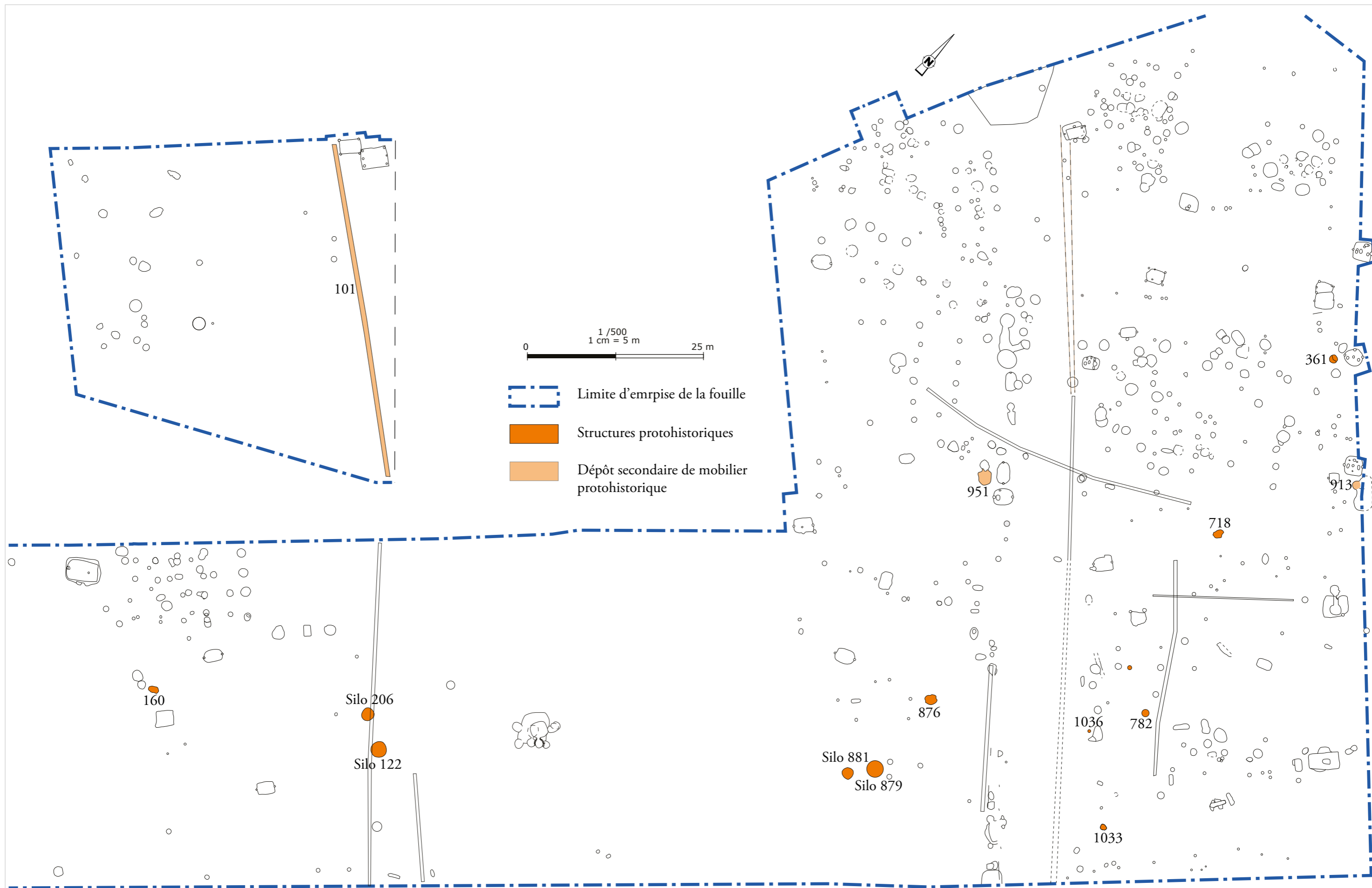
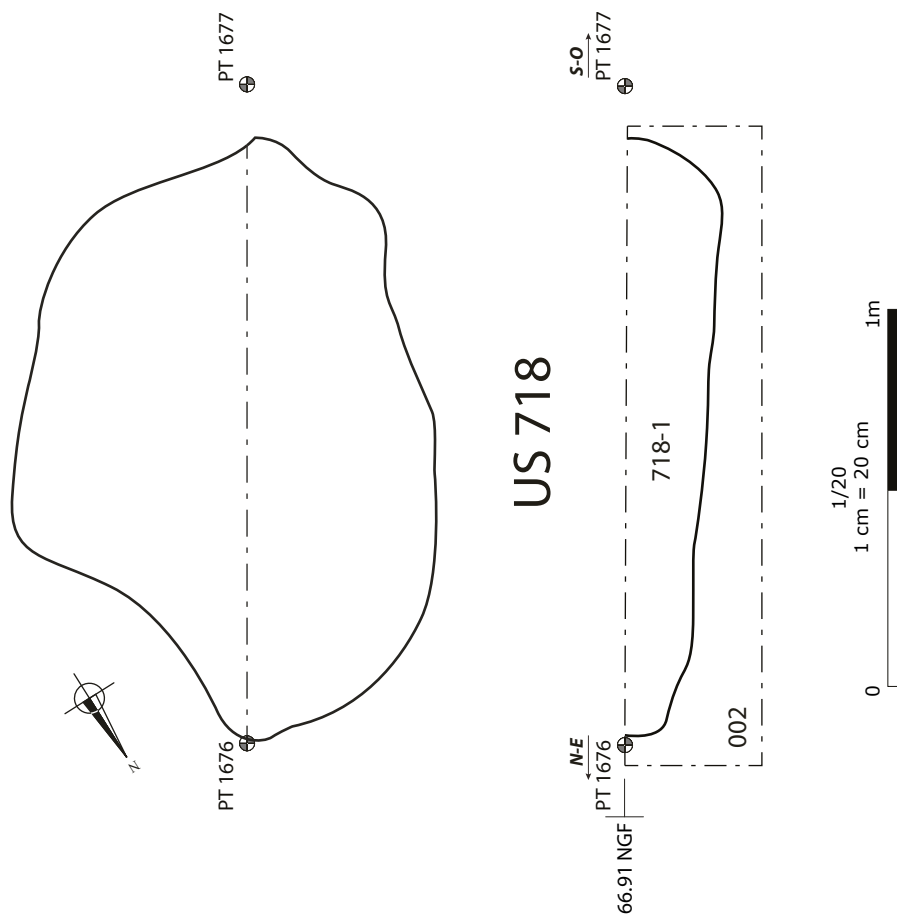
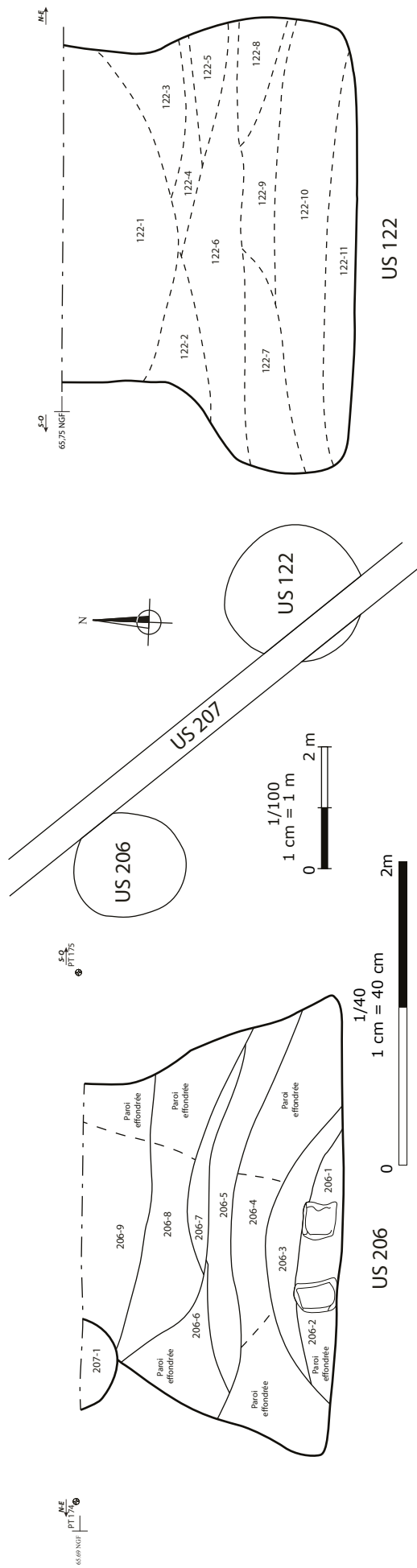
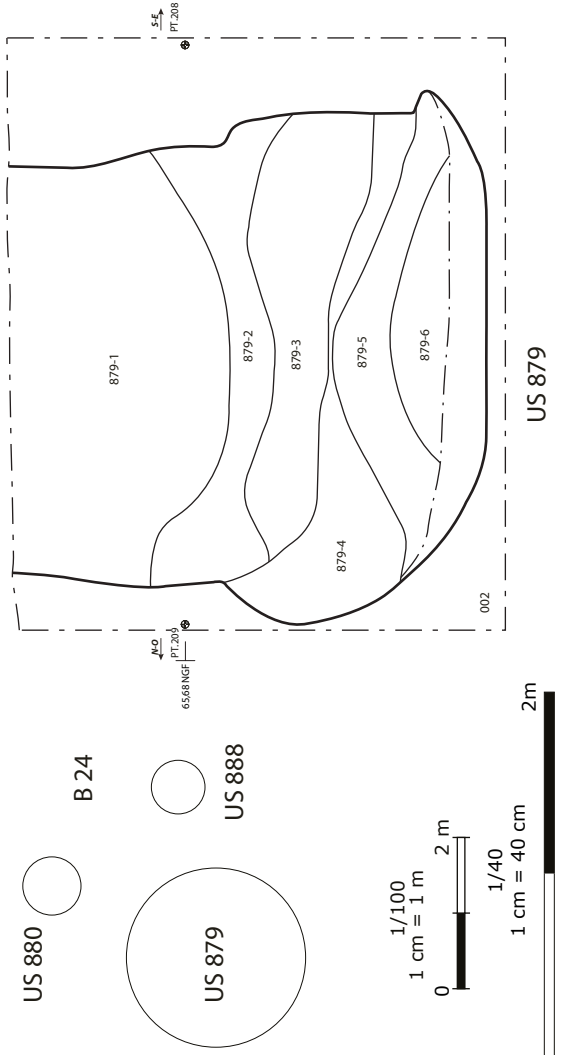
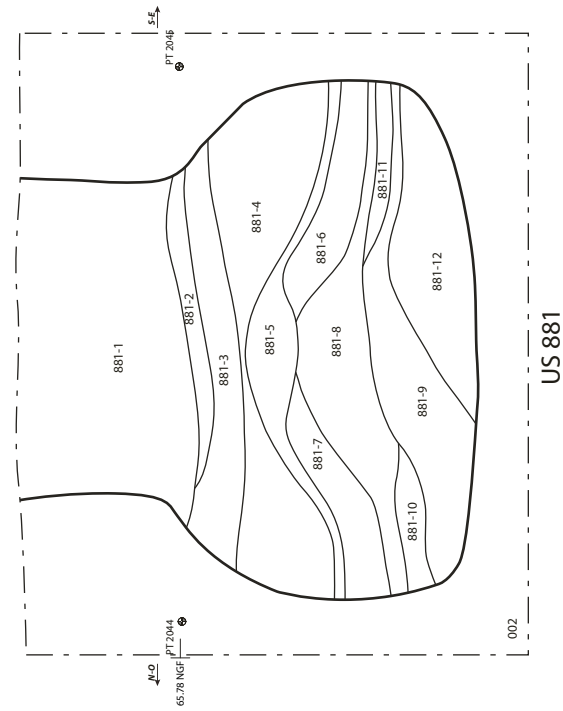



Figure B2 : Plan général des structures protohistoriques et des structures présentant un dépôt secondaire de mobilier protohistorique ; éch : 1/500° ; DAO : Quentin Rochet









Période mérovingienne (VI^e-VIII^e s.)

Figure C1 : Plan général des vestiges de la période mérovingienne ; éch. : 1/500^e ; DAO : Quentin Rochet

Figure C2 : Bâtiment 898 (6e-8e), plan et coupe, éch. : 1/20^e, photo ; Relevé : Thibaud Bleuzé & Gabrielle-Yseult Henri ; DAO : Clément Tournier

Figure C3 : Bâtiment 113 (6e-8e), plan et coupes, éch. : 1/20^e, photo ; Relevé : Noémie Arandel & Florian Bourhis ; DAO : Clément Tournier

Figure C4 : Bâtiment 147 (6e-7e), plan et coupes, éch. : 1/20^e, photo ; Relevé : Noémie Arandel & Florian Bourhis ; DAO : Clément Tournier

Figure C5 : Bâtiment 378 (6e-8e), plan et coupes, photo, éch. : 1/20^e (coupe) et 1/40^e (plan) ; Relevé : Valentin Rabiller & Yves Dal Canton ; DAO : Clément Tournier

Figure C6 : Bâtiment 378 et fours 376, 377 et 569, plan, éch. : 1/50^e, photographies en plan de 376 et 377 ; Relevé : Valentin Rabiller & Yves Dal Canton ; DAO : Clément Tournier

Figure C7 : Bâtiment 712 (6e-7e), plan et coupe, éch. : 1/20^e ; Relevé : Adéline Guillemot-Sécheresse & Florian Bourhis ; DAO : Clément Tournier

Figure C8 : Bâtiment 712 (6e-7e), photographie générale et vue de détail de la zone rubéfiée et de l'US 948 ; photographie : équipe de fouille

Figure C9 : Bâtiment 720 (7e-8e), plan et coupe, éch. : 1/20^e (coupe) et 1/40^e (plan), photo ; Relevé : Agata Poirot ; DAO : Clément Tournier

Figure C10 : Bâtiment 884 (6e-8e), plan et coupe, éch. : 1/20^e (coupe) et 1/40^e (plan), photo ; Relevé : Florian Bourhis & Gabrielle-Yseult Henri ; DAO : Clément Tournier

Figure C11 : Bâtiment 395, plan et coupe, éch. : 1/20^e, photographie avant fouille ; DAO : Clément Tournier

Figure C12 : Bâtiment 909 (7e-8e), plan et coupe, éch. : 1/20^e (coupe) et 1/40^e (plan), photo ; Relevé : Florian Bourhis & Gabrielle-Yseult Henri ; DAO : Clément Tournier

Figure C13 : Bâtiment 170 (7e-8e), plan et coupe, éch. : 1/20^e (coupe) et 1/40^e (plan) ; Relevé : Florian Bourhis ; DAO : Clément Tournier

Figure C14 : Bâtiment 170 (7e-8e), photographie avant et après fouille du bâtiment ; photographie : équipe de fouille

Figure C15 : Bâtiment 423 (6e-8e), plan et coupe, éch. : 1/20^e (coupe) et 1/40^e (plan), photo ; Relevé : Ludivine Cosialls & Valentin Rabiller ; DAO : Clément Tournier

Figure C16 : Bâtiment 171 (fin 6e-7e), plan et coupe, éch. : 1/20^e (coupe) et 1/40^e (plan) ;
Relevé : Adéline Guillemot-Sécheresse & Gabrielle-Yseult Henri ; DAO : Clément Tournier

Figure C17 : Bâtiment 171 (fin 6e-7e), photographie après fouille du bâtiment ;
photographie : équipe de fouille

Figure C18 : Bâtiment B1, plan et coupe de poteau, éch. 1/50^e , Relevé : Adéline Guillemot-Sécheresse ;
DAO : Clément Tournier

Figure C19 : Bâtiment B25, plan et coupe de poteau, éch. 1/50^e , Relevé : Camille Baïda, Gabrielle-Yseult
Henri , Valentin Rabiller & Florian Bourhis ; DAO : Clément Tournier

Figure C20 : Bâtiment B2, plan et coupe de poteau, éch. 1/50^e , Relevé : Adéline Guillemot-Sécheresse ;
DAO : Clément Tournier

Figure C21 : Four 159-248-158, Relevé en plan et coupe, éch. 1/20^e , Photographie après fouille ;
Relevé : Thibaud Bleuzé ; DAO : Clément Tournier

Figure C22 : Four 337-951, Relevé en plan et coupe, éch. 1/25^e , Photographie après fouille ;
Relevé : Thibaud Bleuzé ; DAO : Clément Tournier

Figure C23 : Four 630-631, Relevé en plan et coupe, éch. 1/25^e , Photographie après fouille ;
Relevé : Florian Bourhis & Adéline Guillemot-Sécheresse ; DAO : Clément Tournier

Figure C24 : Fours 209-230-231-228, et 237-235, Relevé en plan, éch. 1/50^e , photographie en fin de fouille
et diagramme stratigraphique de l'ensemble ; DAO : Clément Tournier

Figure C25 : Fours 209-230-231-228, et 237-235, Relevé des coupes des fosses atelier, éch. 1/25^e ,
photographie ; DAO : Clément Tournier

Figure C26 : Fours 209-230-231-228, et 237-235, Relevé des coupes des chambres de chauffe, éch. 1/25^e ,
photographie ; DAO : Clément Tournier

Figure C27 : Fours 913-100 / 1001-1012, Relevé en plan et photographie de la sole 913-1, éch. 1/25^e ;
Relevé : Thibaud Bleuzé ; DAO : Clément Tournier

Figure C28 : Fours 913-100 / 1001-1012, Relevé des coupes, éch. 1/25^e ; Relevé : Thibaud Bleuzé ;
DAO : Clément Tournier

Figure C29 : Fours 849-996-982, Relevé en plan et photographie, éch. 1/40^e ; Relevé : Noémie Arandel ;
DAO : Clément Tournier

Figure C30 : Fours 849-996-982, Relevé des coupes, éch. 1/20^e ; Relevé : Noémie Arandel ;
DAO : Clément Tournier

Figure C31 : Foyers 850, 863, 864 et 869; Relevé en plan, éch. 1/100^e , Photographies des foyers
en fin de fouille ; DAO : Clément Tournier

Figure C32 : Four 930 ; Relevé en plan et en coupe, éch. 1/20^e ; DAO : Clément Tournier

Figure C33 : Fossés 911 & 912, Plan à l'éch. 1/1000^e et photographie de la coupe de 912 ;
DAO : Clément Tournier

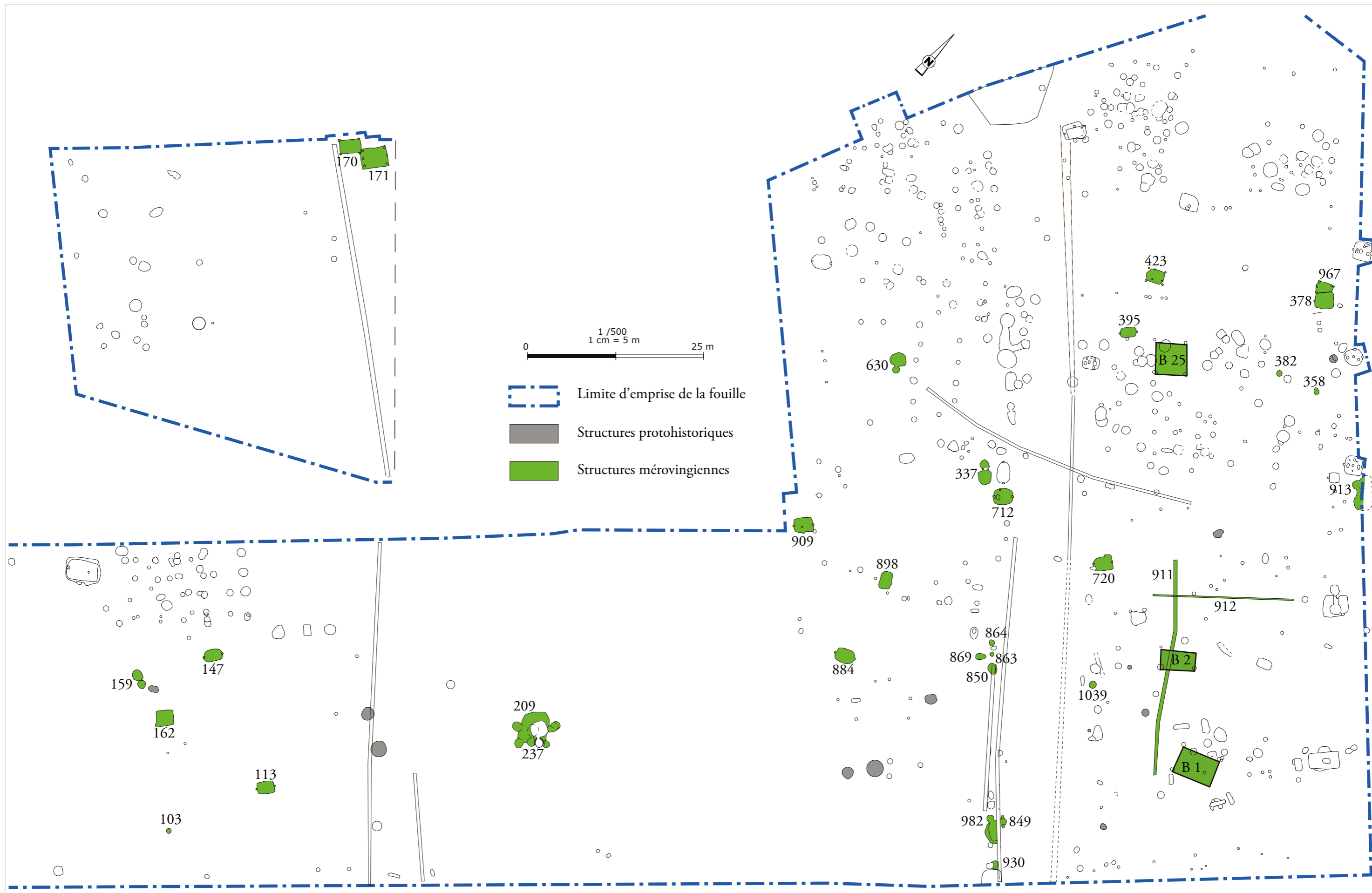
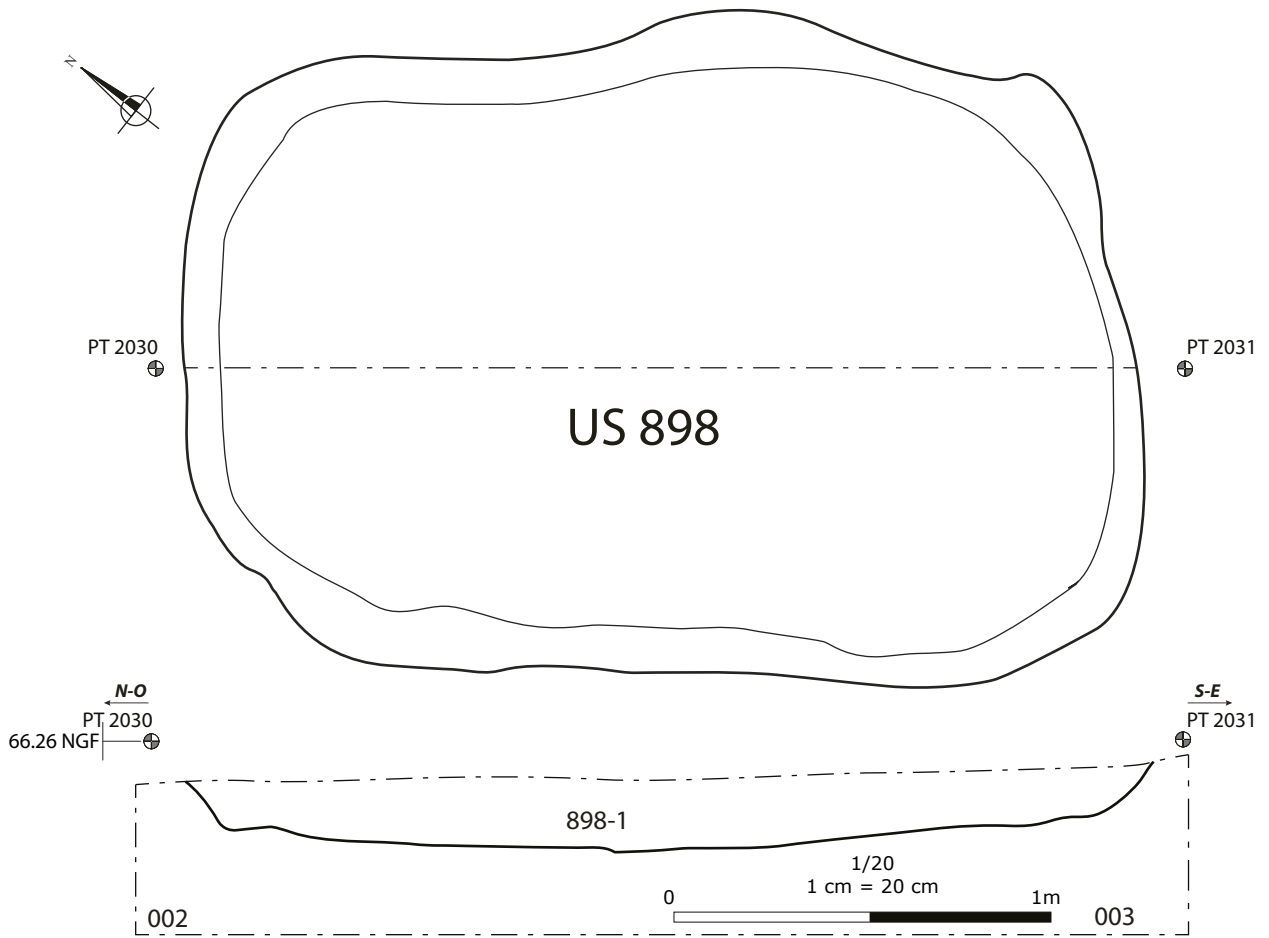
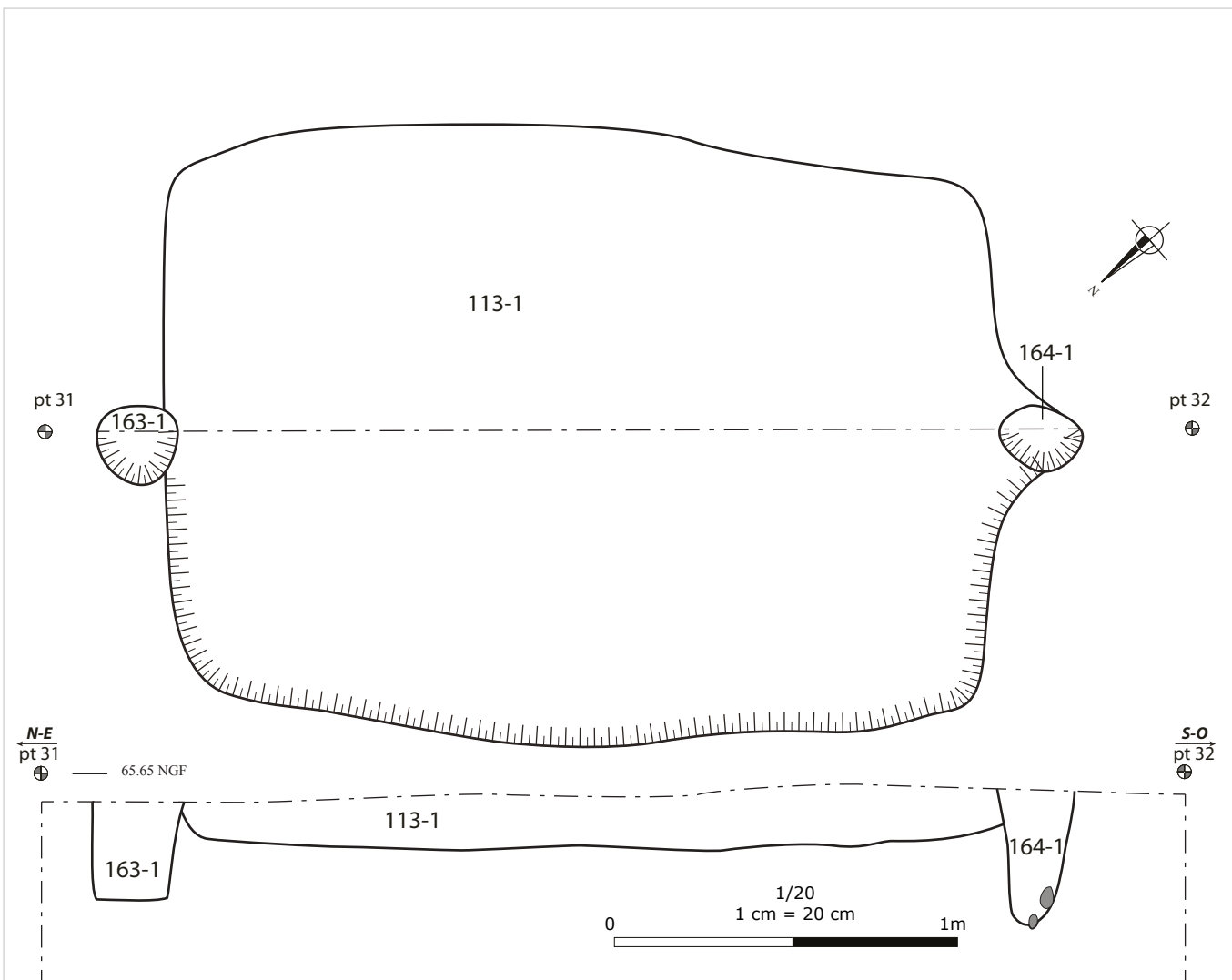


Figure C1 : Plan général des vestiges de la période mérovingienne ; éch : 1/500° ;
DAO : Quentin Rochet

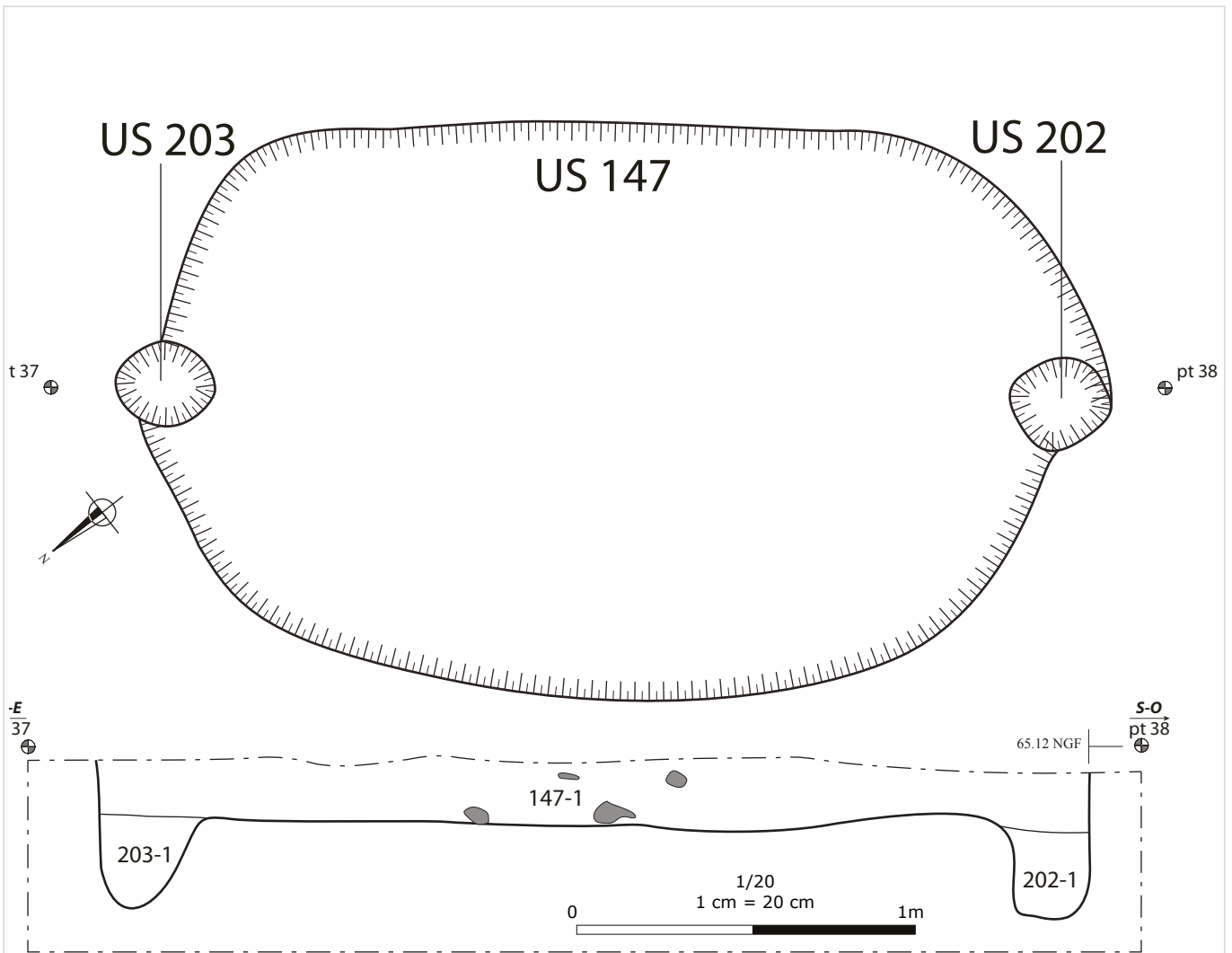


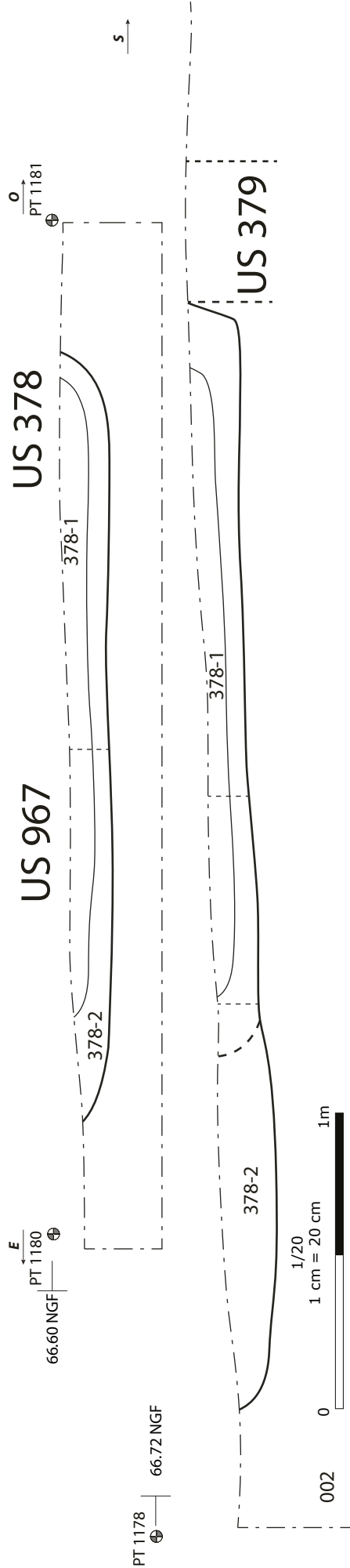
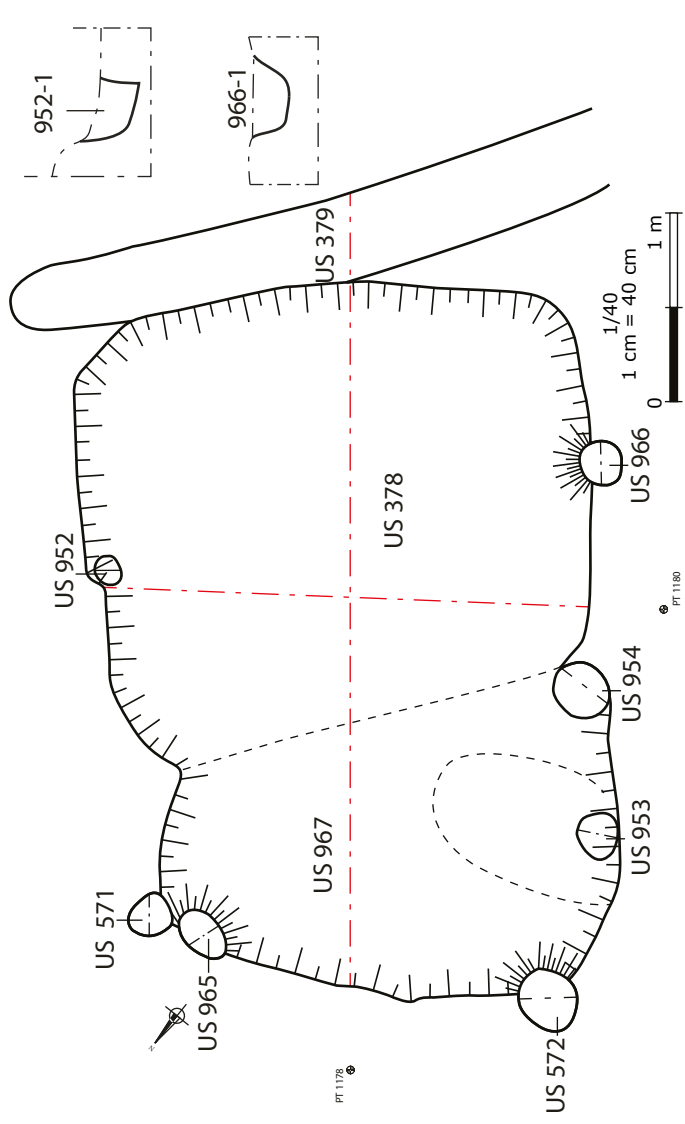


ARCHEODUNUM

Tremblay-en-France (93) - Chemin des Ruisseaux
N° site : 93 073 9832 (2014-2015)

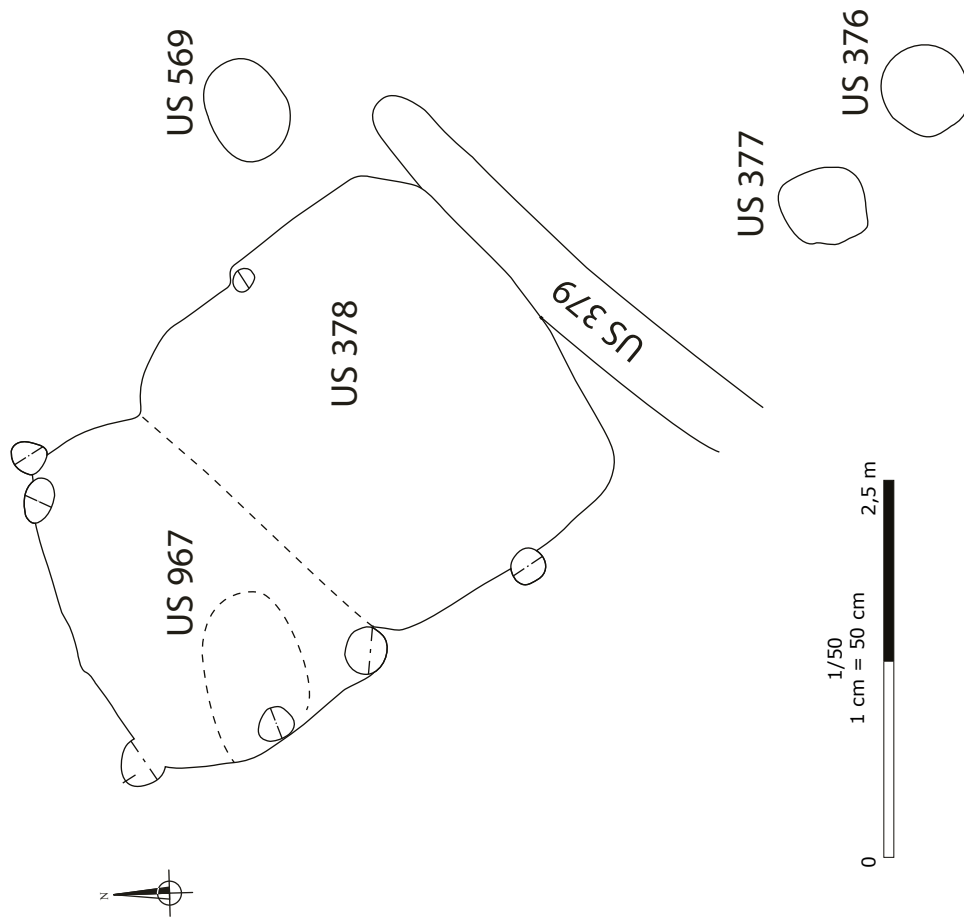
Figure C3 : Bâtiment 113 (6e-8e), plan et coupes, éch. : 1/20^e, photo ;
Relevé : Noémie Arandel & Florian Bourhis ; DAO : Clément Tournier

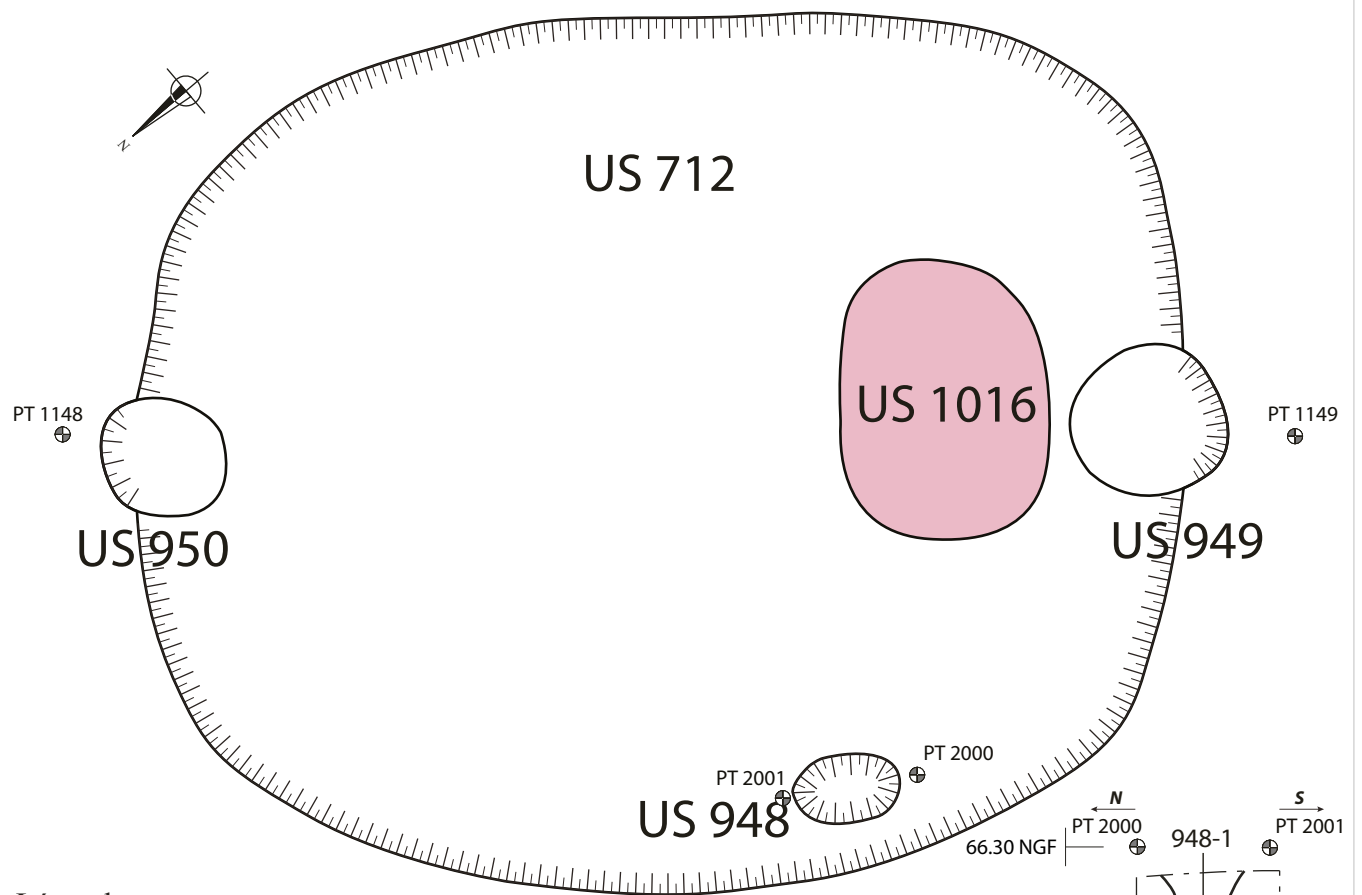
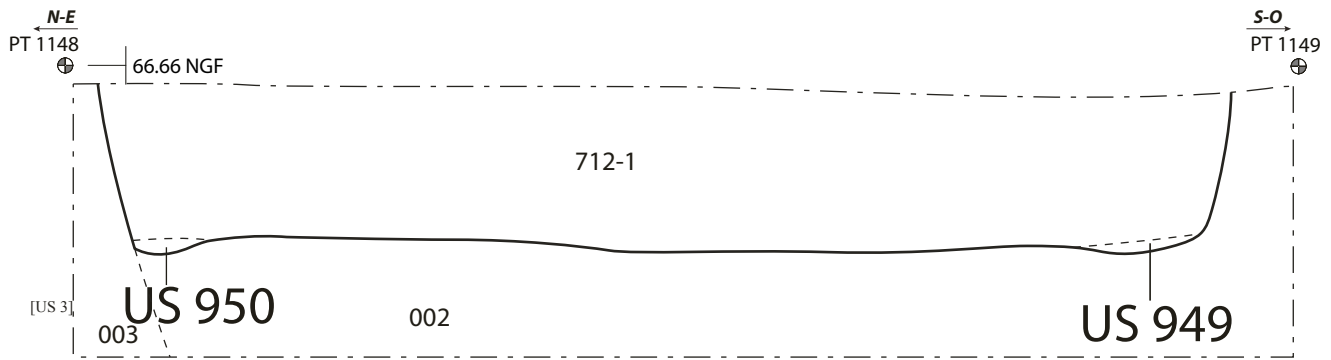




ARCHÉODUNUM
 Tremblay-en-France (93) - Chemin des Ruisseaux
 N° site : 93_073_9832 (2014-2015)

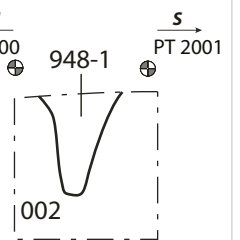
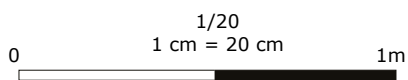
Figure C5 : Bâtiment 378 (6e-8e), plan et coupes, photo, éch. : 1/20° (coupe) et 1/40° (plan) ; Relevé : Valentin Rabiller & Yves Dal Canton ;
 DAO : Clément Tournier





Légende

Substrat calcaire rubéfié



US 948

ARCHEODUNUM

Tremblay-en-France (93) - Chemin des Ruisseaux
N° site : 93 073 9832 (2014-2015)

Figure C7 : Bâtiment 712 (6e-7e), plan et coupe, éch. : 1/20° ;
Relevé : Adéline Guillemot-Sécheresse & Florian Bourhis ; DAO : Clément Tournier



Détail de la zone rubéfiée
(US 712, partie ouest)



Détail de l'US 948

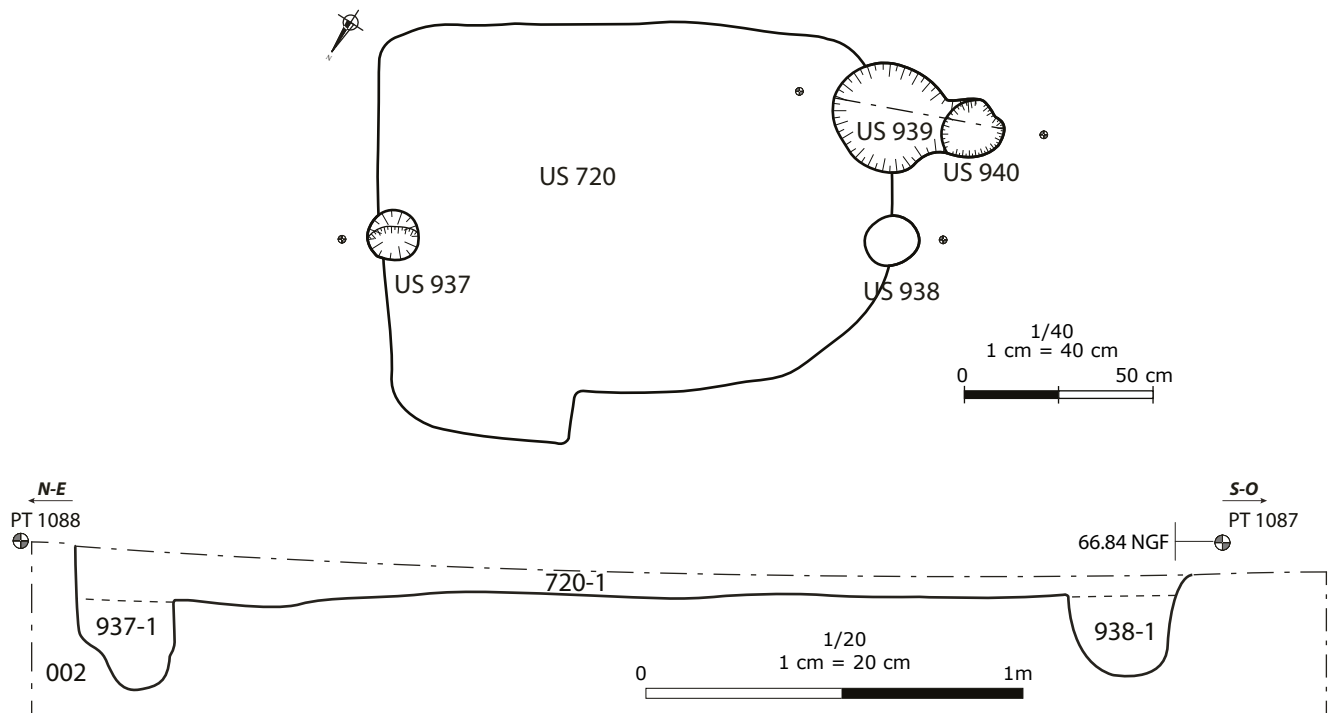
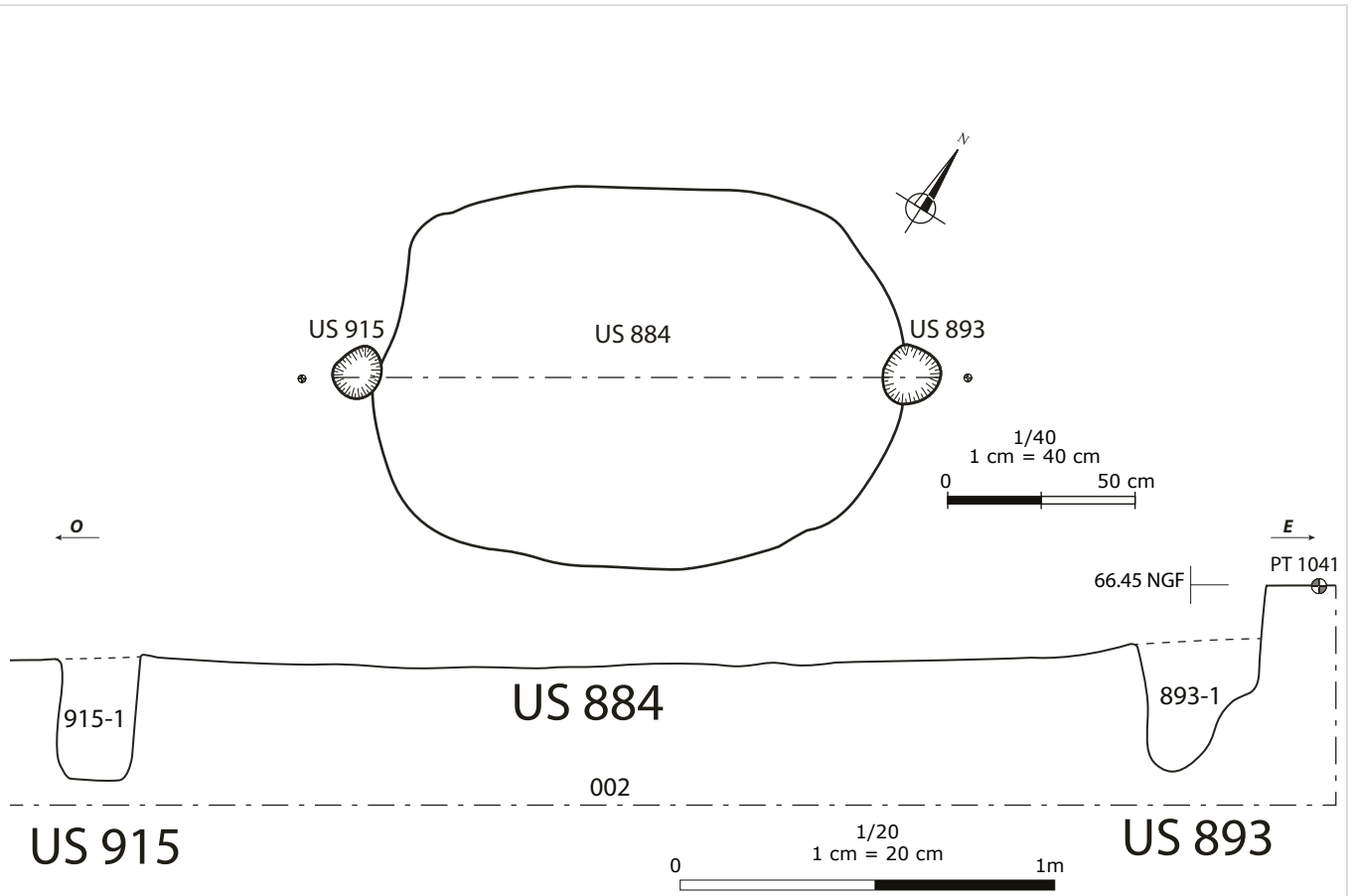
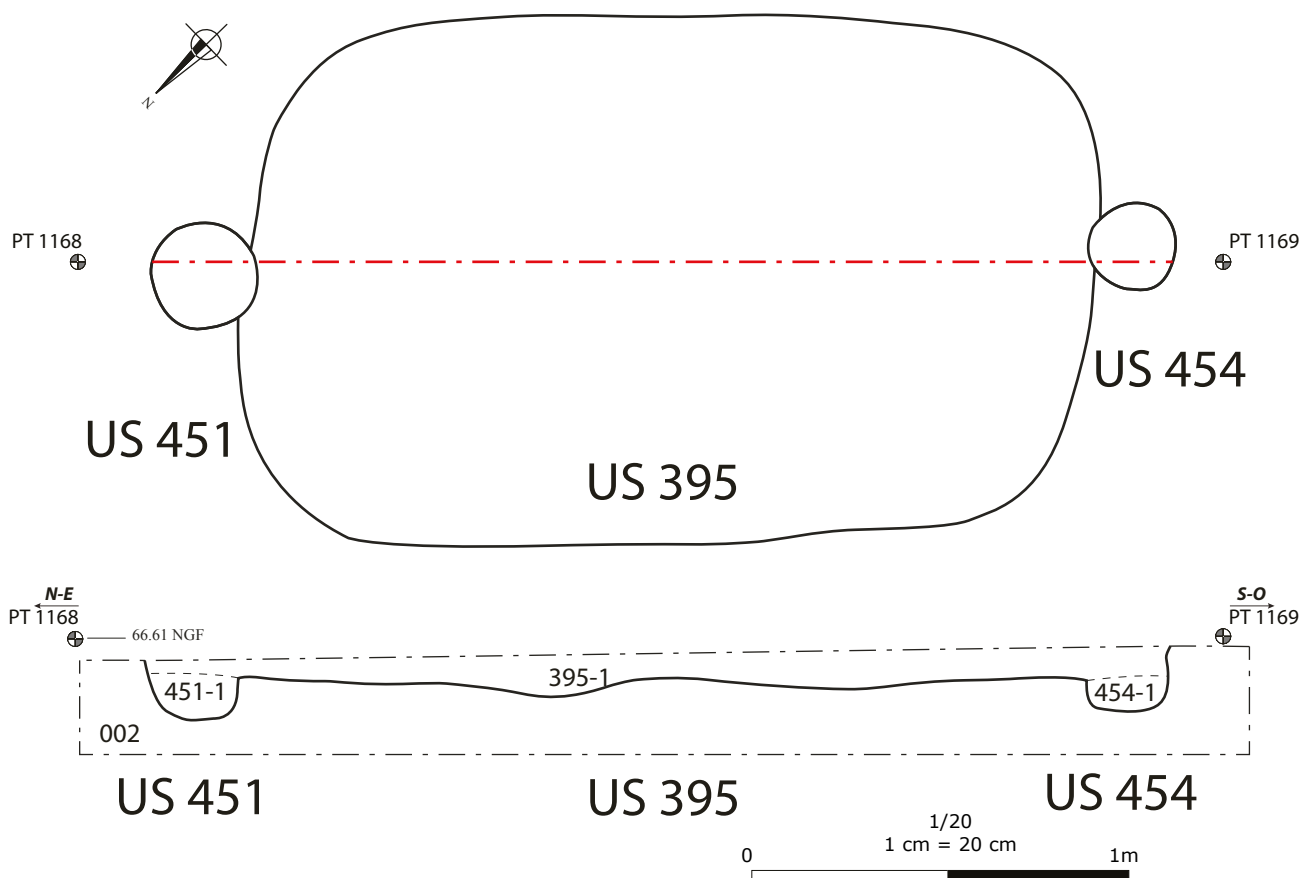


Figure C9 : Bâtiment 720 (7e-8e), plan et coupe, éch. : 1/20° (coupe) et 1/40° (plan), photo ; Relevé : Agata Poirot ; DAO : Clément Tournier





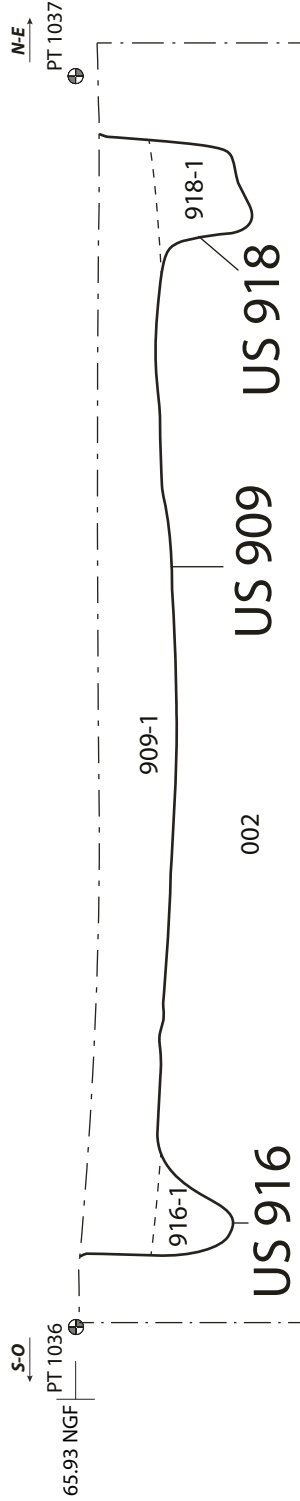
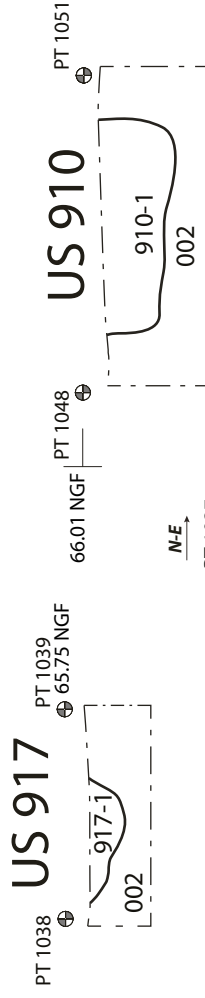
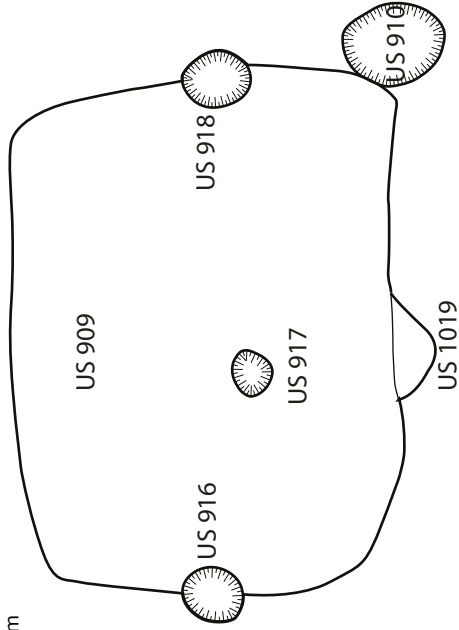
ARCHEODUNUM

Tremblay-en-France (93) - Chemin des Ruisseaux
N° site : 93 073 9832 (2014-2015)

Figure C11 : Batiment 395, plan et coupe, éch. : 1/20^e, photographie avant fouille ;
DAO : Clément Tournier



1/40
1 cm = 40 cm
0 50 cm



1/20
1 cm = 20 cm
0 1m

ARCHÉODUNUM

Tremblay-en-France (93) - Chemin des Ruisseaux
N° site : 93 073 9832 (2014-2015)

Figure C12 : Bâtiment 909 (7e-8e), plan et coupe, éch. : 1/20° (coupe) et 1/40° (plan), photo ; Relevé : Florian Bourhis & Gabrielle-Yseult Henri ; AO : Clément Tournier

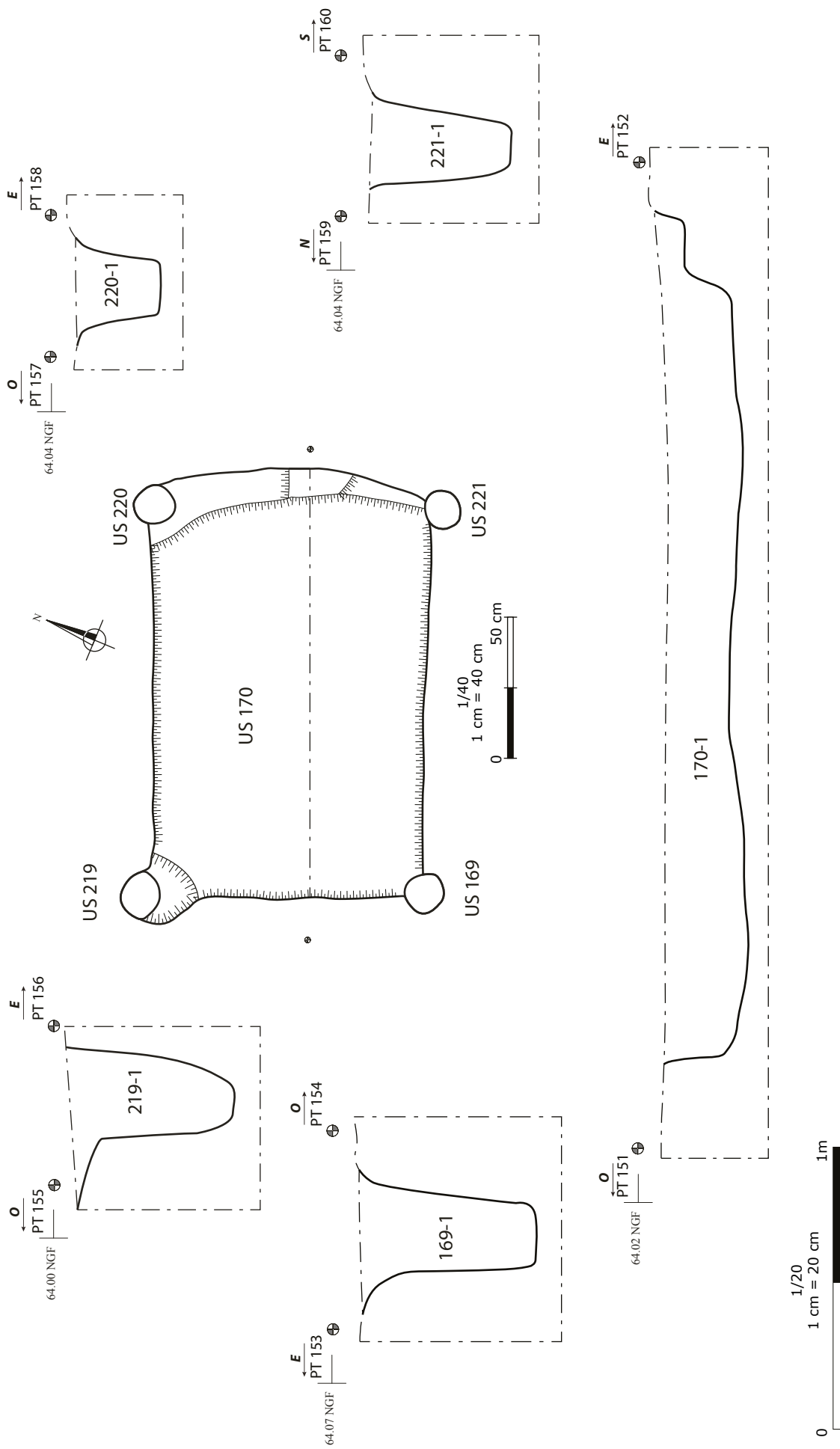


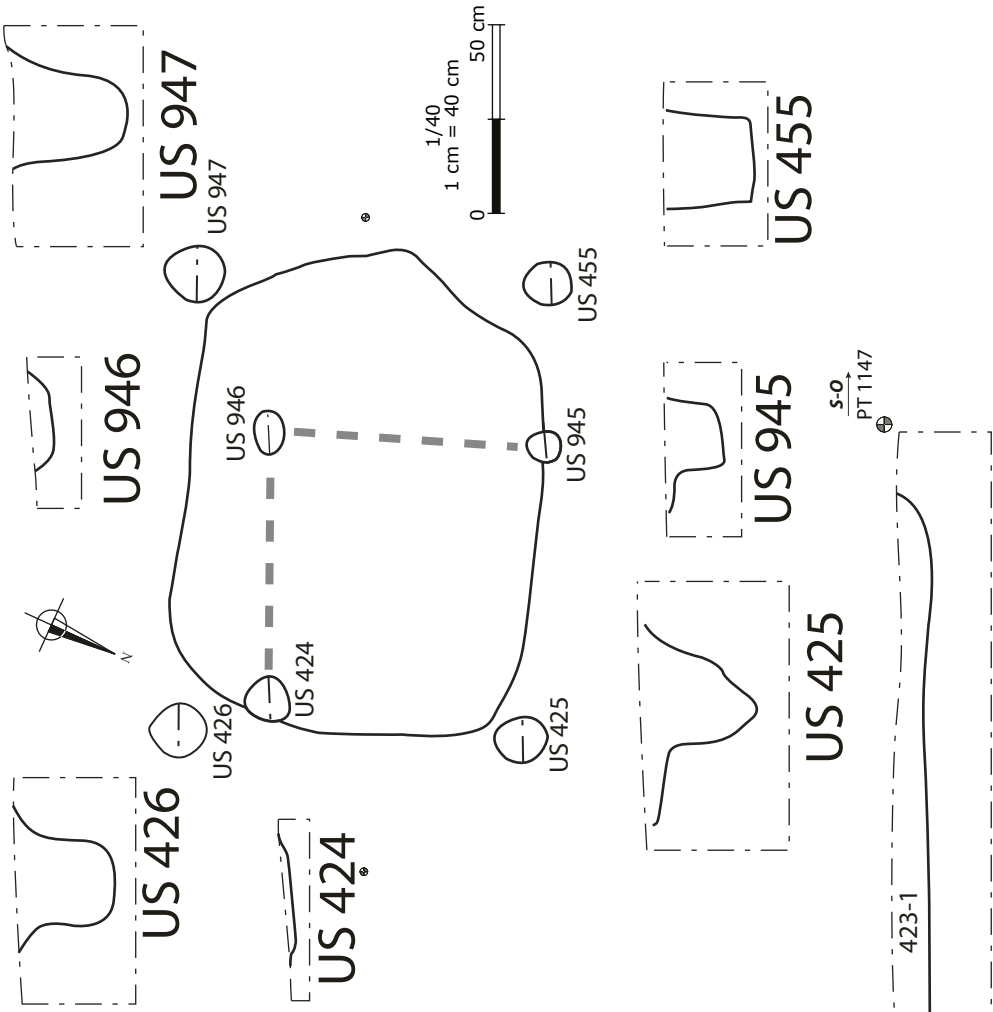
Figure C13 : Bâtiment 170 (7-e-8e), plan et coupe, éch. : 1/20^e (coupe) et 1/40^e (plan) ; Relevé : Florian Bourhis ; DAO : Clément Tournier



ARCHEODUNUM

Tremblay-en-France (93) - Chemin des Ruisseaux
N° site : 93 073 9832 (2014-2015)

Figure C14 : Bâtiment 170 (7e-8e), photographie avant et après fouille du bâtiment ;
photographie : équipe de fouille



US 423

66.41 NGF
 N-E
 PT 1146

1/20
 1 cm = 20 cm
 1m

ARCHÉODUNUM
 Tremblay-en-France (93) - Chemin des Ruisseaux
 N° site : 93 073 9832 (2014-2015)

Figure C15 : Bâtiment 423 (6e-8e), plan et coupe, éch. : 1/20° (coupe) et 1/40° (plan), photo ; Relevé : Ludivine Cosialls & Valentin Rabiller ;
 DAO : Clément Tournier

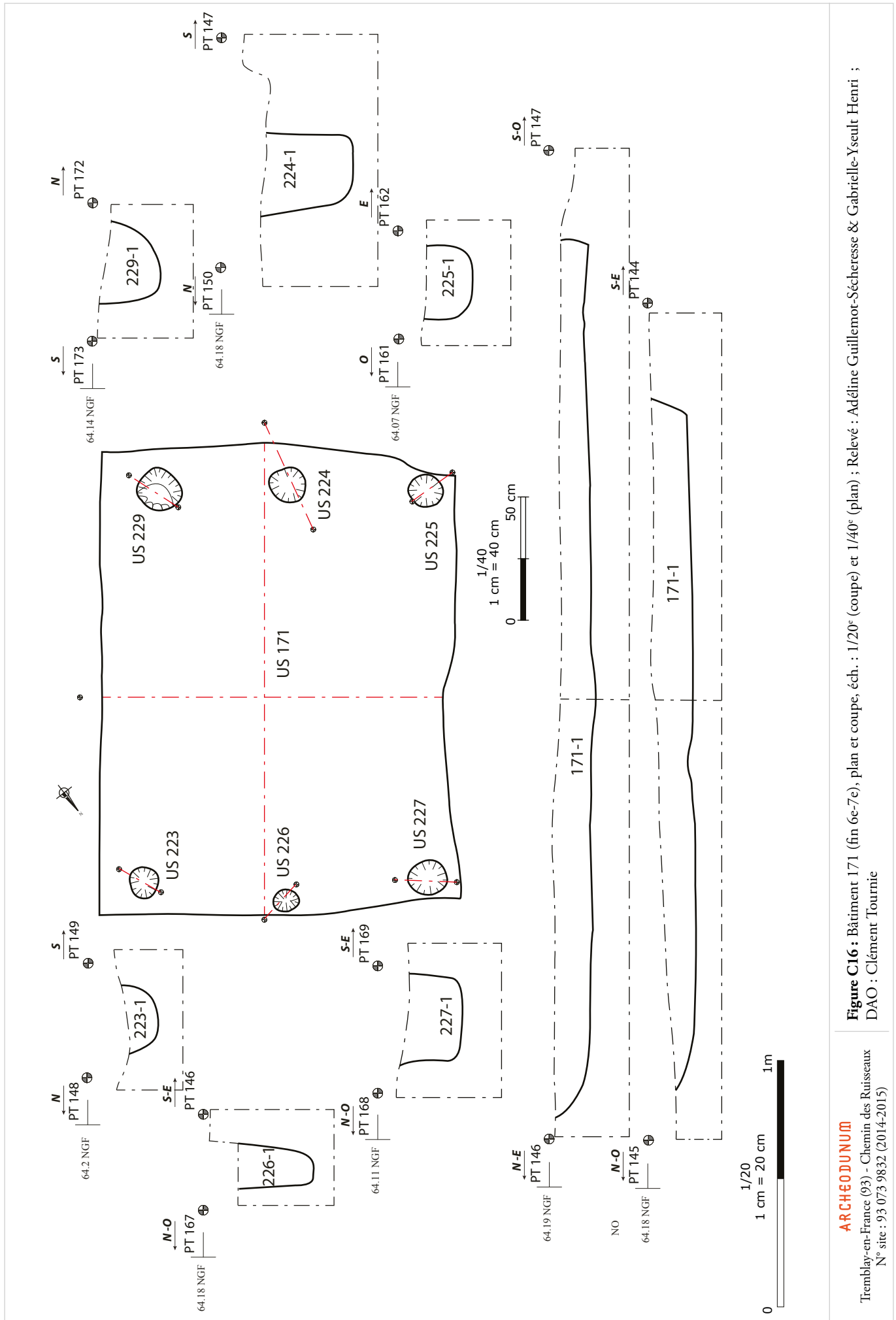


Figure C16 : Bâtiment 171 (fin 6e-7e), plan et coupe, éch. : 1/20^e (coupe) et 1/40^e (plan) ; Relevé : Adéline Guillemot-Sécheresse & Gabrielle-Yseult-Henri ; DAO : Clément Tournie

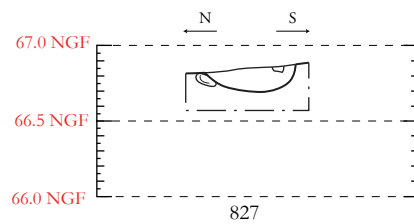
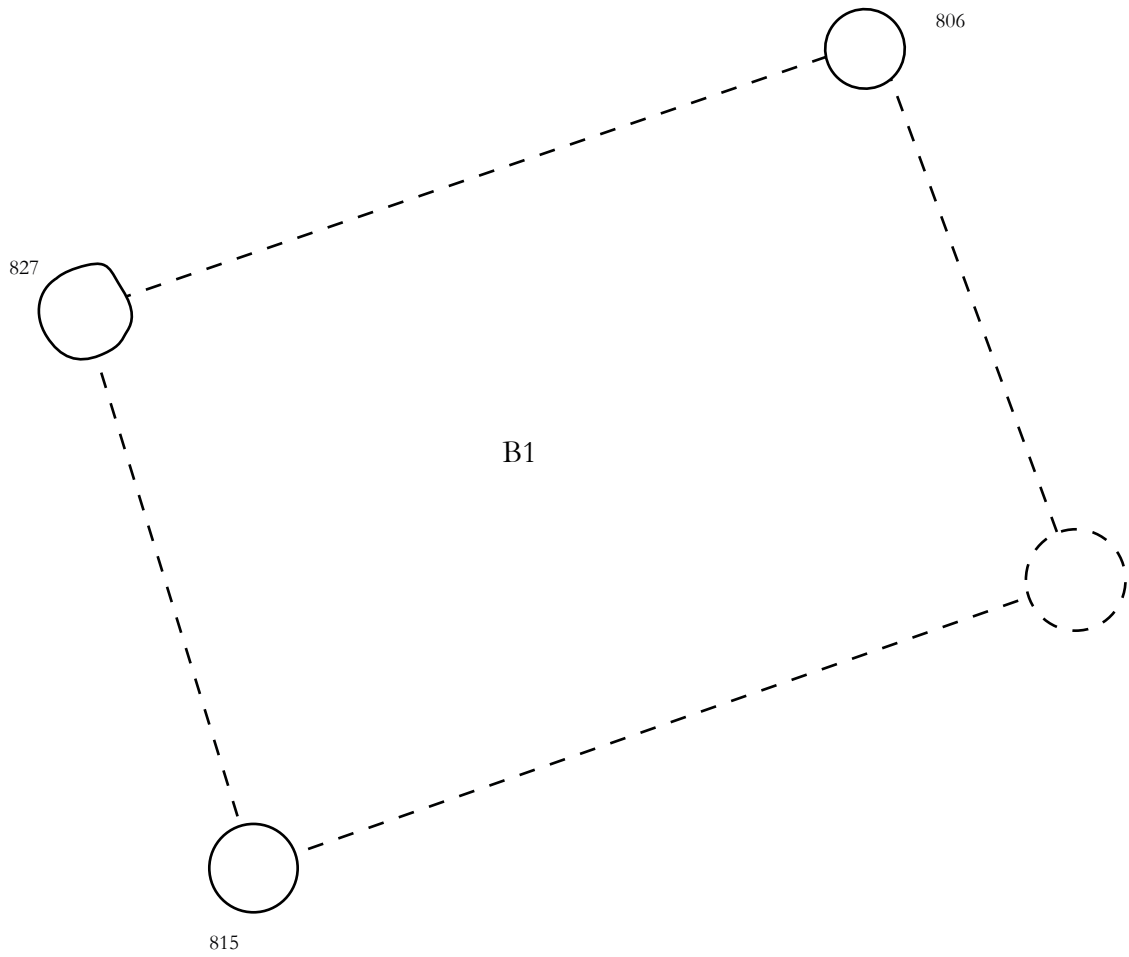
ARCHÉODUNUM
 Tremblay-en-France (93) - Chemin des Ruisseaux
 N° site : 93 073 9832 (2014-2015)



ARCHEODUNUM

Tremblay-en-France (93) - Chemin des Ruisseaux
N° site : 93 073 9832 (2014-2015)

Figure C17 : Bâtiment 171 (fin 6e-7e), photographie après fouille du bâtiment ;
photographie : équipe de fouille



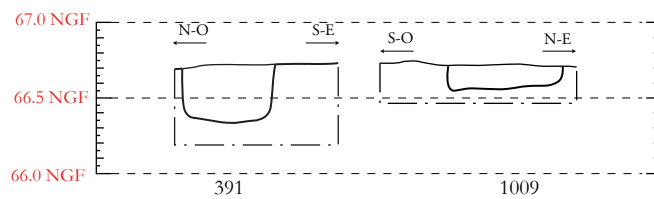
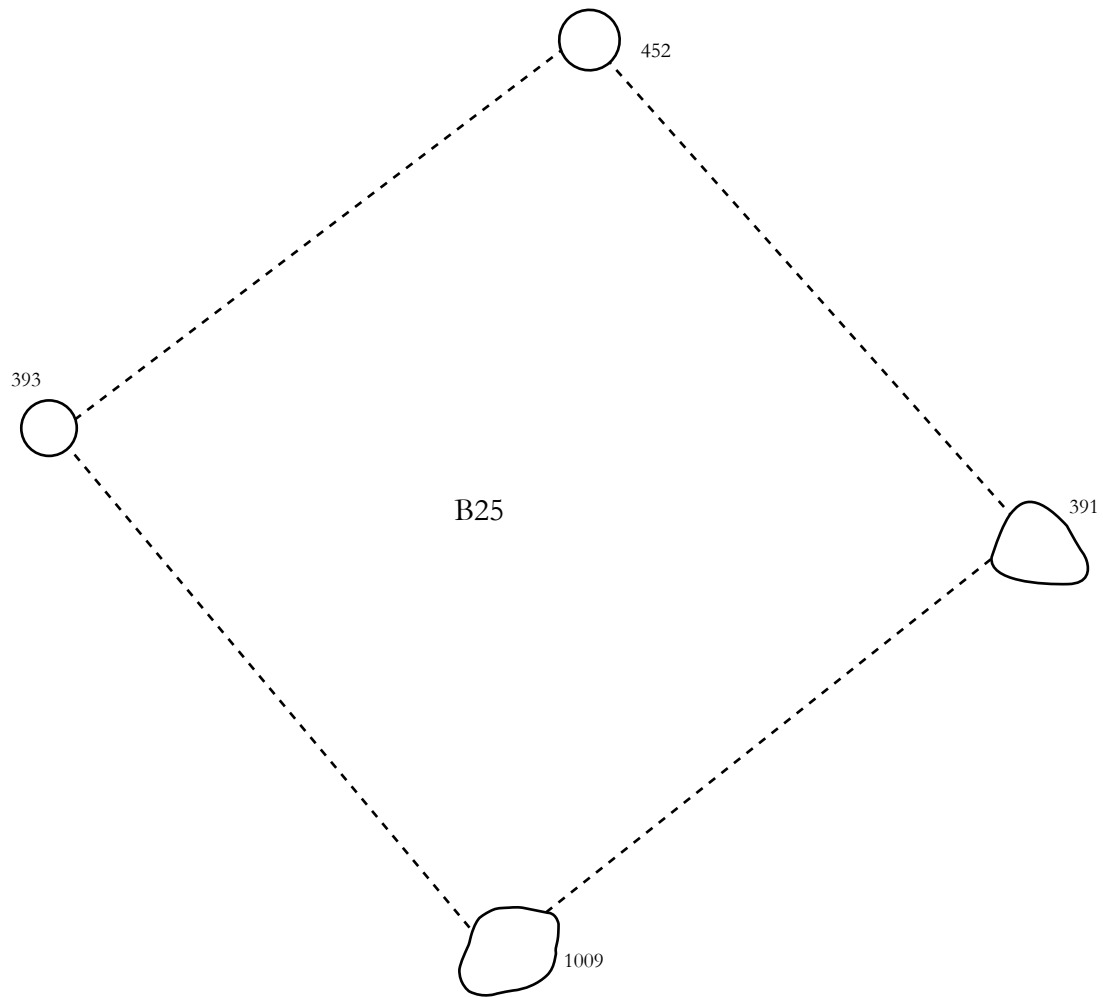
ARCHEODUNUM

Tremblay-en-France (93) - Chemin des Ruisseaux
N° site : 93 073 9832 (2014-2015)

Figure C18 : Bâtiment B1, plan et coupe de poteau, éch. 1/50°,
Relevé : Adéline Guillemot-Sécheresse ; DAO : Clément Tournier



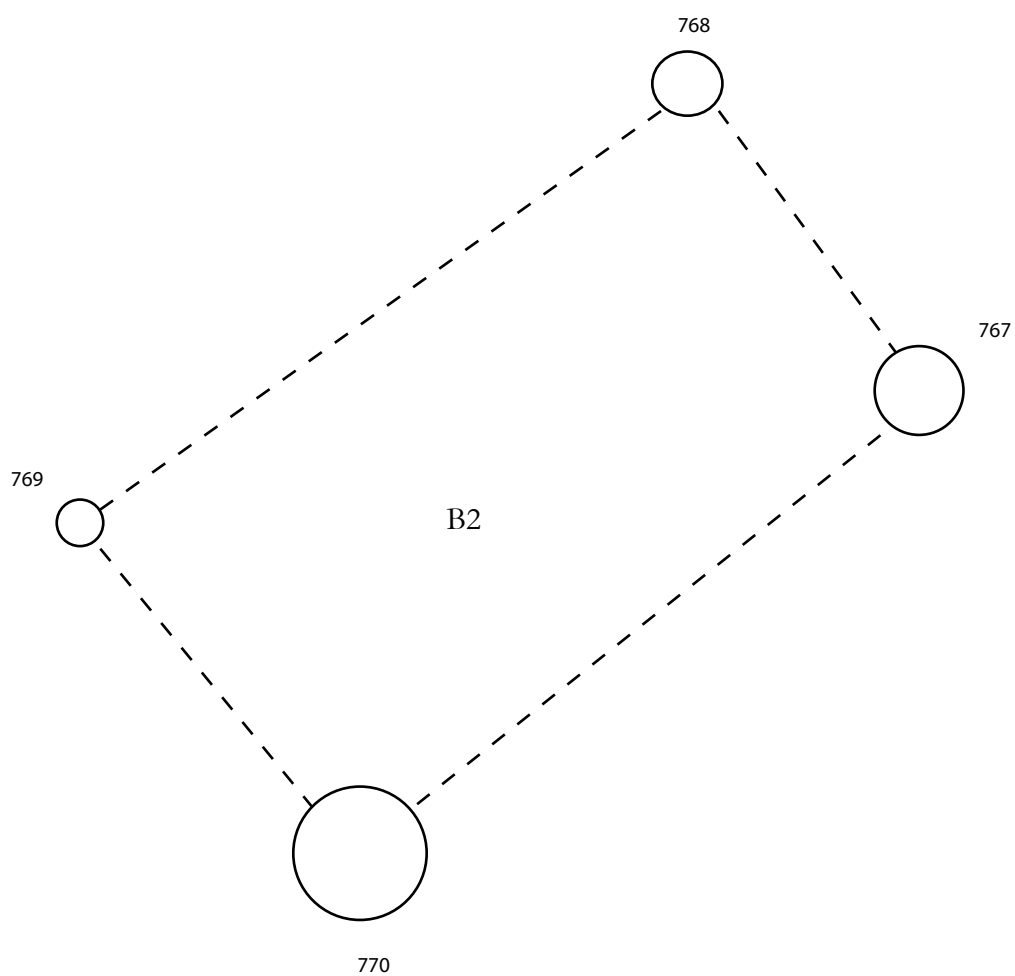
0 2m



ARCHEODUNUM

Tremblay-en-France (93) - Chemin des Ruisseaux
N° site : 93 073 9832 (2014-2015)

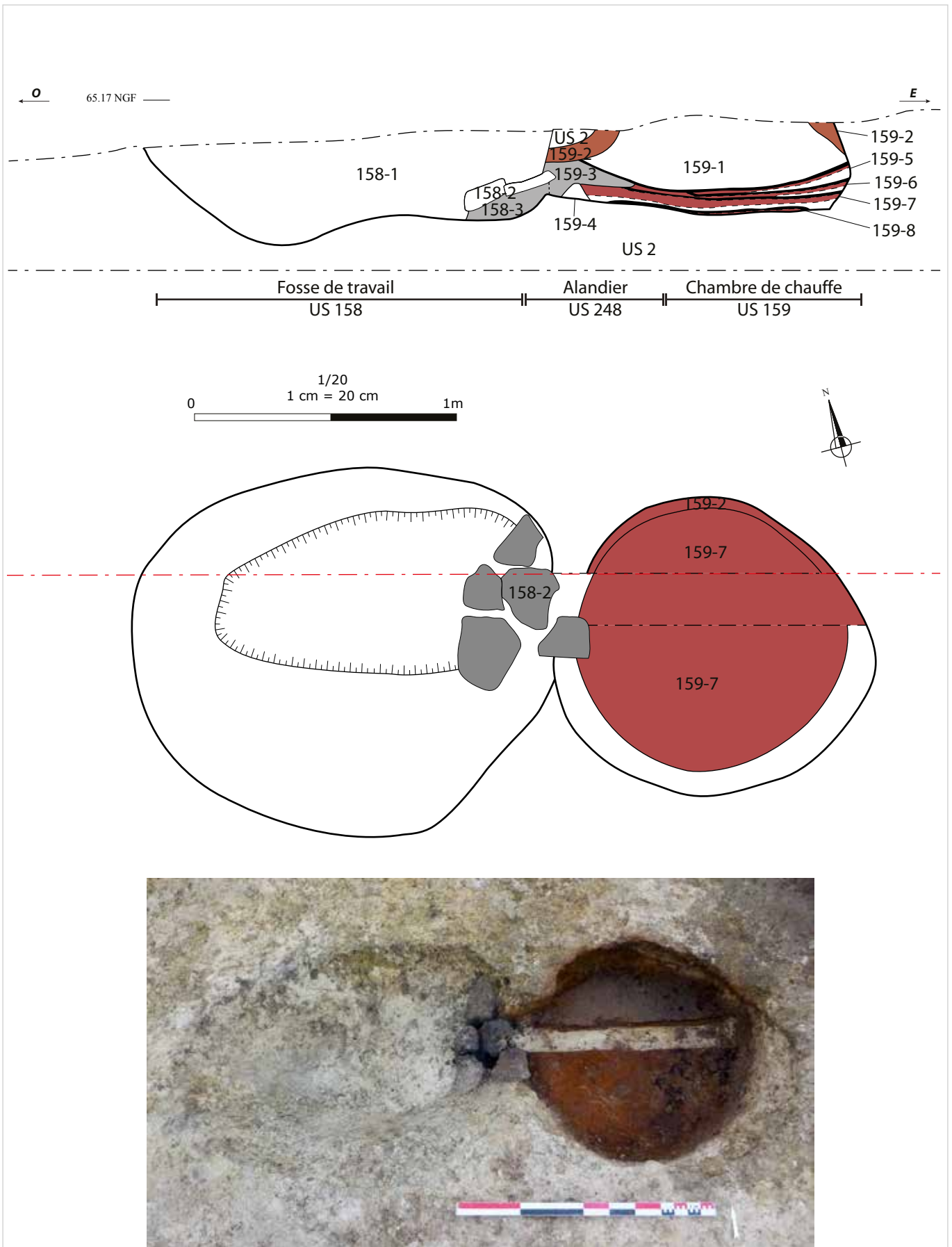
Figure C19 : Bâtiment B25, plan et coupe de poteau, éch. 1/50°, Relevé : Camille Baïda, Gabrielle-Yseult Henri, Valentin Rabiller & Florian Bourhis ; DAO : Clément Tournier



ARCHEODUNUM

Tremblay-en-France (93) - Chemin des Ruisseaux
N° site : 93 073 9832 (2014-2015)

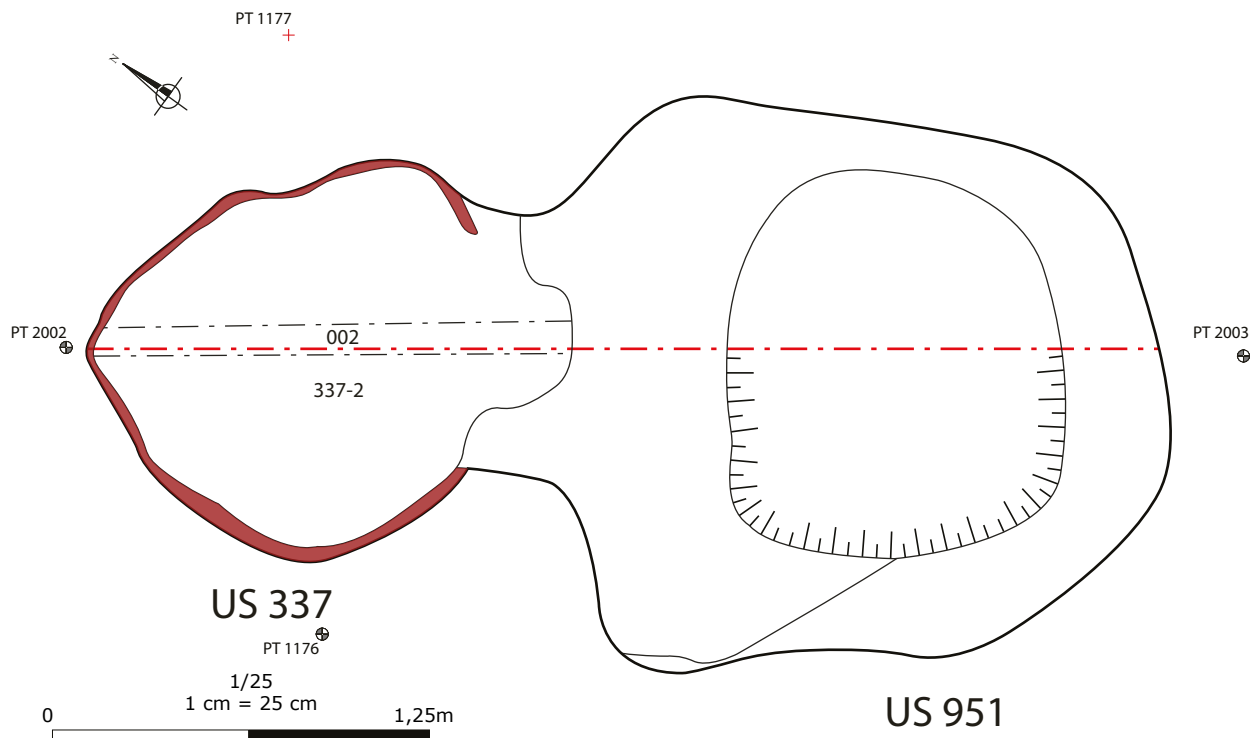
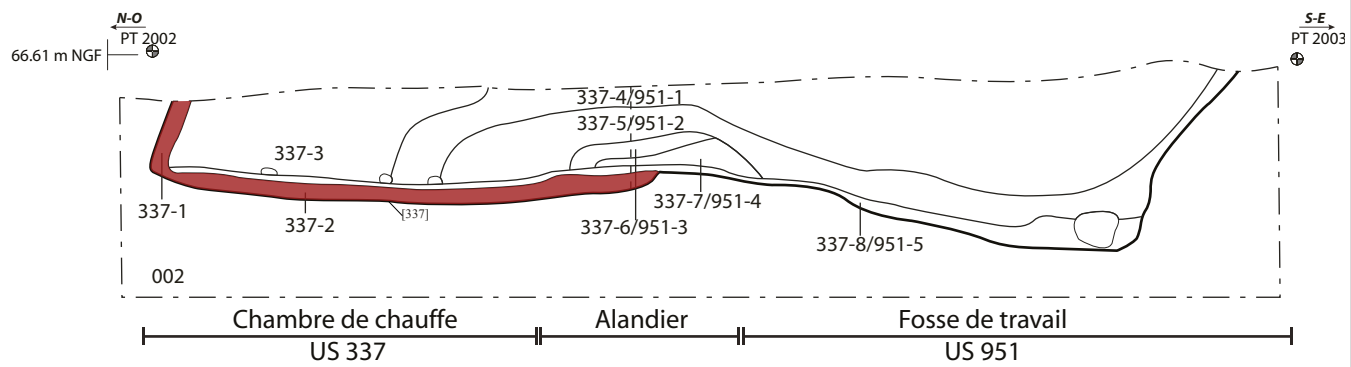
Figure C20 : Bâtiment B2, plan et coupe de poteau, éch. 1/50^e,
Relevé : Adéline Guillemot-Sécheresse ; DAO : Clément Tournier



ARCHEODUNUM

Tremblay-en-France (93) - Chemin des Ruisseaux
N° site : 93 073 9832 (2014-2015)

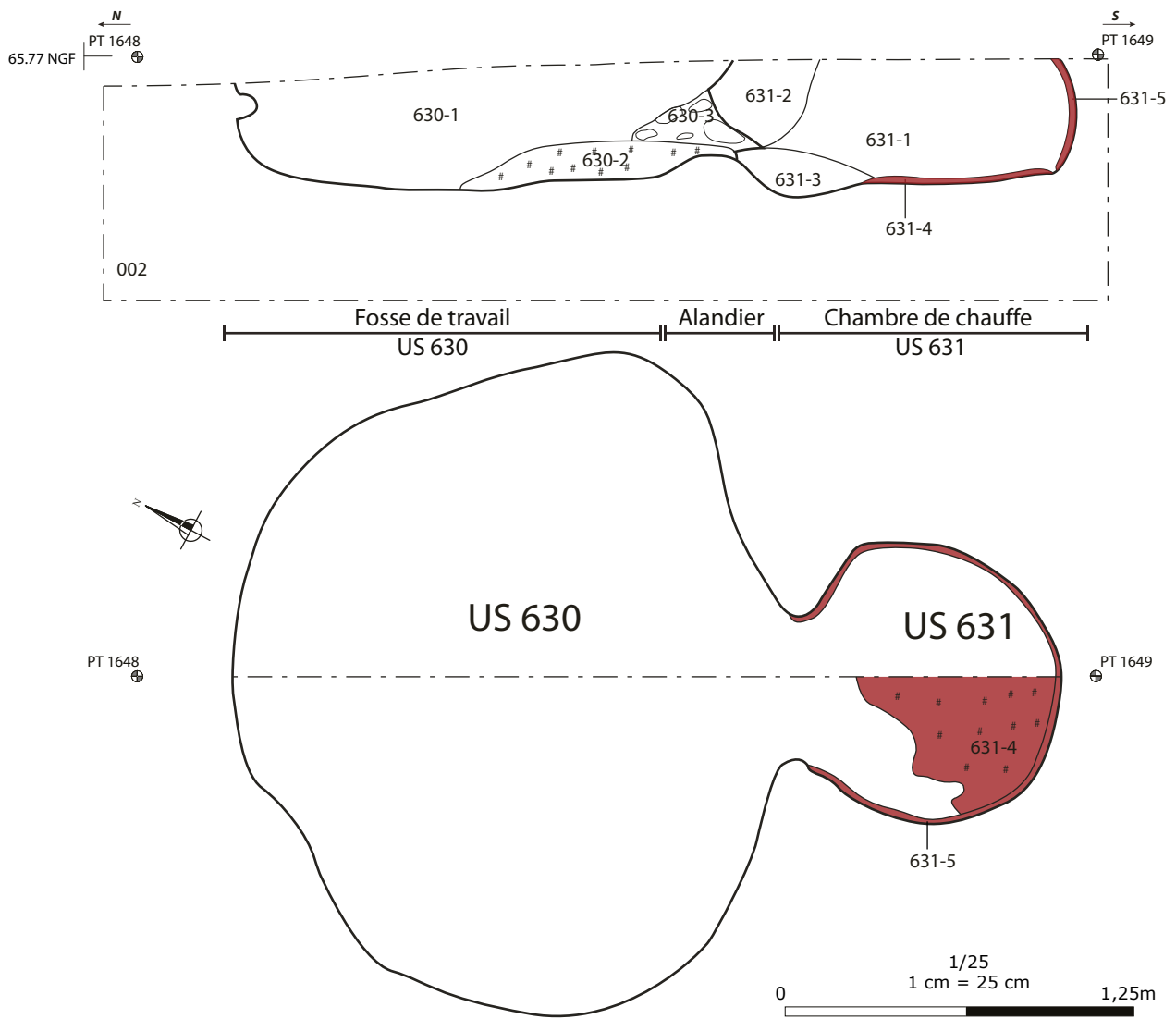
Figure C21 : Four 159-248-158, Relevé en plan et coupe, éch. 1/20°, Photographie après fouille ; Relevé : Thibaud Bleuzé ; DAO : Clément Tournier



ARCHEODUNUM

Tremblay-en-France (93) - Chemin des Ruisseaux
N° site : 93 073 9832 (2014-2015)

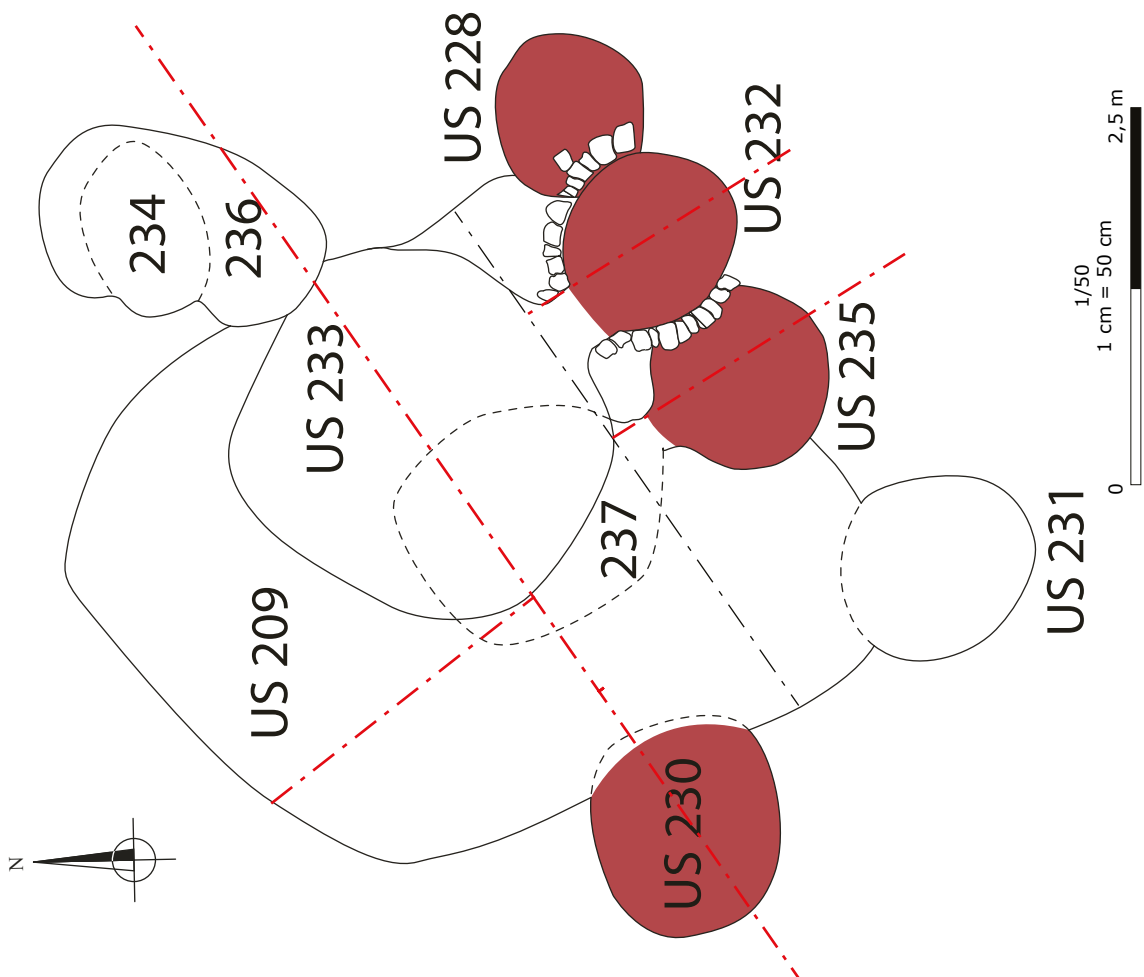
Figure C22 : Four 337-951, Relevé en plan et coupe, éch. 1/25°, Photographie après fouille ; Relevé : Thibaud Bleuzé ; DAO : Clément Tournier



ARCHEODUNUM

Tremblay-en-France (93) - Chemin des Ruisseaux
N° site : 93 073 9832 (2014-2015)


Figure C23 : Four 630-631, Relevé en plan et coupe, éch. 1/25°, Photographie après fouille ; Relevé : Florian Bourhis & Adéline Guillemot-Sécheresse ; DAO : Clément Tournier



236 / 234
 233 / 232
 237 / 235
 209 / 231 / 230 / 228
 Fosse de travail / Chambre de chauffe



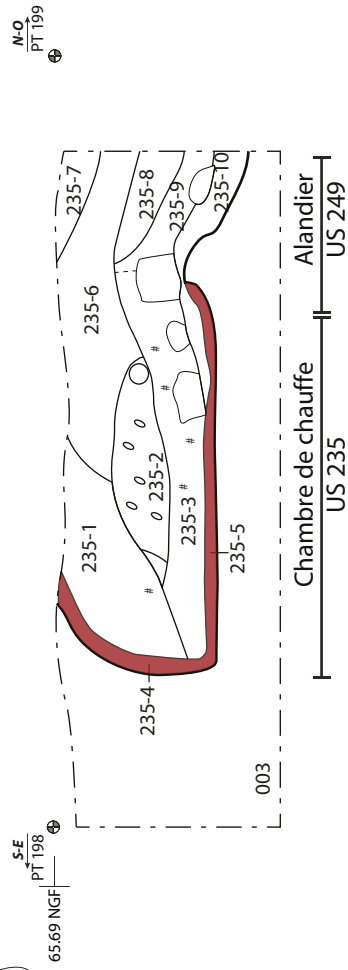
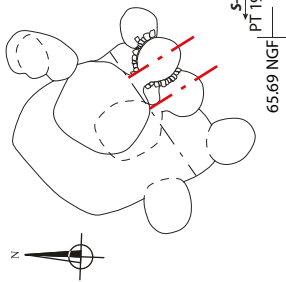
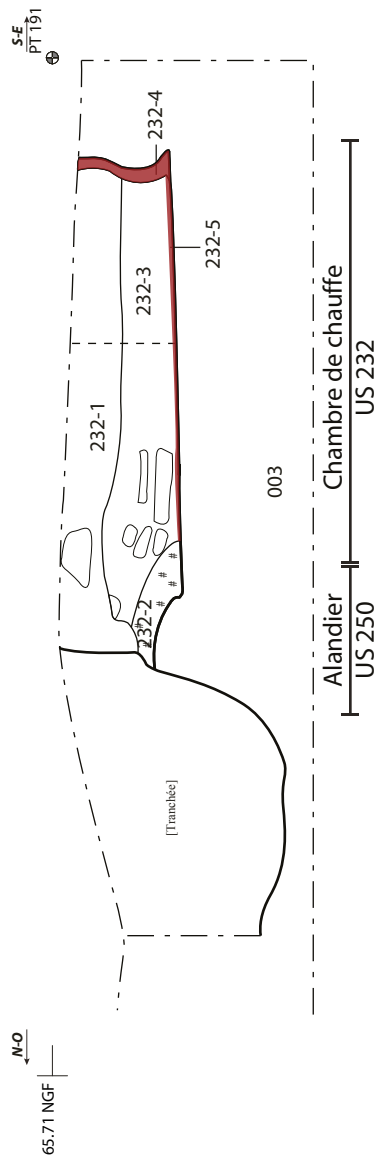
Figure C24 : Fours 209-230-231-228, et 237-235, Relevé en plan, éch. 1/50^e, photographie en fin de fouille et diagramme stratigraphique de l'ensemble ;
 DAO : Clément Tournier





ARCHEODUNUM

Tremblay-en-France (93) - Chemin des Ruisseaux
N° site : 93_073_9832 (2014-2015)

Figure C25 : Fours 209-230-231-228, et 237-235, Relevé des coupes des fosses atelier, éch. 1/25^e, photographie ; DAO : Clément Tournier



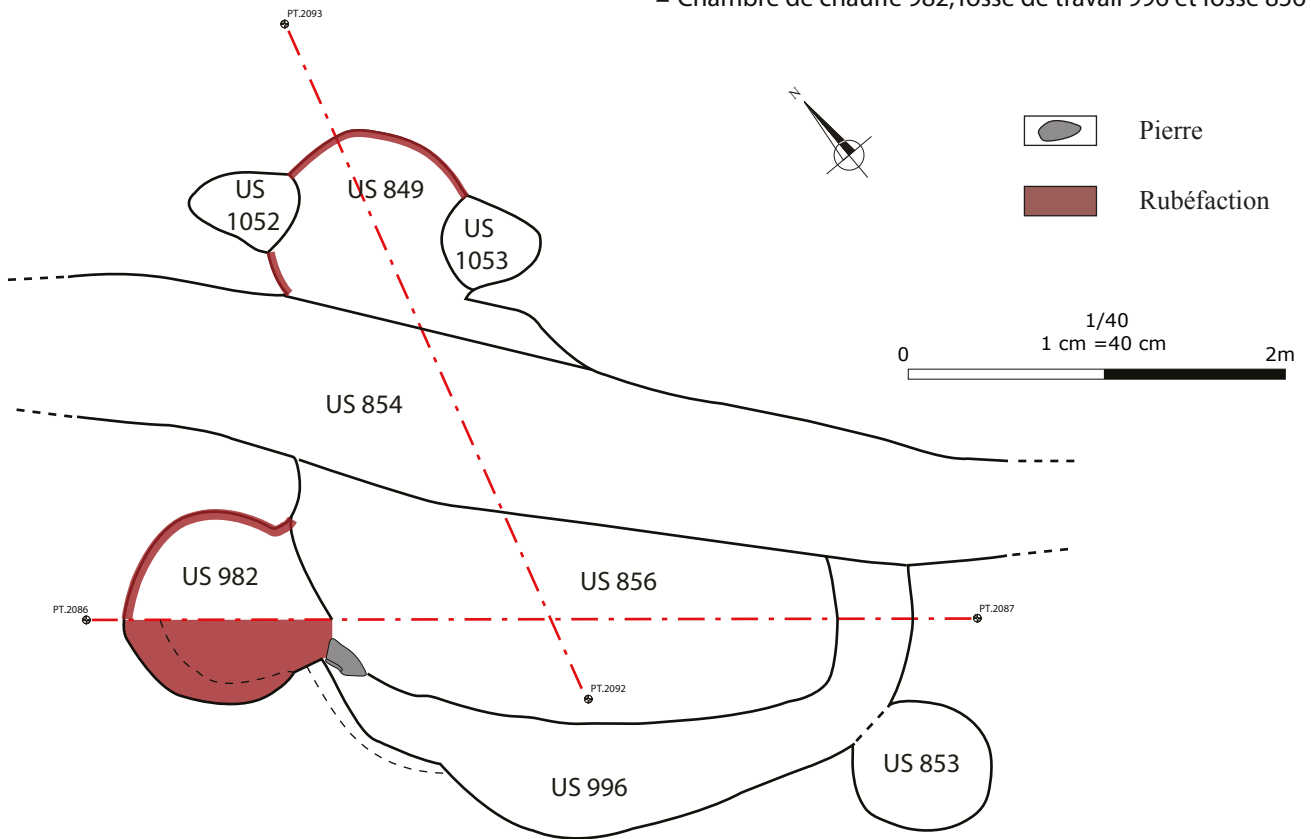




ARCHÉODUNUM
 Tremblay-en-France (93) - Chemin des Ruisseaux
 N° site : 93 073 9832 (2014-2015)
Figure C28 : Fours 913-100 / 1001-1012, Relevé des coupes, éch. 1/25^e; Relevé : Thibaud Bleuzé; DAO : Clément Tournier



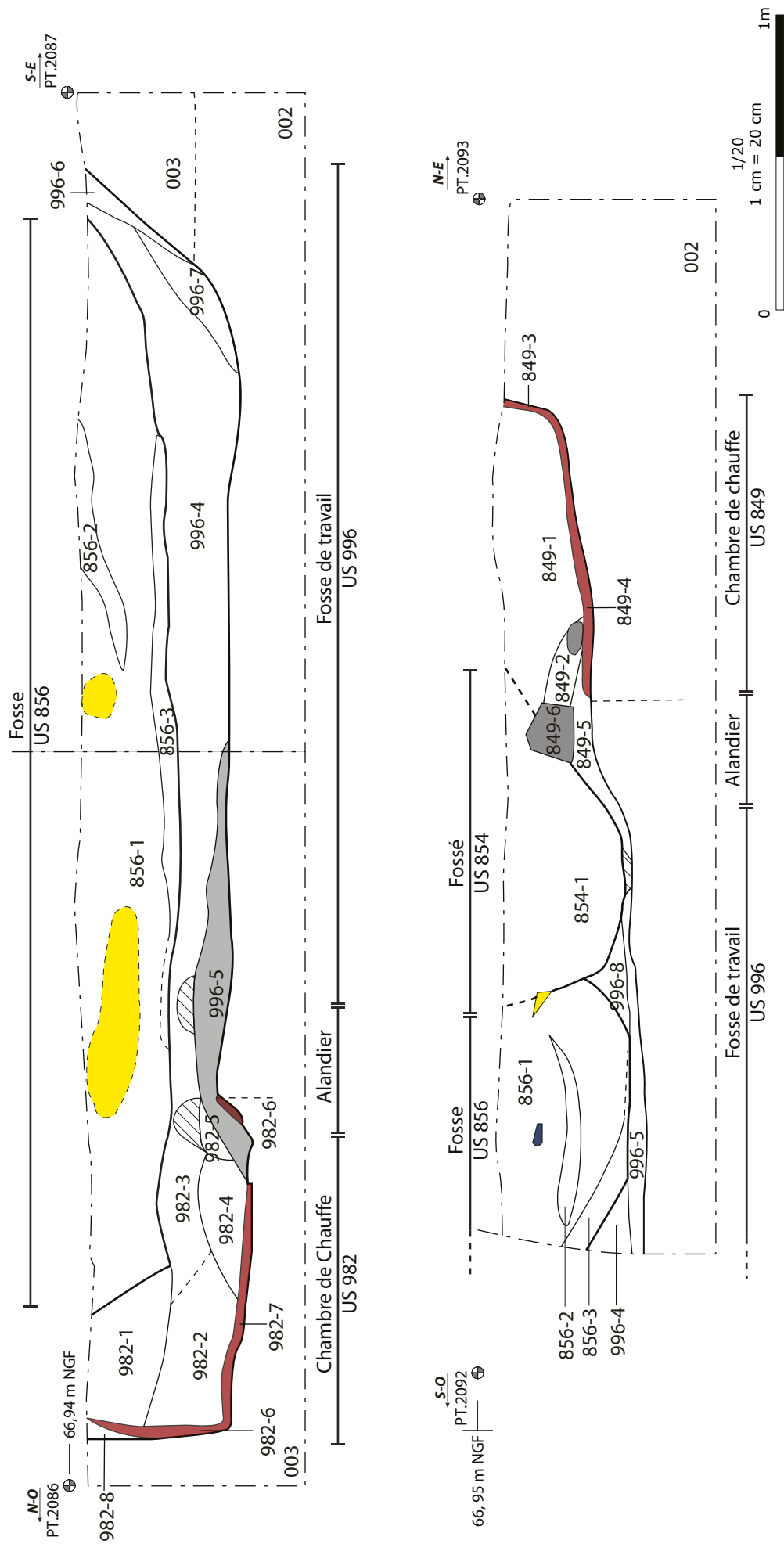
▲ Chambre de chauffe 982, fosse de travail 996 et fosse 856



ARCHEODUNUM

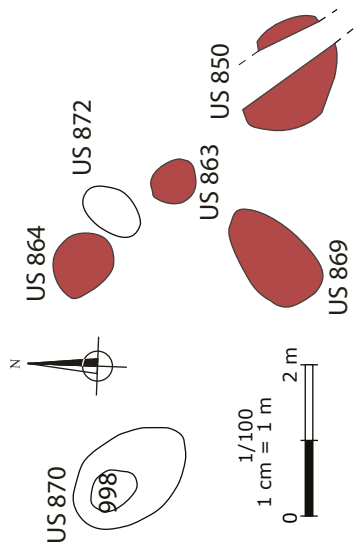

Tremblay-en-France (93) - Chemin des Ruisseaux
 N° site : 93 073 9832 (2014-2015)

Figure C29 : Fours 849-996-982, Relevé en plan et photographie, éch. 1/40° ;
 Relevé : Noémie Arandel ; DAO : Clément Tournier



ARCHÉODUNUM
 Tremblay-en-France (93) - Chemin des Ruisseaux
 N° site : 93_073_9832 (2014-2015)

Figure C30 : Fours 849-996-982, Relevé des coupes, éch. 1/20^e; Relevé : Noémie Arandel ; DAO : Clément Tournier



ARCHÉODUNUM

Tremblay-en-France (93) - Chemin des Ruisseaux
N° site : 93 073 9832 (2014-2015)

Figure C31 : Foyers 850, 863, 864 et 869; Relevé en plan, éch. 1/100^e; Photographies des foyers en fin de fouille; DAO : Clément Tournier

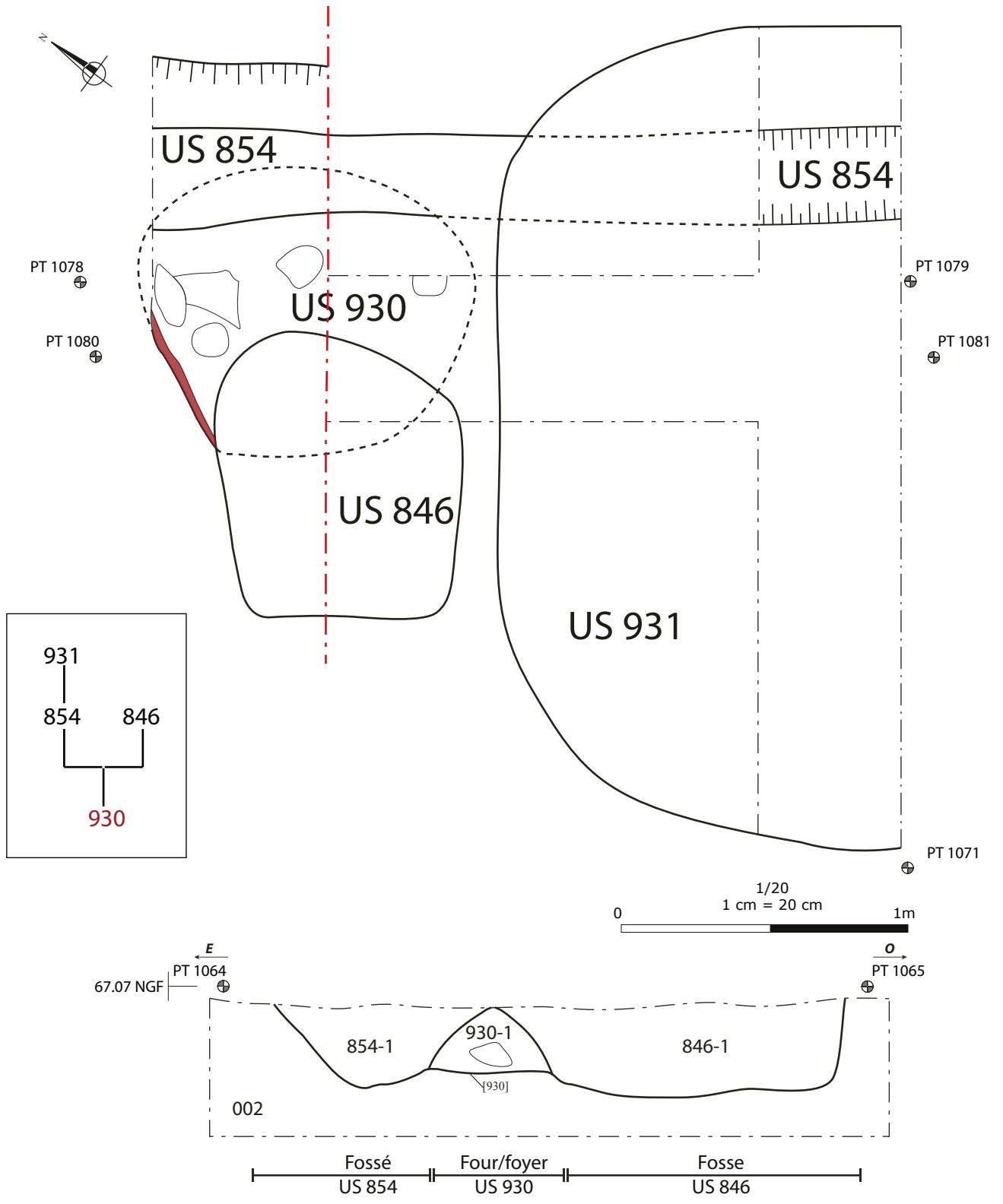
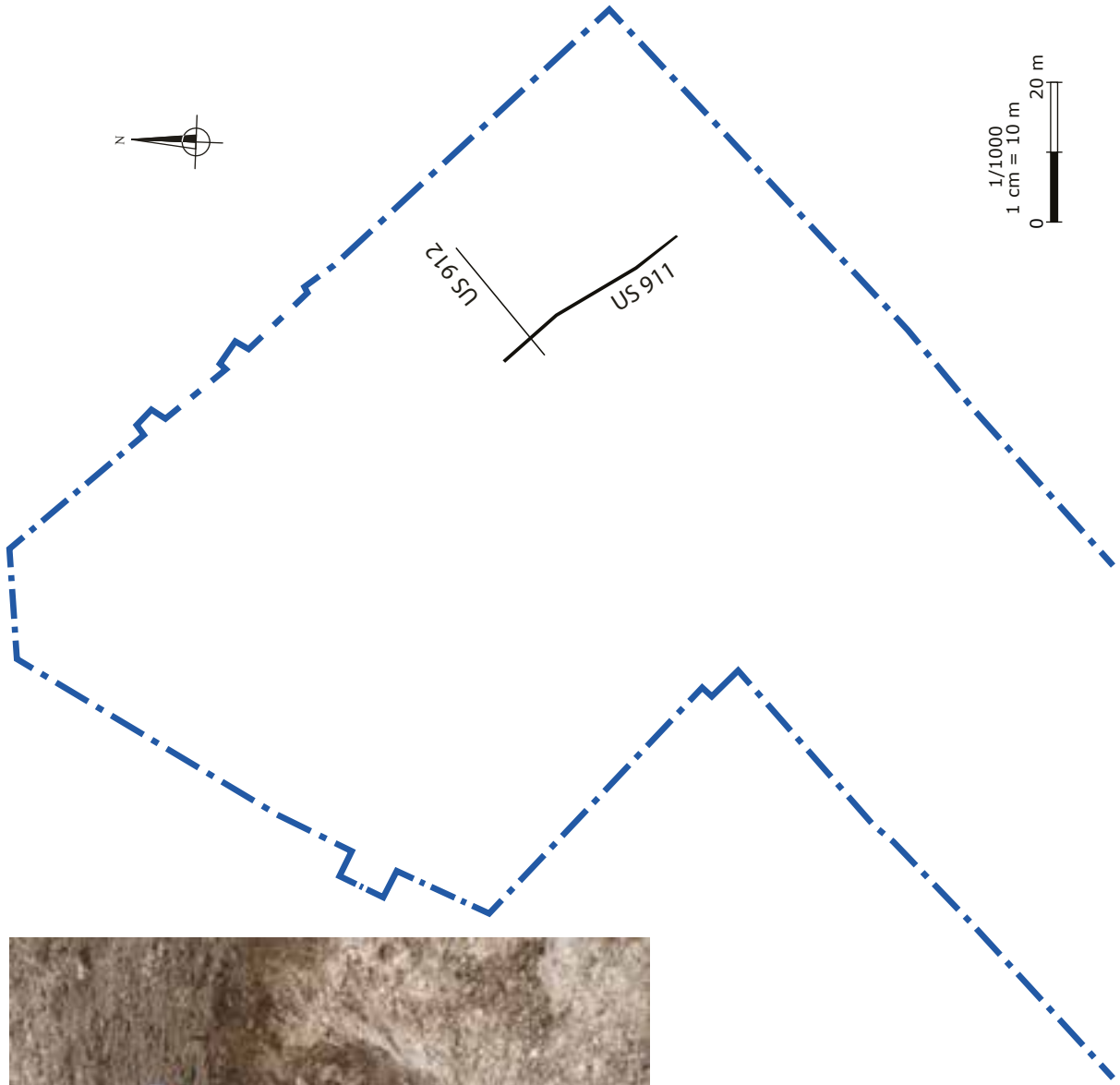


Figure C32 : Four 930 ; Relevé en plan et en coupe, éch. 1/20° ; DAO : Clément Tournier



Détails des surcreusements visibles dans le fossé 912.





D Transition entre la période mérovingienne et la période carolingienne (fin VII^e - VIII^e s.)

Figure D1 : Plan général des vestiges de la transition entre la période mérovingienne et la période carolingienne ; éch : 1/500^e ; DAO : Quentin Rochet

Figure D2 : Bâtiment 655 (7^e- fin 8^e), plan et coupes, éch. : 1/20^e, photo ; Relevé : Noémie Arandel & Camille Baïda ; DAO : Clément Tournier

Figure D3 : Four 981-1049-855, Relevé en plan et en coupe, éch. 1/25^e, photographie après fouille ; DAO : Clément Tournier

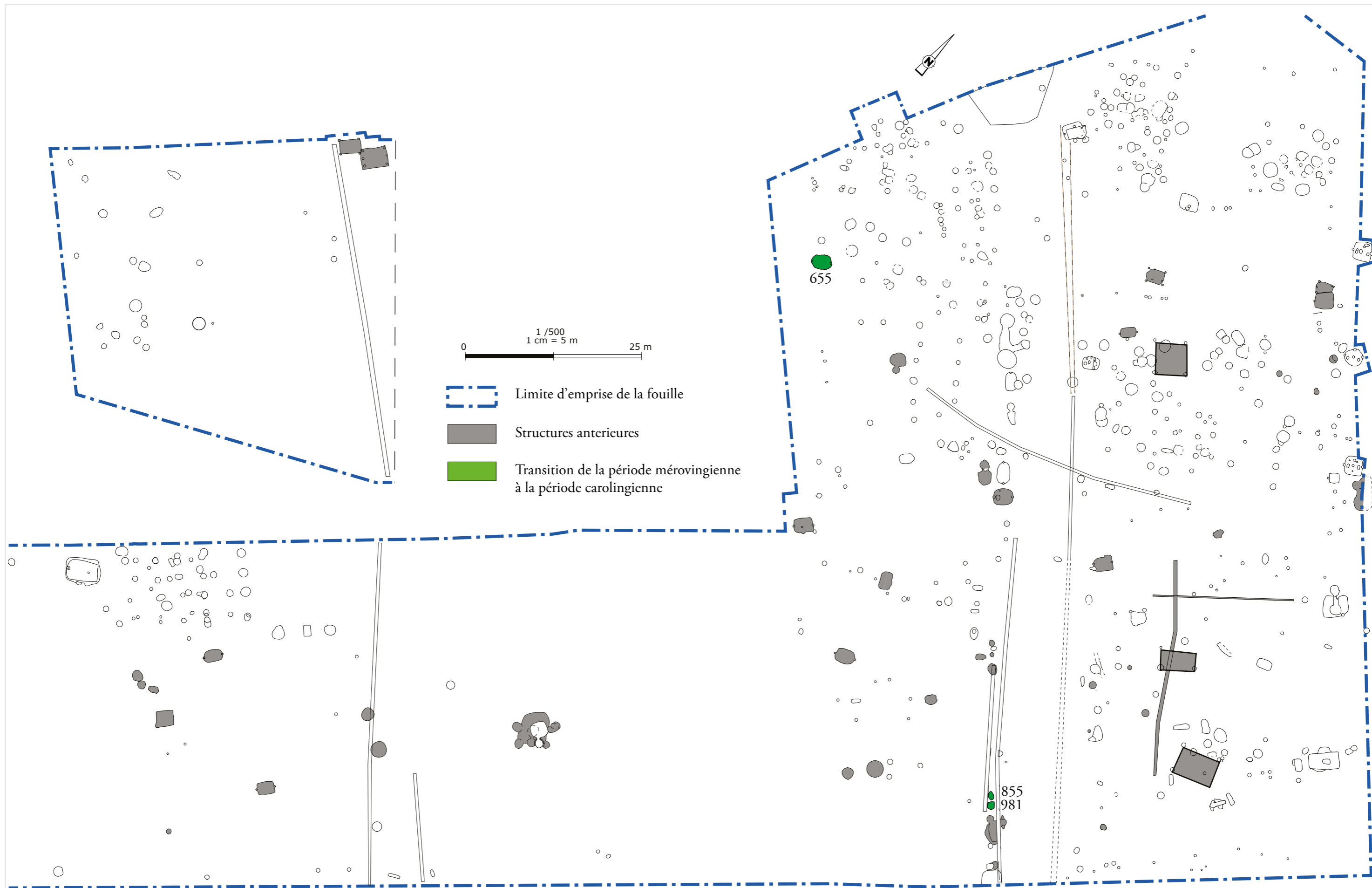
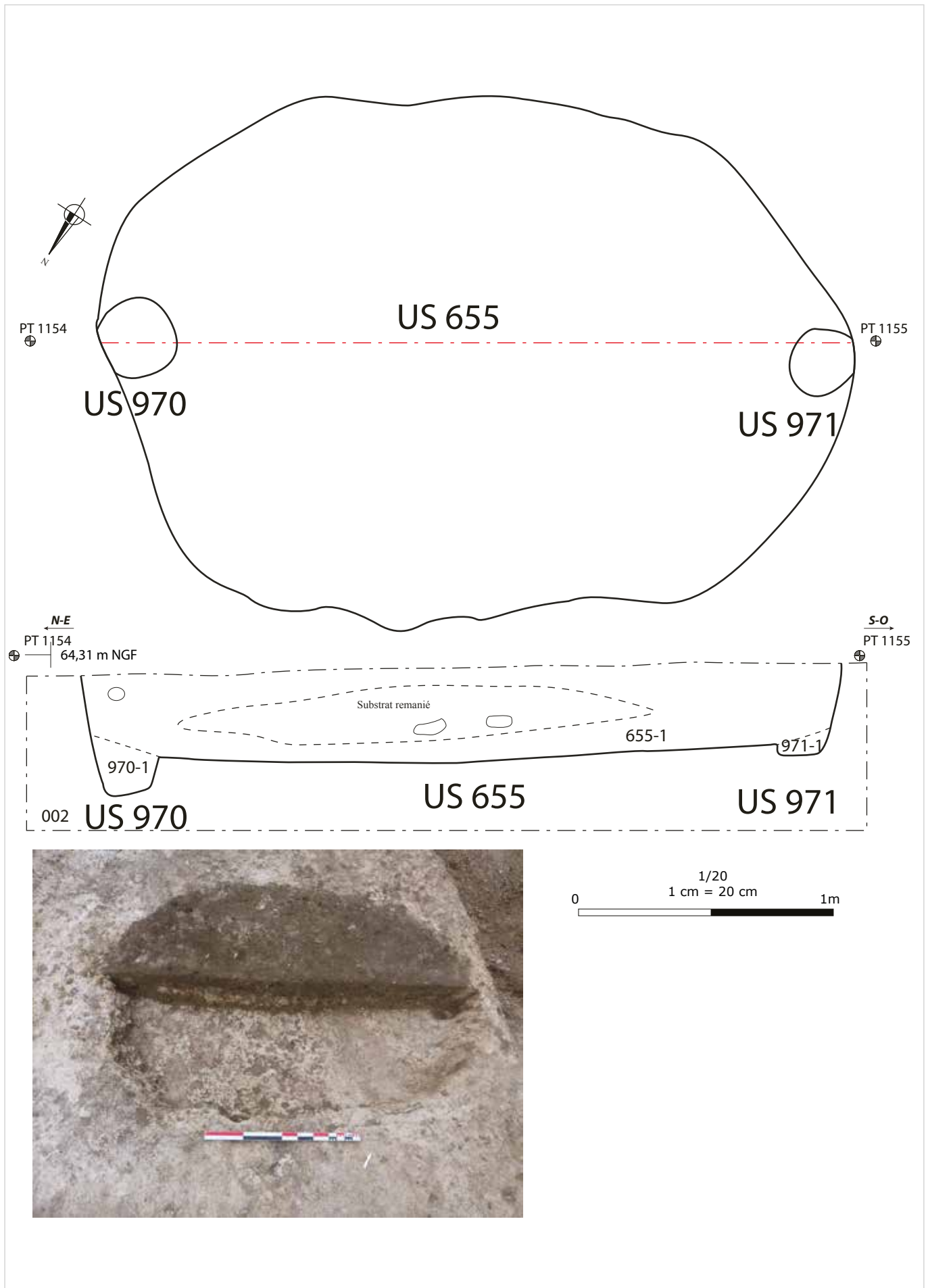
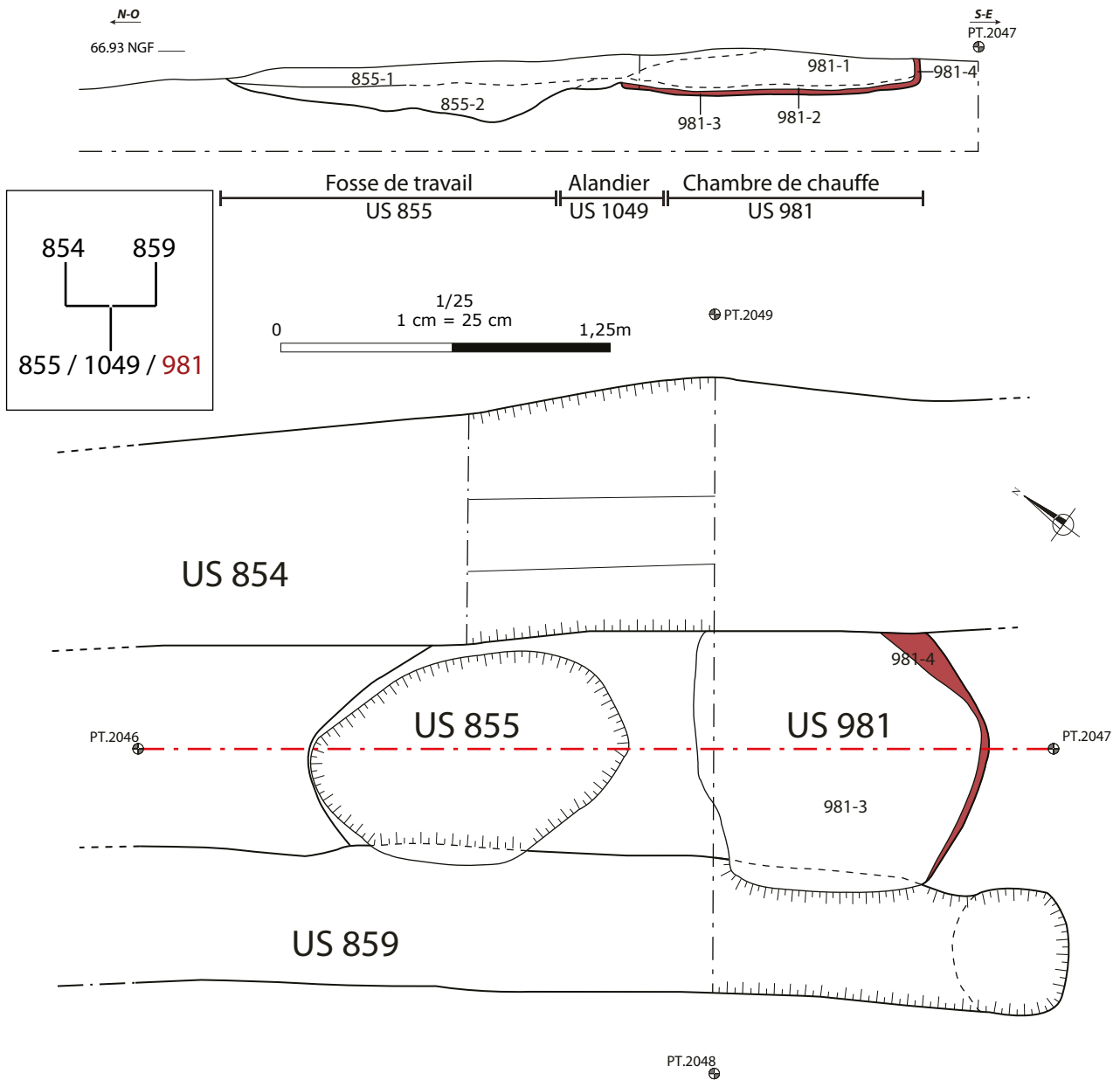


Figure D1 : Plan général des vestiges de la transition entre la période mérovingienne et la période carolingienne ; éch : 1/500^e ; DAO : Quentin Rochet





ARCHEODUNUM

Tremblay-en-France (93) - Chemin des Ruisseaux
N° site : 93 073 9832 (2014-2015)

Figure D3 : Four 981-1049-855, Relevé en plan et en coupe, éch. 1/25°,
photographie après fouille ; DAO : Clément Tournier



Période carolingienne (VIII^e-X^e s.)

Figure E1 : Plan général des vestiges de la période carolingienne ; éch : 1/500° ; DAO : Quentin Rochet

Figure E2 : Bâtiment 640 (8e-9e), plan et coupe, éch. : 1/20°, photo, Relevé : Thibaud Bleuzé ;
DAO : Clément Tournier

Figure E3 : Bâtiment 173 (8e-9e), Relevé en plan, éch. 1/40°, photo ; Relevé : Thibaud Bleuzé
& Florian Bourhis ; DAO : Clément Tournier

Figure E4 : Bâtiment 173 (8e-9e), coupes opposées, éch. 1/40° ; Relevé : Thibaud Bleuzé
& Florian Bourhis ; DAO : Clément Tournier

Figure E5 : Bâtiment 373 (9e-10e), plan et coupes, éch. : 1/20° ; Relevé : Agata Poirot ;
DAO : Clément Tournier

Figure E6 : Bâtiment 373 (9e-10e), Photographie générale et vue de détail des systèmes d'ancrage ;
Photographie : équipe de fouille

Figure E7 : Bâtiment 795 (8e-début 9e), plan et coupe, éch. : 1/20° (coupe) et 1/40° (plan), photo ;
Relevé : Noémie Arandel & C.B. ; DAO : Clément Tournier

Figure E8 : Bâtiment 749 (8e-9e), plan et coupe, éch. : 1/20°, Relevé : Noémie Arandel
& Gabrielle-Yseult Henri ; DAO : Clément Tournier

Figure E9 : Bâtiment 749 (8e-9e), photographies après fouille, en plan et coupe ; Photographies :
équipe de fouille.

Figure E10 : Fosse atelier 790 (8e-9e), Relevé en plan, éch. 1/50°, et en coupe, éch. 1/20°, photographie
de la coupe ; DAO : Clément Tournier

Figure E11 : Bâtiment B3, Relevé en plan, éch. 1/100° et coupe ; Relevé : Thibaud Bleuzé ;
DAO : Clément Tournier

Figure E12 : Bâtiment B4, Relevé en plan, éch. 1/100° et coupe ; Relevé : Adéline Guillemot-Sécheresse ;
DAO : Clément Tournier

Figure E13 : Bâtiment B5, Relevé en plan, éch. 1/100° et coupe ; Relevé : Adéline Guillemot-Sécheresse
& Florian Bourhis ; DAO : Clément Tournier

Figure E14 : Bâtiment B9, Relevé en plan, éch. 1/50° ; DAO : Clément Tournier

Figure E15 : Bâtiment B6, Relevé en plan, éch. 1/50° ; DAO : Clément Tournier

Figure E16 : Bâtiment B28, Relevé en plan, éch. 1/50^e et coupe ; Relevé : Gabrielle-Yseult Henri & Florian Bourhis ; DAO : Clément Tournier

Figure E17 : Batterie de Silos 191, 194, 195 et 196, Relevé des coupes éch. 1/20^e, localisation en plan, éch. 1/100^e et photographies des coupes 191 et 194 ; DAO : Clément Tournier

Figure E18 : Batterie de Silos 198, 199 et 200, Relevé des coupes éch. 1/20^e, localisation en plan, éch. 1/100^e et photographies des coupes 198 et 200 ; DAO : Clément Tournier

Figure E19 : Batterie de Silos 183 et 143, silo 189, Relevé des coupes éch. 1/20^e, localisation en plan, éch. 1/100^e et photographies des coupes 183 et 143 ; DAO : Clément Tournier

Figure E20 : Silo 174, Relevé en plan et coupe, éch. 1/20^e ; DAO : Clément Tournier

Figure E21 : Batterie de Silos 394, 396 et 397, Relevé des coupes éch. 1/20^e, localisation en plan, éch. 1/100^e ; DAO : Clément Tournier

Figure E22 : Silo 349, Relevé en plan, éch. 1/40^e et coupe, éch. 1/20^e, Photographie de la coupe ; DAO : Clément Tournier

Figure E23 : Silo 359 et foyer 306, Relevé en plan, éch. 1/40^e et coupe, éch. 1/20^e, Photographie de la coupe ; DAO : Clément Tournier

Figure E24 : Fossés 332 845 854 859 207, éch. 1/1000^e ; DAO : Quentin Rochet

Figure E25 : Localisation générale des sépultures mise au jours, éch. 1/500^e ; DAO : Quentin Rochet

Figure E26 : Sépultures 204 & 883 ; photos : équipe de fouille

Figure E27 : Sépultures 865 & 867 ; photos : équipe de fouille

Figure E28 : Sépultures 821 & 822 ; photos : équipe de fouille

Figure E29 : Sépultures 792 & 826 ; photos : équipe de fouille

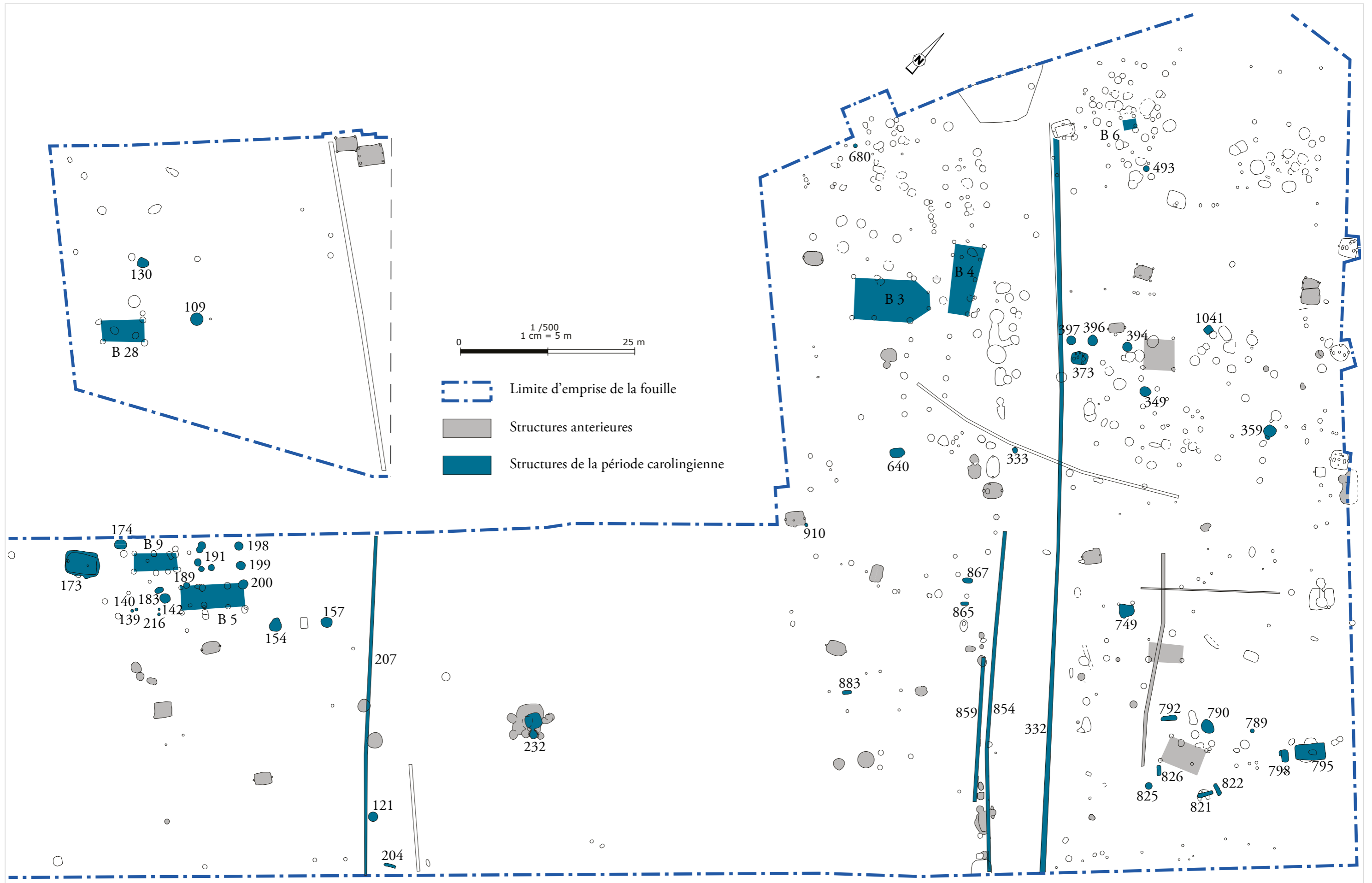
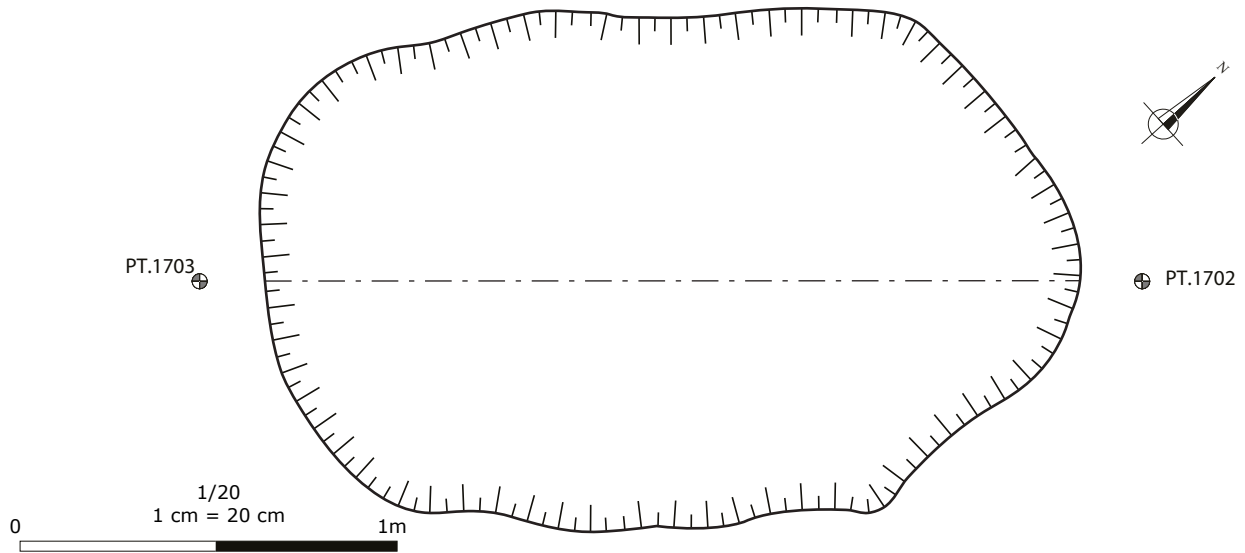
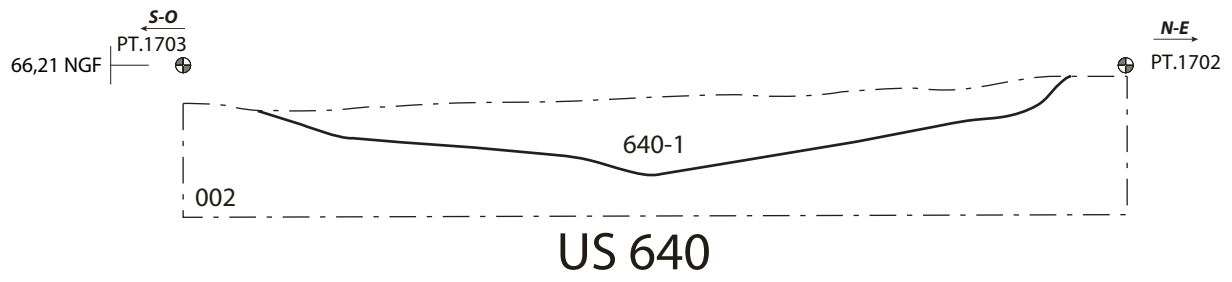
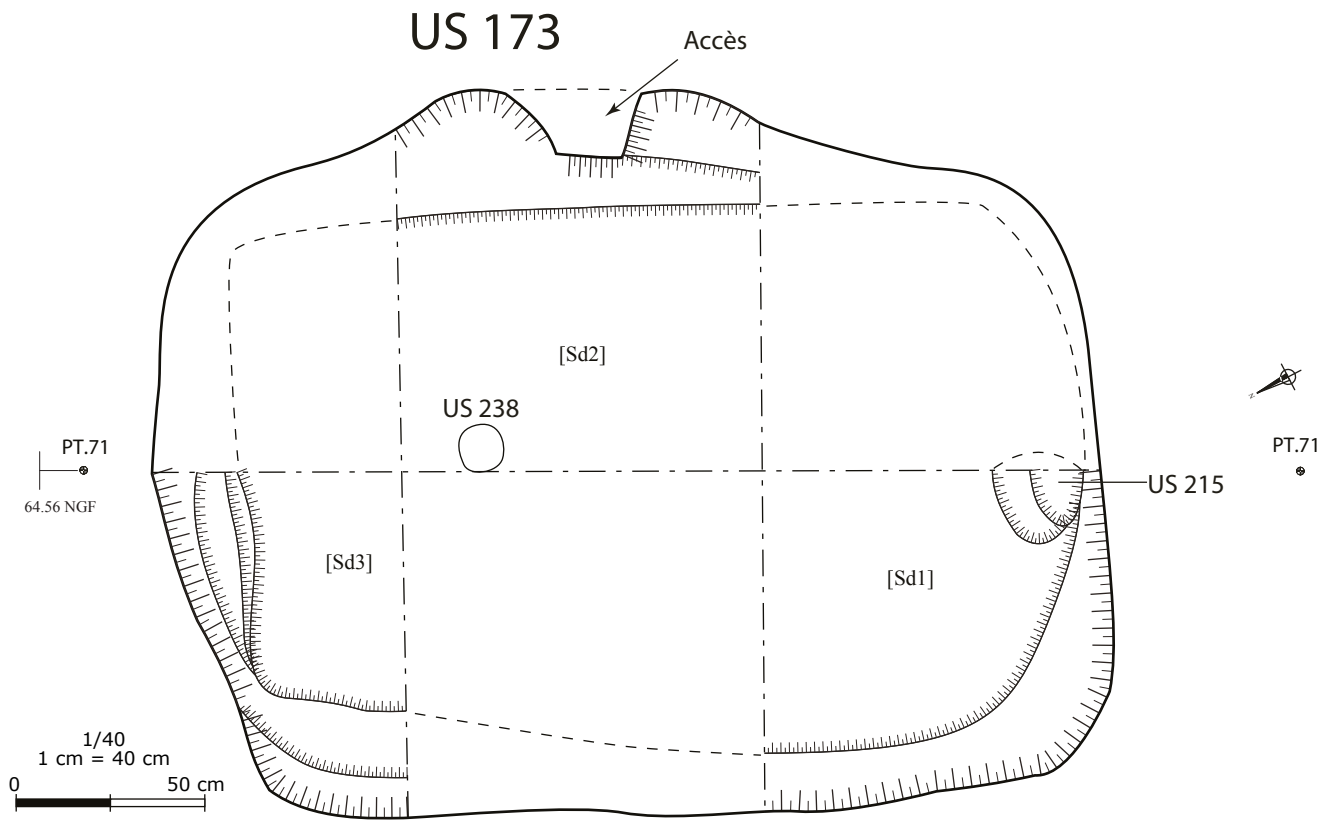


Figure E1 : Plan général des vestiges de la période carolingienne ; éch : 1/500^e ; DAO : Quentin Rochet

Figure E1 : Plan général des vestiges de la période carolingienne ; éch : 1/500° ;
DAO : Quentin Rochet

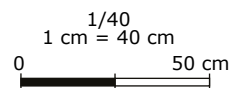
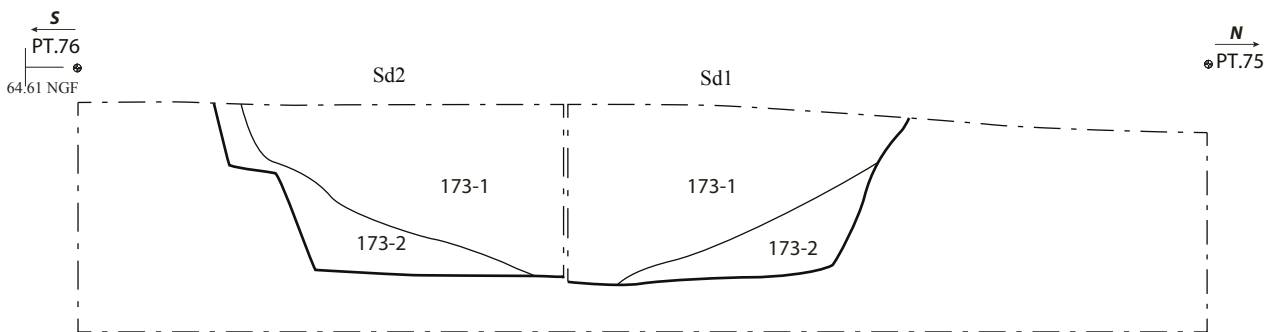
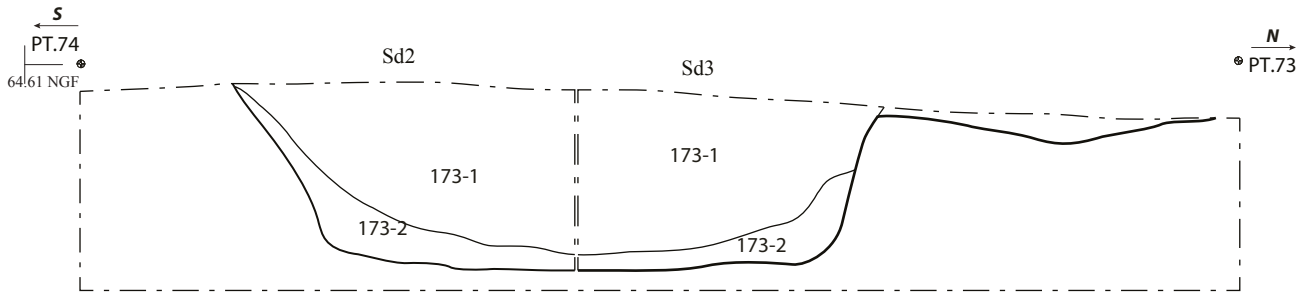
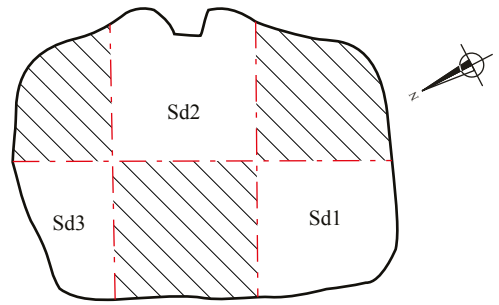




ARCHEODUNUM

Tremblay-en-France (93) - Chemin des Ruisseaux
N° site : 93 073 9832 (2014-2015)

Figure E3 : Bâtiment 173 (8e-9e), Relevé en plan, éch. 1/40°, photo ; Relevé : Thibaud Bleuzé & Florian Bourhis ; DAO : Clément Tournier



ARCHEODUNUM

Tremblay-en-France (93) - Chemin des Ruisseaux
N° site : 93 073 9832 (2014-2015)

Figure E4 : Bâtiment 173 (8e-9e), coupes opposées, éch. 1/40^e; Relevé : Thibaud Bleuzyé & Florian Bourhis ; DAO : Clément Tournier

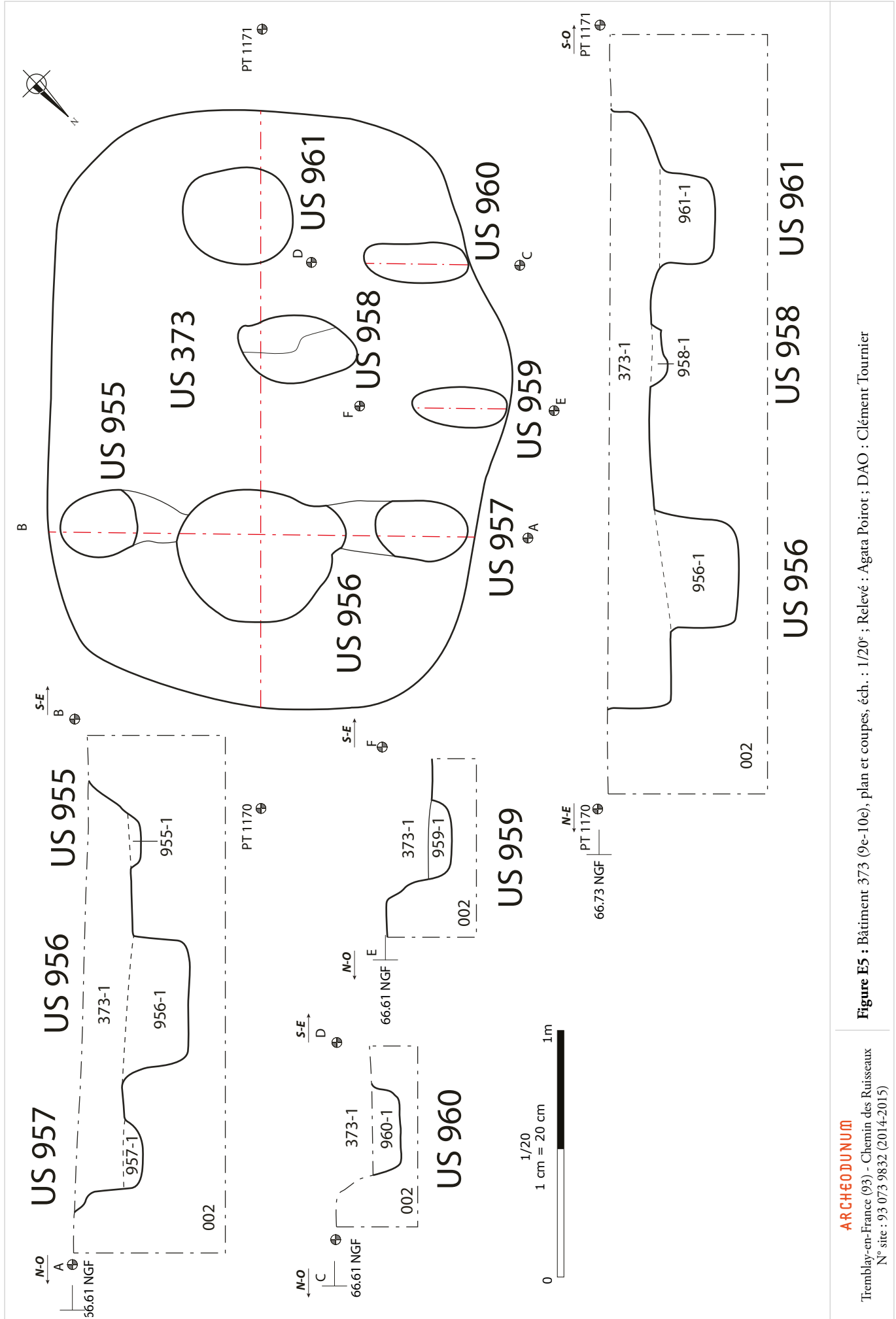


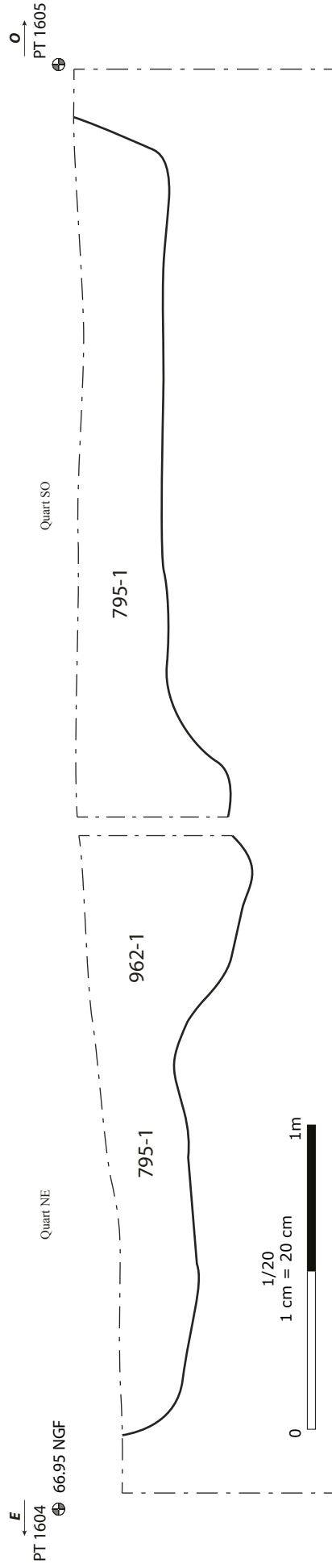
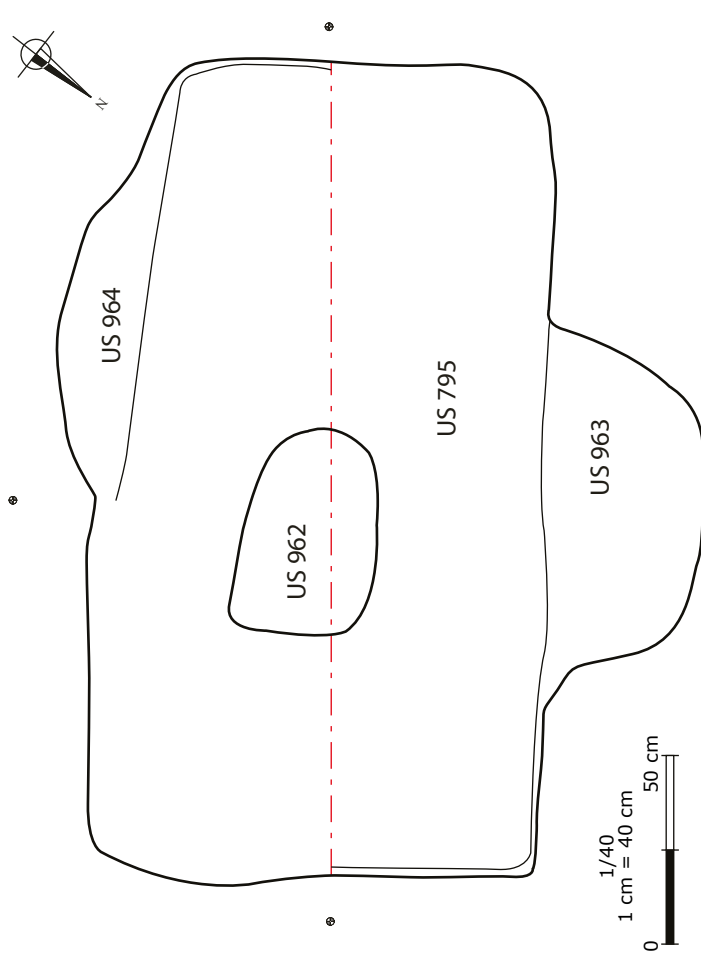
Figure E5 : Bâtiment 373 (9e-10e), plan et coupes, éch. : 1/20^e ; Relevé : Agata Poirot ; DAO : Clément Tournier



ARCHEODUNUM

Tremblay-en-France (93) - Chemin des Ruisseaux
N° site : 93 073 9832 (2014-2015)

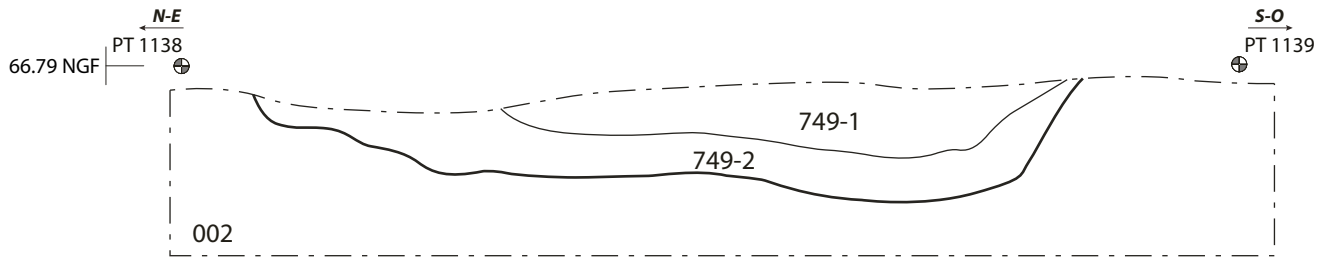
Figure E6 : Bâtiment 373 (9e-10e), Photographie générale et vue de détail des systèmes d'ancrage ;
Photographie : équipe de fouille



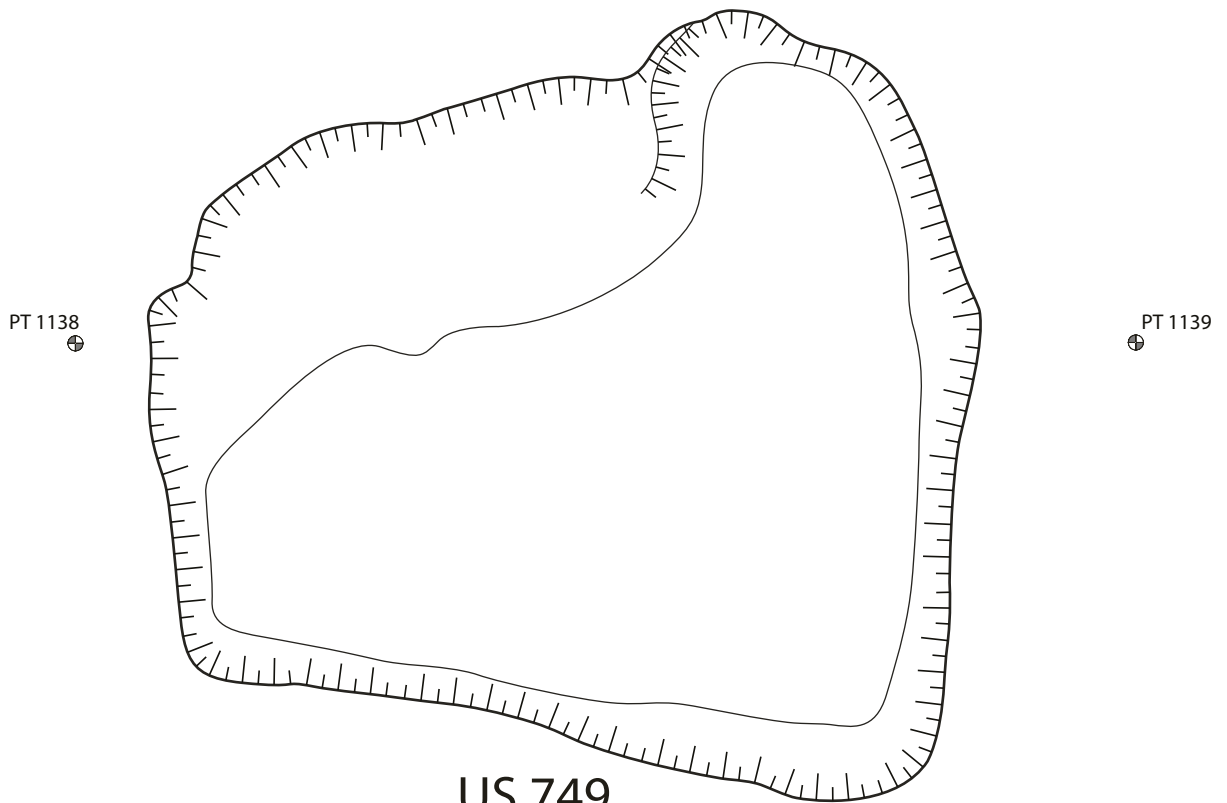
ARCHEODUNUM

Tremblay-en-France (93) - Chemin des Ruisseaux
N° site : 93 073 9832 (2014-2015)

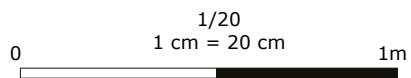
Figure E7 : Bâtiment 795 (8e-début 9e), plan et coupe, éch. : 1/20^e (coupe) et 1/40^e (plan), photo ; Relevé : Noémie Arandel & C.B. ; DAO : Clément Tournier



US 749



US 749



ARCHEODUNUM

Tremblay-en-France (93) - Chemin des Ruisseaux
N° site : 93 073 9832 (2014-2015)

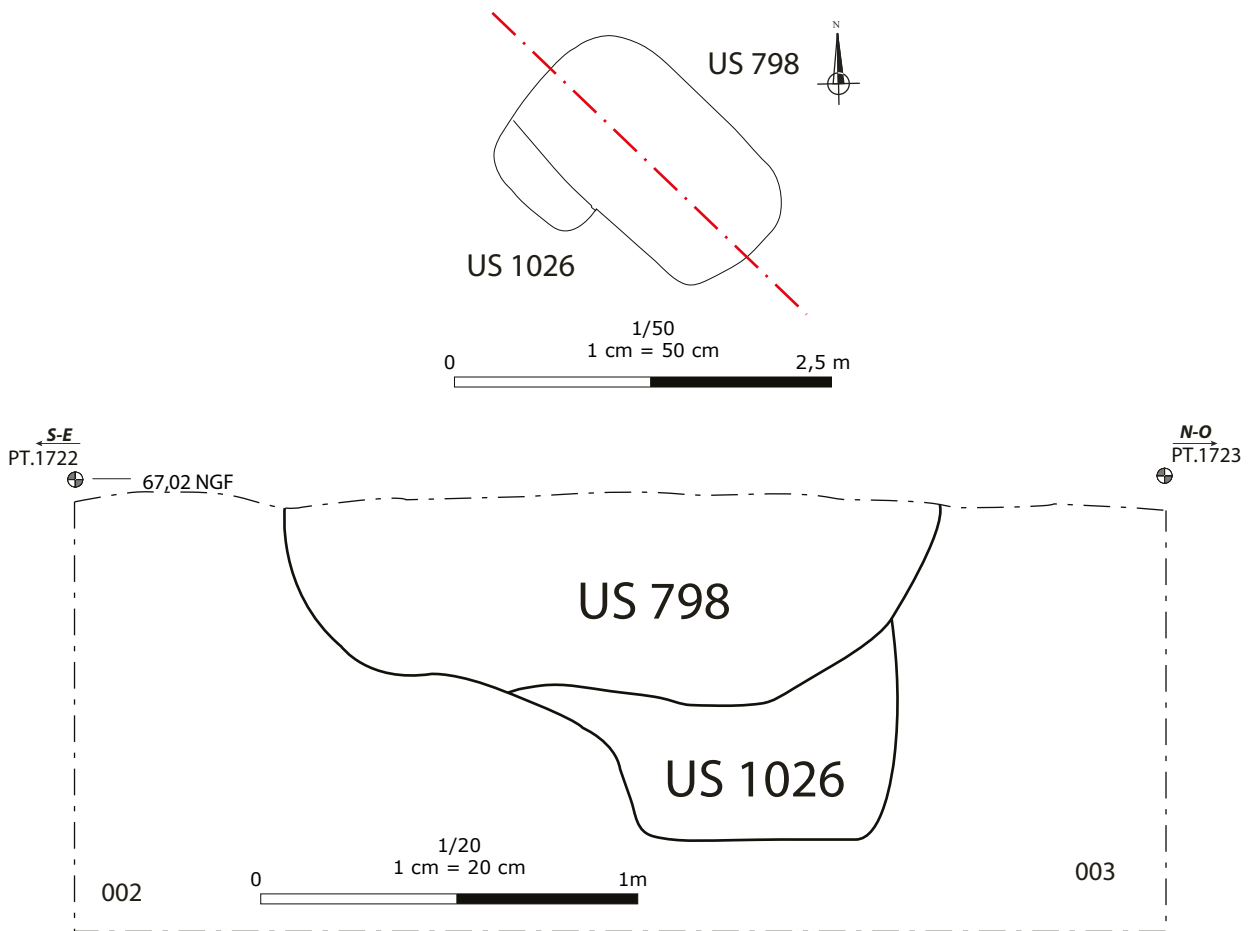
Figure E8 : Bâtiment 749 (8e-9e), plan et coupe, éch. : 1/20^e, Relevé : Noémie Arandel & Gabrielle-Yseult Henri ; DAO : Clément Tournier

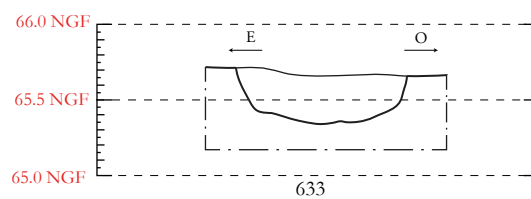
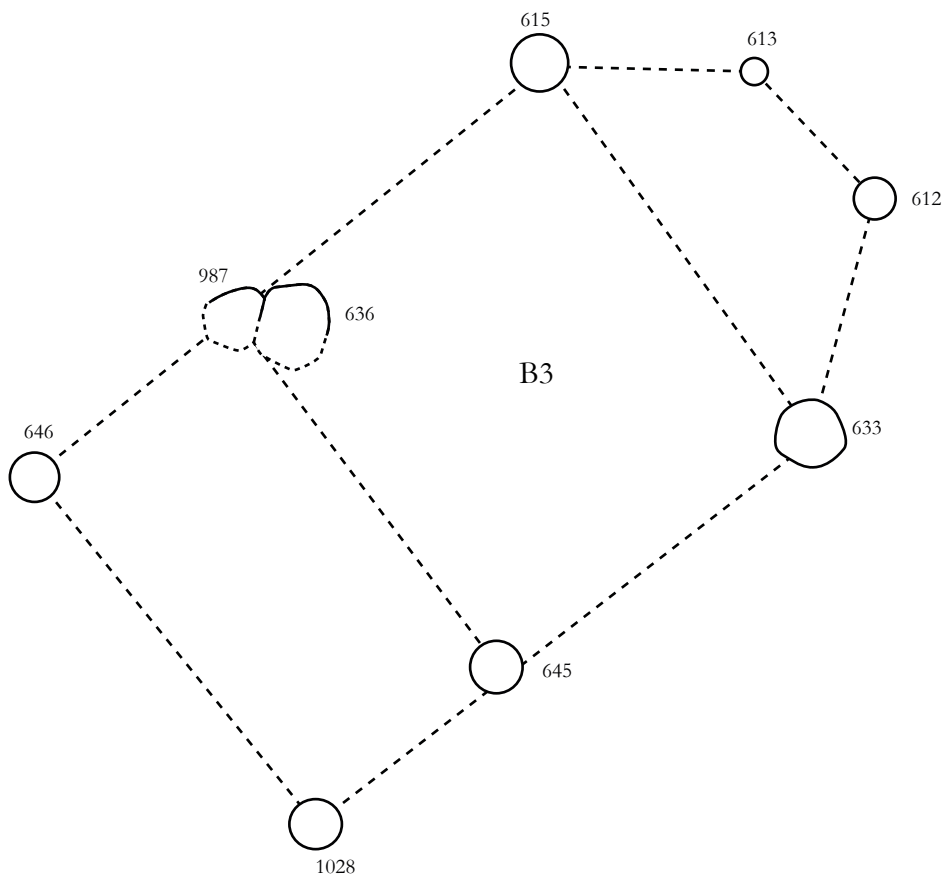


ARCHEODUNUM

Tremblay-en-France (93) - Chemin des Ruisseaux
N° site : 93 073 9832 (2014-2015)

Figure E9 : Bâtiment 749 (8e-9e), photographies après fouille, en plan et coupe ;
Photographies : équipe de fouille.

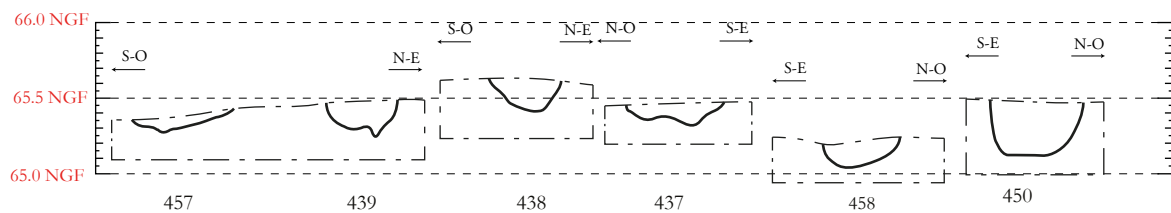
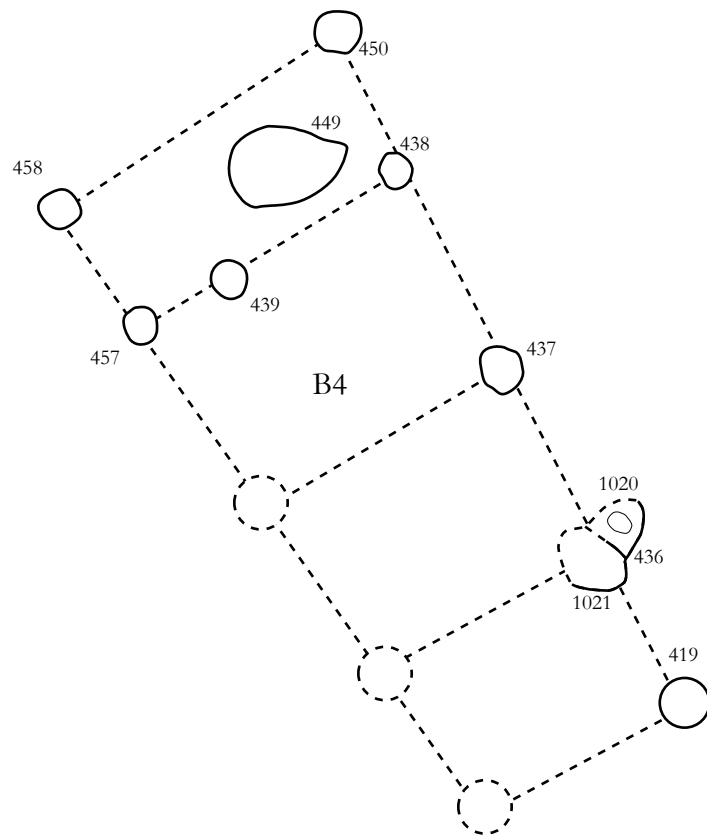





ARCHEODUNUM

Tremblay-en-France (93) - Chemin des Ruisseaux
N° site : 93 073 9832 (2014-2015)

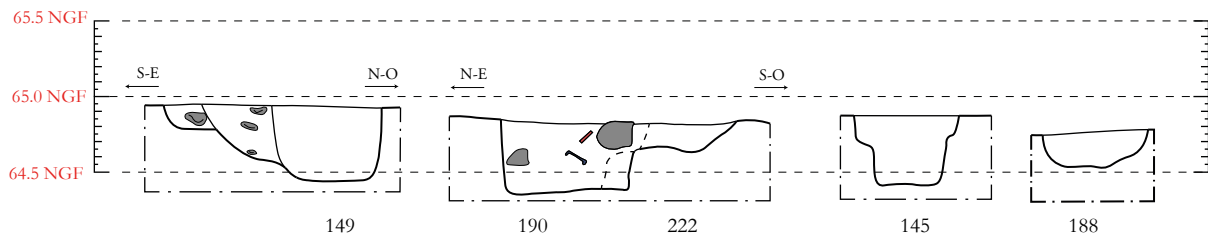
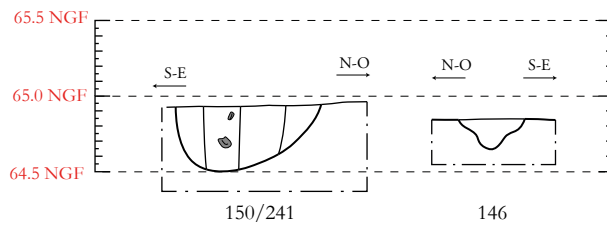
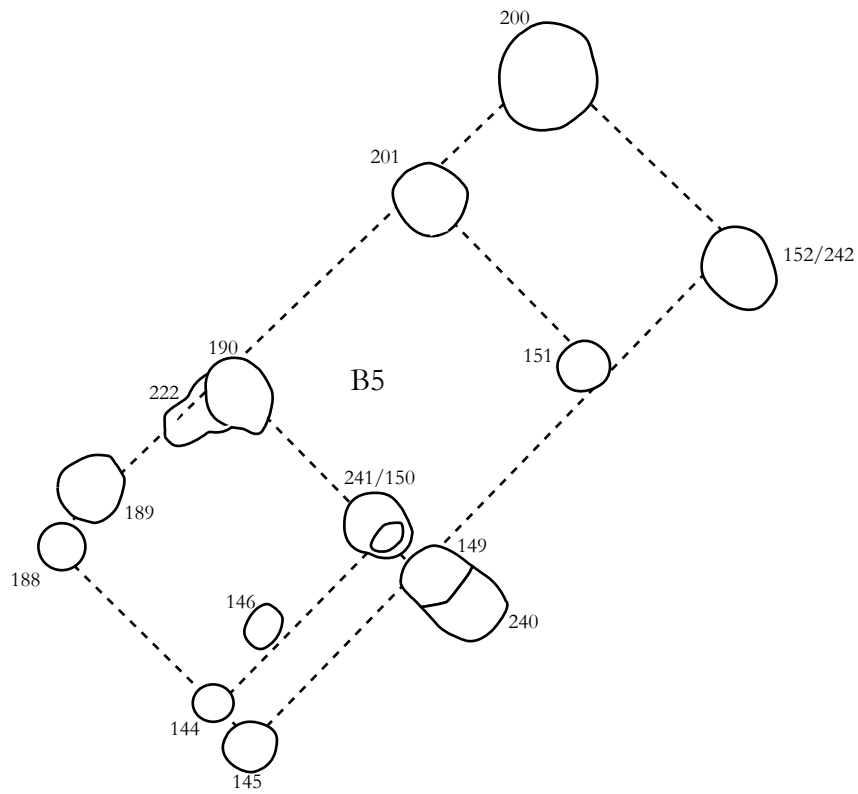
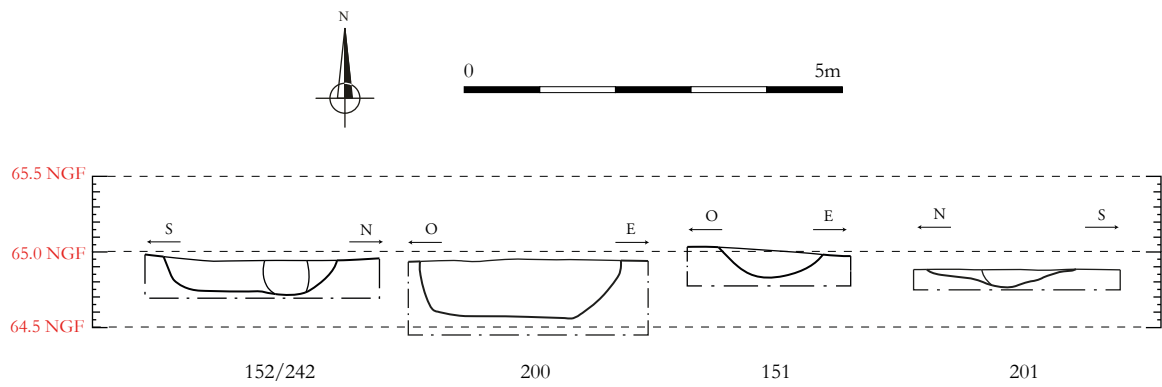
Figure E11 : Bâtiment B3, Relevé en plan, éch. 1/100^e et coupe ; Relevé : Thibaud Bleuzé ;
DAO : Clément Tournier



ARCHEODUNUM

Tremblay-en-France (93) - Chemin des Ruisseaux
N° site : 93 073 9832 (2014-2015)

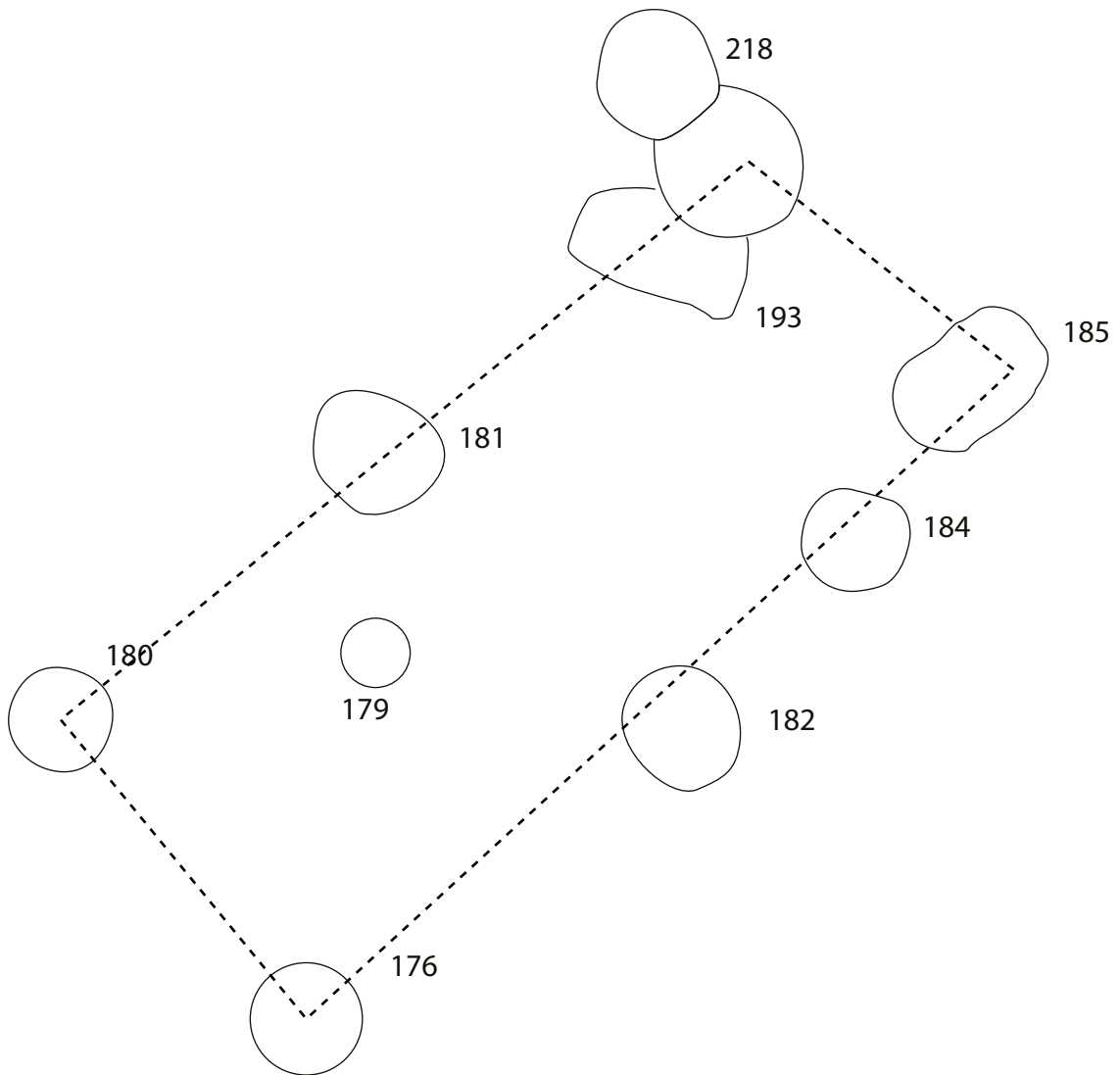
Figure E12 : Bâtiment B4, Relevé en plan, éch. 1/100^e et coupe ; Relevé : Adéline Guillemot-Sécheress ; DAO : Clément Tournier



ARCHEODUNUM

Tremblay-en-France (93) - Chemin des Ruisseaux
N° site : 93 073 9832 (2014-2015)

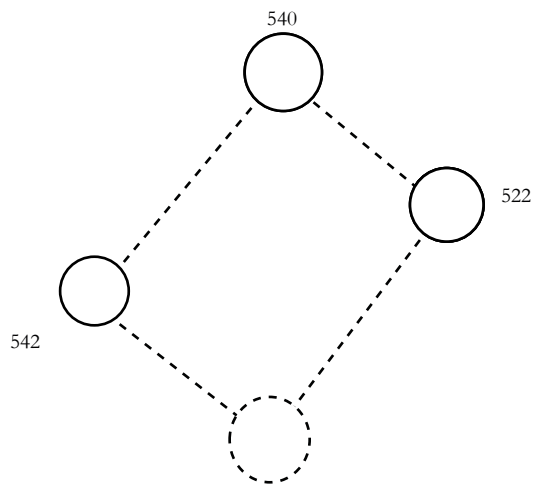
Figure E13 : Bâtiment B5, Relevé en plan, éch. 1/100^e et coupe ; Relevé : Adéline Guillemot-Sécheresse & Florian Bourhis ; DAO : Clément Tournier

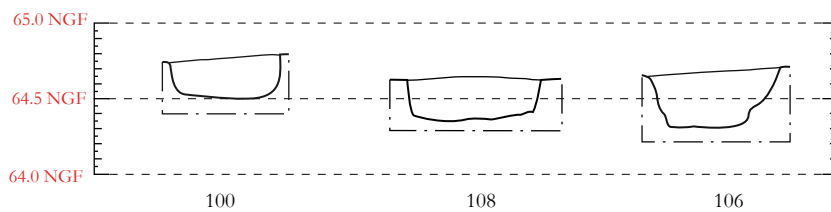
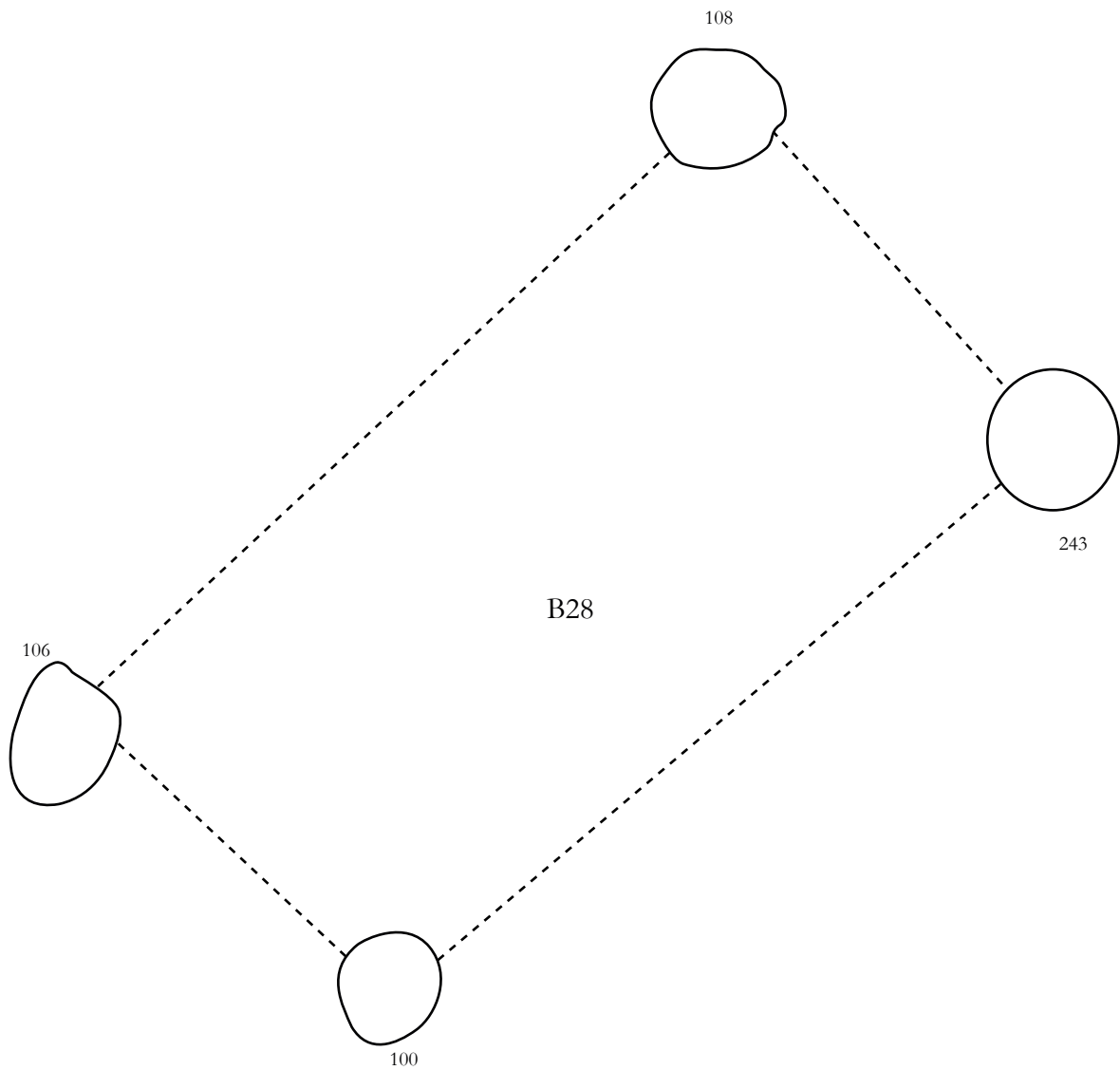


ARCHEODUNUM

Tremblay-en-France (93) - Chemin des Ruisseaux
N° site : 93 073 9832 (2014-2015)

Figure E14 : Bâtiment B9, Relevé en plan, éch. 1/50^e ; DAO : Clément Tournier

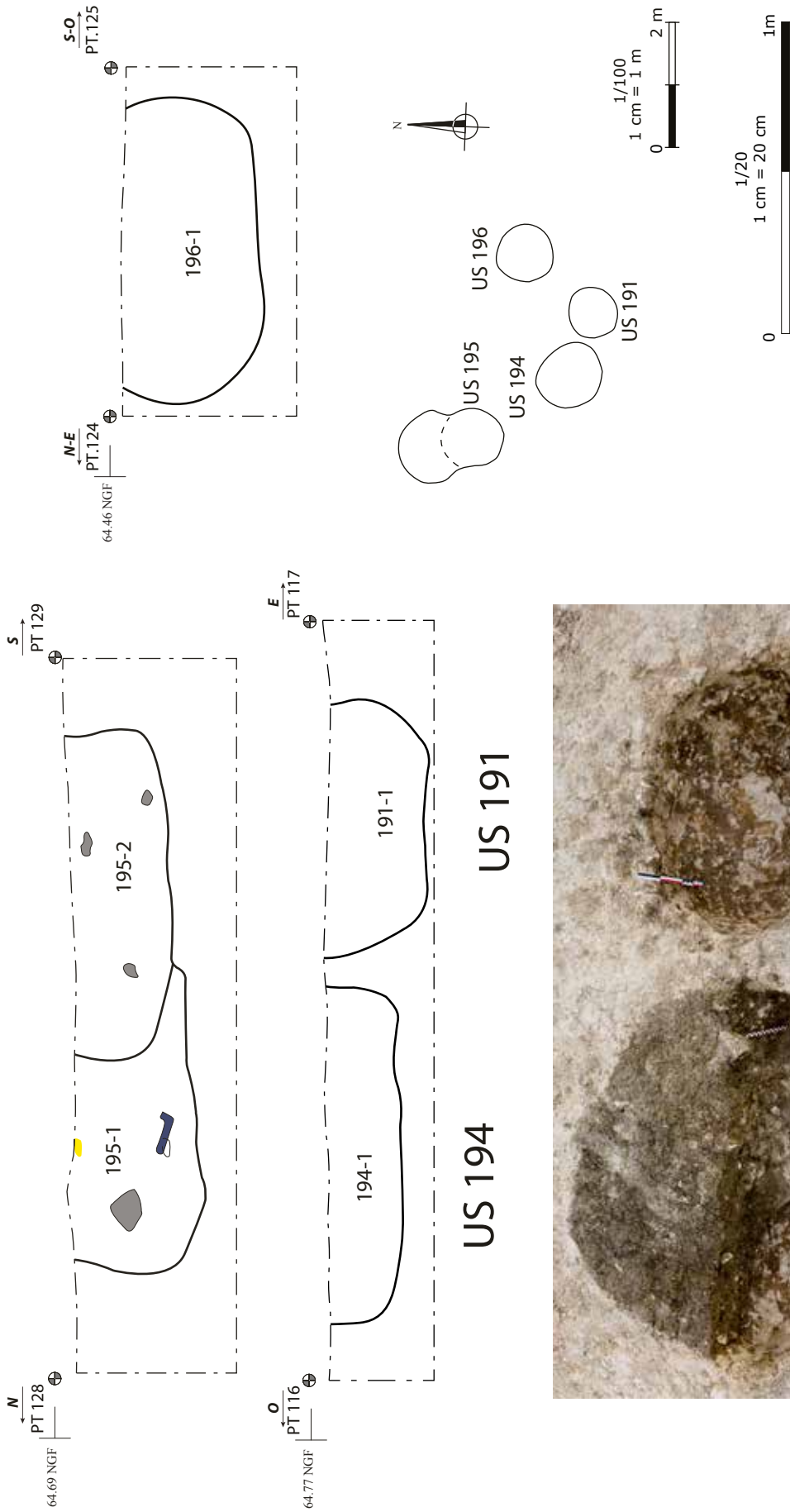




ARCHEODUNUM

Tremblay-en-France (93) - Chemin des Ruisseaux
N° site : 93 073 9832 (2014-2015)

Figure E16 : Bâtiment B28, Relevé en plan, éch. 1/50^e et coupe ; Relevé : Gabrielle-Yseult Henri & Florian Bourhis ; DAO : Clément Tournier



ARCHEODUNUM

Tremblay-en-France (93) - Chemin des Ruisseaux
 N° site : 93 073 9832 (2014-2015)

Figure E17 : Battente de Silos 191, 194, 195 et 196, Relevé des coupes éch. 1/20^e; localisation en plan, éch. 1/100^e et photographies des coupes 191 et 194 ;
 DAO : Clément Tournier

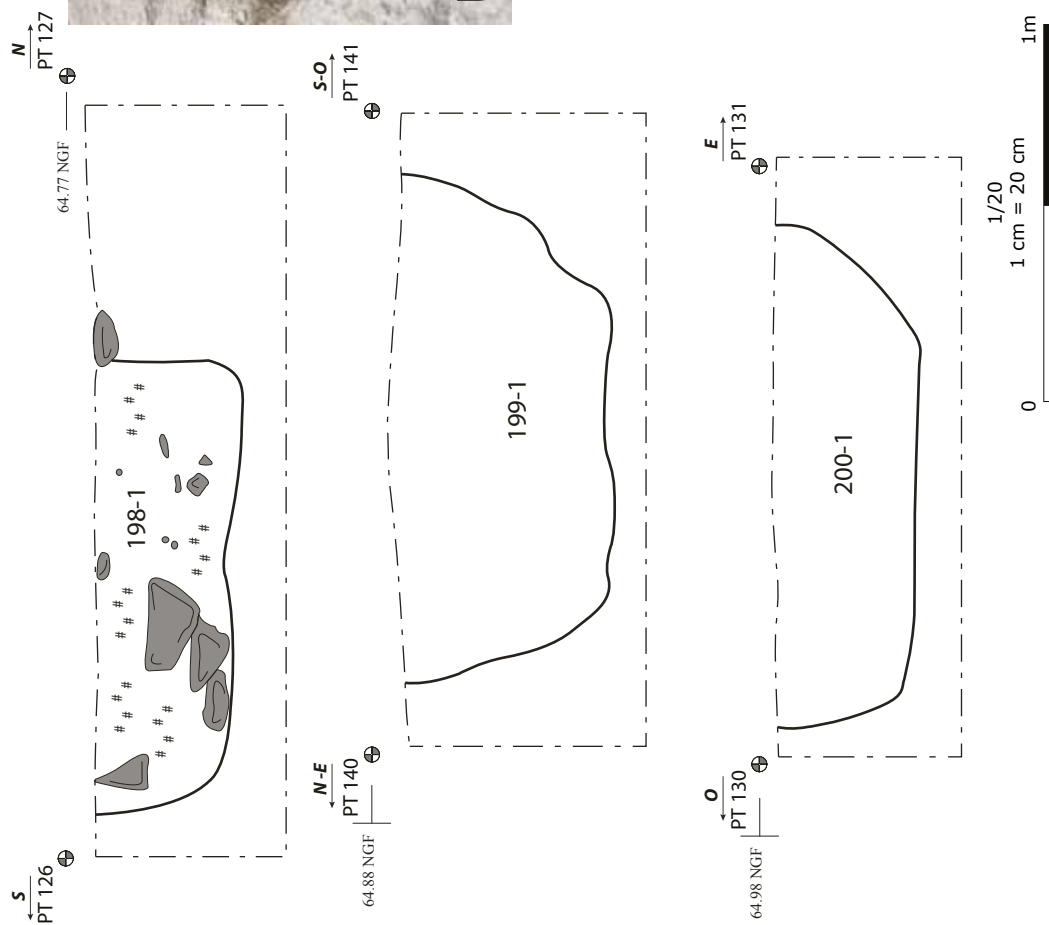
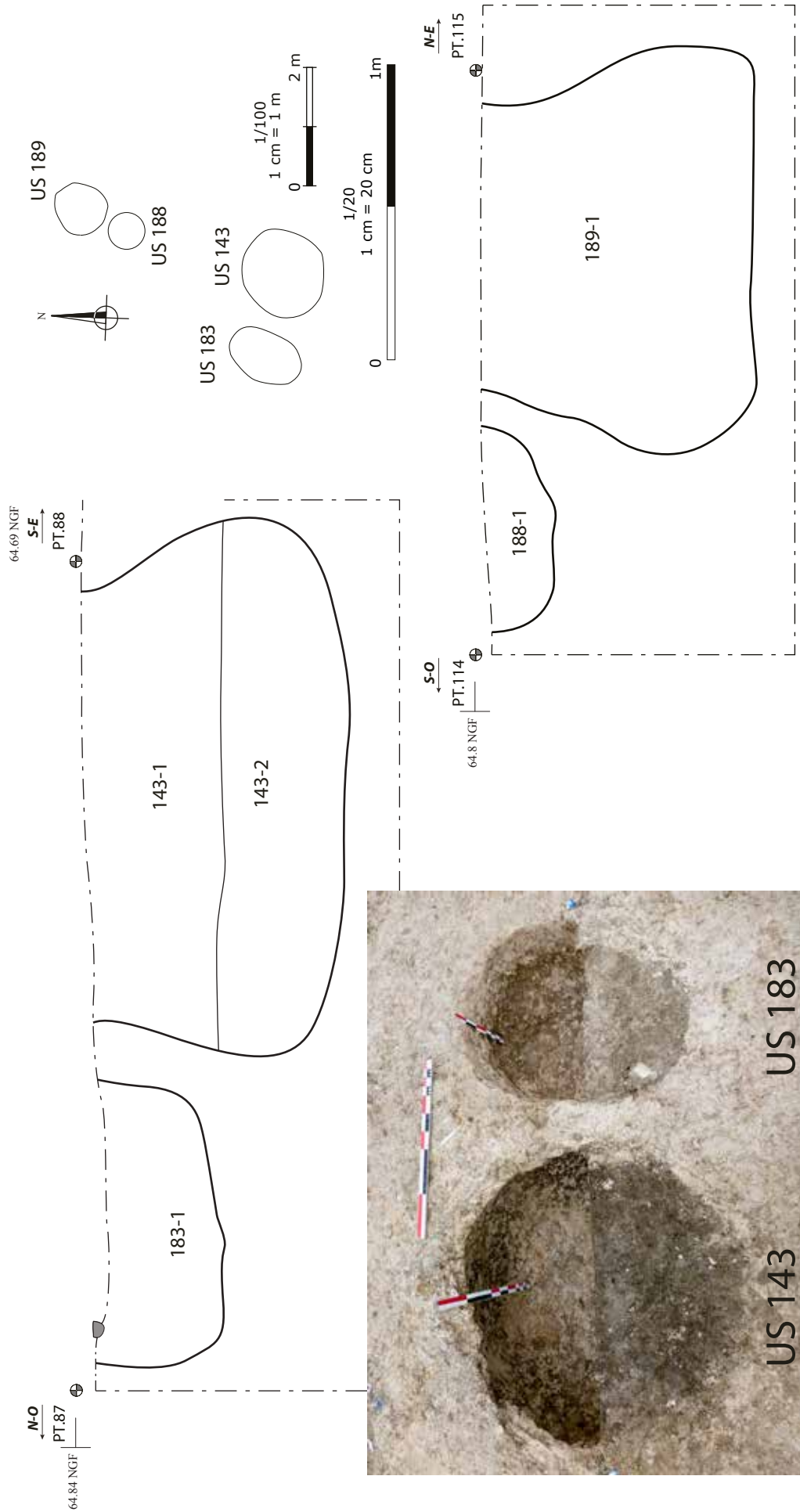
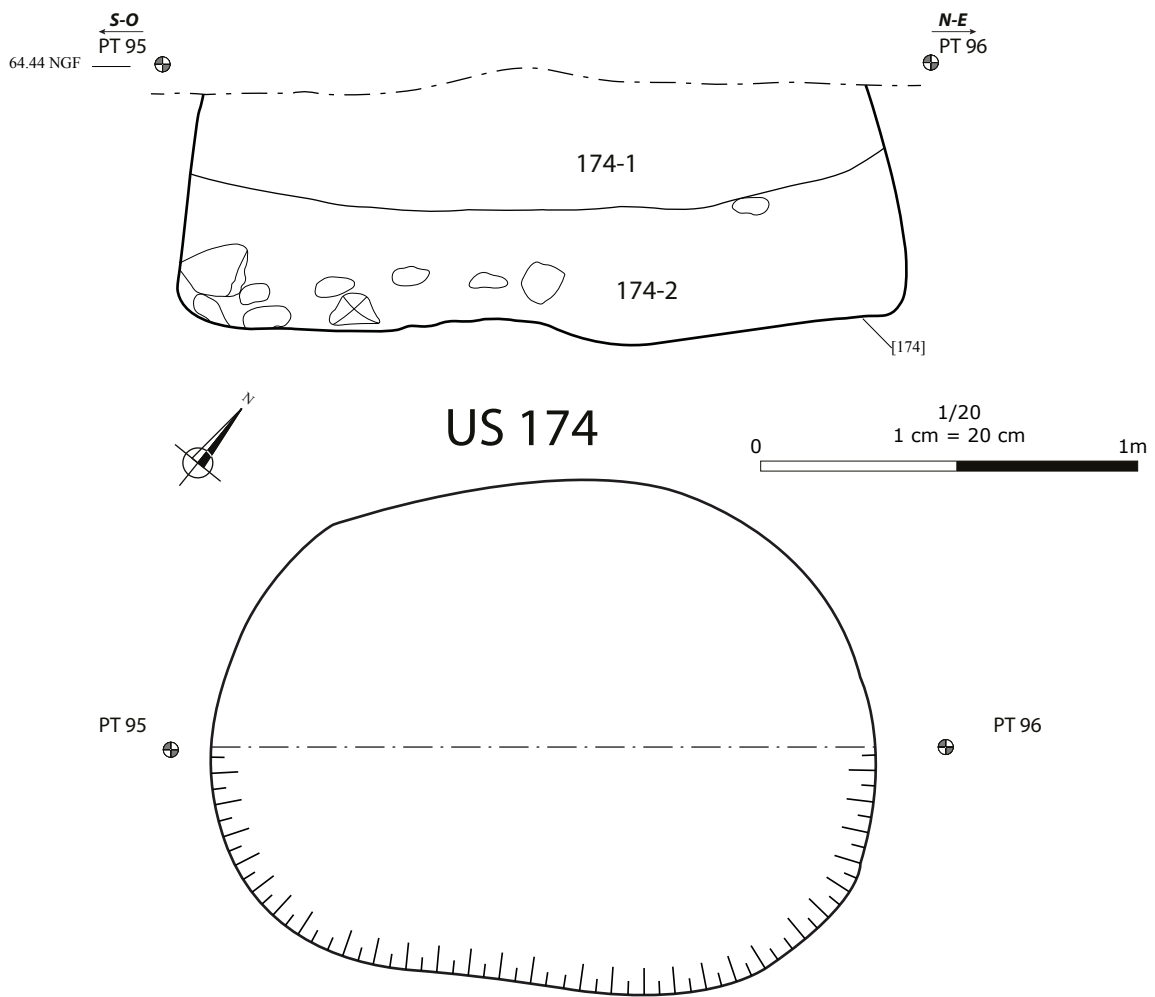


Figure E18 : Battérie de Silos 198, 199 et 200, Relevé des coupes éch. 1/20°, localisation en plan, éch. 1/100° et photographies des coupes 198 et 200 ; DAO : Clément Tournier



ARCHÉODUNUM
 Tremblay-en-France (93) - Chemin des Ruisseaux
 N° site : 93 073 9832 (2014-2015)

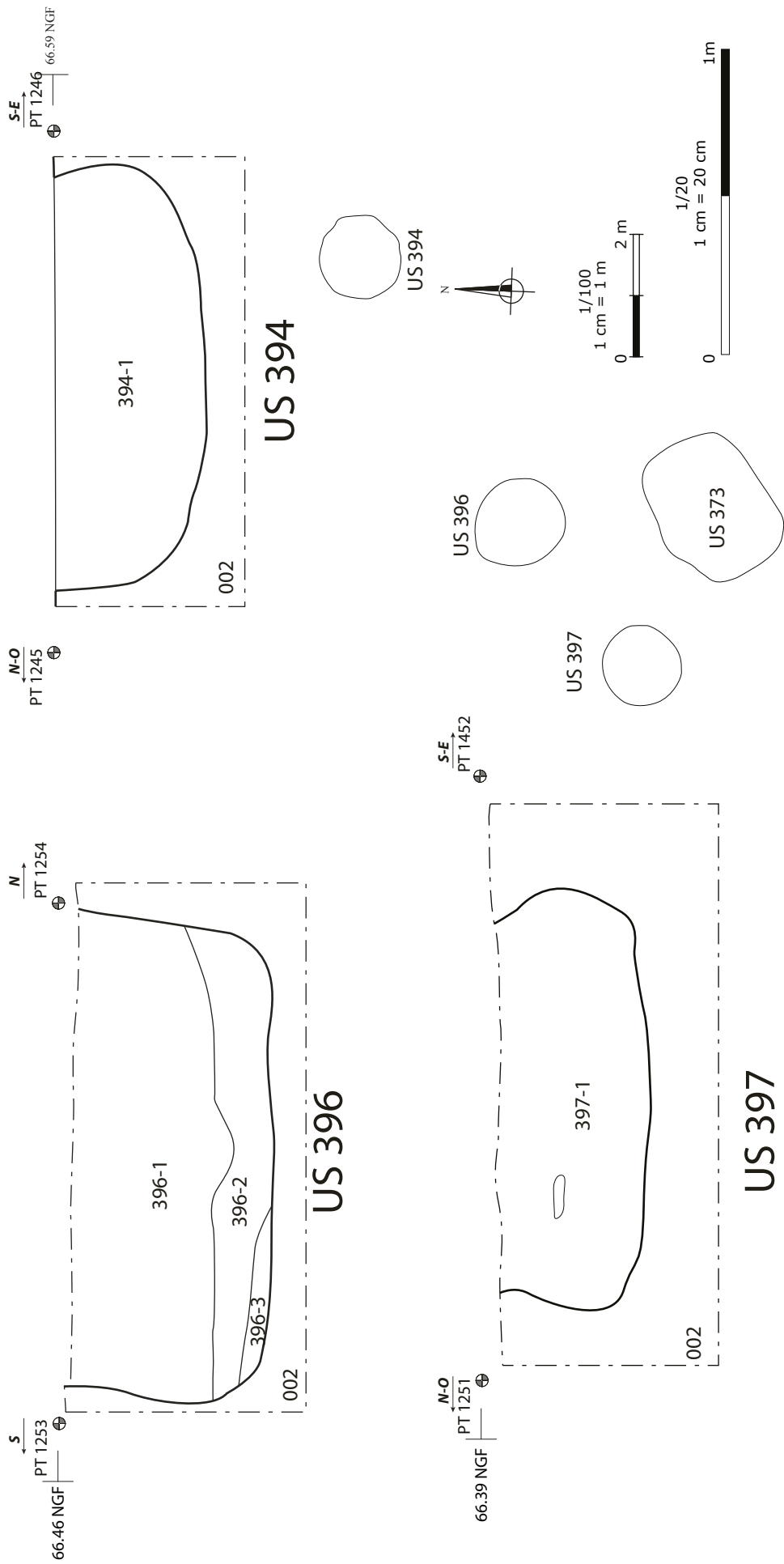
Figure E19 : Batterie de Silos 183 et 143, silo 189, Relevé des coupes éch. 1/20°, localisation en plan, éch. 1/100° et photographies des coupes 183 et 143 ;
 DAO : Clément Tournier



ARCHEODUNUM

Tremblay-en-France (93) - Chemin des Ruisseaux
N° site : 93 073 9832 (2014-2015)

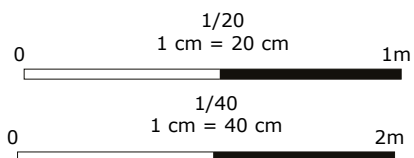
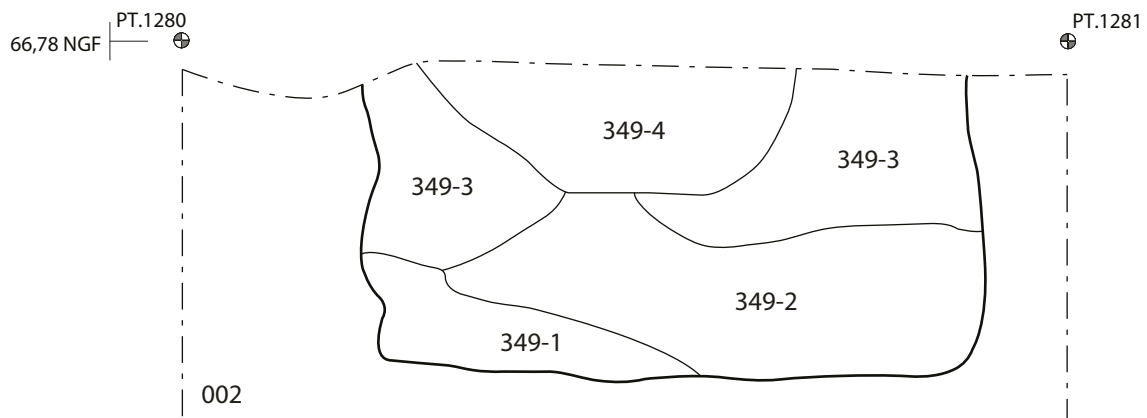
Figure E20 : Silo 174, Relevé en plan et coupe, éch. 1/20° ; DAO : Clément Tournier



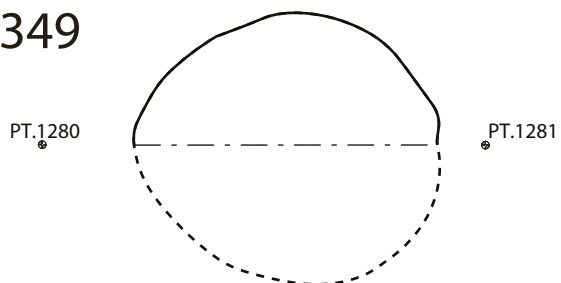
ARCHEODUNUM

Tremblay-en-France (93) - Chemin des Ruisseaux
 N° site : 93 073 9832 (2014-2015)

Figure E21 : Batterie de Silos 394, 396 et 397, Relevé des coupes éch. 1/20°, localisation en plan, éch. 1/100° ; DAO : Clément Tournier



US 349



ARCHEODUNUM

Tremblay-en-France (93) - Chemin des Ruisseaux
N° site : 93 073 9832 (2014-2015)

Figure E22 : Silo 349, Relevé en plan, éch. 1/40^e et coupe, éch. 1/20^e, Photographie de la coupe ;
DAO : Clément Tournier

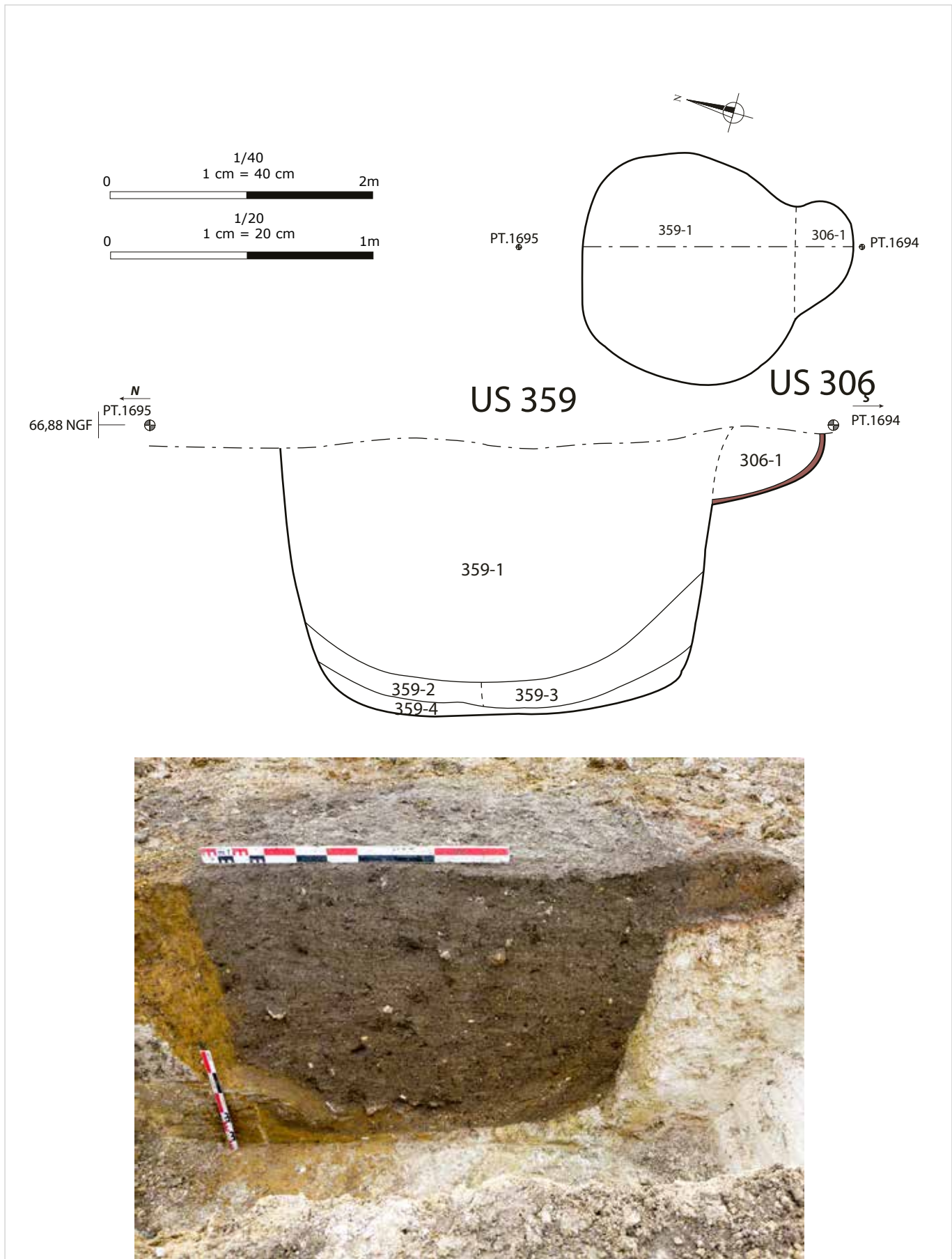


Figure E23 : Silo 359 et foyer 306, Relevé en plan, éch. 1/40° et coupe, éch. 1/20°, Photographie de la coupe ; DAO : Clément Tournier

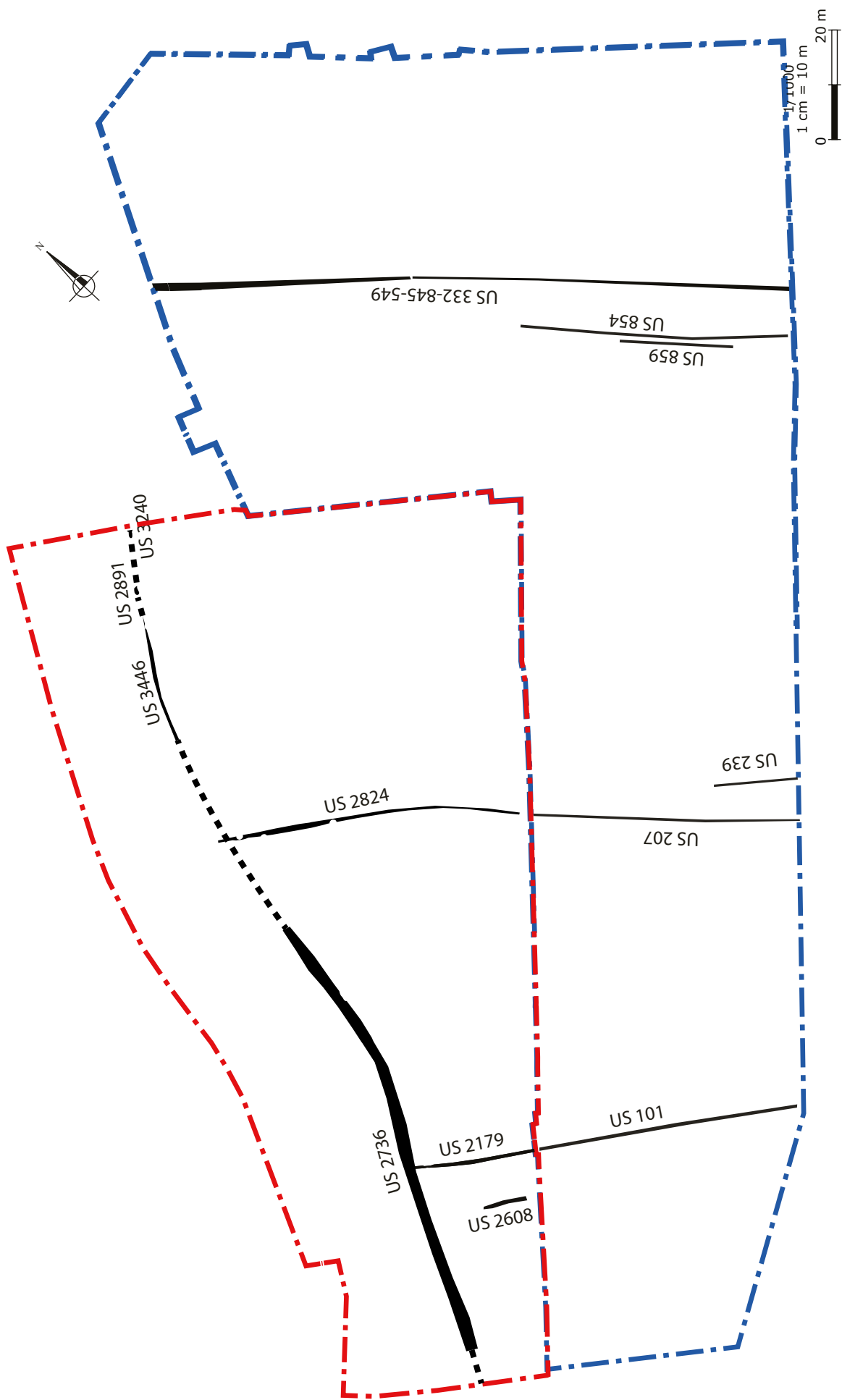
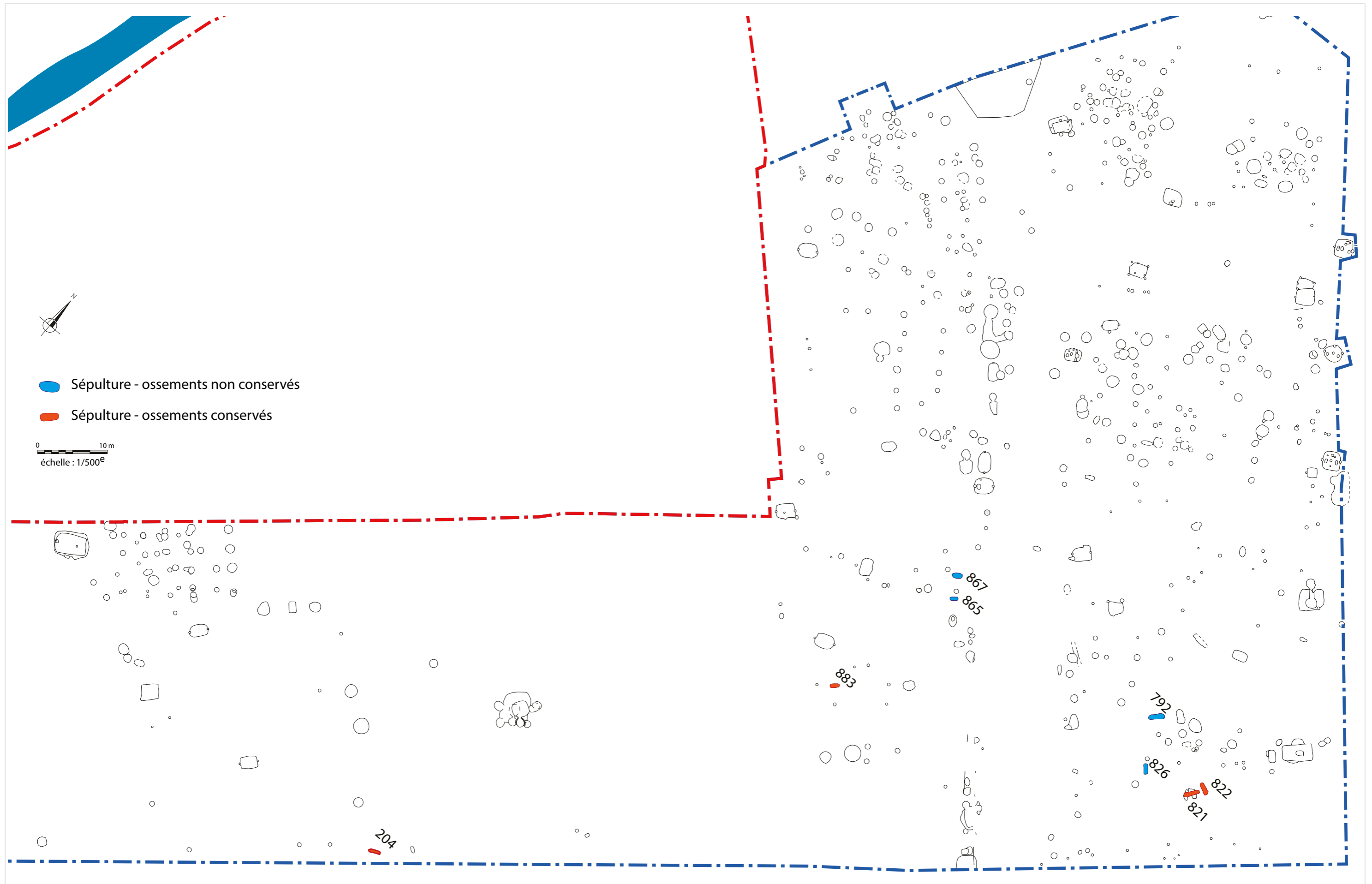


Figure E24 : Fossés 332 845 859 207, éch. 1/1000^e; DAO : Quentin Rochet

ARCHEODUNUM

Tremblay-en-France (93) - Chemin des Ruisseaux
N° site : 93 073 9832 (2014-2015)



ARCHEODUNUM

Tremblay-en-France (93) - Chemin des Ruisseaux
N° site : 93 073 9832 (2014-2015)

Figure E25 : Localisation générale des sépultures mise au jours, éch. 1/500^e ; DAO : Quentin Rochet

Figure E25 : Localisation générale des sépultures mise au jours, éch. 1/500^e ;
DAO : Quentin Rochet



▲ Sépulture 204

▼ Sépulture 883



ARCHEODUNUM

Tremblay-en-France (93) - Chemin des Ruisseaux
N° site : 93 073 9832 (2014-2015)

Figure E26 : Sépultures 204 & 883 ; photos : équipe de fouille



▲ Sépulture 865

▼ Sépulture 867





▲ Sépulture 821

▼ Sépulture 822





▲ Sépulture 792

▼ Sépulture 826





Autres vestiges du haut Moyen Âge (VI^e-X^e s.)

Figure F1 : Plan général des autres vestiges du Haut Moyen-Age ; éch : 1/500^e ; DAO : Quentin Rochet

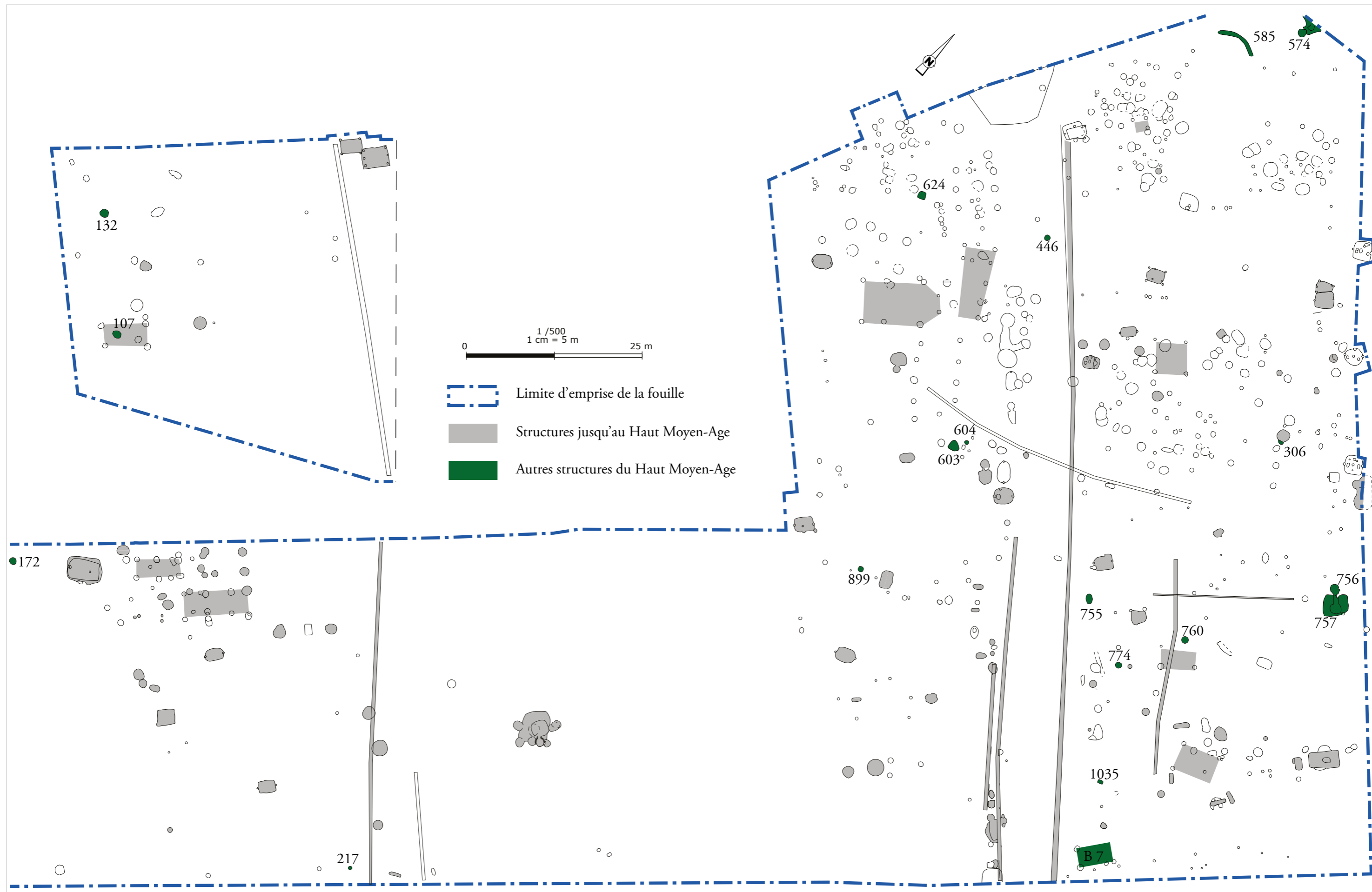
Figure F2 : Bâtiment 757 et four 756-1051-1017, Relevé en plan, éch. 1/50^e, et coupe, éch. 1/20^e, photographie après fouille ; DAO : Clément Tournier

Figure F3 : Bâtiment B7, Relevé en plan, éch. 1/50^e ; Relevé : Adéline Guillemot-Sécheresse ; DAO : Clément Tournier

Figure F4 : Four 574-972, Relevé en plan et coupe, éch. 1/25^e, et photographie en fin de fouille ; DAO : Clément Tournier

Figure F5 : Silo 603, Relevé en plan et coupe, éch. 1/20^e, photographie de la coupe ; DAO : Clément Tournier

Figure F6 : Fossé 585, Relevé en plan, éch. 1/50^e, et coupe, éch. 1/20^e. Photographie d'ensemble ; DAO : Clément Tournier



ARCHEODUNUM

Tremblay-en-France (93) - Chemin des Ruisseaux
N° site : 93 073 9832 (2014-2015)

Figure F1 : Plan général des autres vestiges du Haut Moyen-Age ; éch : 1/500^e ; DAO : Quentin Rochet

Figure F1 : Plan général des autres vestiges du Haut Moyen-Age ; éch : 1/500° ;
DAO : Quentin Rochet

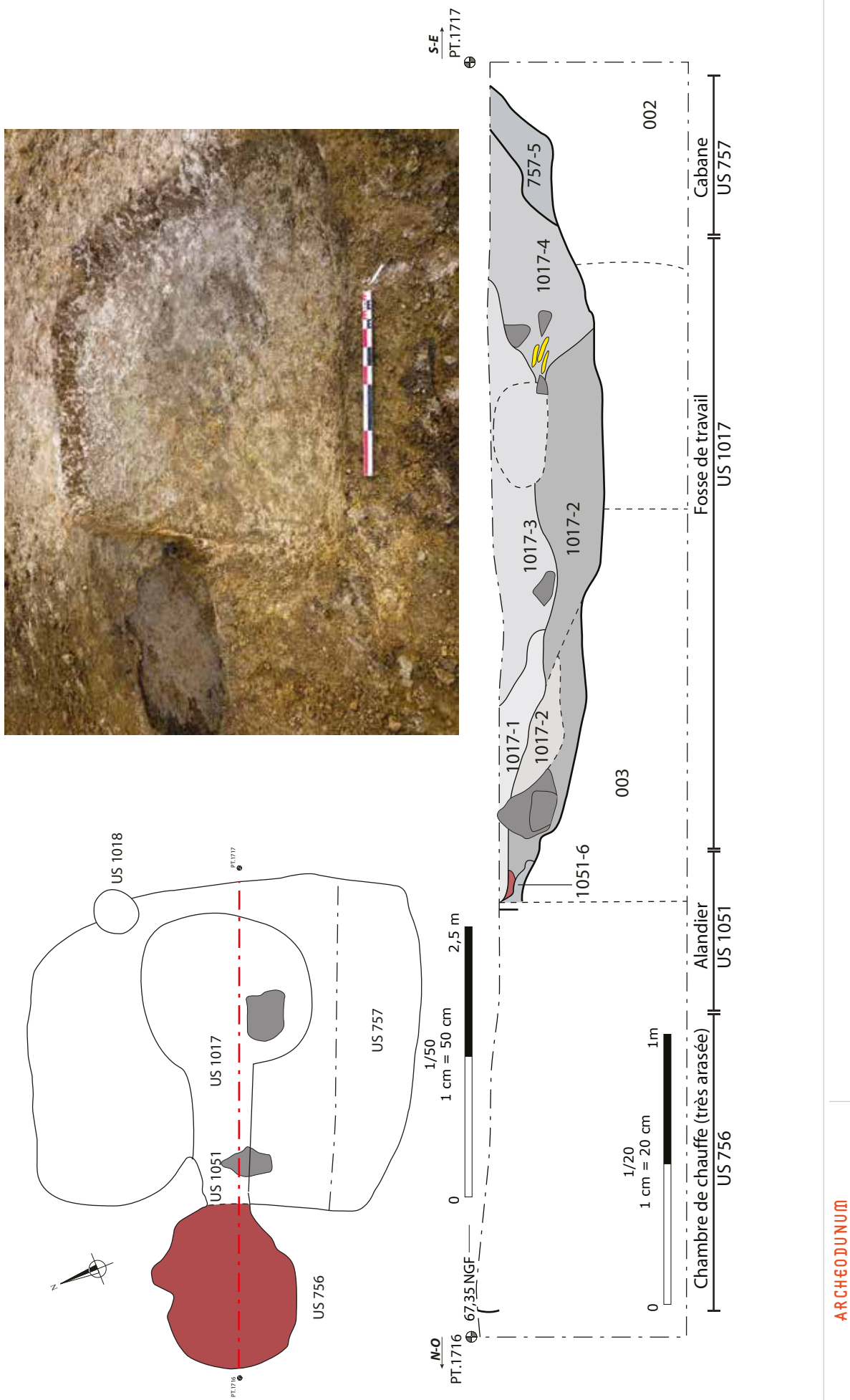
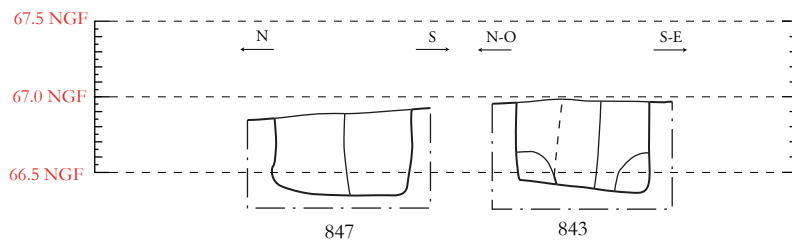
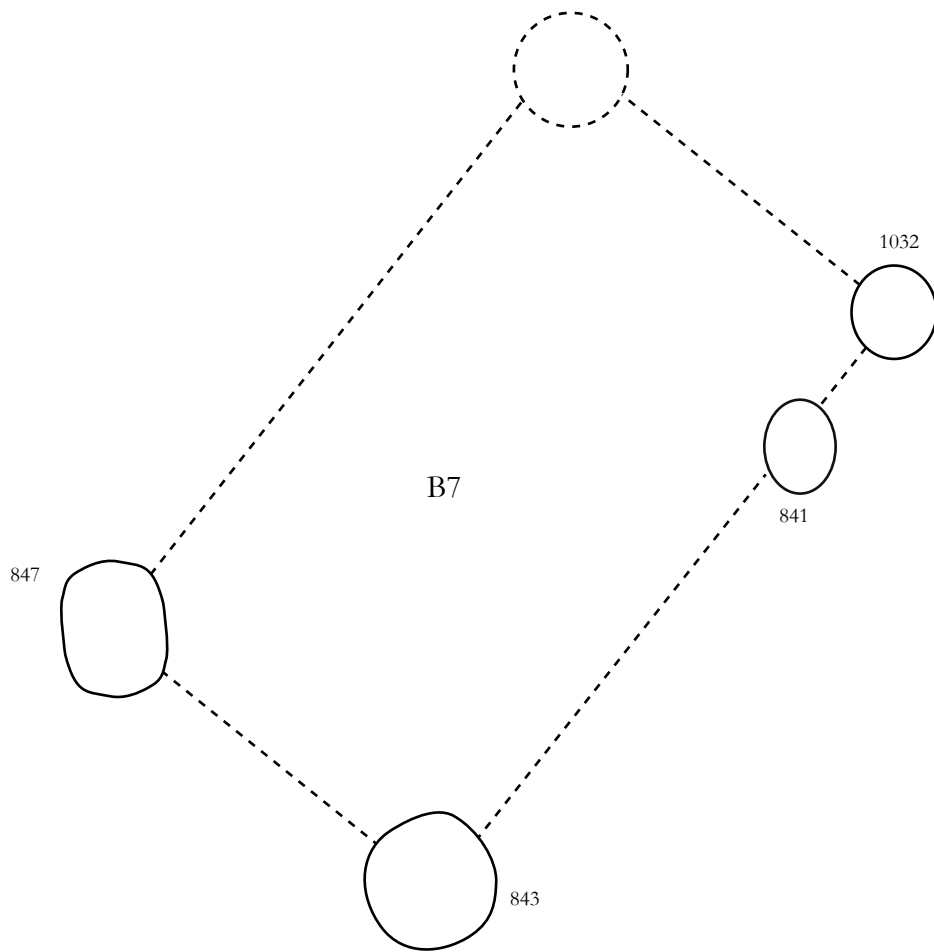


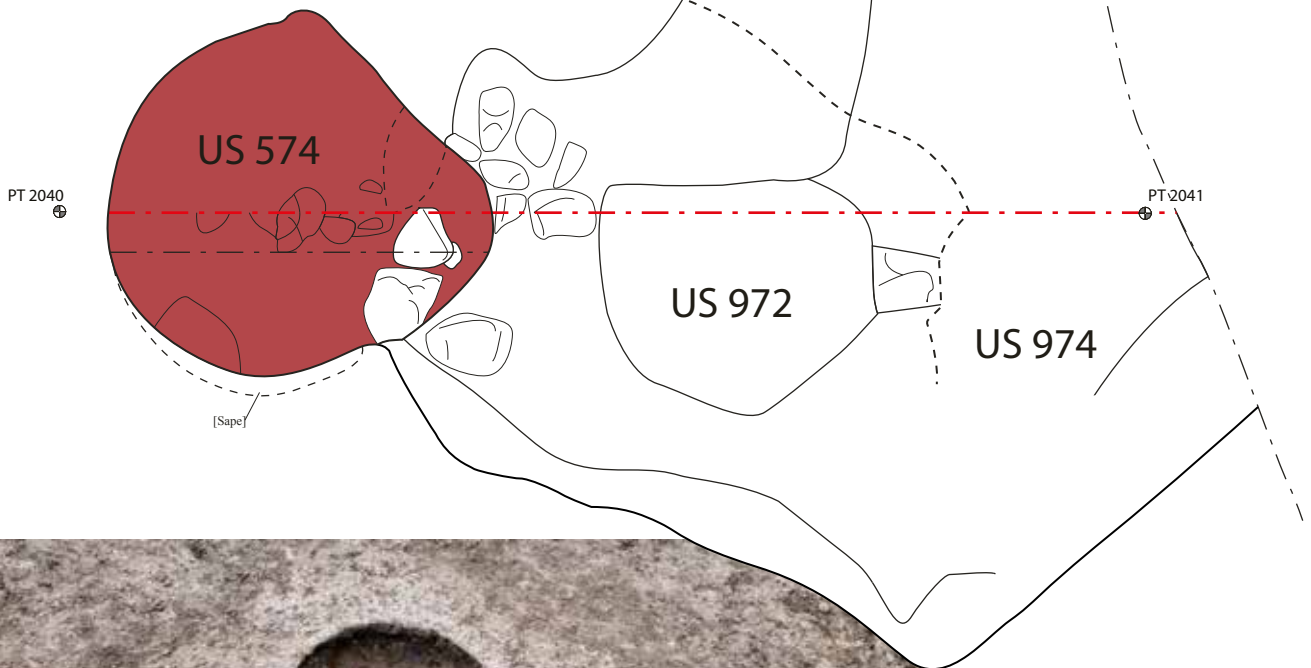
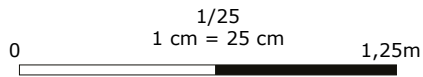
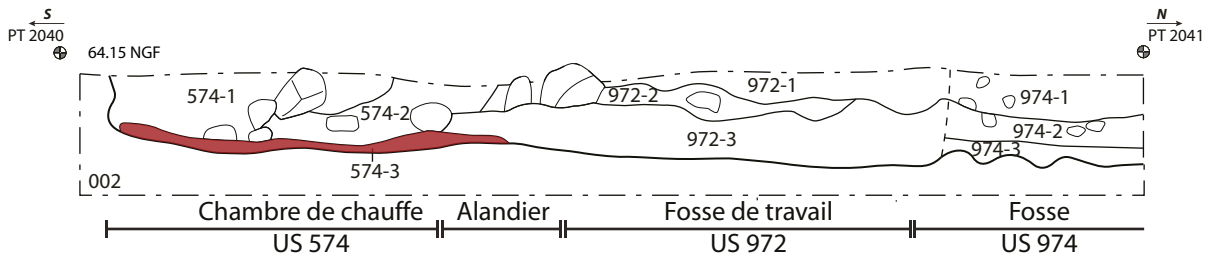
Figure F2 : Bâtiment 757 et four 756-1051-1017, Relevé en plan, éch. 1/50^e, et coupe, éch. 1/20^e, photographie après fouille ; DAO : Clément Tournier



ARCHEODUNUM

Tremblay-en-France (93) - Chemin des Ruisseaux
N° site : 93 073 9832 (2014-2015)

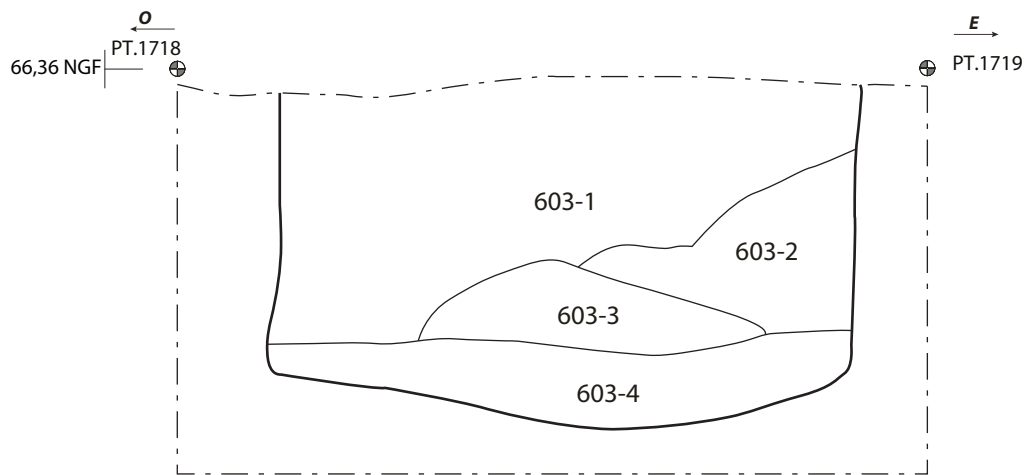
Figure F3 : Bâtiment B7, Relevé en plan, éch. 1/50^e ; Relevé : Adéline Guillemot-Sécheresse ;
DAO : Clément Tournier



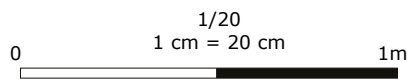
ARCHEODUNUM

Tremblay-en-France (93) - Chemin des Ruisseaux
N° site : 93 073 9832 (2014-2015)

Figure F4 : Four 574-972, Relevé en plan et coupe, éch. 1/25°, et photographie en fin de fouille ;
DAO : Clément Tournier



US 603



PT.1718
⊕

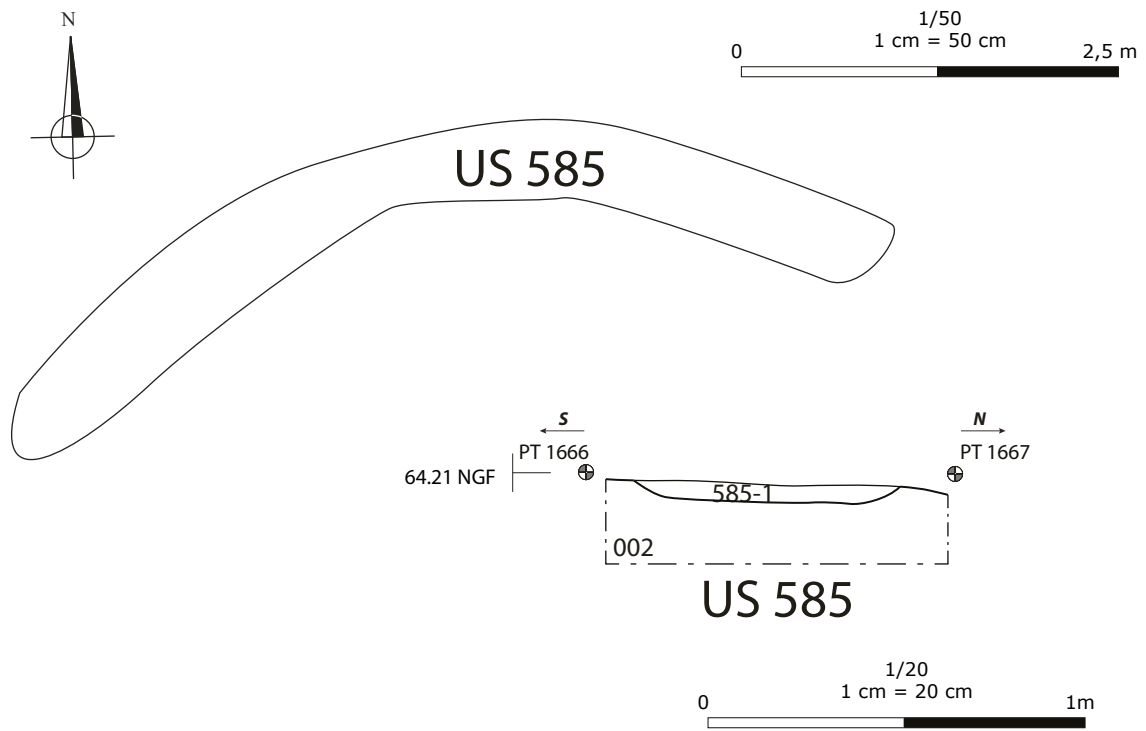
⊕ PT.1719



ARCHEODUNUM

Tremblay-en-France (93) - Chemin des Ruisseaux
N° site : 93 073 9832 (2014-2015)

Figure F5 : Silo 603, Relevé en plan et coupe, éch. 1/20°, photographie de la coupe ;
DAO : Clément Tournier



ARCHEODUNUM

Tremblay-en-France (93) - Chemin des Ruisseaux
N° site : 93 073 9832 (2014-2015)

Figure F6 : Fosseé 585, Relevé en plan, éch. 1/50^e, et coupe, éch. 1/20^e. Photographie d'ensemble ;
DAO : Clément Tournier



G Transition de la période carolingienne au Moyen Âge central (X^e-XI^e s.)

Figure G1 : Plan général des vestiges de la transition entre la période carolingienne et le Moyen-Age central ; éch : 1/500^e ; DAO : Quentin Rochet

Figure G2 : Bâtiment 400 (10e-11e), Plan et coupe, éch. 1/20^e, photo ; Relevé : Adéline Guillemot-Sécheresse, Thibaud Bleuzé & Ludivine Cosialls ; DAO : Clément Tournier

Figure G3 : Bâtiment 335 (10e-11e), Plan et coupe, éch. 1/20^e, photo ; Relevé : Thibaud Bleuzé & Gabrielle-Yseult Henri ; DAO : Clément Tournier

Figure G4 : Bâtiment 420 (10e-11e), Plan et coupes, éch. 1/20^e (coupes) et 1/40^e (plan) ; Relevé : Adéline Guillemot-Sécheresse & Valentin Rabiller ; DAO : Clément Tournier

Figure G5 : Bâtiment 420 (10e-11e), Photographie générale et vue de la coupe ; photographies : équipe de fouille

Figure G6 : Bâtiment 914 (10e-11e), Plan et coupes, éch. 1/20^e (coupes) et 1/40^e (plan) ; Relevé : Thibaud Bleuzé & Noémie Arandel ; DAO : Clément Tournier

Figure G7 : Bâtiment 914 (10e-11e), Photographie d'ensemble et vue de la coupe ; Photographies : équipe de fouille

Figure G8 : Bâtiment 363 (9e-10e), plan et coupes, éch. : 1/20^e ; Relevé : Agata Poirot ; DAO : Clément Tournier

Figure G9 : Bâtiment 363 (9e-10e), photographies avant et après fouille ; Photographies : équipe de fouille.

Figure G10 : Bâtiment B8, Relevé en plan et coupes , éch. 1/50^e ; Relevé : Adéline Guillemot-Sécheresse ; DAO : Clément Tournier

Figure G11 : Four 342 1050 341, Relevé en plan et en coupe, éch. 1/20^e, et photographie en fin de fouille ; DAO : Clément Tournier

Figure G12 : Batterie de Silos 334 et 338, Relevé des coupes éch. 1/20^e, localisation en plan, éch. 1/100^e, photographies des coupes ; DAO : Clément Tournier

Figure G13 : Batterie de Silos 360 et 332, Relevé des coupes éch. 1/20^e, localisation en plan, éch. 1/100^e, photographies de 360 après fouille ; DAO : Clément Tournier

Figure G14 : Batterie de Silos 367 et 338, Relevé des coupes éch. 1/20^e, localisation en plan, éch. 1/100^e, photographie de 367 en coupe ; DAO : Clément Tournier

Figure G15 : Batterie de Silos 543 et 561, Relevé des coupes éch. 1/20^e, localisation en plan, éch. 1/100^e, photographie de 543 en coupe ; DAO : Clément Tournier

Figure G16 : Batterie de Silos 387 et 388, Relevé des coupes éch. 1/20^e, localisation en plan, éch. 1/100^e, photographie des coupes ; DAO : Clément Tournier

Figure G17 : Silo 357, Relevé en plan et coupe, éch. 1/20^e, photographie de la coupe ;
DAO : Clément Tournier

Figure G18 : Batterie de Silos 518 et 520, Relevé des coupes éch. 1/20^e, localisation en plan, éch. 1/100^e,
photographie des coupes ; DAO : Clément Tournier

Figure G19 : Silo 523, Relevé en plan et coupe, éch. 1/20^e, photographie de la coupe ;
DAO : Clément Tournier

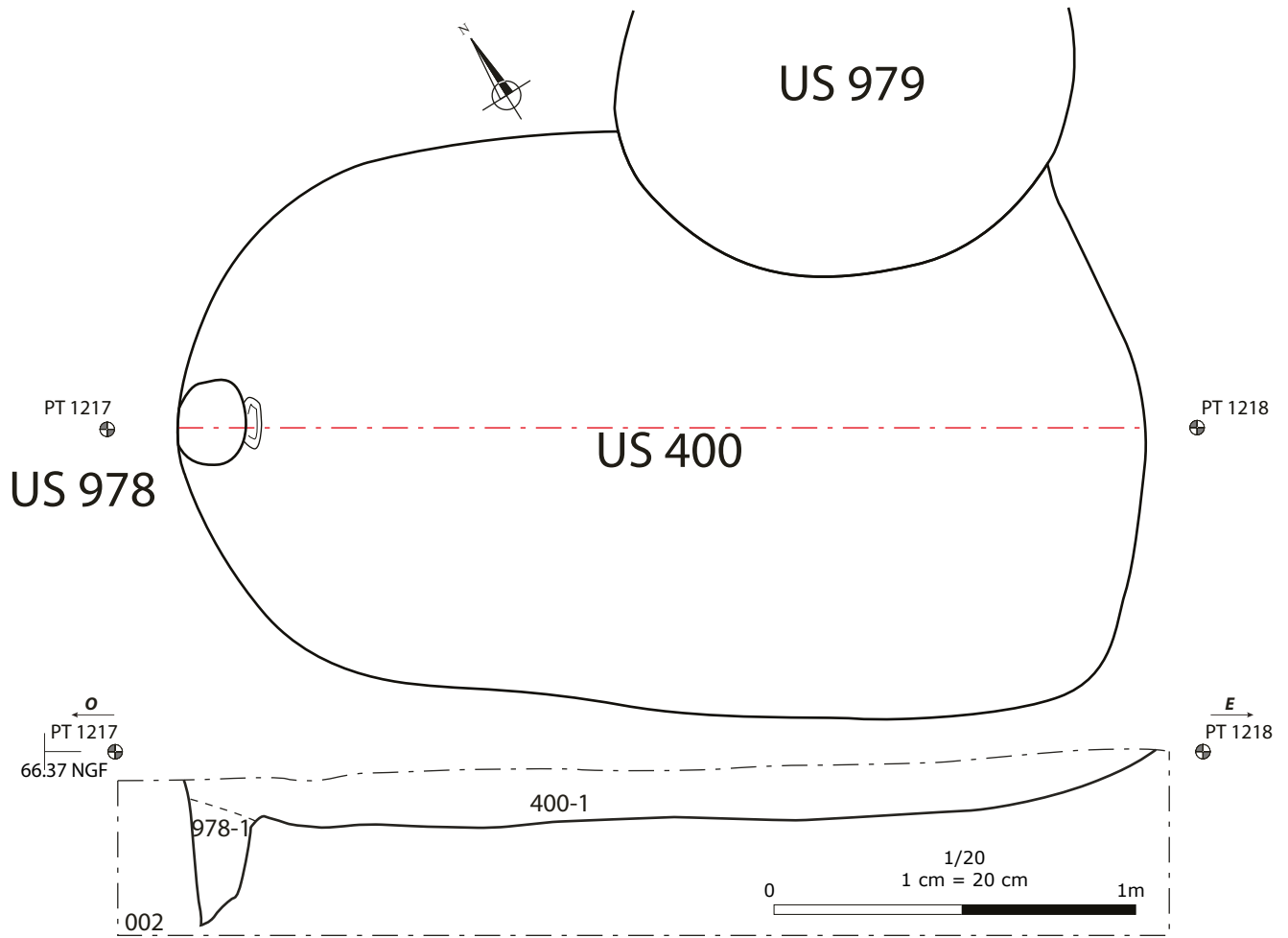
Figure G20 : Silo 576, Relevé en plan et coupe, éch. 1/20^e, photographie de la coupe ;
DAO : Clément Tournier

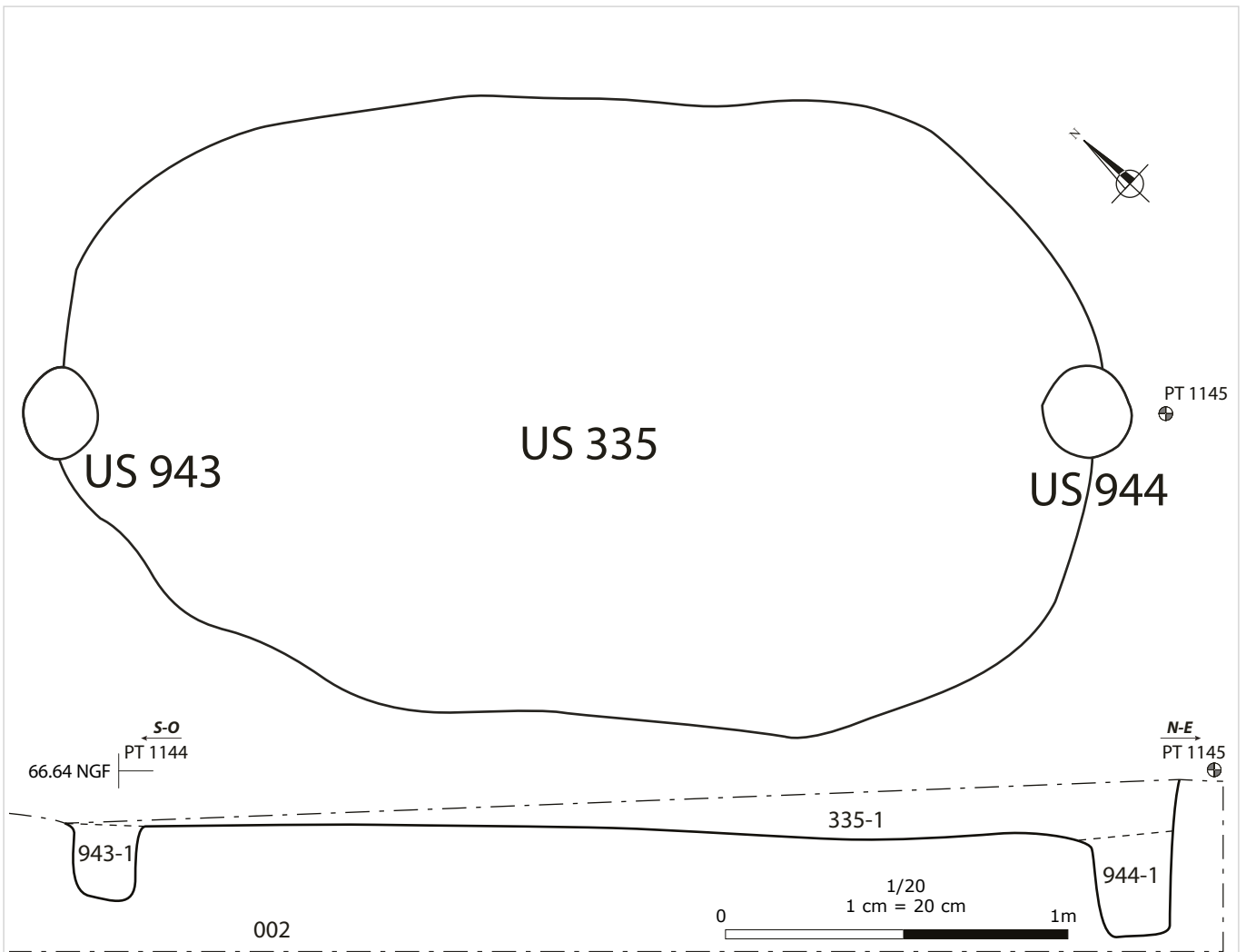
Figure G21 : Silo 596, Relevé en plan et coupe, éch. 1/20^e, photographie de la coupe ;
DAO : Clément Tournier

Figure G22 : Silo 597, Relevé en plan et coupe, éch. 1/20^e, photographie de la coupe ;
DAO : Clément Tournier

Figure G23 : Silo 635, Relevé en plan et coupe, éch. 1/20^e, photographie de la coupe ; DAO : Clément
Tournier

Figure G1 : Plan général des vestiges de la transition entre la période carolingienne et le Moyen-Age central ; éch : 1/500° ; DAO : Quentin Rochet





ARCHEODUNUM

Tremblay-en-France (93) - Chemin des Ruisseaux
N° site : 93 073 9832 (2014-2015)

Figure G3 : Bâtiment 335 (10e-11e), Plan et coupe, éch. 1/20^e, photo ;
Relevé : Thibaud Bleuzy & Gabrielle-Yseult Henri ; DAO : Clément Tournier

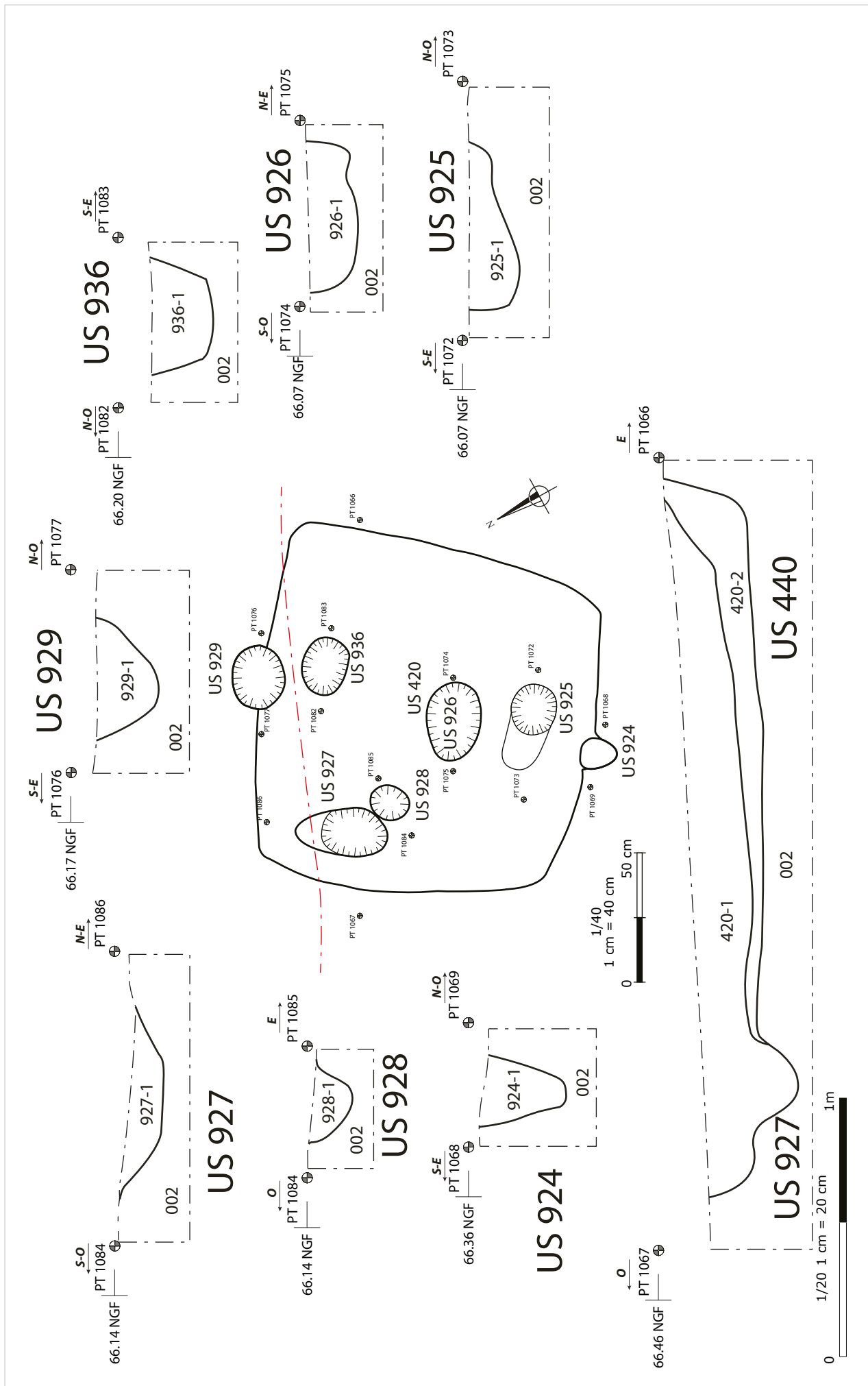


Figure G4 : Bâtiment 420 (10e-11e), Plan et coupes, éch. 1/20^e (coupes) et 1/40^e (plan) ; Relevé : Adéline Guillemot-Séchresse & Valentin Rabiller ; DAO : Clément Tourner

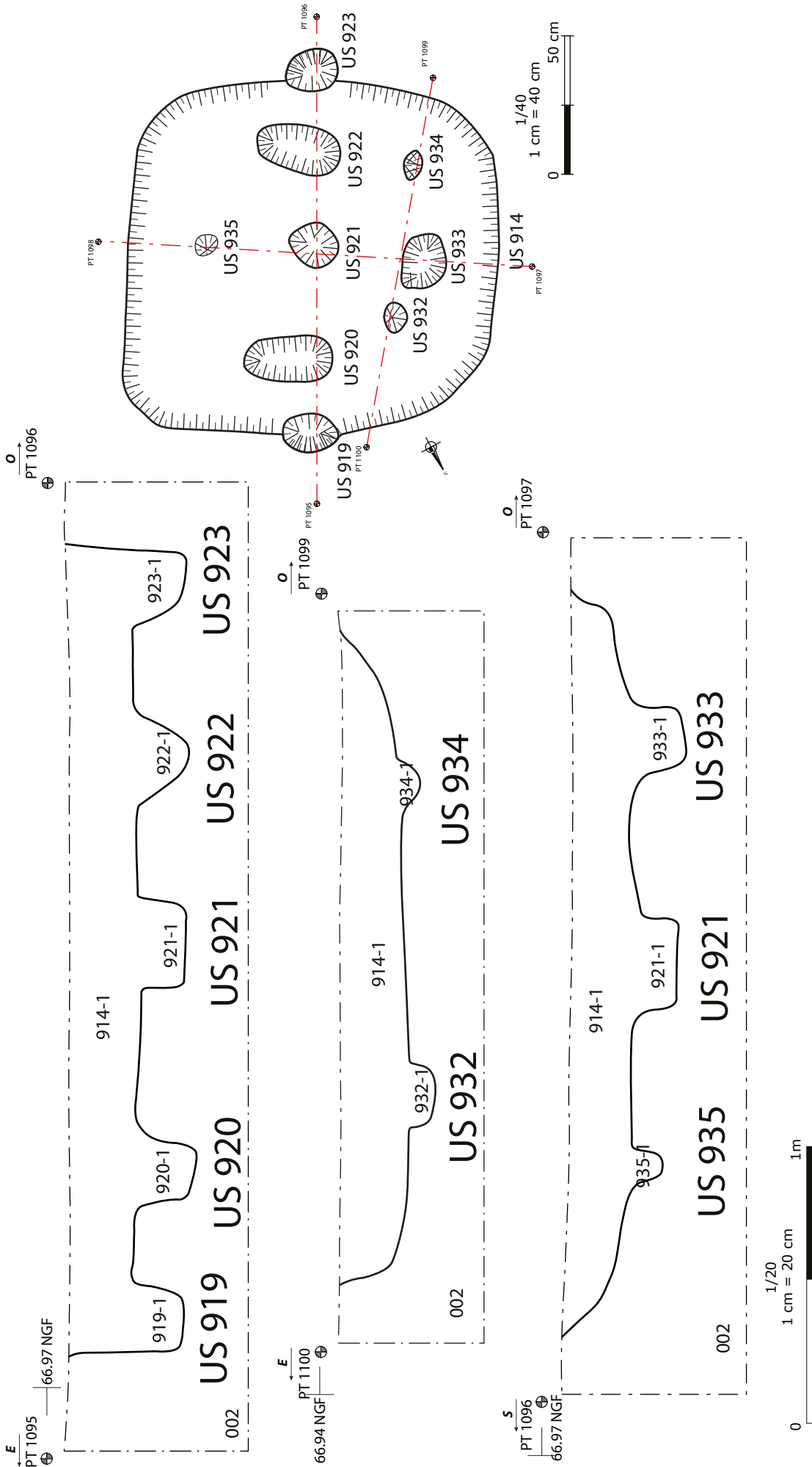
ARCHÉODUNUM
 Tremblay-en-France (93) - Chemin des Ruisseaux
 N° site : 93 073 9832 (2014-2015)



ARCHEODUNUM

Tremblay-en-France (93) - Chemin des Ruisseaux
N° site : 93 073 9832 (2014-2015)

Figure G5 : Bâtiment 420 (10e-11e), Photographie générale et vue de la coupe ;
photographies : équipe de fouille



ARCHÉODUNUM
 Tremblay-en-France (93) - Chemin des Ruisseaux
 N° site : 93 073 9832 (2014-2015)

Figure G6 : Bâtiment 914 (10e-11e), Plan et coupes, éch. 1/20^e (coupes) et 1/40^e (plan) ; Relevé : Thibaud Bleuzé & Noémie Arandel ; DAO : Clément Tournier



ARCHEODUNUM

Tremblay-en-France (93) - Chemin des Ruisseaux
N° site : 93 073 9832 (2014-2015)

Figure G7 : Bâtiment 914 (10e-11e), Photographie d'ensemble et vue de la coupe ;
Photographies : équipe de fouille

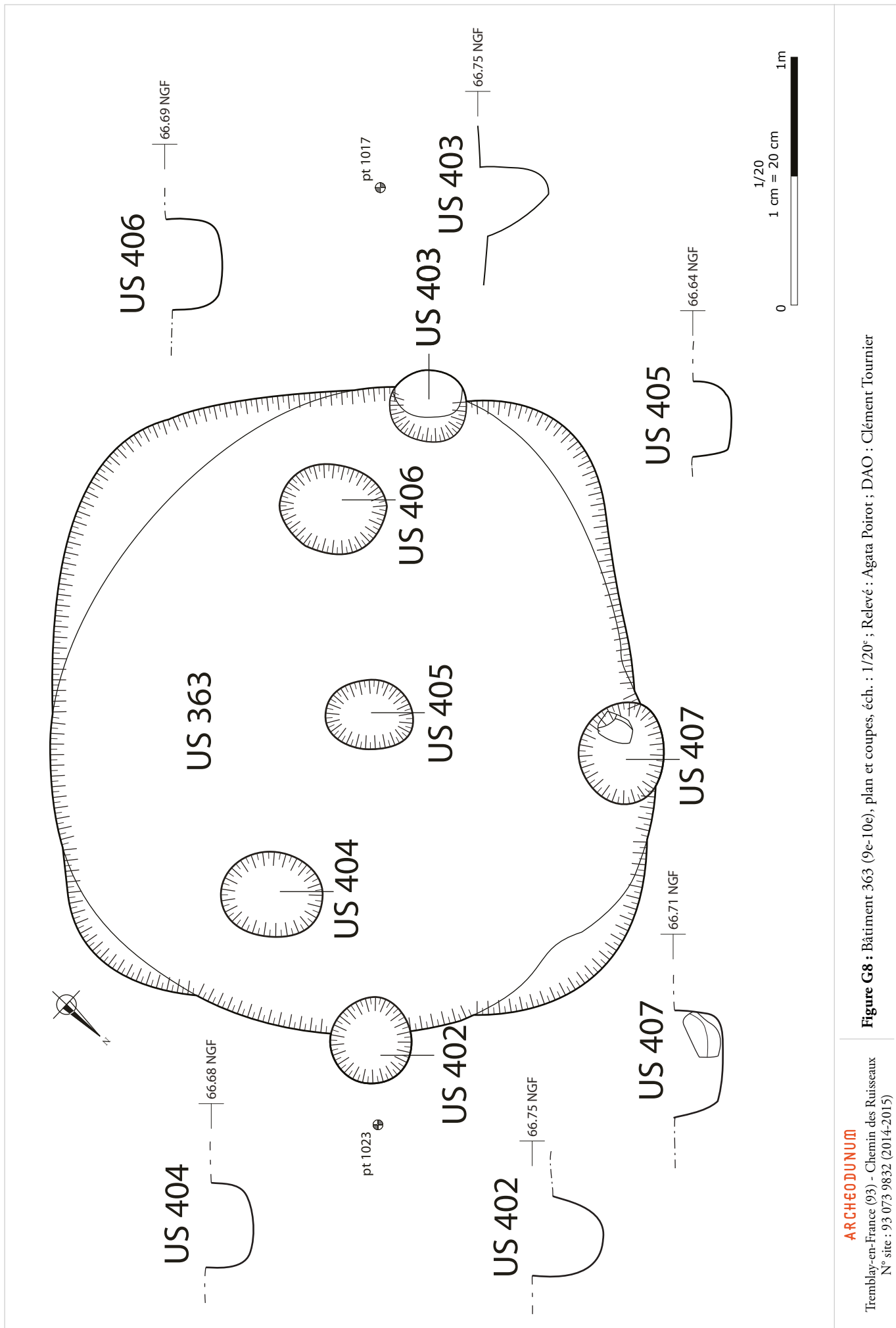


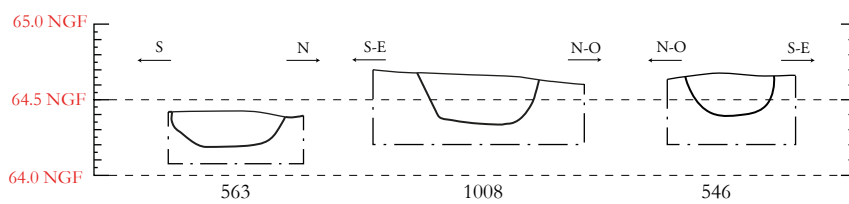
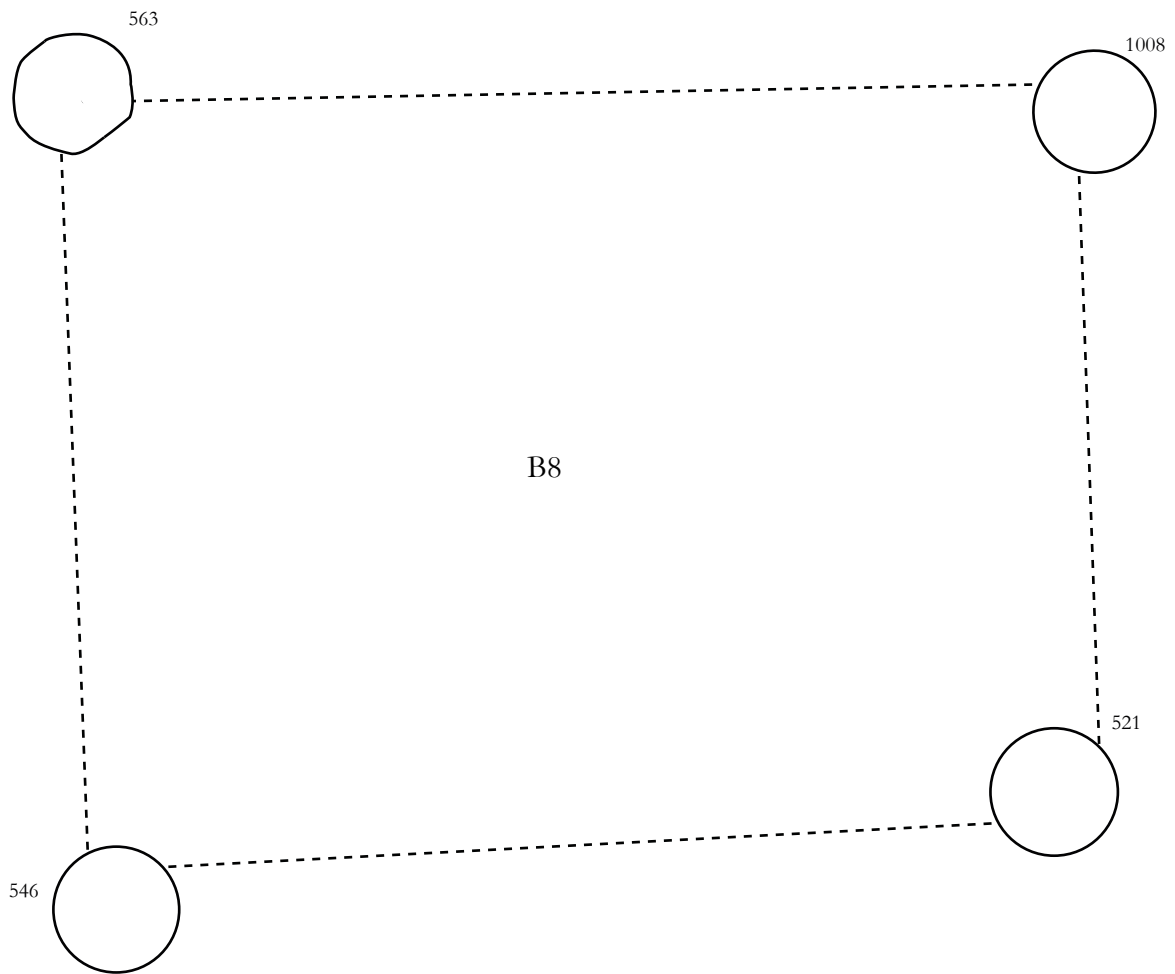
Figure G8 : Bâtiment 363 (9e-10e), plan et coupes, éch. : 1/20^e ; Relevé : Agata Poirot ; DAO : Clément Tournier



ARCHEODUNUM

Tremblay-en-France (93) - Chemin des Ruisseaux
N° site : 93 073 9832 (2014-2015)


Figure G9 : Bâtiment 363 (9e-10e), photographies avant et après fouille ;
Photographies : équipe de fouille.



ARCHEODUNUM

Tremblay-en-France (93) - Chemin des Ruisseaux
N° site : 93 073 9832 (2014-2015)

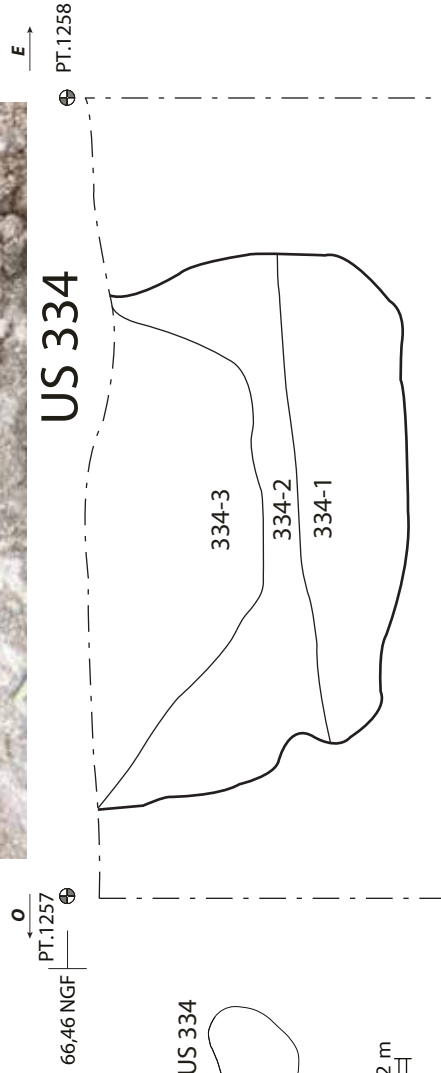
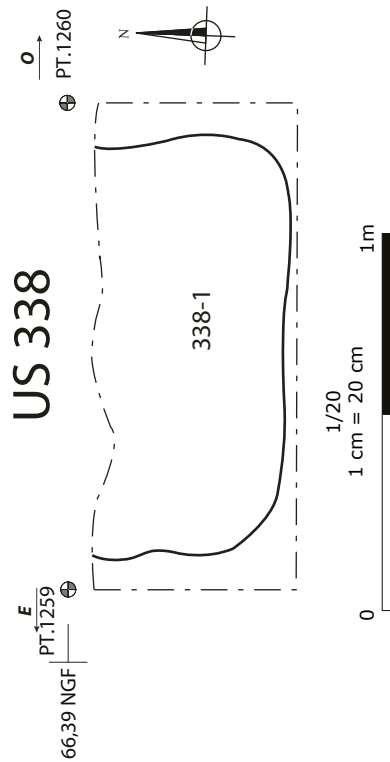
Figure G10 : Bâtiment B8, Relevé en plan et coupes , éch. 1/50° ;
Relevé : Adéline Guillemot-Sécheresse ; DAO : Clément Tournier



ARCHEODUNUM

Tremblay-en-France (93) - Chemin des Ruisseaux
N° site : 93 073 9832 (2014-2015)

Figure G11 : Four 342 1050 341, Relevé en plan et en coupe, éch. 1/20°, et photographie en fin de fouille ; DAO : Clément Tournier



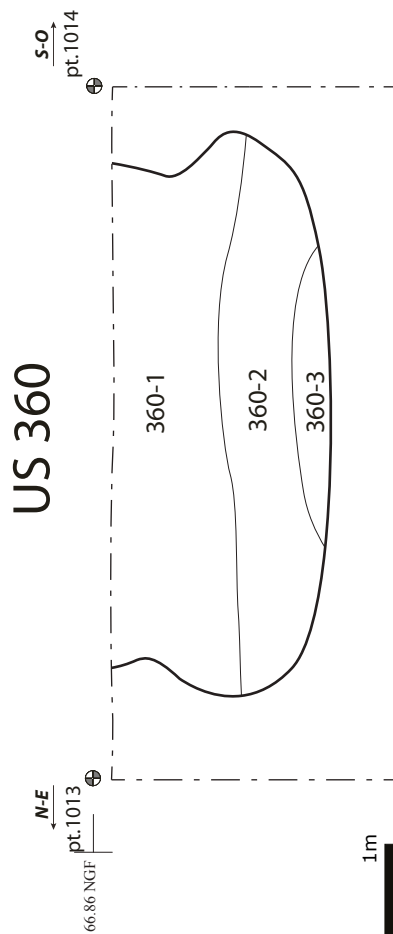
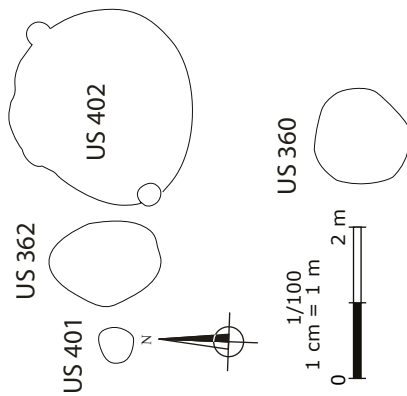
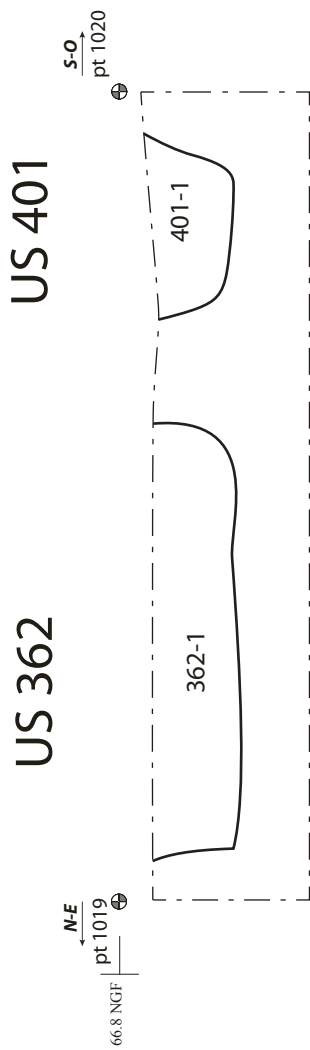

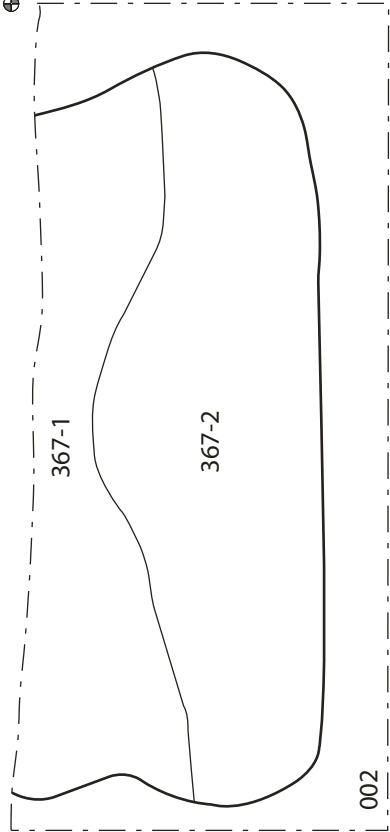


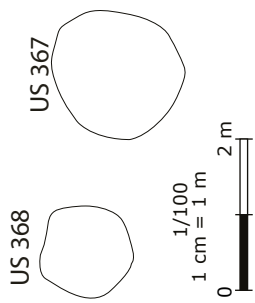
Figure G13 : Batterie de Silos 360 et 332, Relevé des coupes éch. 1/20°, localisation en plan, éch. 1/100°, photographies de 360 après fouille ;
DAO : Clément Tournier

S-O
PT.1267

N-E
PT.1266

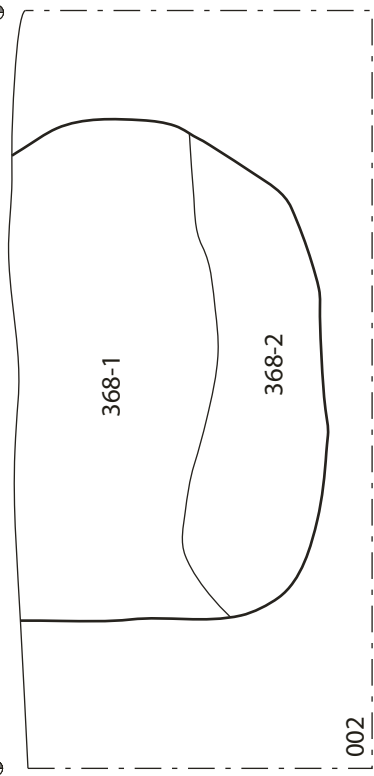


US 367

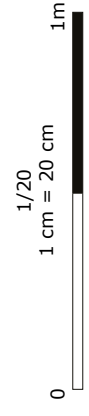


E
PT.1720

O
PT.1721



US 368



US 367

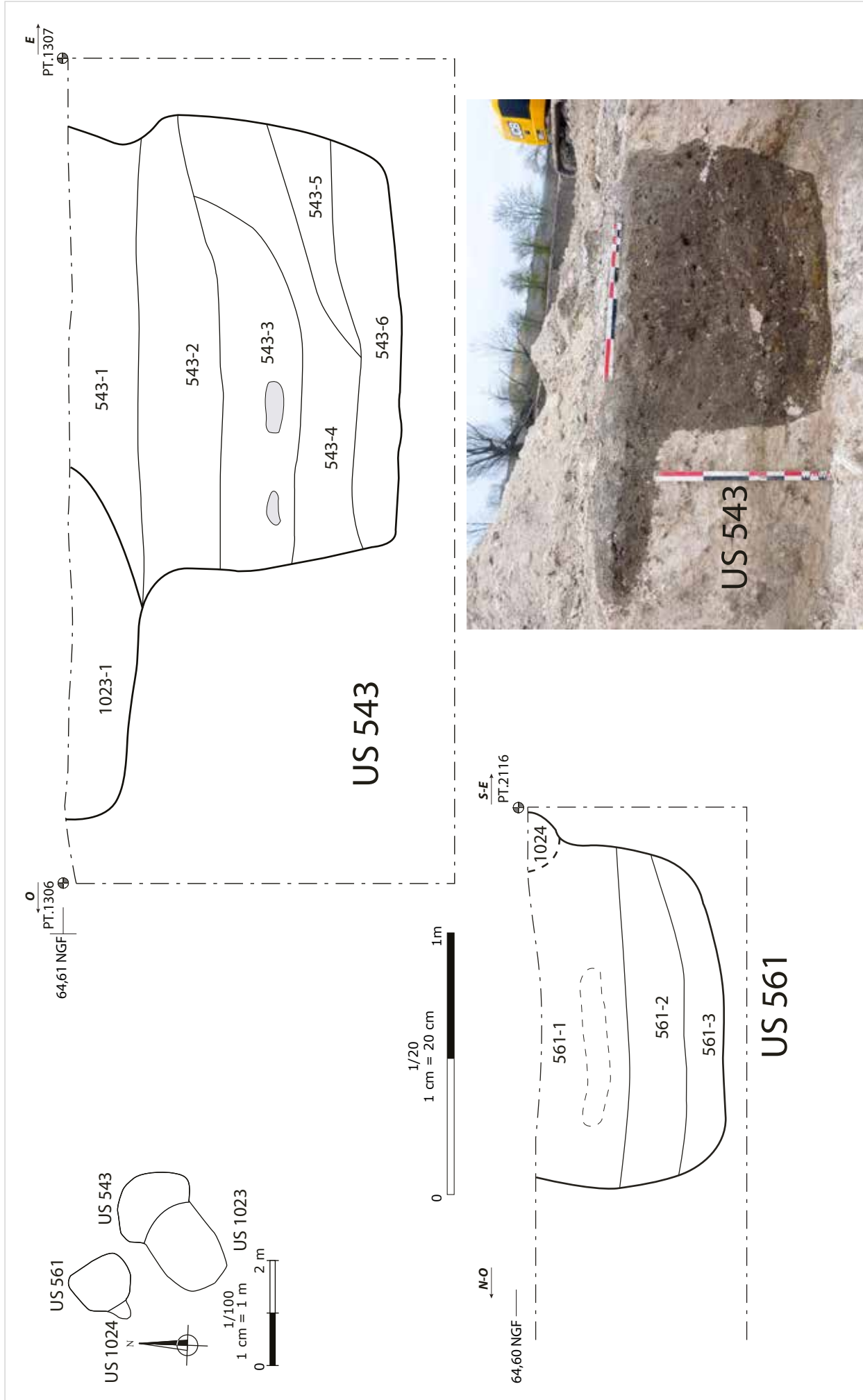


Figure G15 : Batterie de Silos 543 et 561, Relevé des coupes éch. 1/20°, localisation en plan, éch. 1/100°, photographie de 543 en coupe; DAO : Clément Tournier


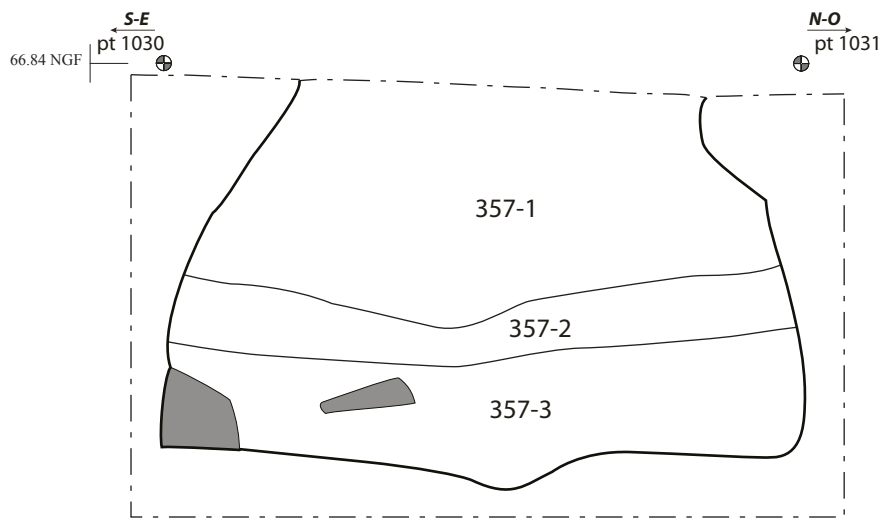
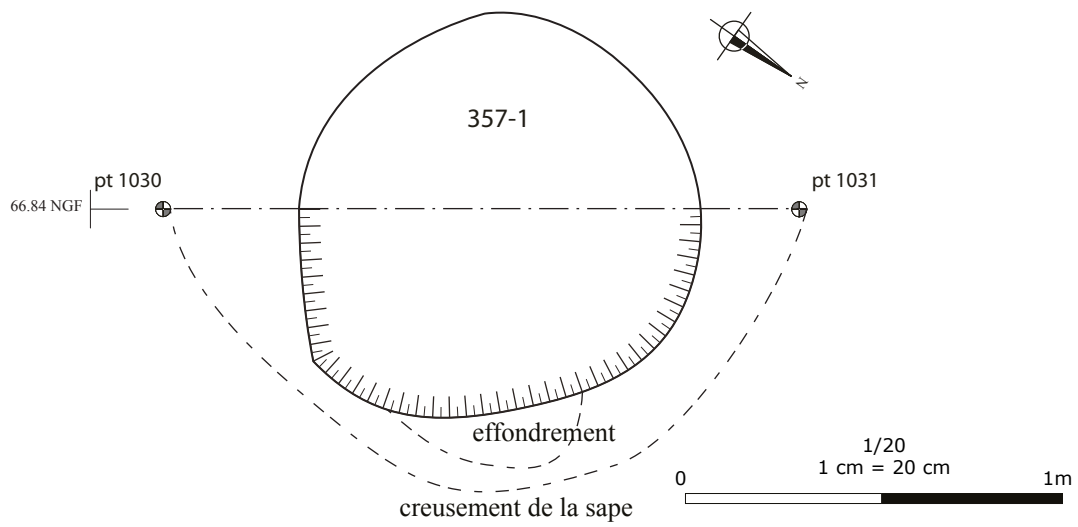


Figure G16 : Batterie de Silos 387 et 388, Relevé des coupes éch. 1/20°, localisation en plan, éch. 1/100°, photographie des coupes ; DAO : Clément Tournier



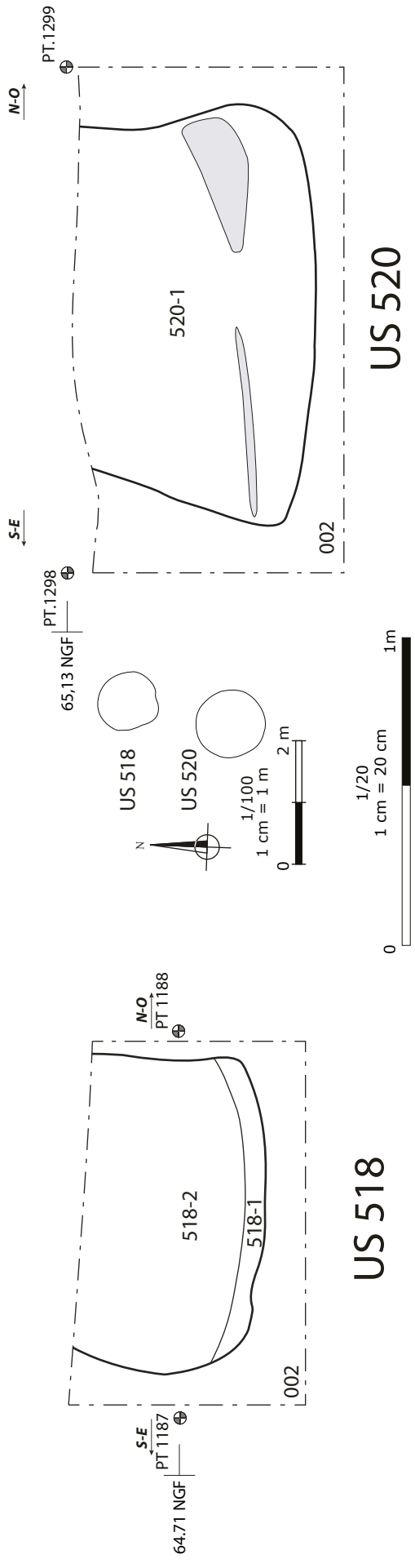
US 357



ARCHEODUNUM

Tremblay-en-France (93) - Chemin des Ruisseaux
N° site : 93 073 9832 (2014-2015)

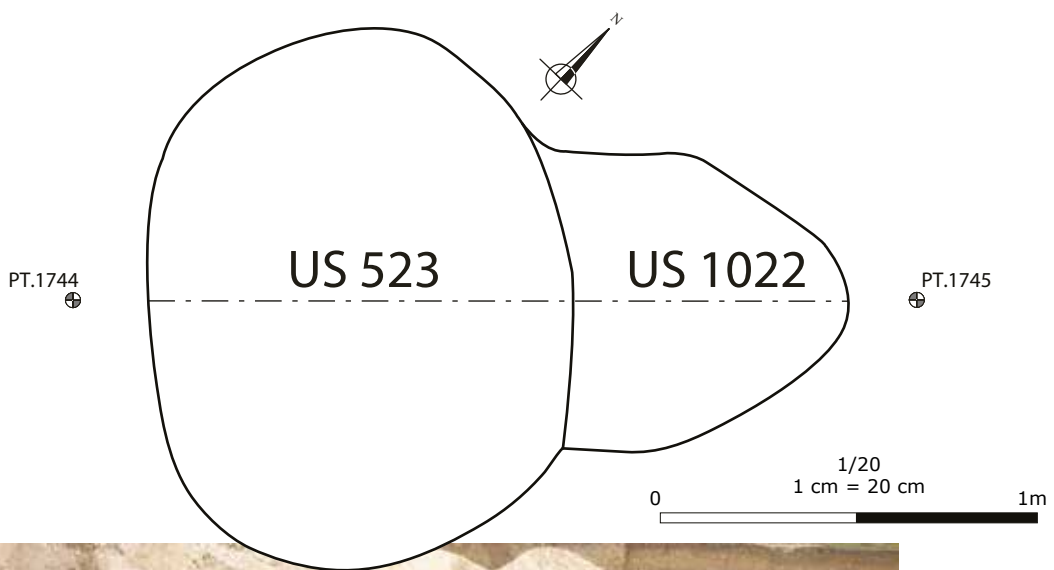
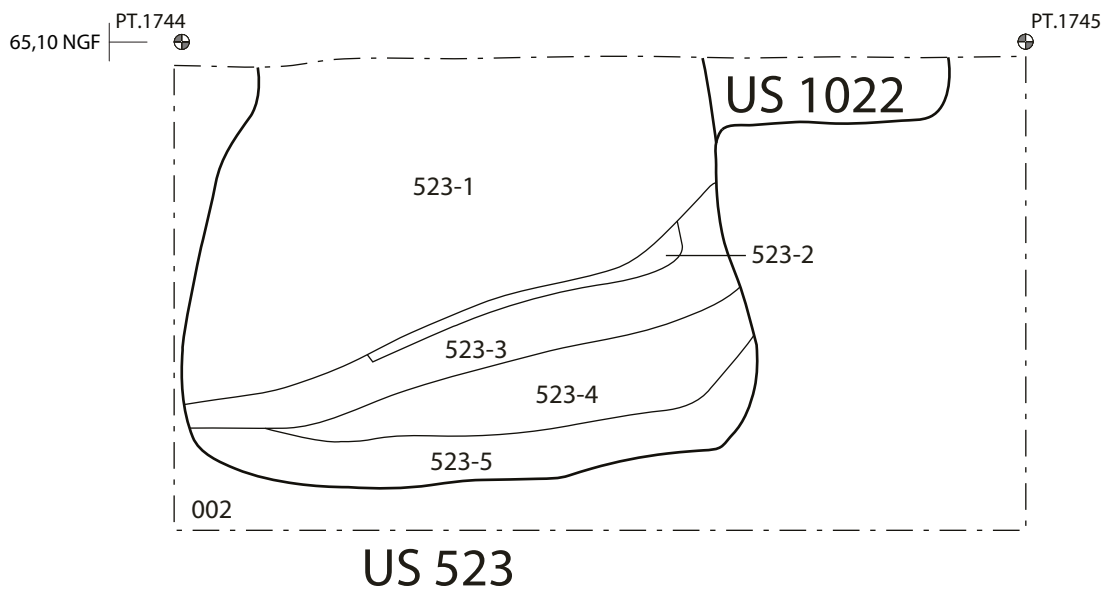
Figure G17 : Silo 357, Relevé en plan et coupe, éch. 1/20°, photographie de la coupe ;
DAO : Clément Tournier



ARCHEODUNUM

Tremblay-en-France (93) - Chemin des Ruisseaux
N° site : 93 073 9832 (2014-2015)

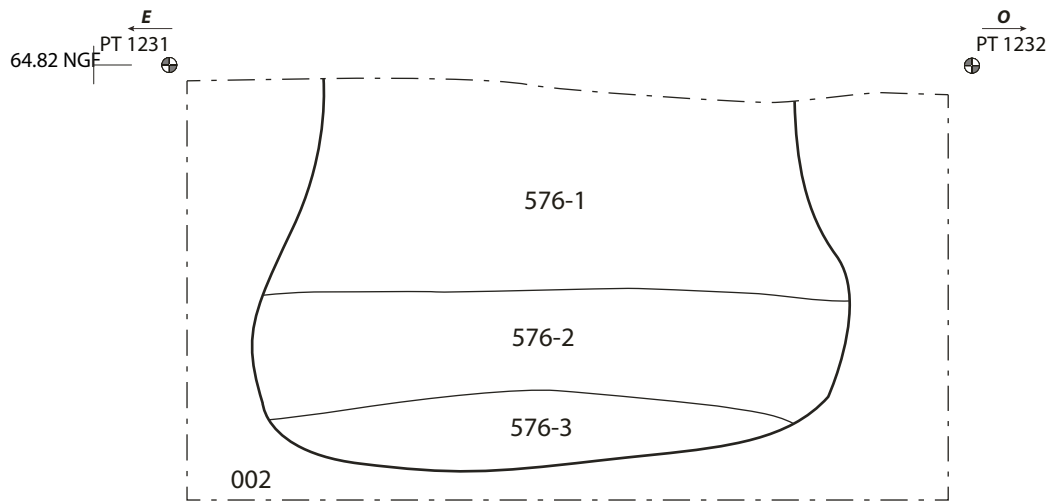
Figure G18 : Batterie de Silos 518 et 520, Relevé des coupes éch. 1/20°, localisation en plan, éch. 1/100°, photographie des coupes ; DAO : Clément Tournier



ARCHEODUNUM

Tremblay-en-France (93) - Chemin des Ruisseaux
N° site : 93 073 9832 (2014-2015)

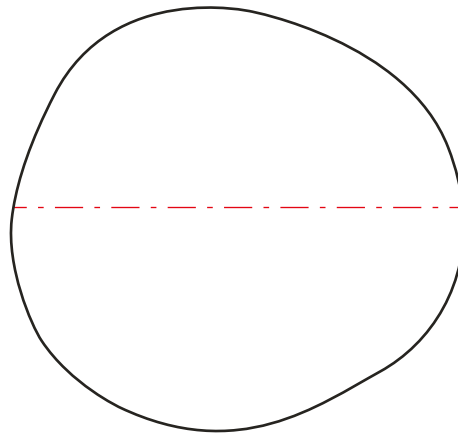
Figure G19 : Silo 523, Relevé en plan et coupe, éch. 1/20^e, photographie de la coupe ;
DAO : Clément Tournier



US 576



PT 1231



PT 1232

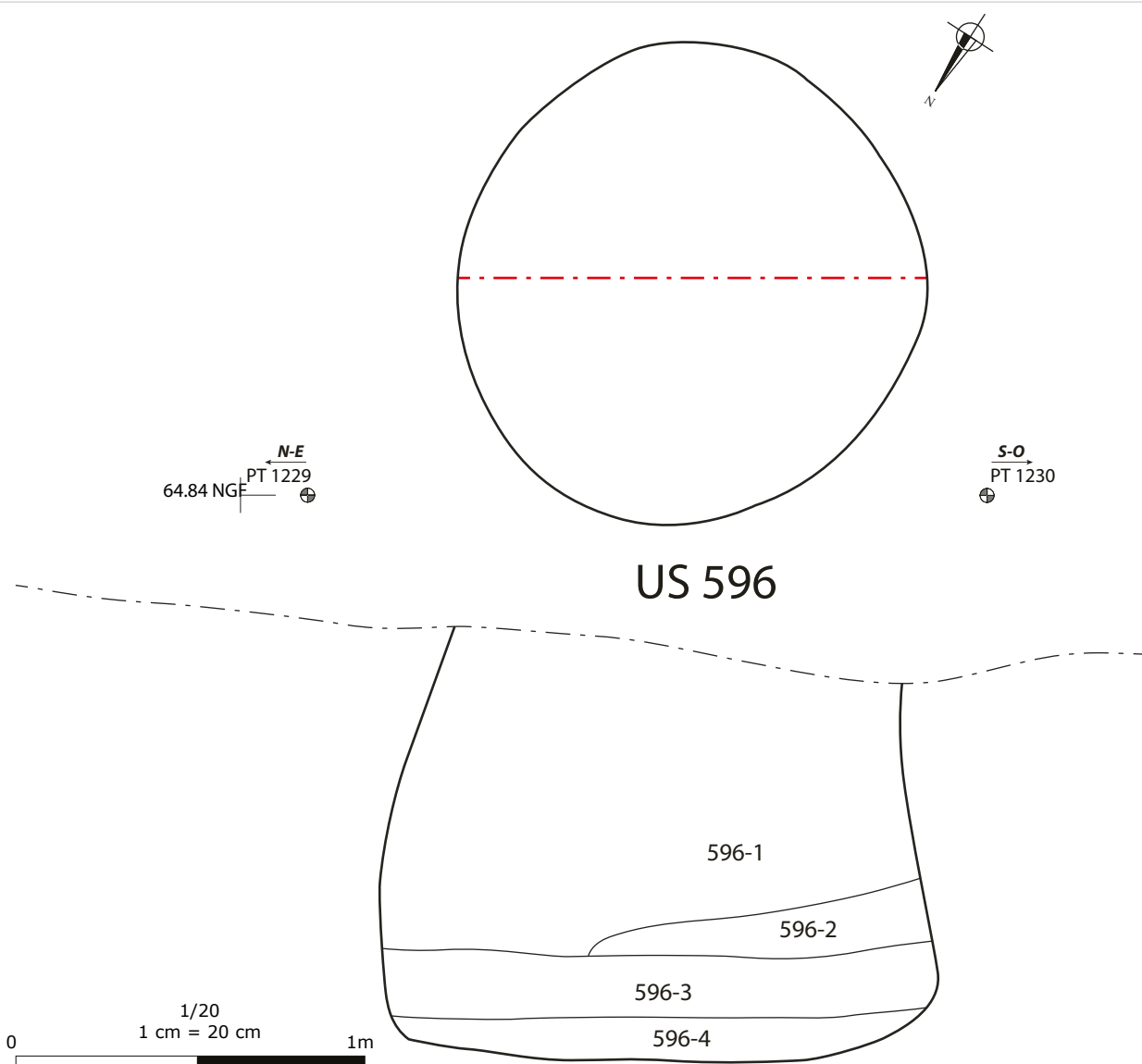
1/20
1 cm = 20 cm
0 1m



ARCHEODUNUM

Tremblay-en-France (93) - Chemin des Ruisseaux
N° site : 93 073 9832 (2014-2015)

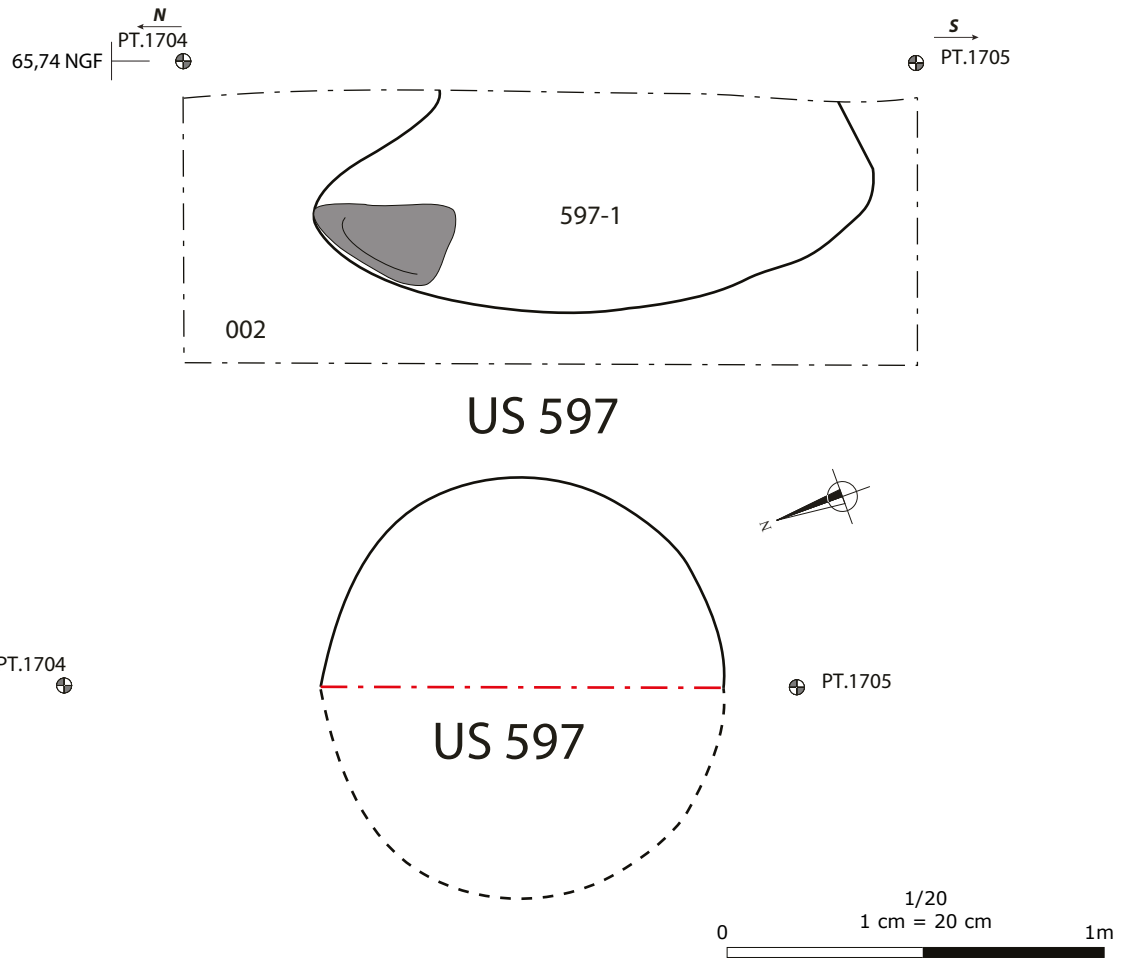
Figure G20 : Silo 576, Relevé en plan et coupe, éch. 1/20^e, photographie de la coupe ;
DAO : Clément Tournier

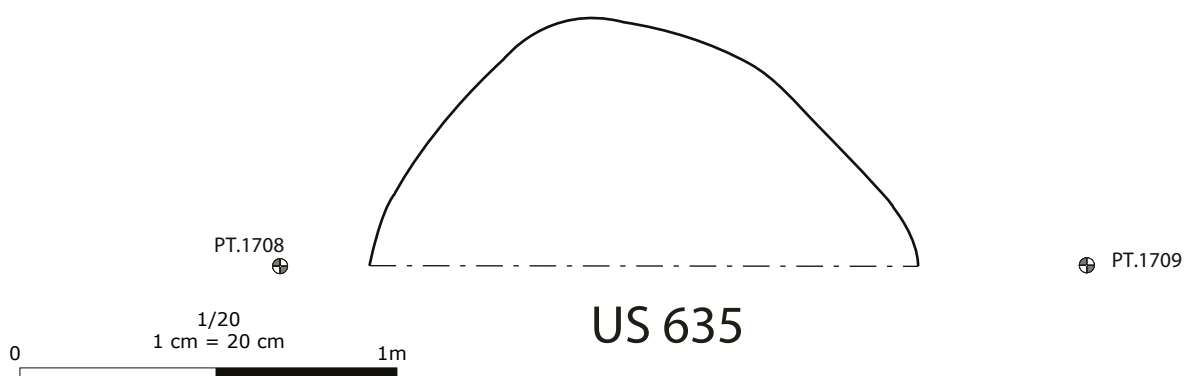
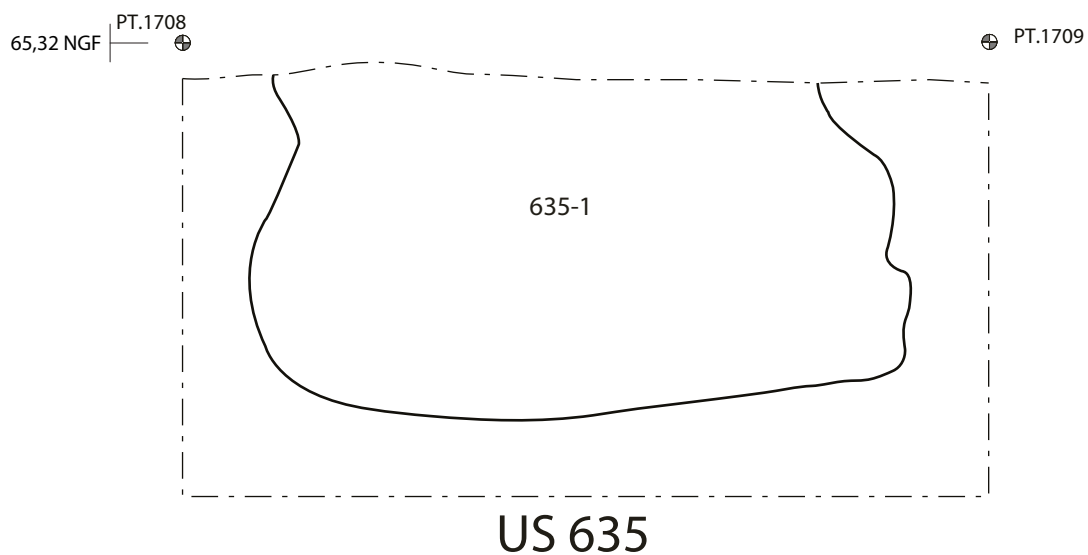


ARCHEODUNUM

Tremblay-en-France (93) - Chemin des Ruisseaux
N° site : 93 073 9832 (2014-2015)

Figure G21 : Silo 596, Relevé en plan et coupe, éch. 1/20^e, photographie de la coupe ;
DAO : Clément Tournier





ARCHEODUNUM

Tremblay-en-France (93) - Chemin des Ruisseaux
N° site : 93 073 9832 (2014-2015)

Figure G23 : Silo 635, Relevé en plan et coupe, éch. 1/20e, photographie de la coupe ;
DAO : Clément Tournier



Moyen Âge central (XI^e-XII^e s.)

Figure H1 : Plan général des vestiges du Moyen-Age central ; éch : 1/500^e ; DAO : Quentin Rochet

Figure H2 : Bâtiment 465 (11e-12e), Plan et coupe, éch. 1/20^e, photo ; Relevé : Adéline Guillemot-Sécheresse & Valentin Rabiller ; DAO : Clément Tournier

Figure H3 : Bâtiment 528 (11e-12e), Plan et coupes, éch. 1/20^e (coupes) et 1/40^e (plan) ; Relevé : Florian Bourhis & Valentin Rabiller ; DAO : Clément Tournier

Figure H4 : Bâtiments B10 & B11, Relevé en plan et coupes , éch. 1/100^e ; DAO : Clément Tournier

Figure H5 : Bâtiments B12 & B13, Relevé en plan et coupes , éch. 1/100^e ; DAO : Clément Tournier

Figure H6 : Bâtiments B14 & B15, Relevé en plan et coupes , éch. 1/100^e ; DAO : Clément Tournier

Figure H7 : Batterie de Silos 481, 482, 484 et 478, Relevé des coupes 481 et 482 éch. 1/20^e, localisation en plan, éch. 1/100^e, photographie des coupes ; DAO : Clément Tournier

Figure H8 : Batterie de Silos 481, 482, 484 et 478, Relevé des coupes 484 et 478 éch. 1/20^e, localisation en plan, éch. 1/100^e, photographie des coupes ; DAO : Clément Tournier

Figure H9 : Silo 488, Relevé en plan et coupe, éch. 1/20^e, photographie de la coupe ; DAO : Clément Tournier

Figure H10 : Silo 517, Relevé en plan et coupe, éch. 1/20^e, photographie de la coupe ; DAO : Clément Tournier

Figure H11 : Batterie de Silos 317, 320, 325 et 706, Relevé des coupes éch. 1/25^e, localisation en plan, éch. 1/100^e ; DAO : Clément Tournier

Figure H12 : Batterie de Silos 317, 320, 325 et 706, photographies des coupes et localisation en plan, éch. 1/100^e ; photographies : équipe de fouille ; DAO : Clément Tournier

Figure H13 : Silos 344 et 975, Relevé en plan et coupe, éch. 1/25^e, photographie de la coupe ; DAO : Clément Tournier

Figure H14 : Batterie 399, 414 et 988, Relevé en plan, éch. 1/50^e, photographies en cours de fouille ; DAO : Clément Tournier

Figure H15 : Batterie 399, 414 et 988, Relevé des coupes, éch. 1/40^e ; DAO : Clément Tournier

Figure H16 : Batterie 399, 414 et 988, Photographies des silos en cours de fouille ; photos : équipe de fouille

Figure H17 : Batterie de Silos 413, 432 et 433, Relevé des coupes éch. 1/20^e, localisation en plan, éch. 1/100^e, photographie de la coupe de 433 ; DAO : Clément Tournier

Figure H18 : Batterie de Silos 449, 473 et 508, Relevé des coupes éch. 1/20^e, localisation en plan, éch. 1/100^e ; DAO : Clément Tournier

Figure H19 : Batterie de Silos 656, 657, 659 et 675, Relevé des coupes éch. 1/20^e, localisation en plan, éch. 1/100^e ; DAO : Clément Tournier

Figure H20 : Silos 662 et 669, Relevé en plan et coupe, éch. 1/20^e ; DAO : Clément Tournier

Figure H21 : Fosse 856, photo en cours de fouille ; Photographies : équipe de fouille

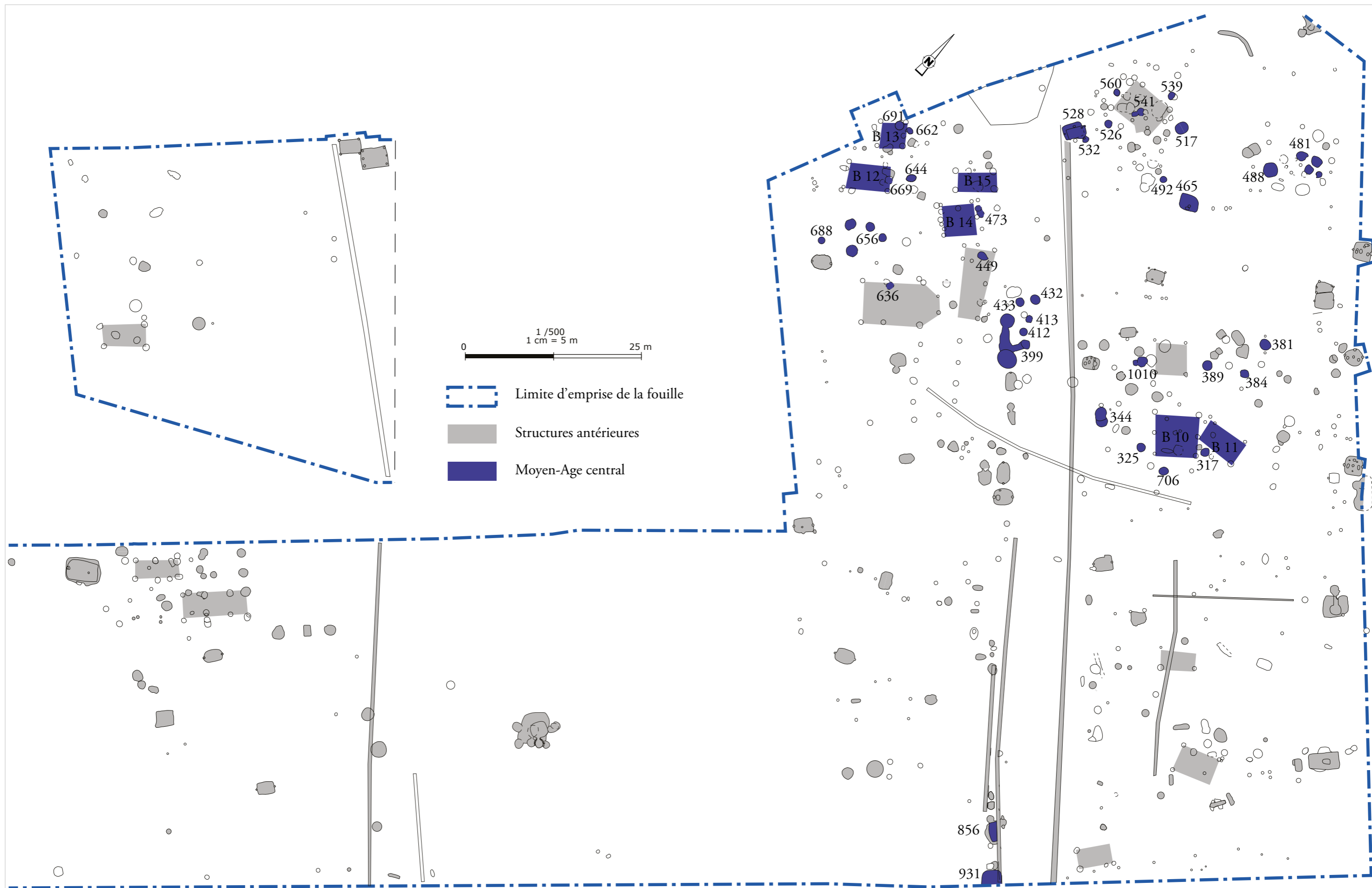
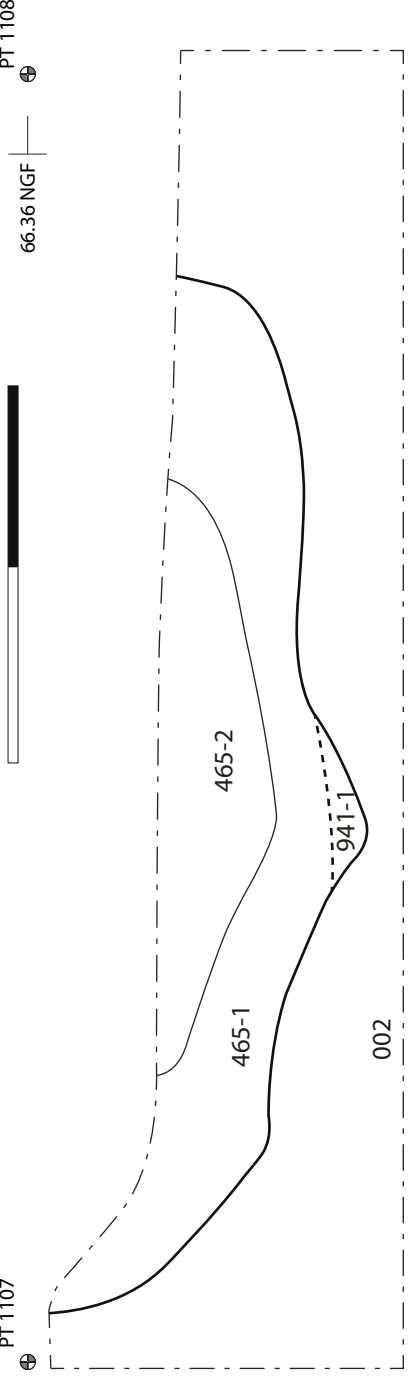
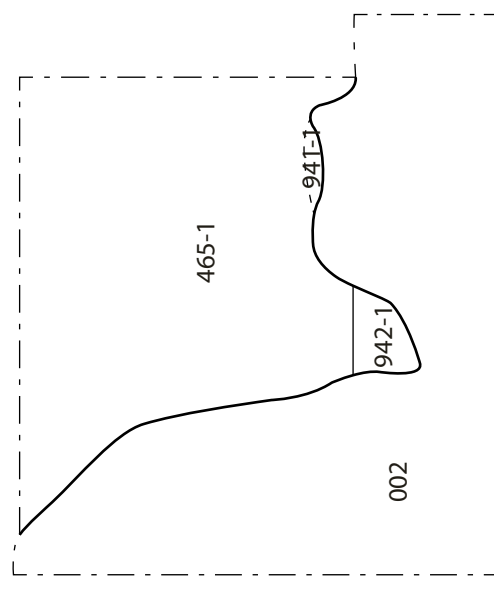

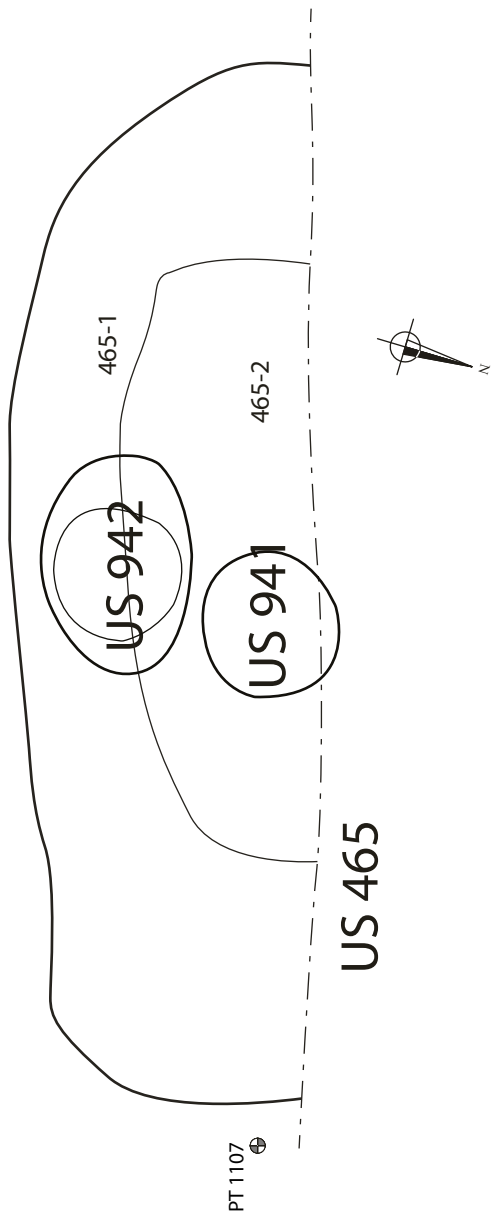


Figure H1 : Plan général des vestiges du Moyen-Age central ; éch : 1/500° ;
DAO : Quentin Rochet



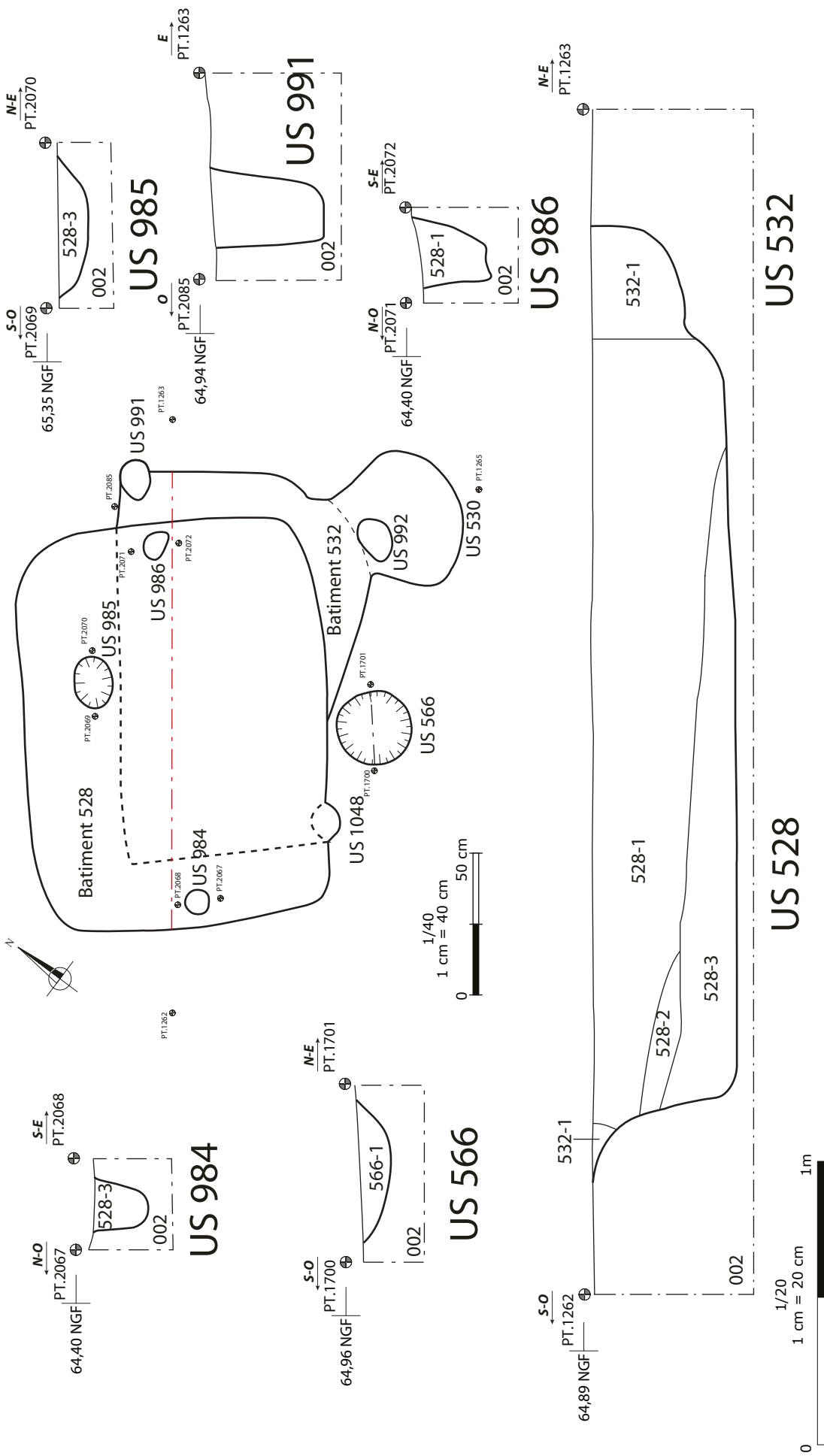
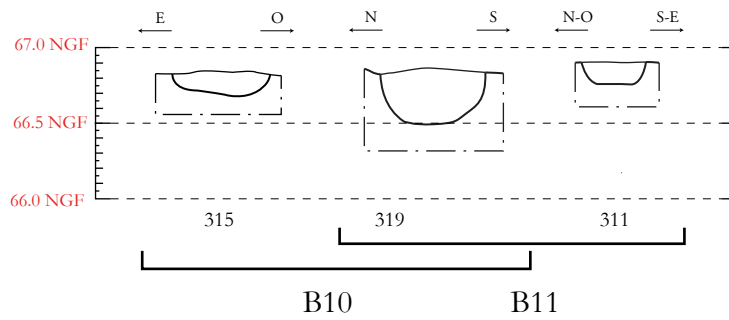
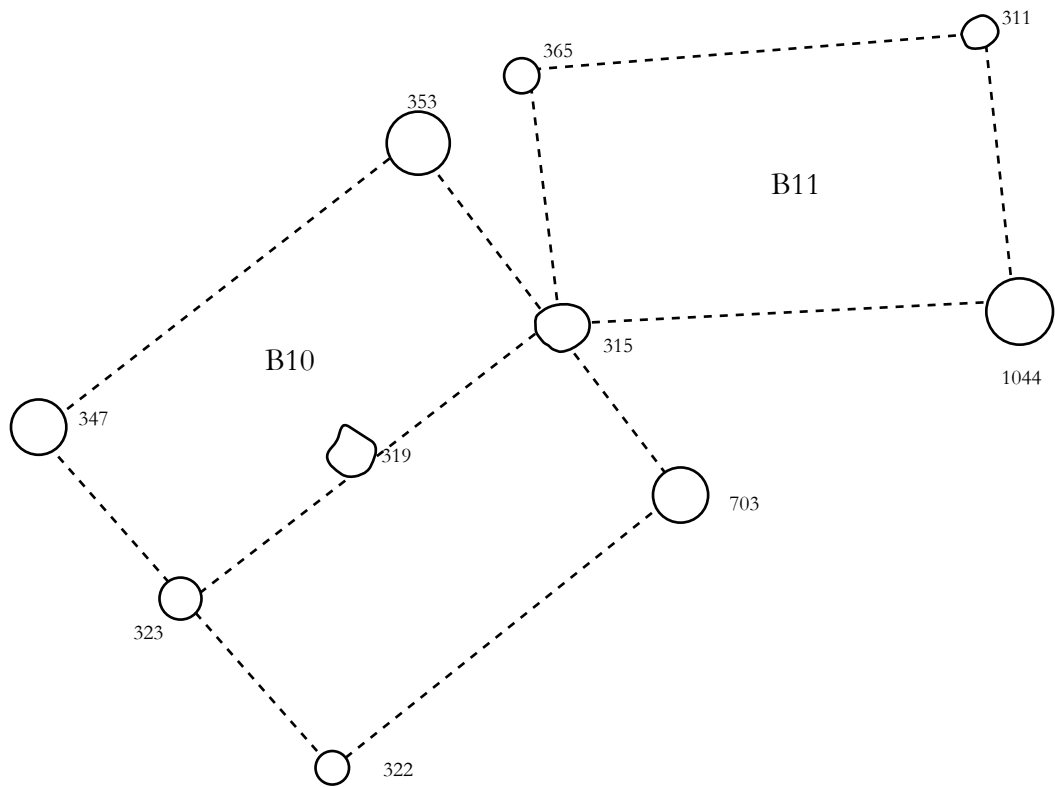


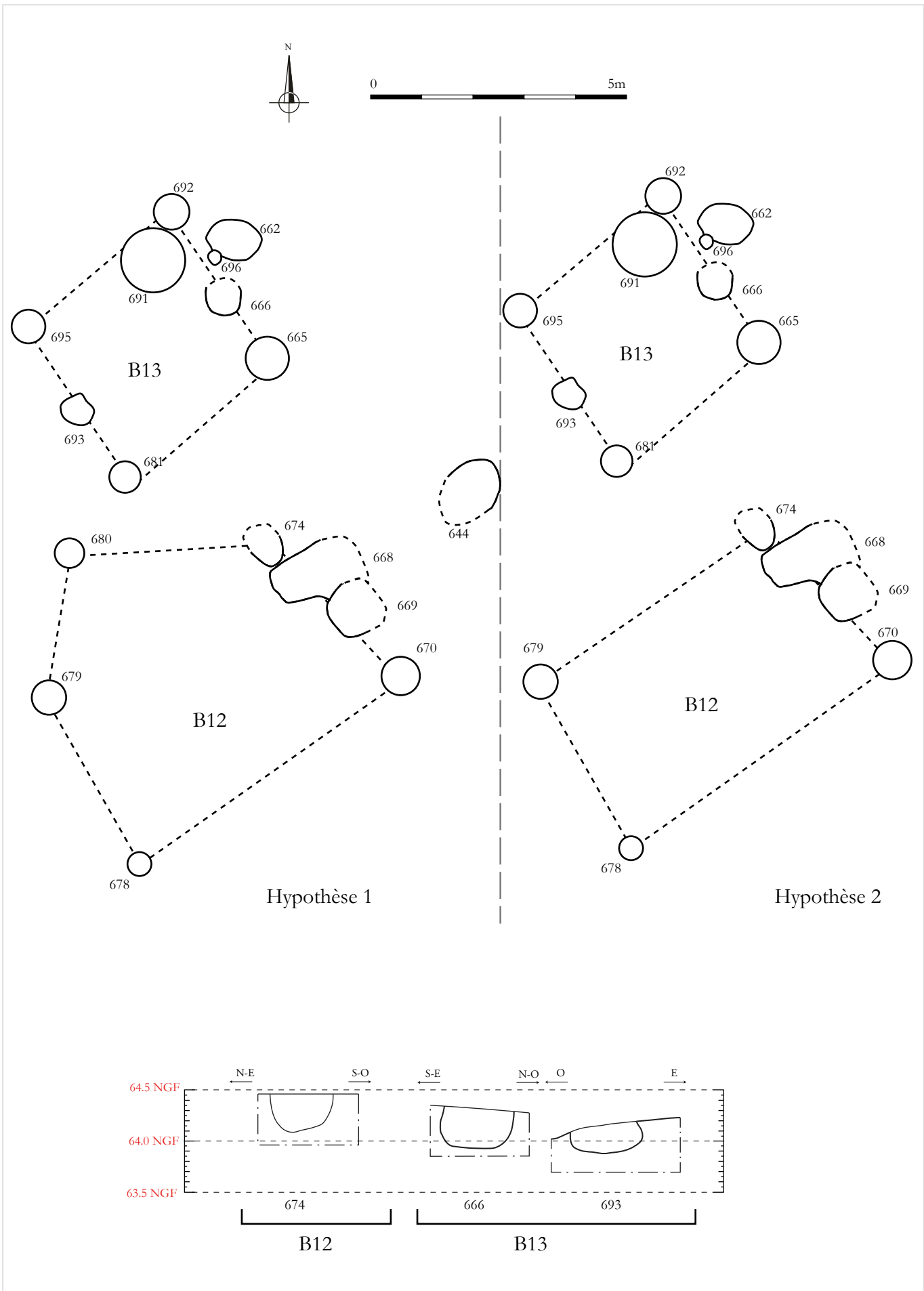
Figure H3 : Bâtiment 528 (11e-12e), Plan et coupes, éch. 1/20^e (coupes) et 1/40^e (plan) ; Relevé : Florian Bourhis & Valentin Rabiller ; DAO : Clément Tournier
ARCHEODUNUM
 Tremblay-en-France (93) - Chemin des Ruisseaux
 N° site : 93_073_9832 (2014-2015)

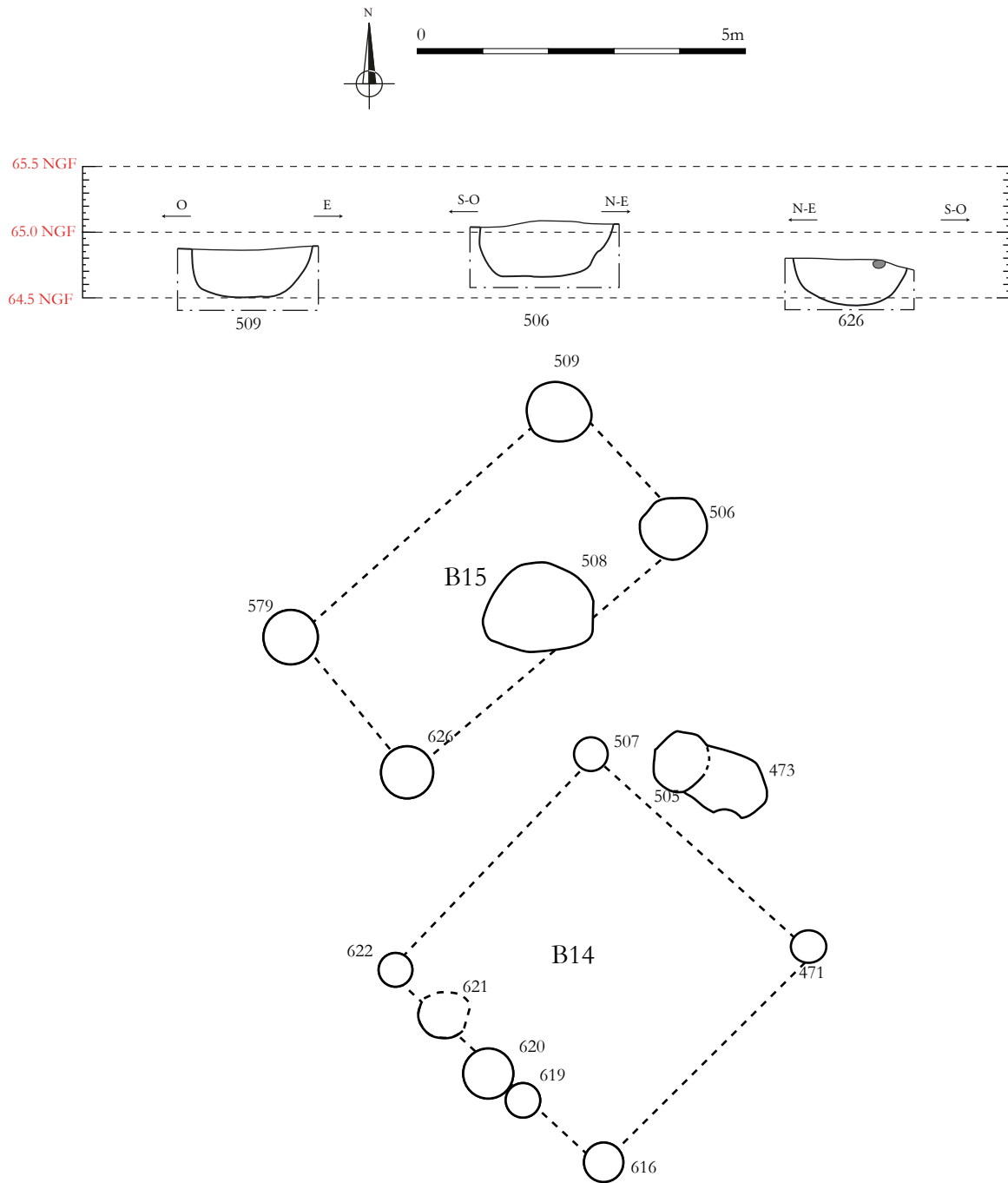


ARCHEODUNUM

Tremblay-en-France (93) - Chemin des Ruisseaux
N° site : 93 073 9832 (2014-2015)

Figure H4 : Bâtiments B10 & B11, Relevé en plan et coupes , éch. 1/100^e ; DAO : Clément Tournier






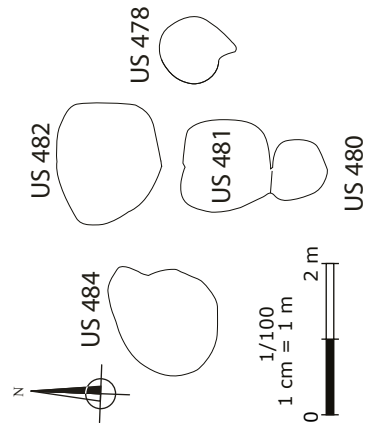
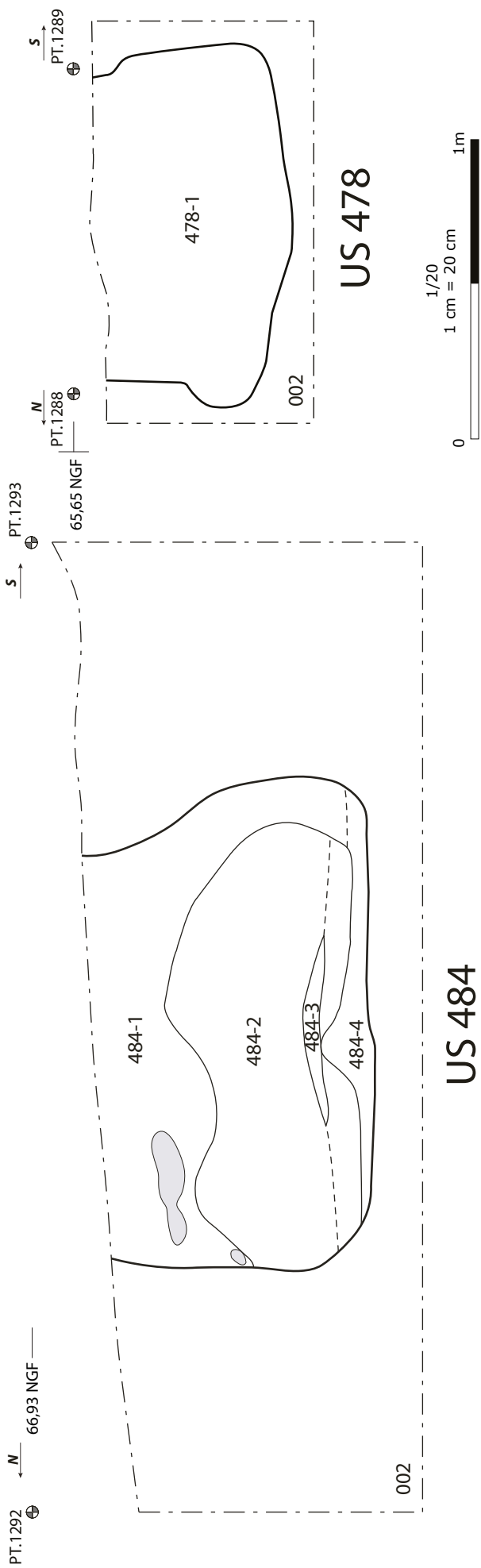
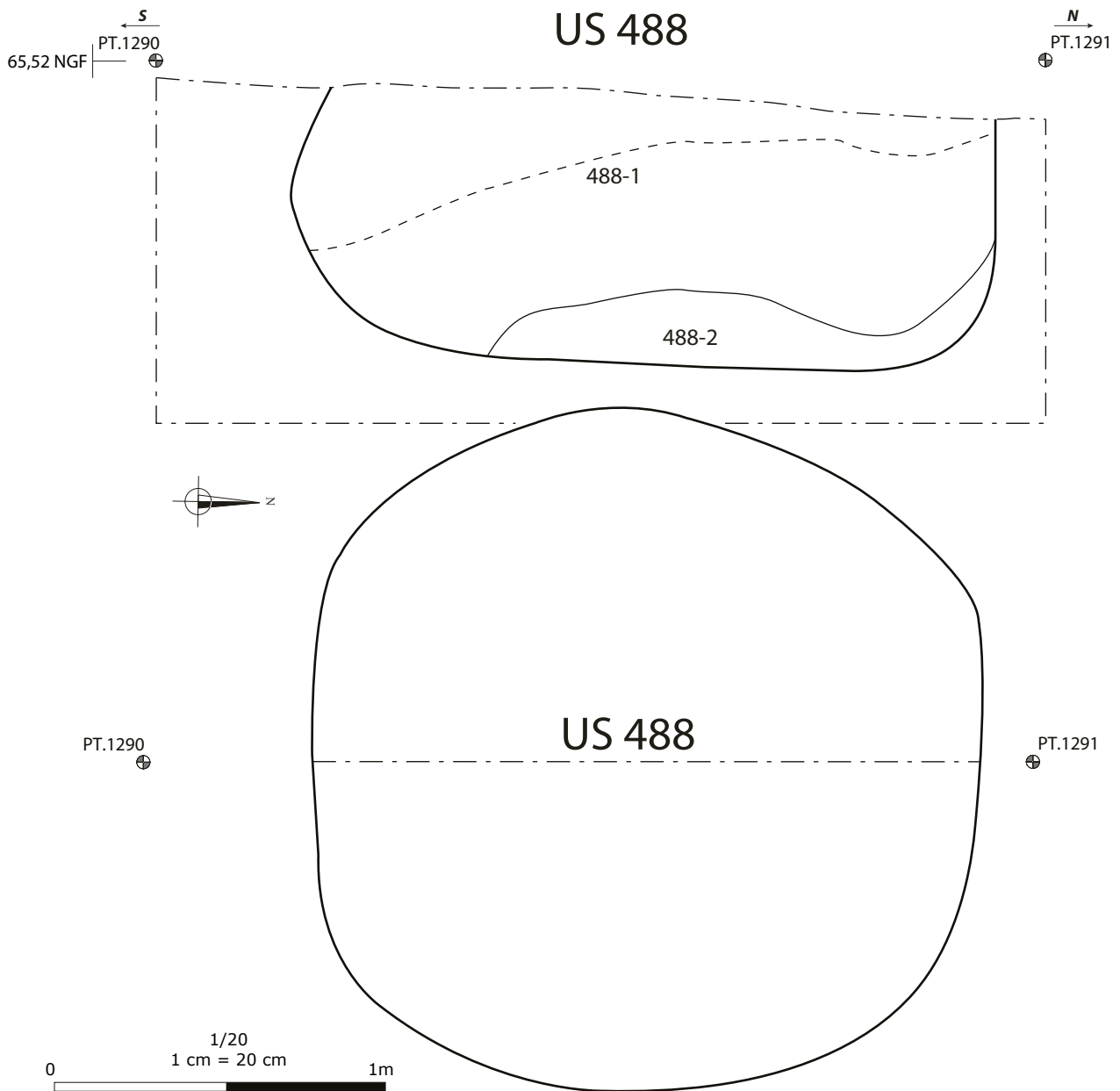


Figure H7 : Batterie de Silos 481, 482, 484 et 478, Relevé des coupes 481 et 482 éch. 1/20°, localisation en plan, éch. 1/100°, photographie des coupes ;
 DAO : Clément Tournier

ARCHEODUNUM
 Tremblay-en-France (93) - Chemin des Ruisseaux
 N° site : 93 073 9832 (2014-2015)

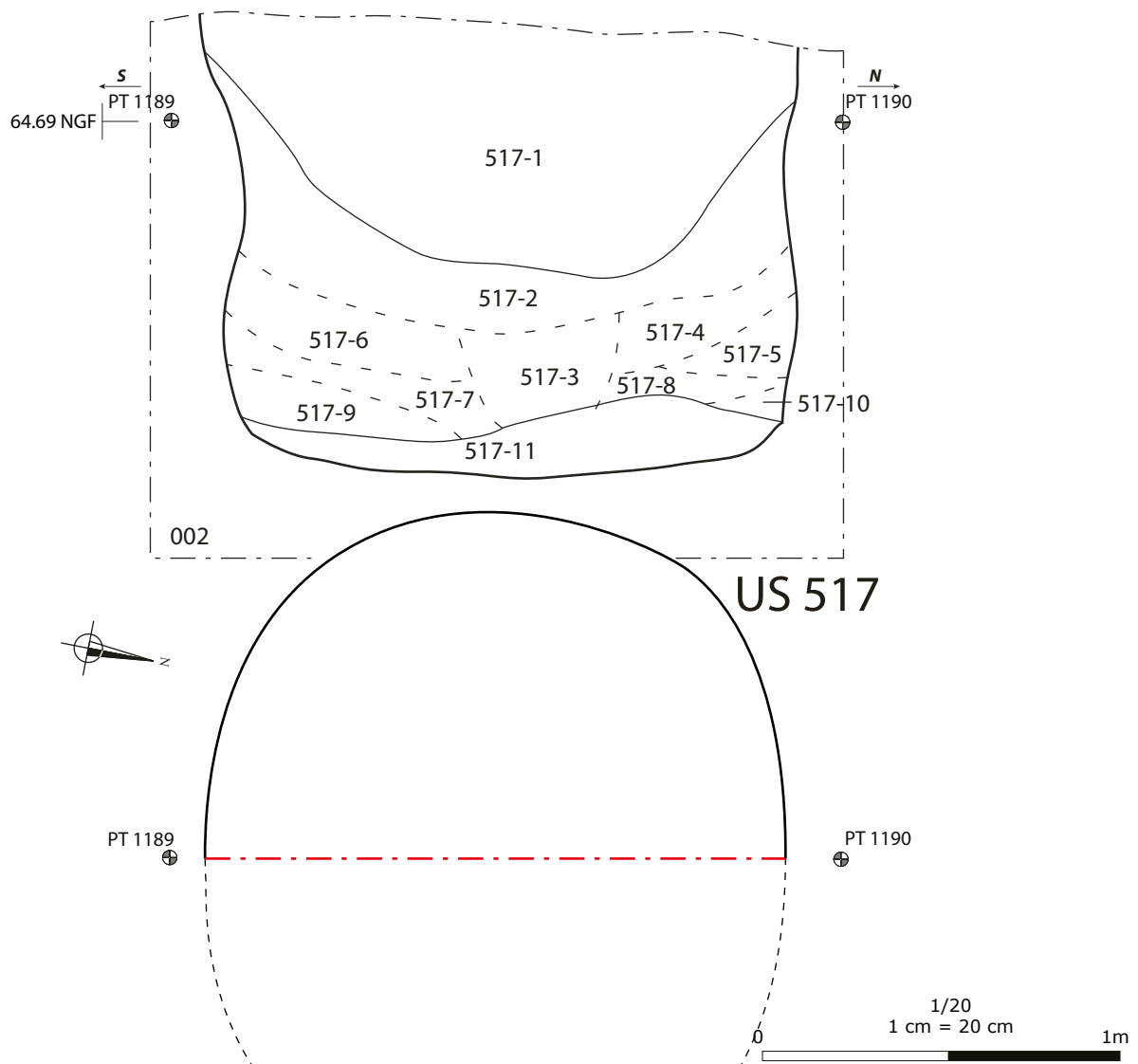




ARCHEODUNUM

Tremblay-en-France (93) - Chemin des Ruisseaux
N° site : 93 073 9832 (2014-2015)

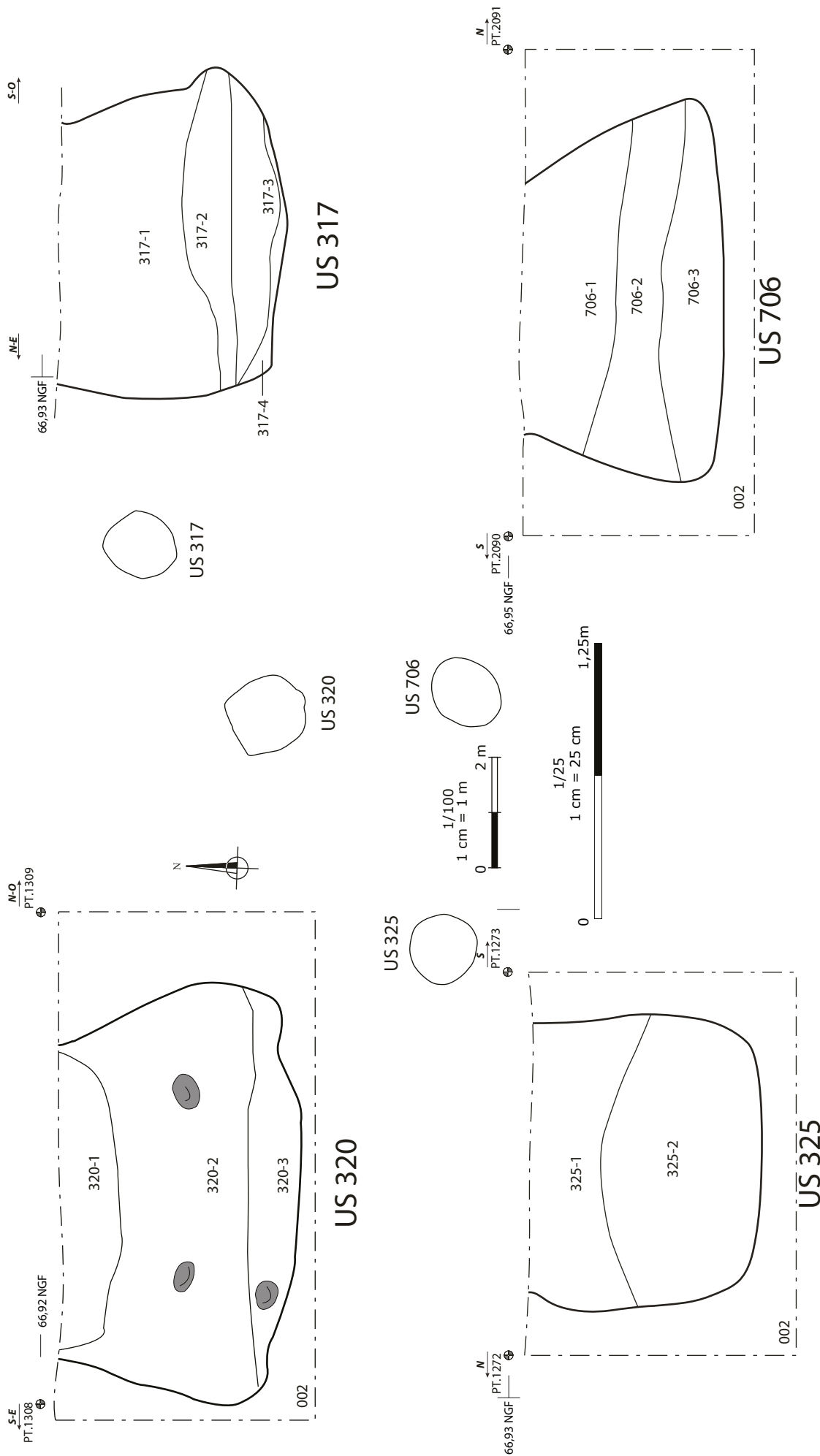
Figure H9 : Silo 488, Relevé en plan et coupe, éch. 1/20°, photographie de la coupe ;
DAO : Clément Tournier



ARCHEODUNUM

Tremblay-en-France (93) - Chemin des Ruisseaux
N° site : 93 073 9832 (2014-2015)

Figure H10 : Silo 517, Relevé en plan et coupe, éch. 1/20^e, photographie de la coupe ;
DAO : Clément Tournier

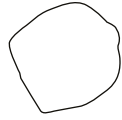


ARCHÉODUNUM
 Tremblay-en-France (93) - Chemin des Ruisseaux
 N° site : 93_073_9832 (2014-2015)

Figure H11 : Batterie de Silos 317, 320, 325 et 706, Relevé des coupes éch. 1/25^e, localisation en plan, éch. 1/100^e; DAO : Clément Tournier



US 320



US 320



US 317

US 317

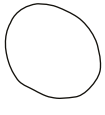


US 325



US 325

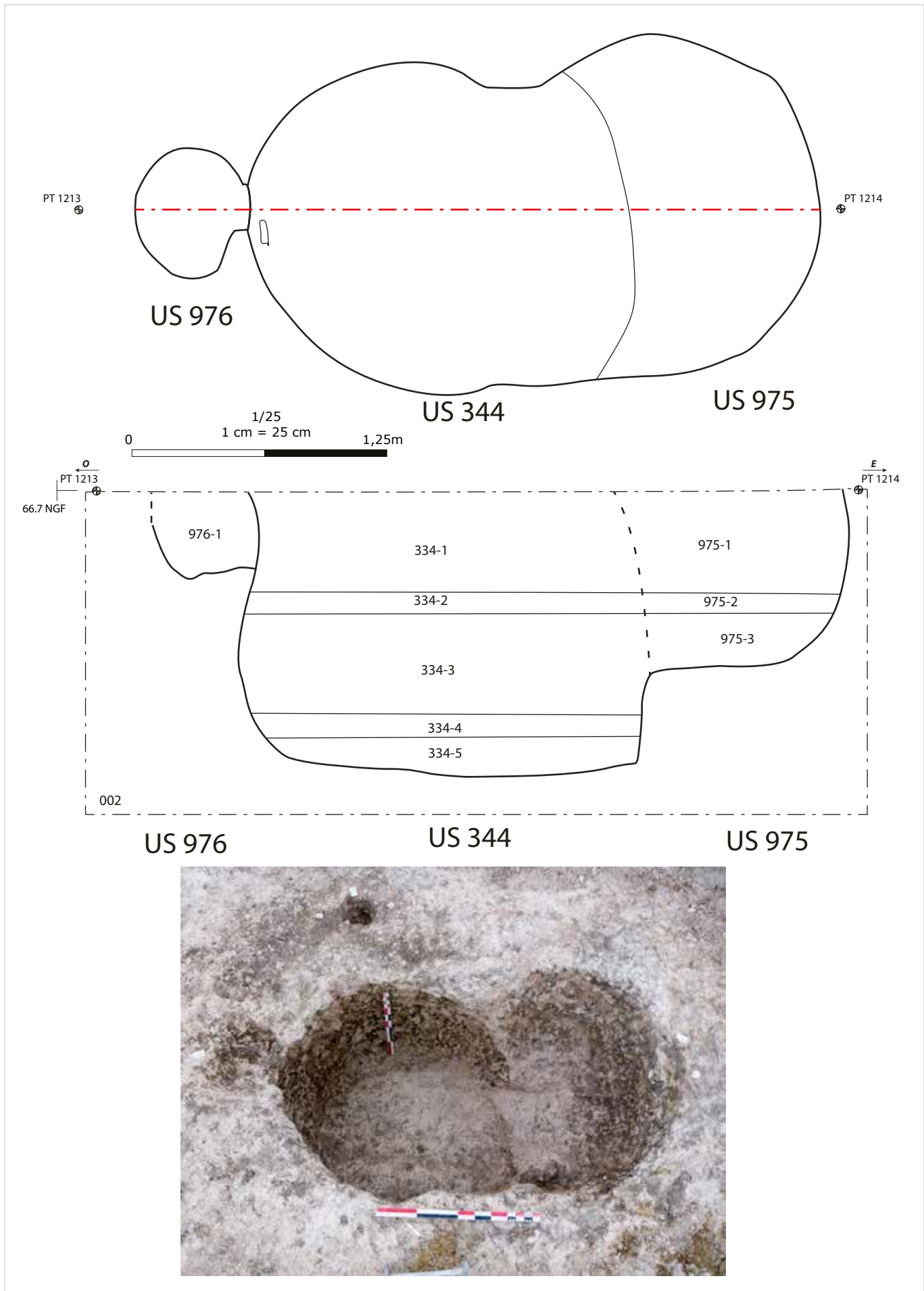
US 706



1/100
1 cm = 1 m
0 2 m

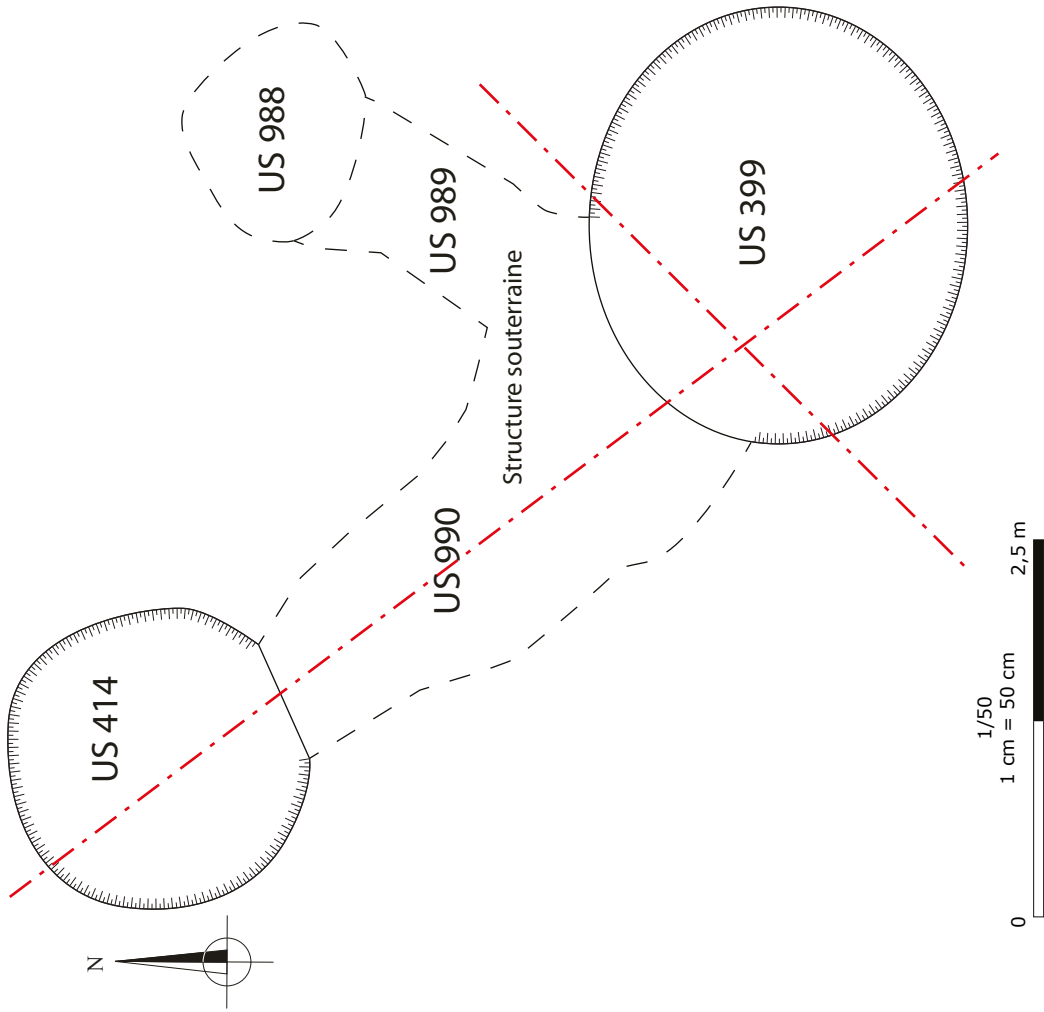


US 706



ARCHEODUNUM
 Tremblay-en-France (93) - Chemin des Ruisseaux
 N° site : 93 073 9832 (2014-2015)

Figure H13 : Silos 344 et 975, Relevé en plan et coupe, éch. 1/25^e, photographie de la coupe ;
 DAO : Clément Tournier





◀ Silo 399

Entrée du silo 988 ▶



◀ Traces d'outils dans le silo 988 ▶



◀ Passage souterrain 990



ARCHÉODUNUM
Tremblay-en-France (93) - Chemin des Ruisseaux
N° site : 93 073 9832 (2014-2015)

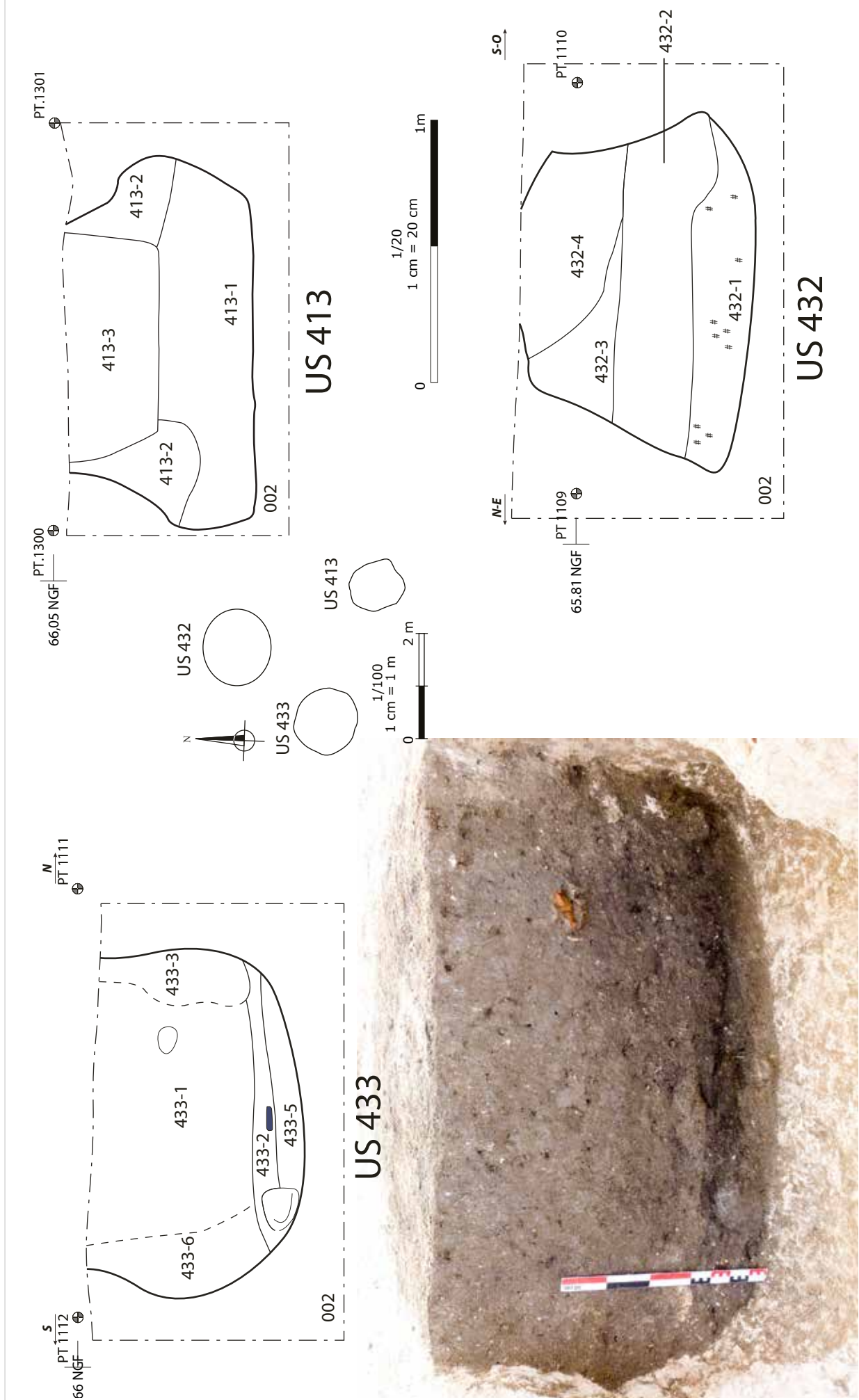


Figure H17 : Batterie de Silos 413, 432 et 433, Relevé des coupes éch. 1/20°, localisation en plan, éch. 1/100°, photographie de la coupe de 433 ;
 DAO : Clément Tournier

ARCHÉODUNUM
 Tremblay-en-France (93) - Chemin des Ruisseaux
 N° site : 93_073_9832 (2014-2015)

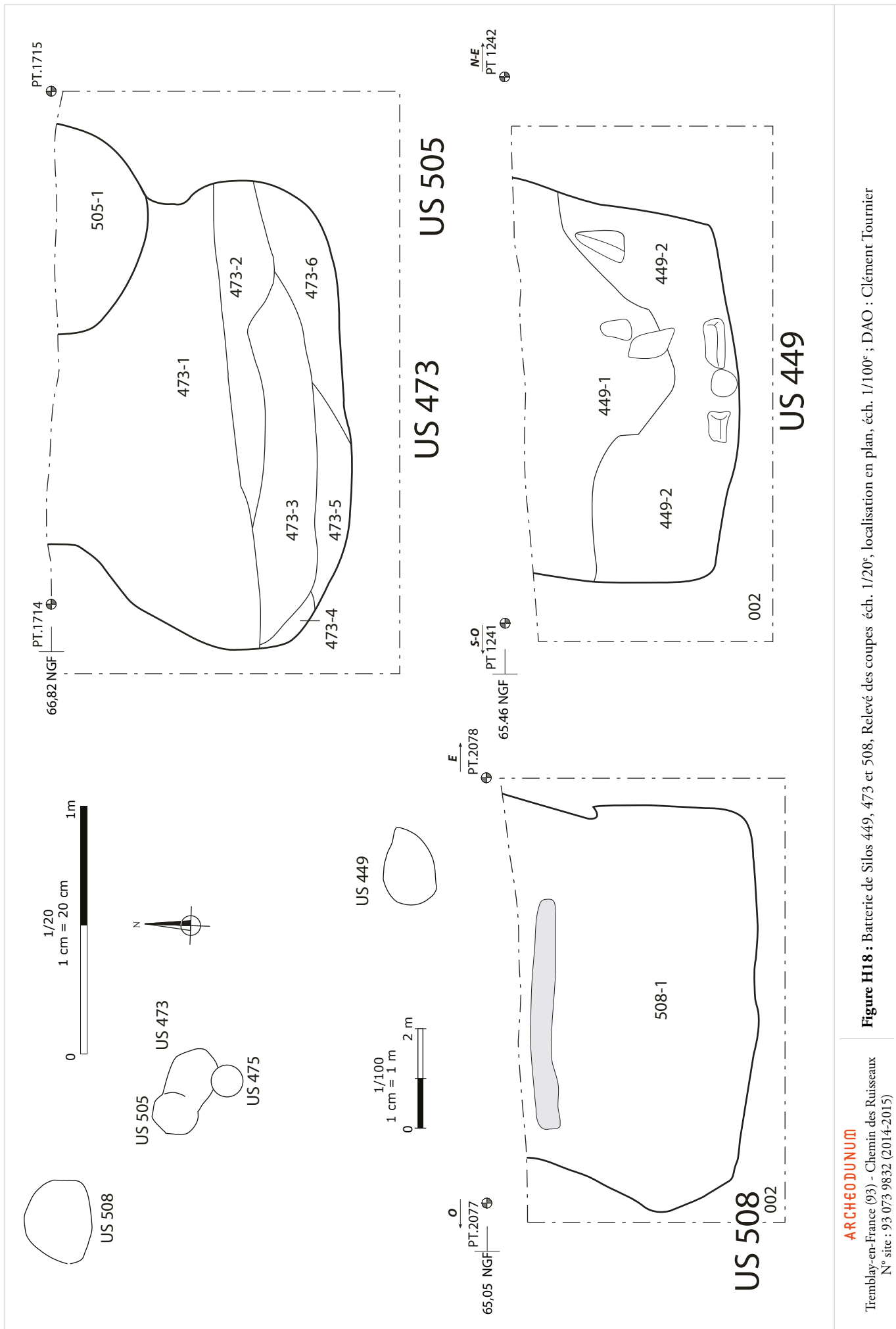
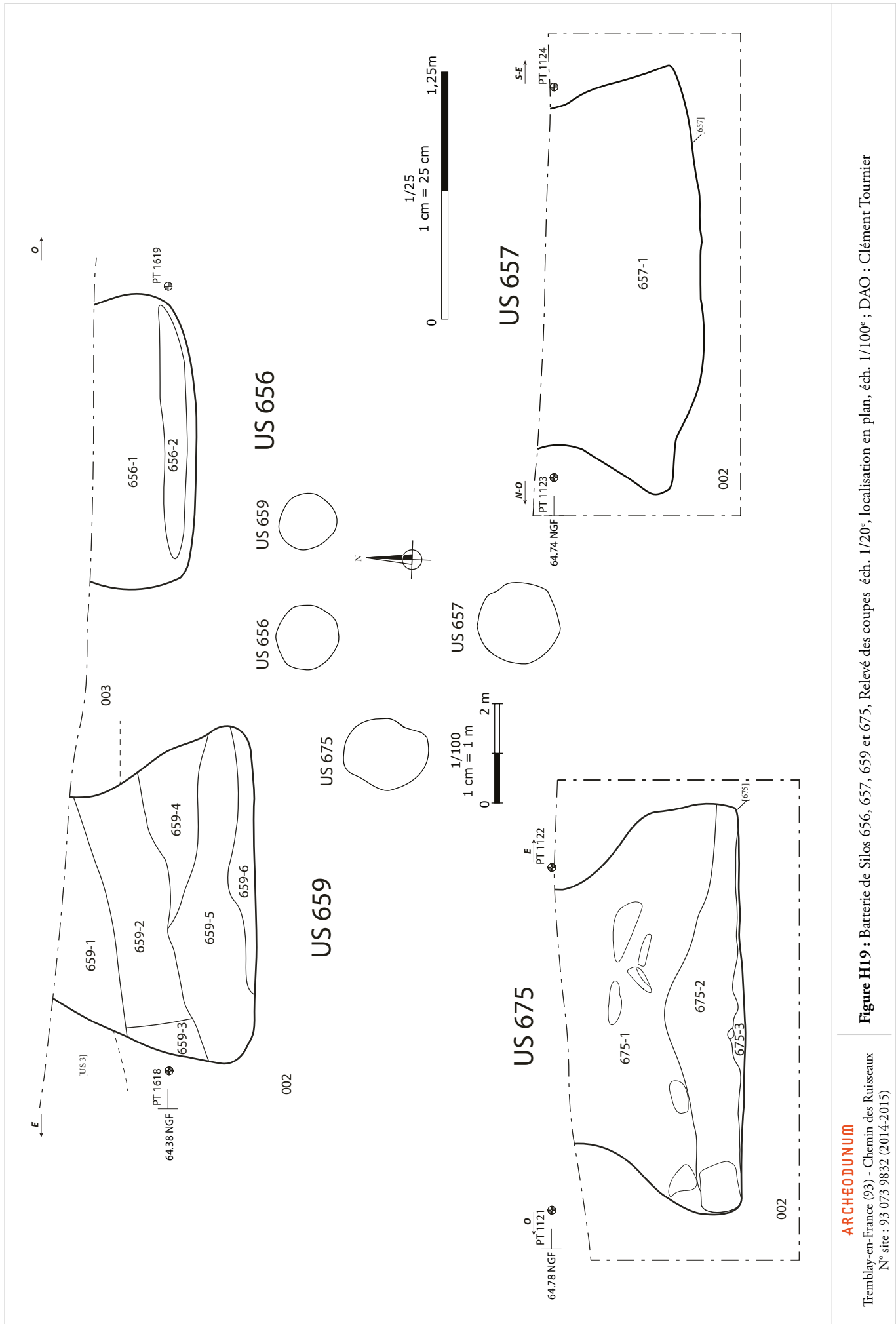
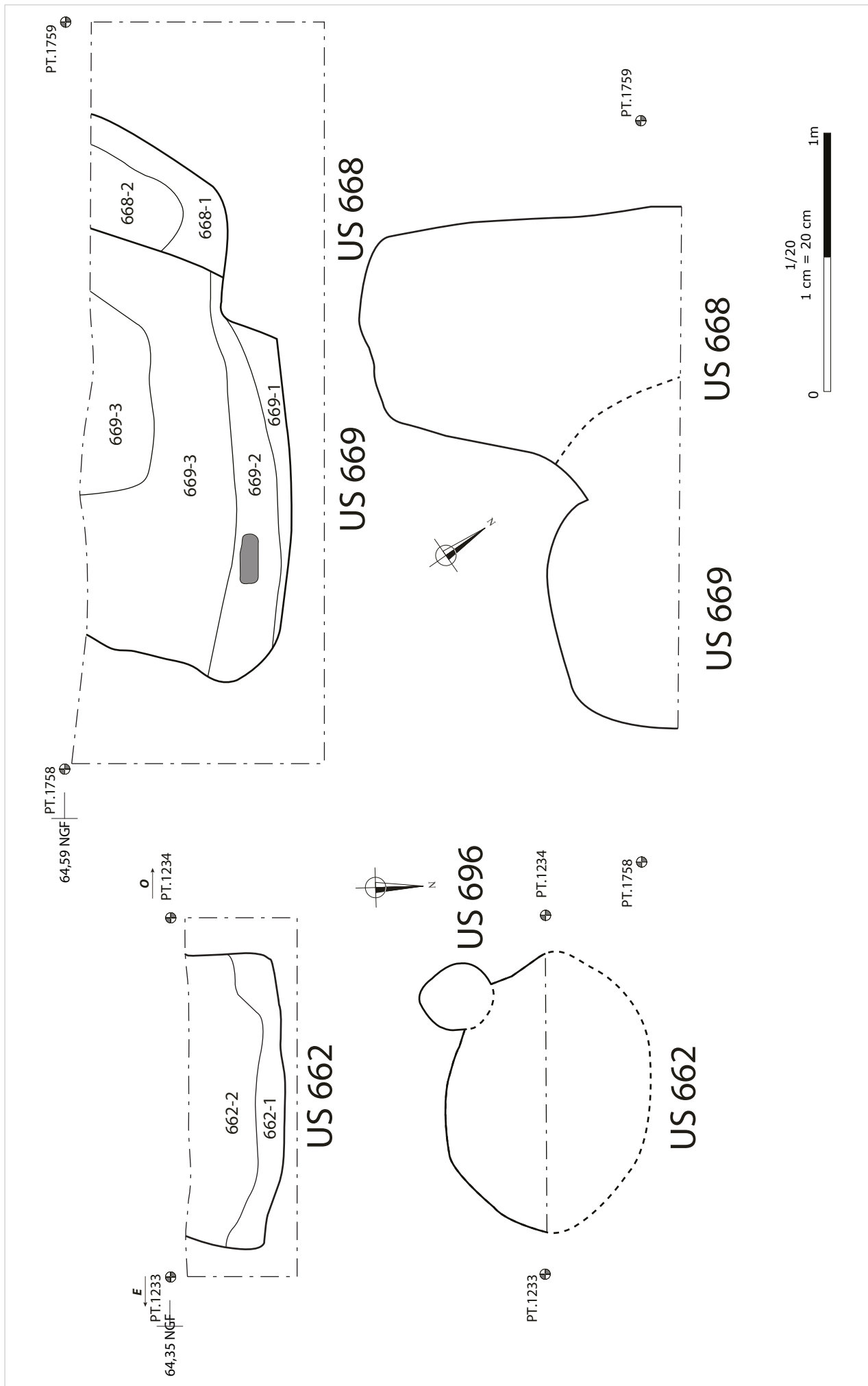


Figure H18 : Batterie de Silos 449, 473 et 508, Relevé des coupes éch. 1/20^e, localisation en plan, éch. 1/100^e; DAO : Clément Tournier



ARCHÉODUNUM
 Tremblay-en-France (93) - Chemin des Ruisseaux
 N° site : 93_073_9832 (2014-2015)

Figure H19 : Batterie de Silos 656, 657, 659 et 675, Relevé des coupes éch. 1/20^e; localisation en plan, éch. 1/100^e; DAO : Clément Tournier





ARCHEODUNUM

Tremblay-en-France (93) - Chemin des Ruisseaux
N° site : 93 073 9832 (2014-2015)

Figure H21 : Fosse 856, photo en cours de fouille ; Photographies : équipe de fouille



Bas Moyen Âge (XIII^e-XIV^es.)

Figure J1 : Plan général des vestiges du bas Moyen-Age ; éch : 1/500^e ; DAO : Quentin Rochet

Figure J2 : Batterie de Silos 372 et 392, Relevé des coupes éch. 1/20^e, localisation en plan, éch. 1/100^e, photographie de la coupe 392 ; DAO : Clément Tournier

Figure J3 : Silo 398, Relevé en plan et coupe, éch. 1/20^e, photographie de la coupe ;
DAO : Clément Tournier

Figure J4 : Silos 459 et 461, Relevé en plan et coupe, éch. 1/25^e ; DAO : Clément Tournier

Figure J5 : Silo 486, Relevé en plan et coupe, éch. 1/20^e, photographie de la coupe ;
DAO : Clément Tournier

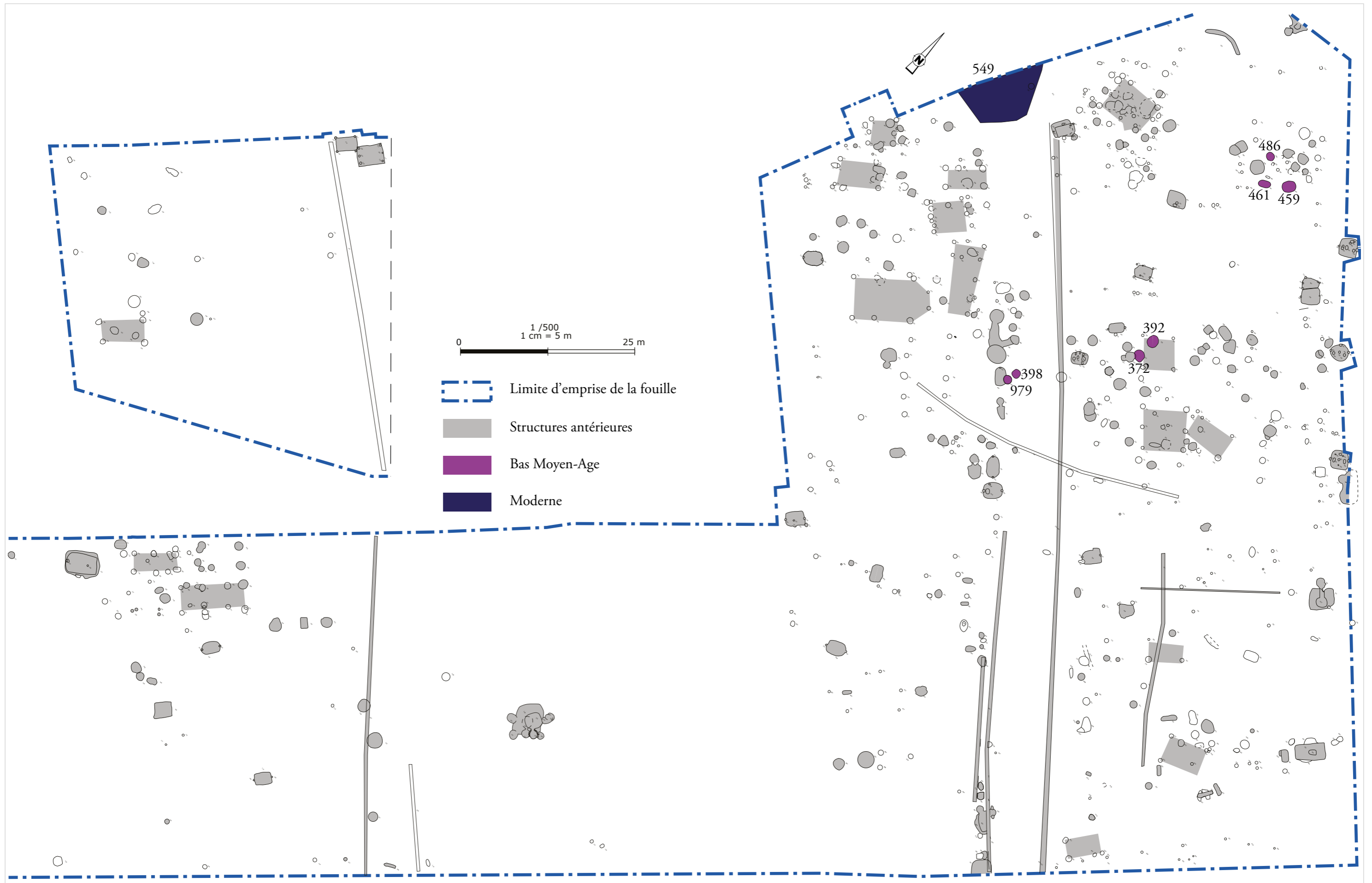


Figure J1 : Plan général des vestiges du bas Moyen-Age ; éch : 1/500° ;
DAO : Quentin Rochet

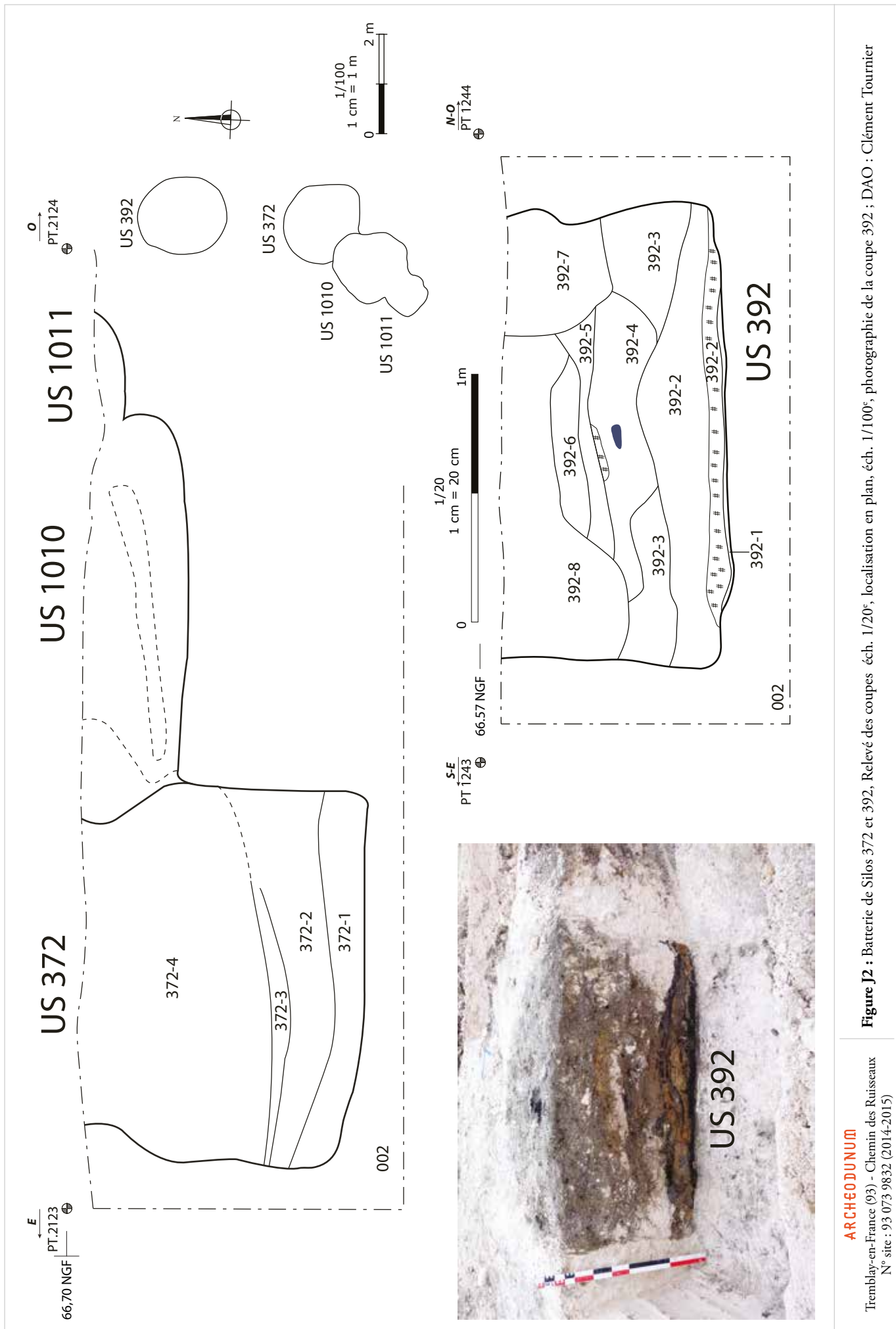
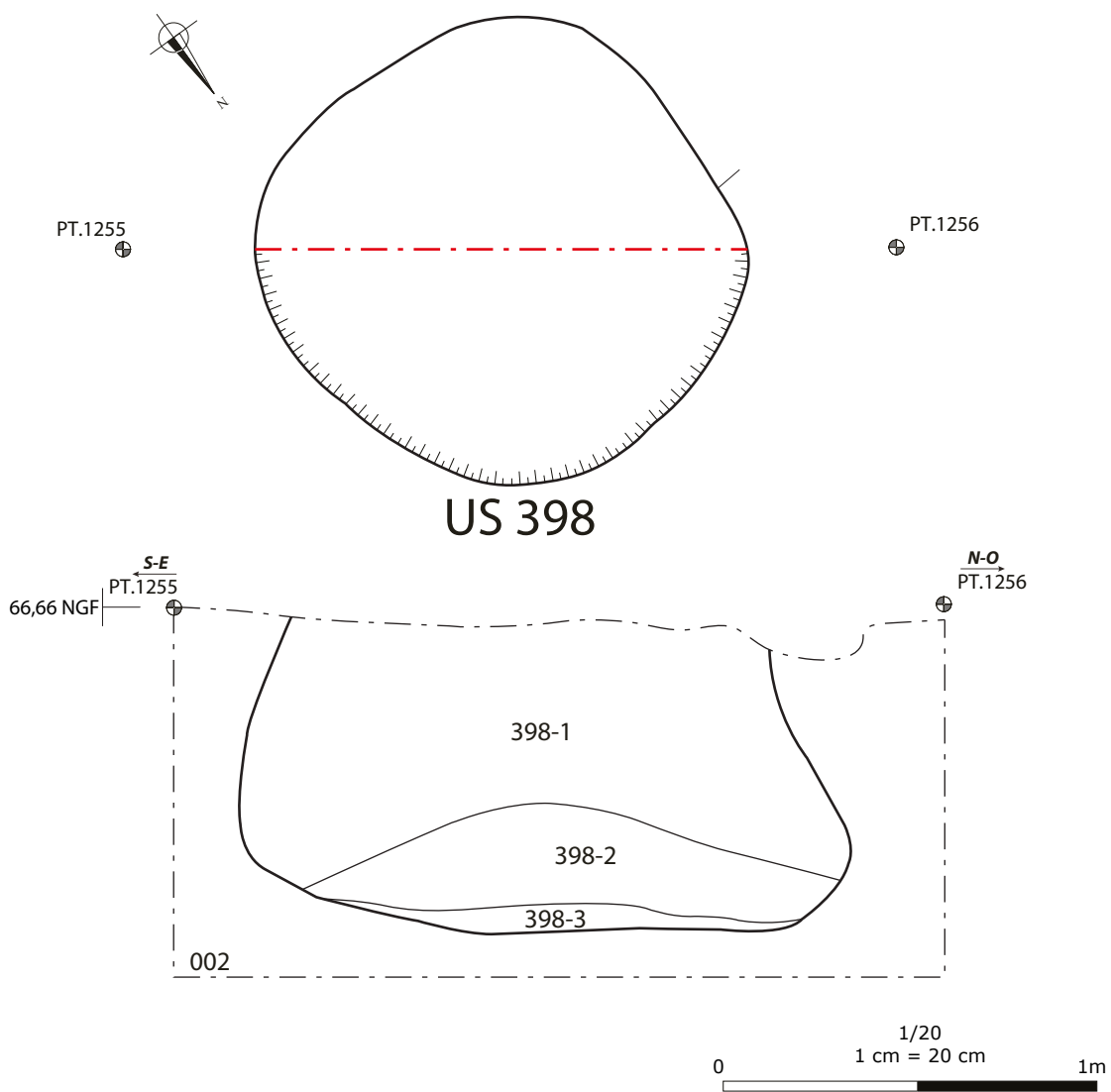


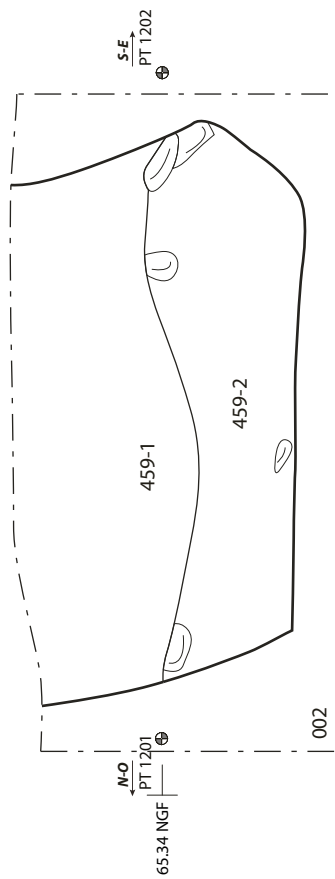
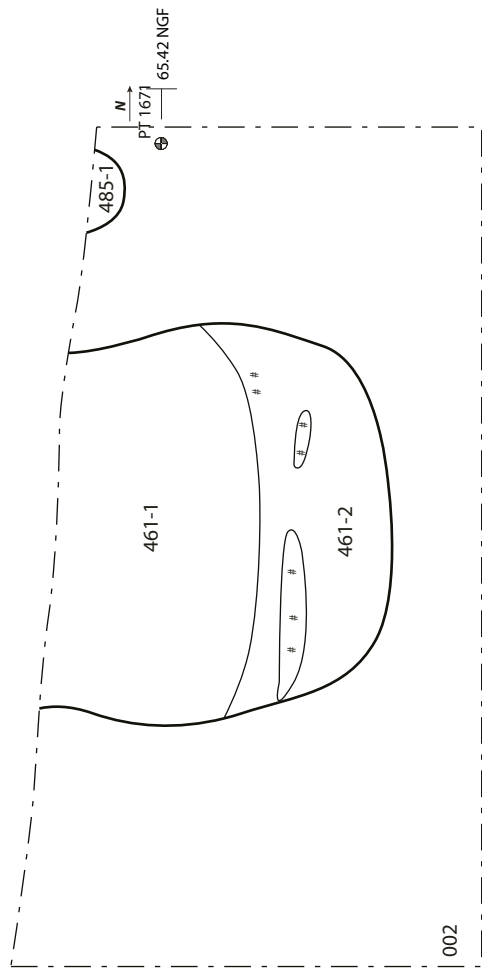
Figure J2 : Batterie de Silos 372 et 392, Relevé des coupes éch. 1/20°, localisation en plan, éch. 1/100°, photographie de la coupe 392 ; DAO : Clément Tournier



ARCHEODUNUM

Tremblay-en-France (93) - Chemin des Ruisseaux
N° site : 93 073 9832 (2014-2015)

Figure J3 : Silo 398, Relevé en plan et coupe, éch. 1/20e, photographie de la coupe ;
DAO : Clément Tournier



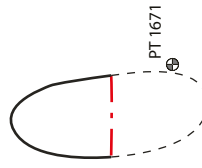
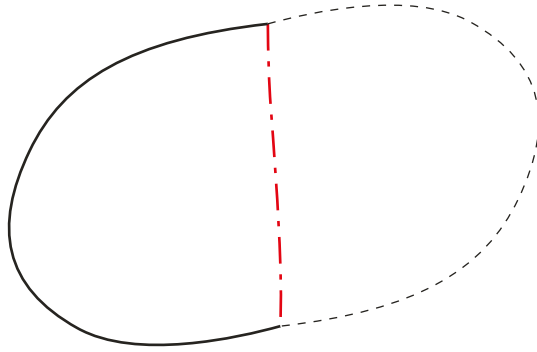
US 459

PT 1155



US 461

US 485



PT 1201

PT 1202

PT 1670

PT 1671

1/25

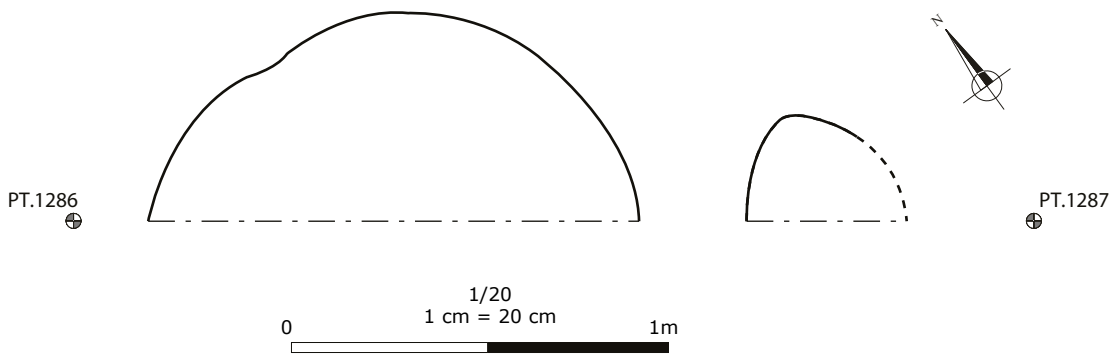
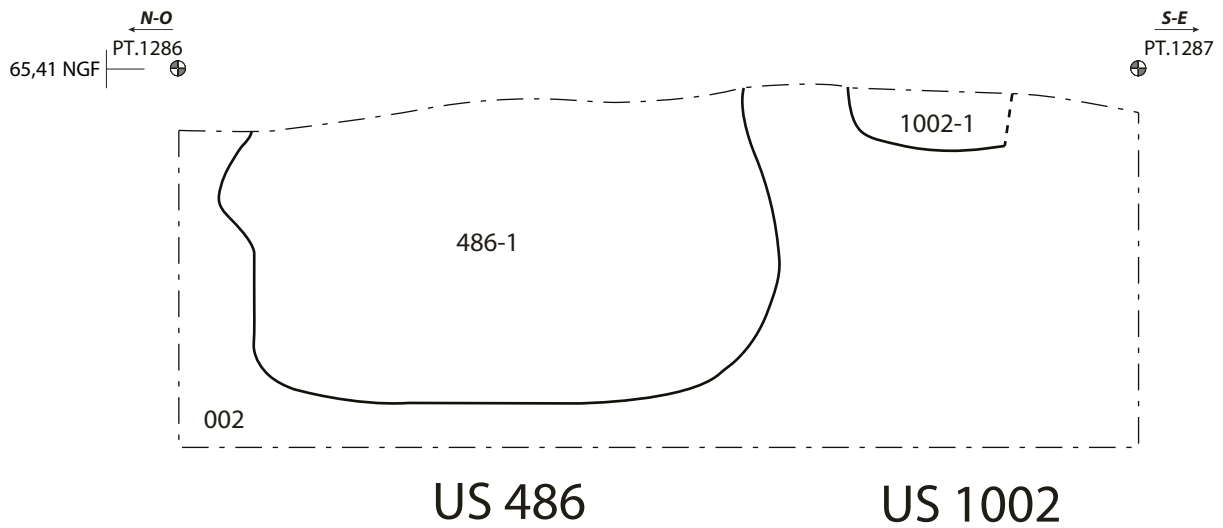
1 cm = 25 cm


1,25m

ARCHEODUNUM

Tremblay-en-France (93) - Chemin des Ruisseaux
N° site : 93 073 9832 (2014-2015)

Figure J4 : Silos 459 et 461, Relevé en plan et coupe, éch. 1/25^e; DAO : Clément Tournier





Vestiges non datés

Figure L1 : Plan général des vestiges non datés ; éch : 1/500° ; DAO : Quentin Rochet

Figure L2 : Bâtiment B16, B17 et B18, éch. 1/100° ; Dessin & DAO : Ludivine Cosialls, Florian Bourhis, Adéline Guillemot-Sécheresse, Thibaud Bleuzé, Gabrielle-Yseult Henri

Figure L3 : Bâtiment B19, éch. 1-50° ; Dessin & DAO : Thibaud Bleuzé, Gabrielle-Yseult Henri

Figure L4 : Bâtiment B20 et B21, éch. 1/50° ; Dessin & DAO : Gabrielle-Yseult Henri , Yves Dal Canton

Figure L5 : Bâtiment B22, éch. 1/50° ; Dessin & DAO : Thibaud Bleuzé, Gabrielle-Yseult Henri

Figure L6 : Bâtiment B23 et B27, éch. 1/50° ; Dessin & DAO : Adéline Guillemot-Sécheresse

Figure L7 : Bâtiment B24, éch. 1/50° ; DAO : Clément Tournier

Figure L8 : Bâtiment B26, éch. 1/50° ; DAO : Clément Tournier

Figure L9 : Silos 374 et 496, coupes et plans, éch. 1/20° ; DAO : Clément Tournier

Figure L10 : Silos 513 et 536, coupes et plans, éch. 1/20° ; DAO : Clément Tournier

Figure L11 : Alignements de poteaux, éch. 1/500° ; DAO : Clément Tournier

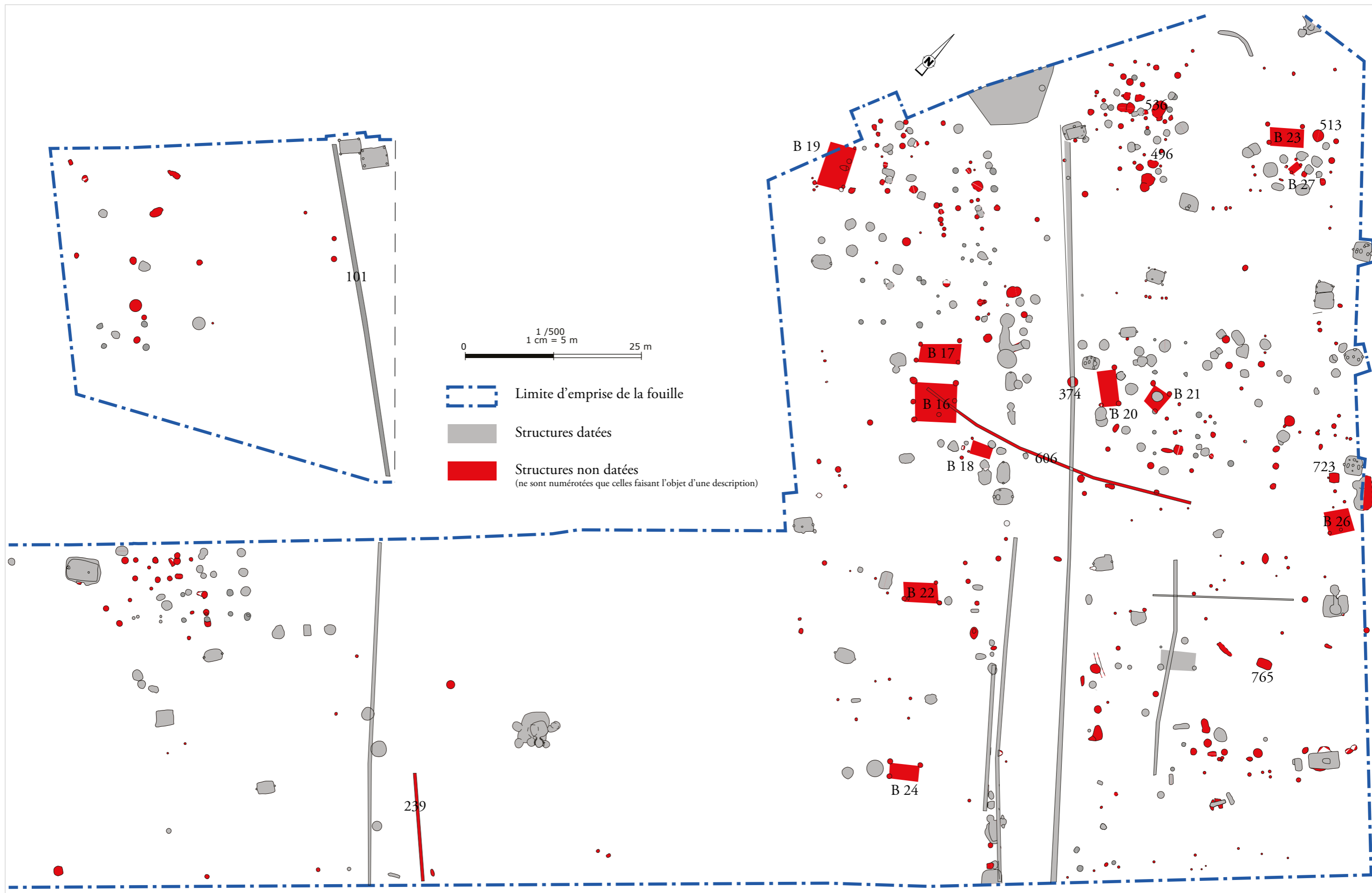
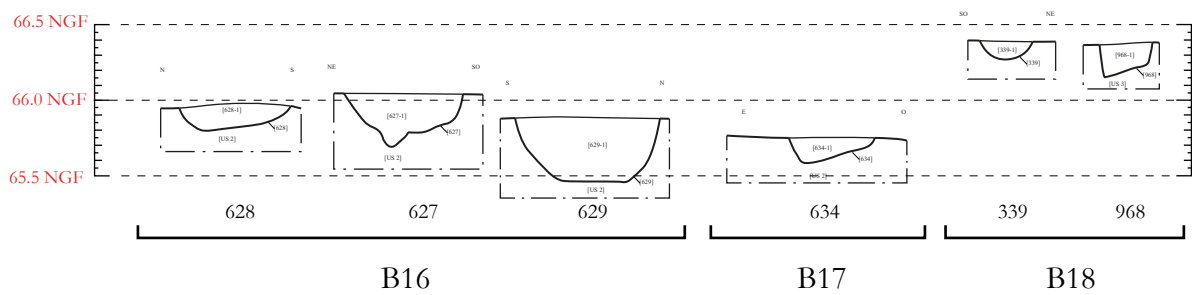
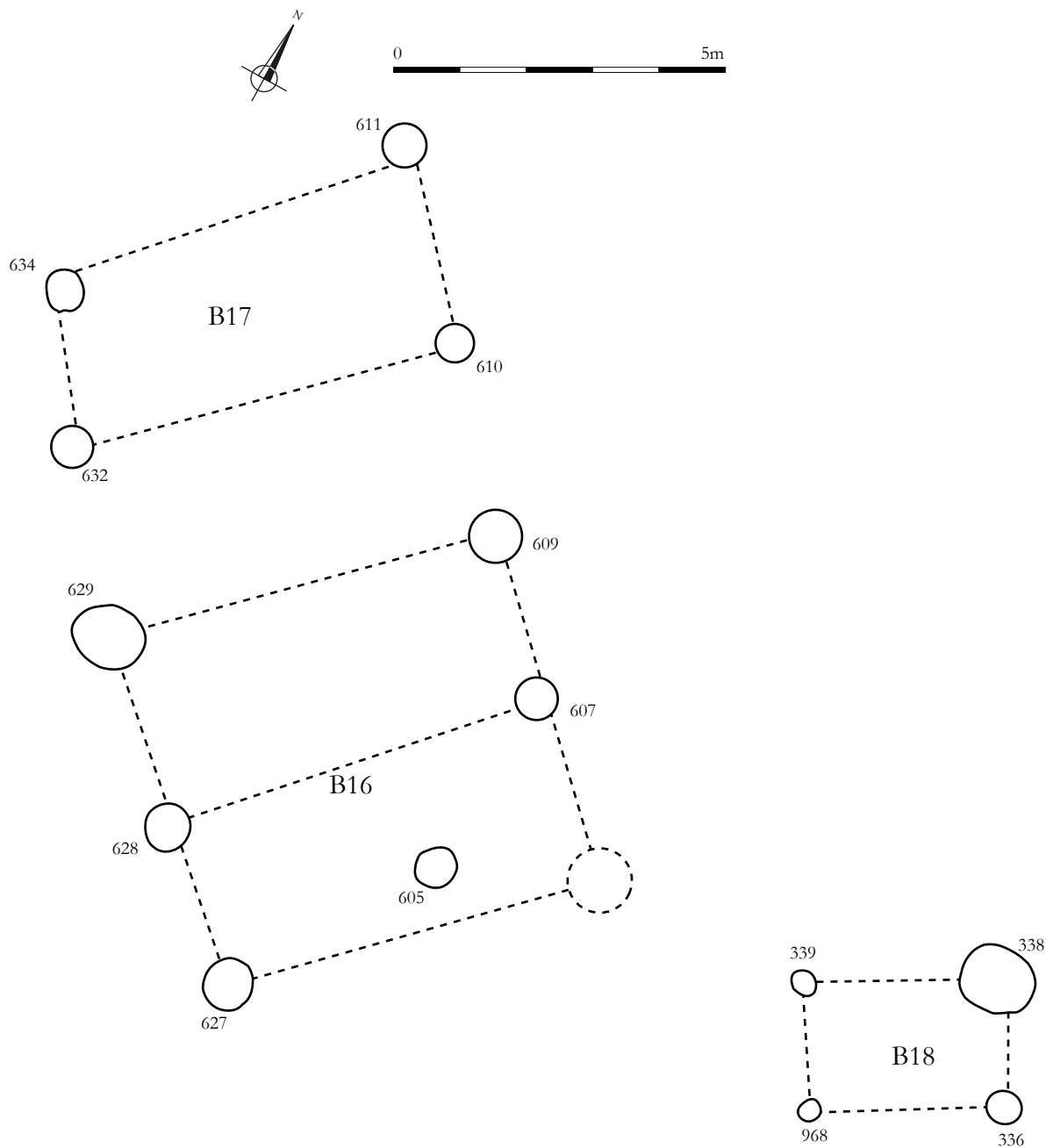
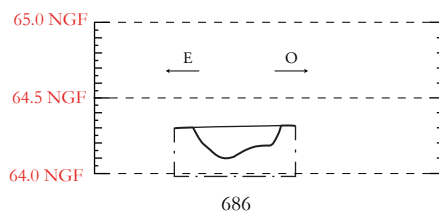
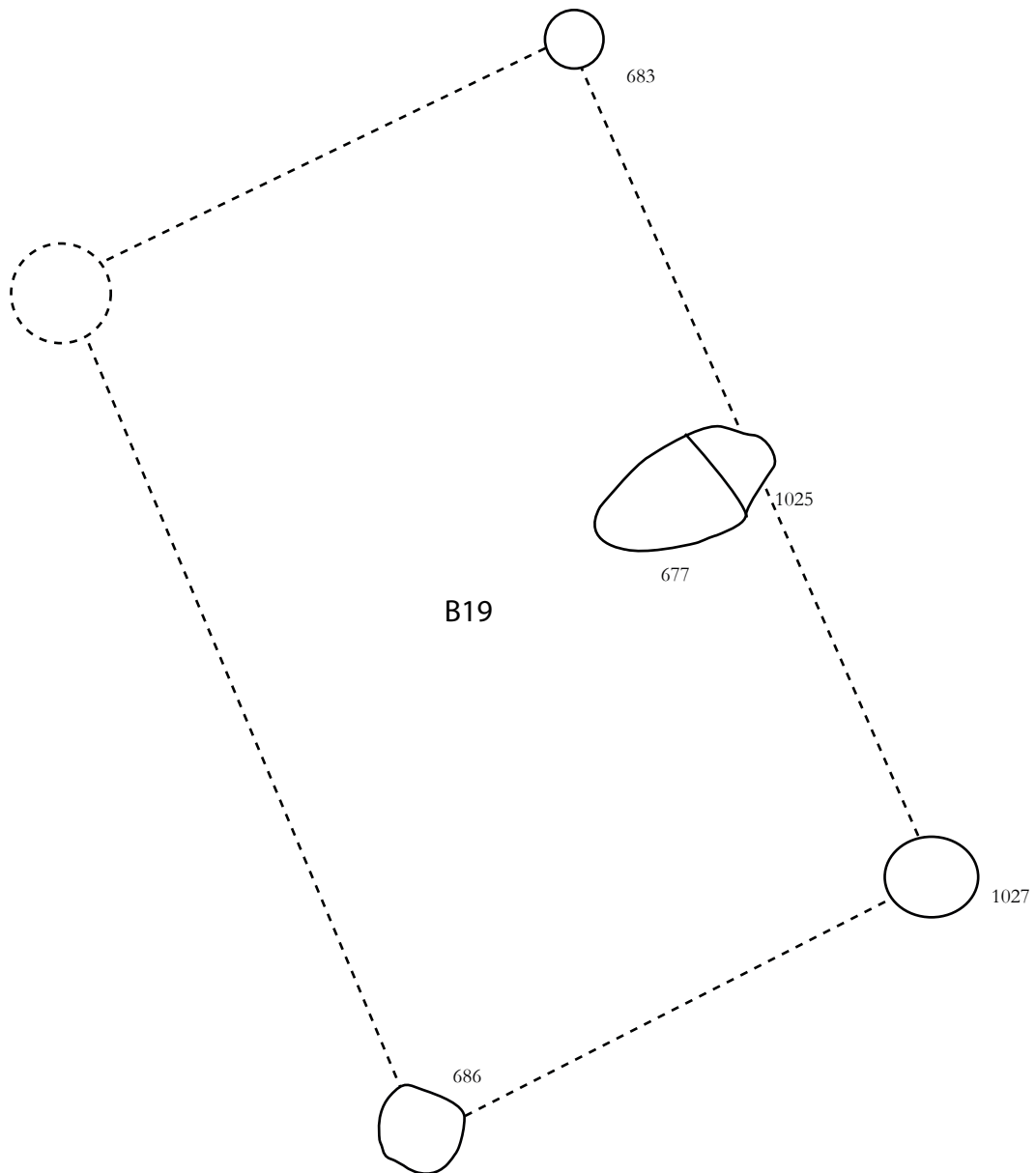


Figure L1 : Plan général des vestiges non datés ; éch : 1/500° ;
DAO : Quentin Rochet

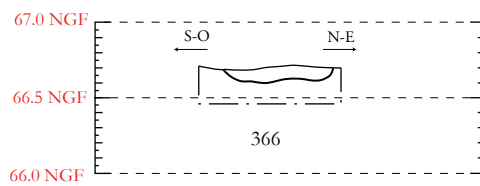
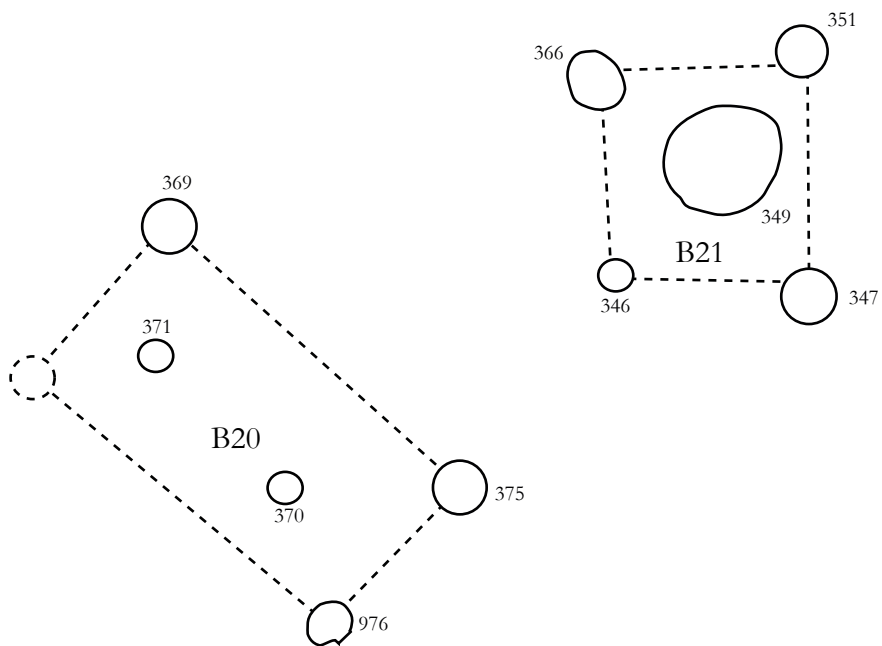


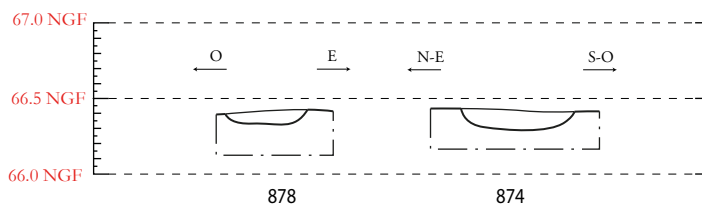
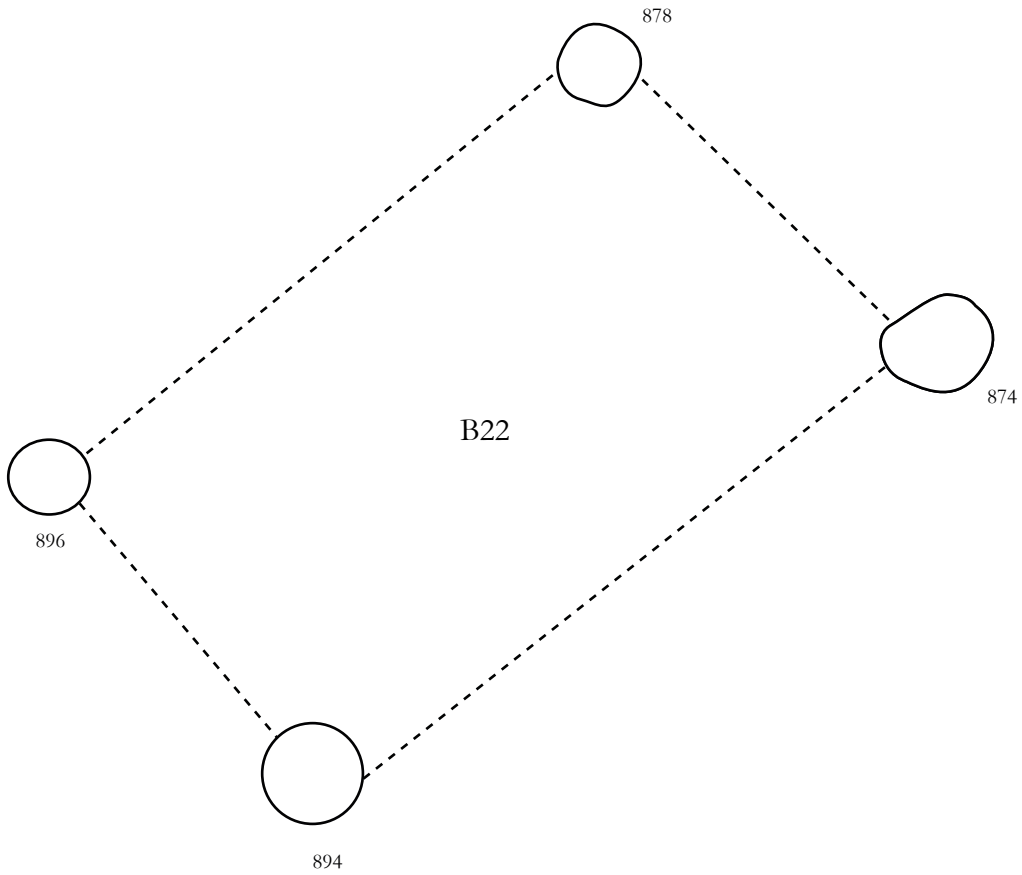


ARCHEODUNUM

Tremblay-en-France (93) - Chemin des Ruisseaux
N° site : 93 073 9832 (2014-2015)

Figure L3 : Bâtiment B19, éch. 1-50° ; Dessin & DAO : Thibaud Bleuzy, Gabrielle-Yseult Henri

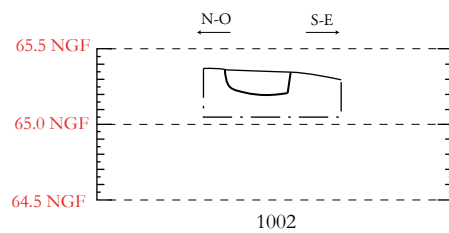
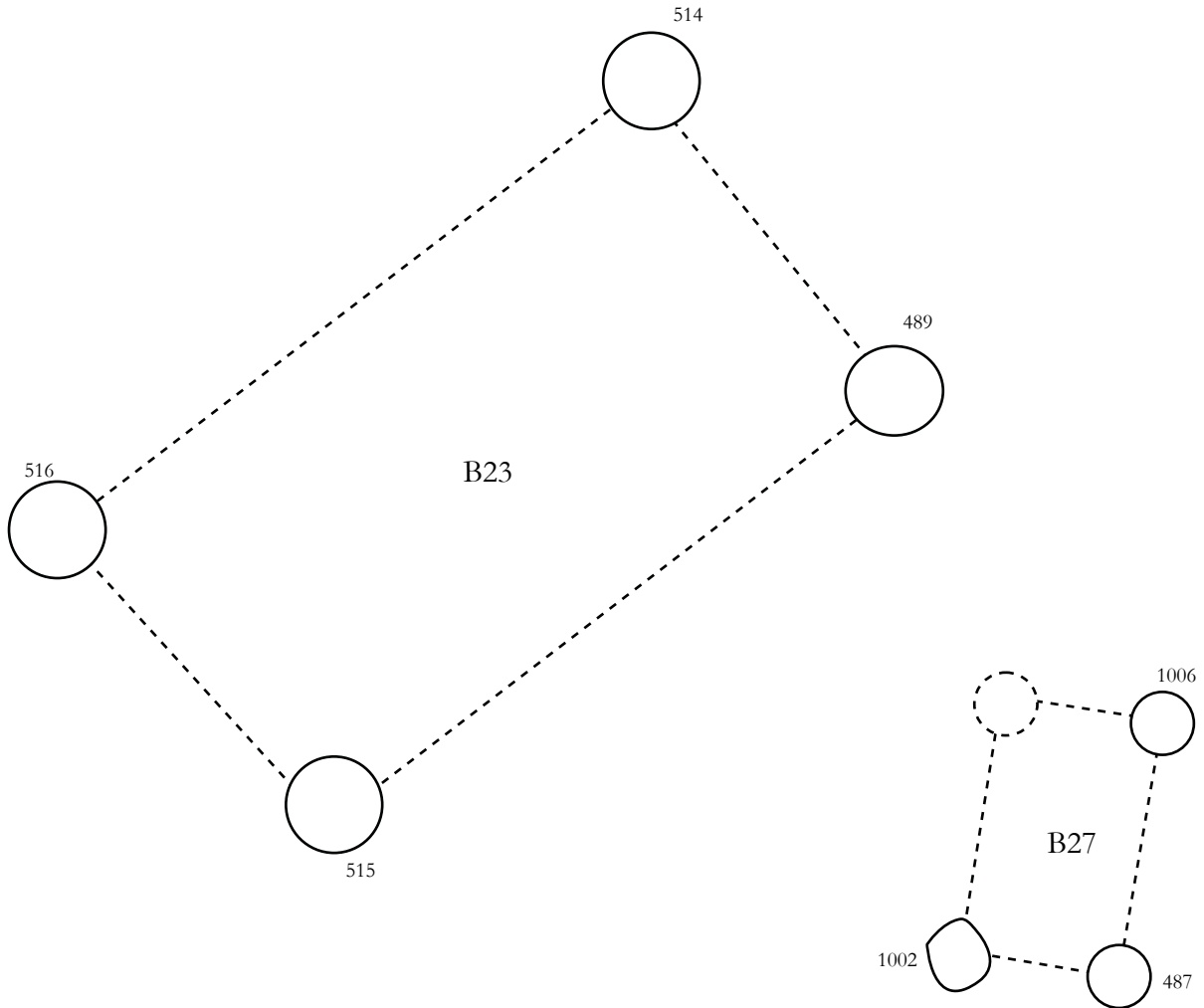


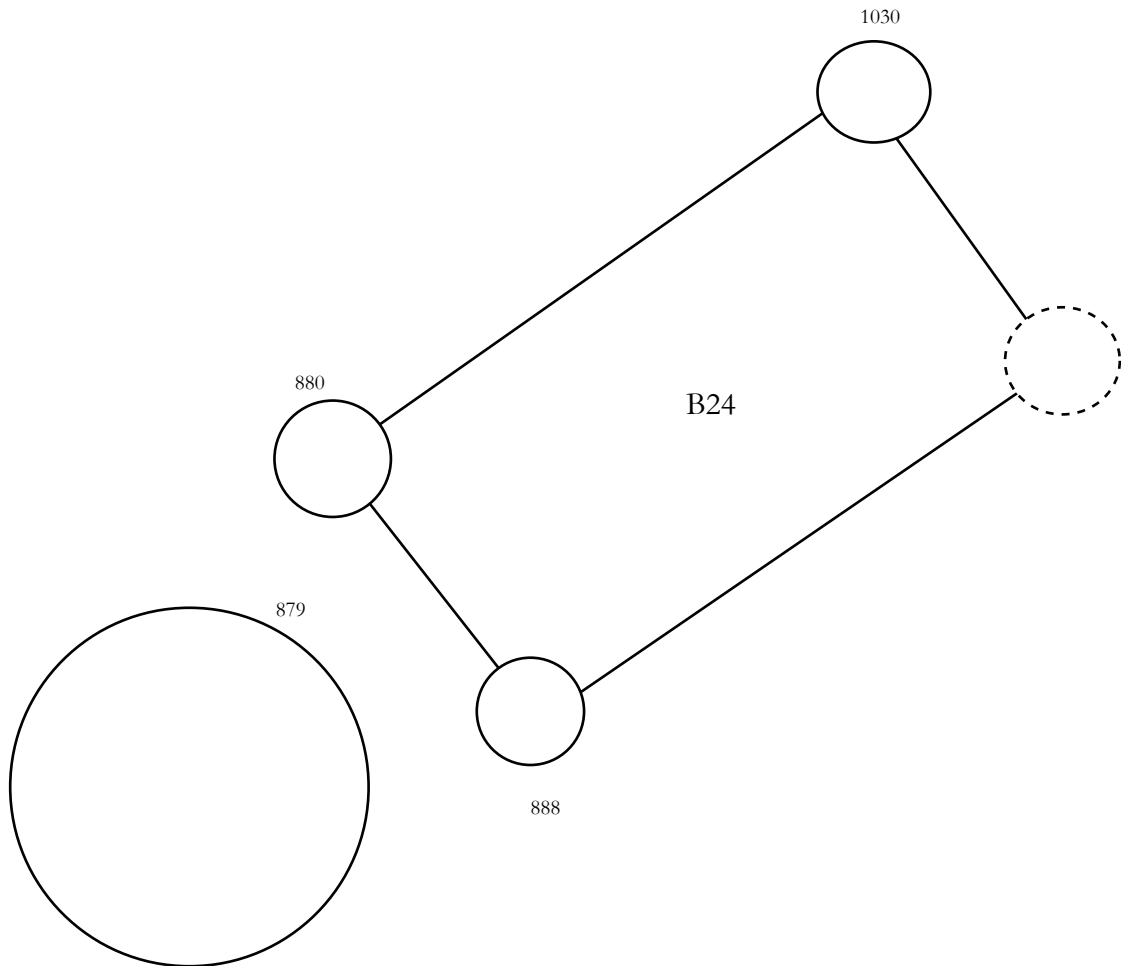


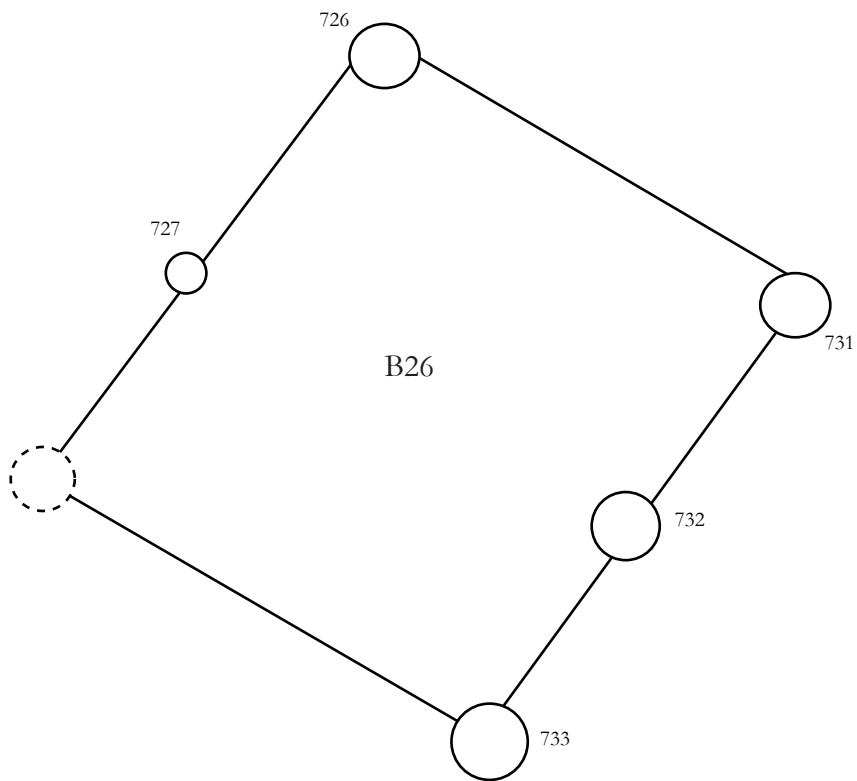
ARCHEODUNUM

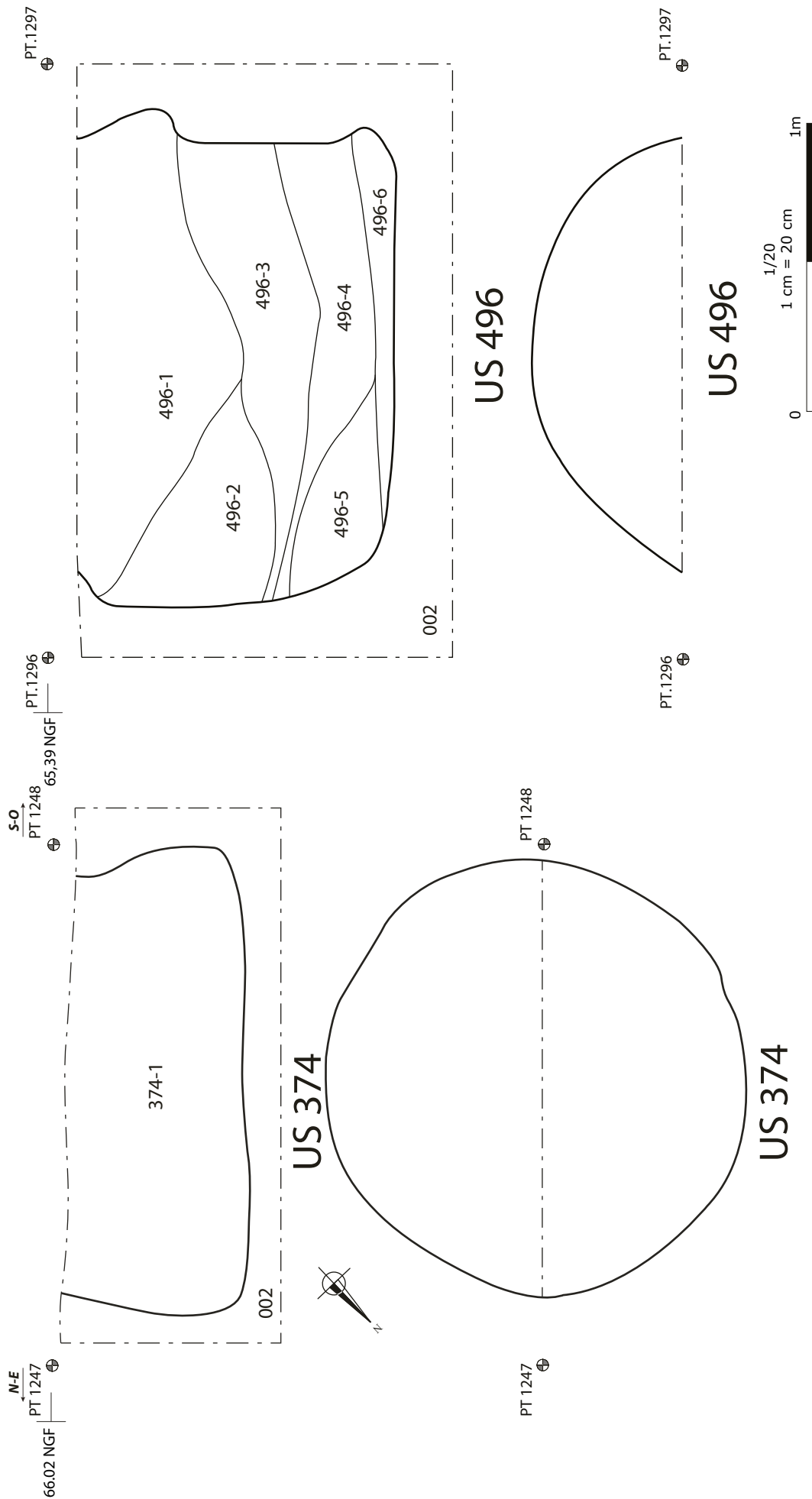
Tremblay-en-France (93) - Chemin des Ruisseaux
N° site : 93 073 9832 (2014-2015)

Figure L5 : Bâtiment B22, éch. 1/50^e ; Dessin & DAO : Thibaud Bleuzé, Gabrielle-Yseult Henri





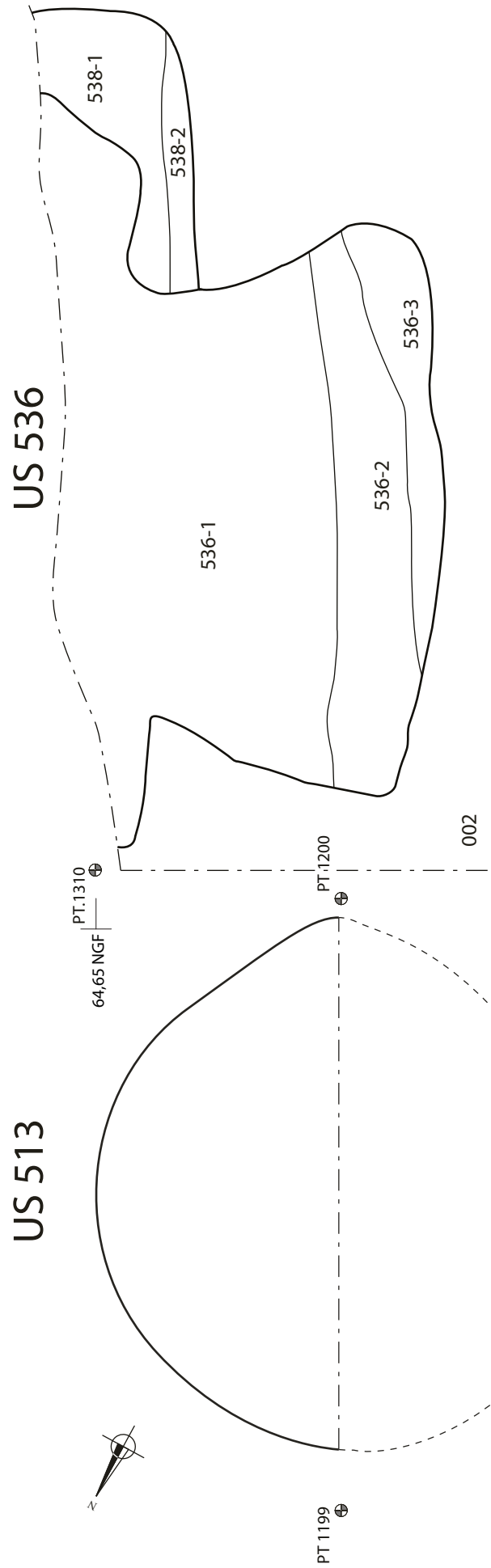
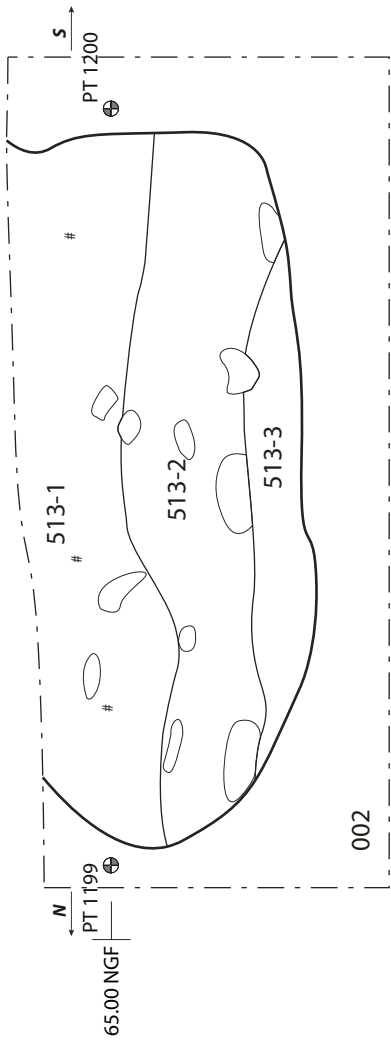


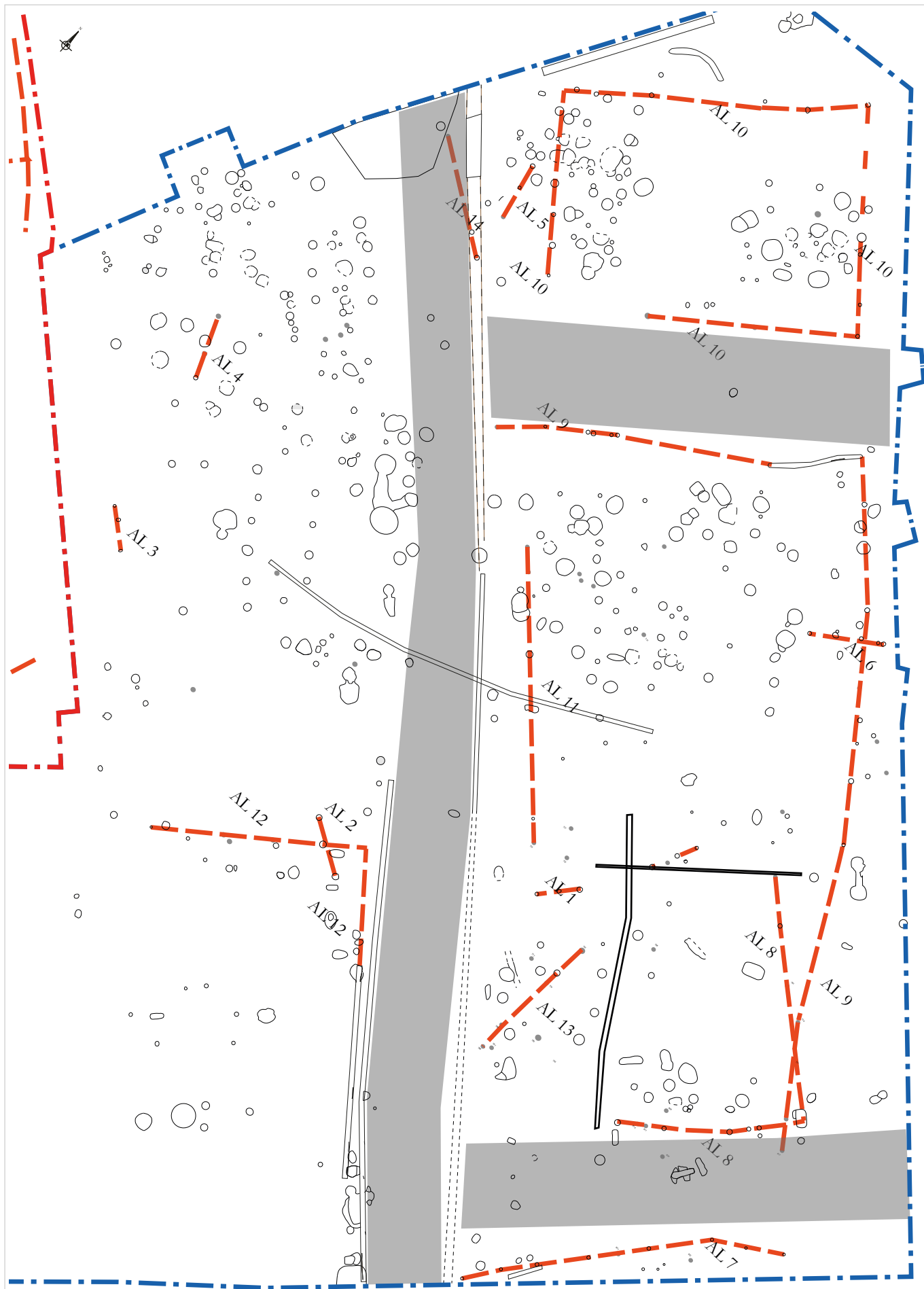


ARCHEODUNUM

Tremblay-en-France (93) - Chemin des Ruisseaux
N° site : 93_073_9832 (2014-2015)

Figure I9 : Silos 374 et 496, coupes et plans, éch. 1/20° ; DAO : Clément Tournier






ARCHEODUNUM

Tremblay-en-France (93) - Chemin des Ruisseaux
 N° site : 93 073 9832 (2014-2015)

Figure L11 : Alignements de poteaux, éch. 1/500^e ; DAO : Clément Tournier

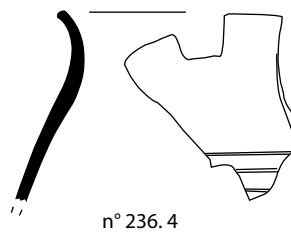
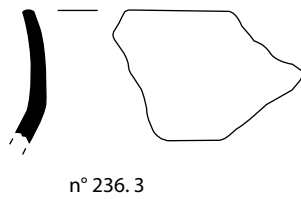
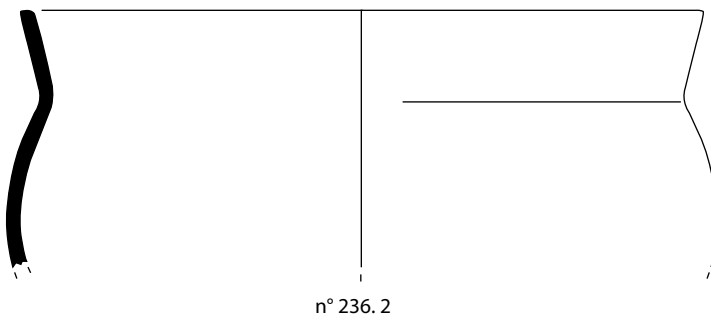



Études complémentaires

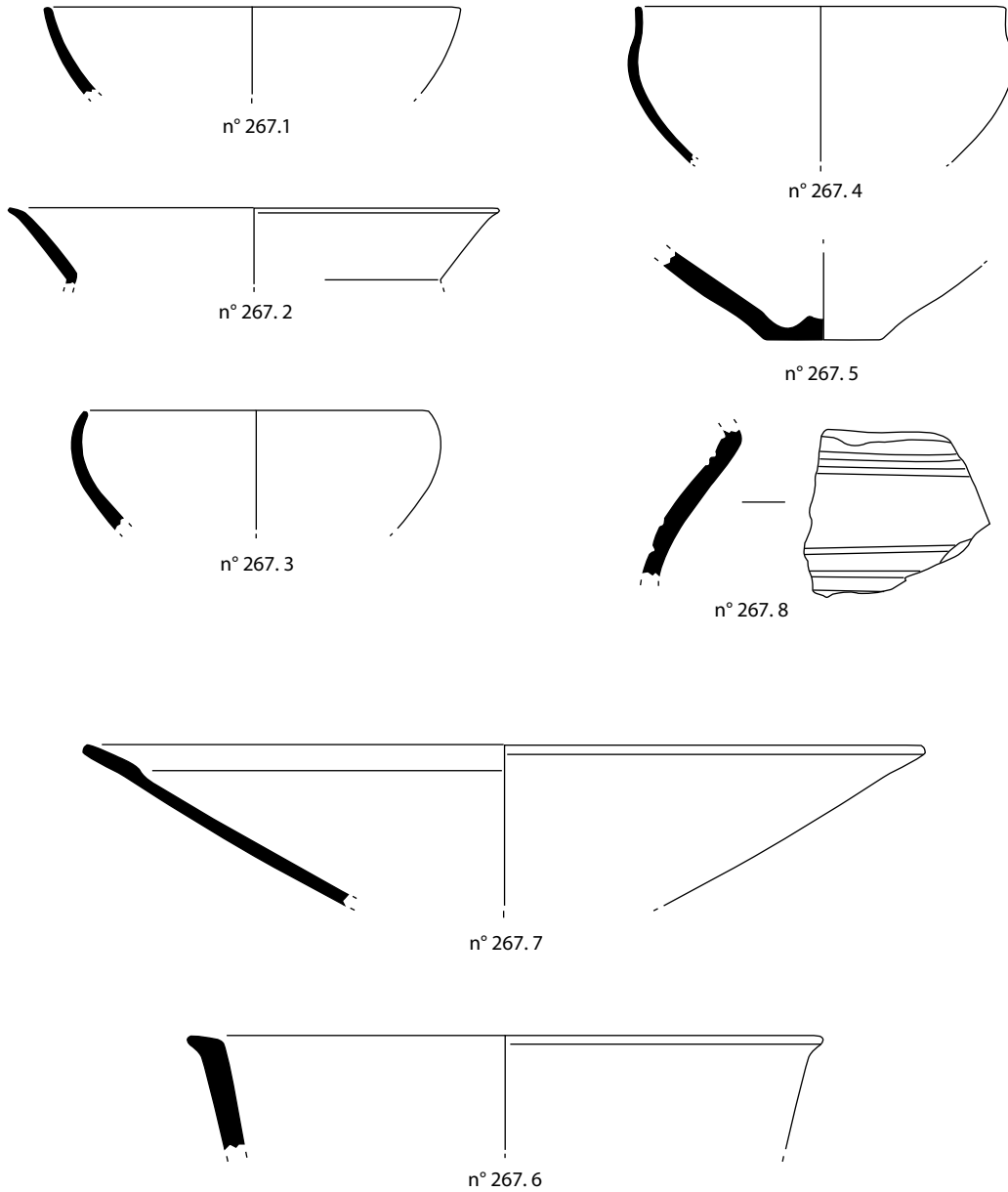
- Figure M1** : Céramique protohistorique de l'US 718-1, éch. 1/3^e ; Dessin & DAO : Katinka Zipper
- Figure M2** : Céramique protohistorique de l'US 876-2, éch. 1/3^e ; Dessin & DAO : Katinka Zipper
- Figure M3** : Céramique protohistorique de l'US 2415-1 et US 2799-1, éch. 1/3^e ;
Dessin & DAO : Katinka Zipper
- Figure M4** : Céramique période antique, éch. 1/1, Dessin & DAO : Anicet Konopka
- Figure M5** : Céramique mérovingienne VI^e-VII^e siècle (éch.: 1/3) ; Dessin & DAO : Anicet Konopka
- Figure M6** : Céramique mérovingienne VII^e siècle (éch.: 1/3) ; Dessin & DAO : Anicet Konopka
- Figure M7** : Céramique mérovingienne VII^e-début VIII^e siècle (éch.: 1/3) ; Dessin & DAO : Anicet Konopka
- Figure M8** : Céramique carolingienne VIII^e siècle-IX^e siècle (éch.: 1/3) ; Dessin & DAO : Anicet Konopka
- Figure M9** : Céramique carolingienne IX^e- début X^e siècle (éch.: 1/3) ; Dessin & DAO : Anicet Konopka
- Figure M10** : Céramique transition carolingienne - Moyen Âge X^e-début XI^e siècle (éch.: 1/3) ;
Dessin & DAO : Anicet Konopka
- Figure M11** : Céramique transition carolingienne - Moyen Âge X^e-début XI^e siècle (éch.: 1/3) ;
Dessin & DAO : Anicet Konopka
- Figure M12** : Céramique Moyen Âge XI^e-XII^e siècle (éch.: 1/3) ; Dessin & DAO : Anicet Konopka
- Figure M13** : Céramique Moyen Âge XI^e-XII^e siècle (éch.: 1/3) ; Dessin & DAO : Anicet Konopka
- Figure M14** : Céramique Moyen Âge XI^e-XII^e siècle (éch.: 1/3) ; Dessin & DAO : Anicet Konopka
- Figure M15** : Céramique Bas Moyen Âge XIII^e-XIV^e siècle (éch.: 1/3) ; Dessin & DAO : Anicet Konopka
- Figure M16** : Céramique période moderne et contemporaine (éch.: 1/3) ; Dessin & DAO : Anicet Konopka
- Figure M17** : Céramique mérovingienne VI^e-VIII^e siècle (éch.: 1/4) ; Dessin & DAO : Anicet Konopka
- Figure M18** : Céramique carolingienne VIII^e siècle X^e siècle (éch.: 1/4) ; Dessin & DAO : Anicet Konopka
- Figure M19** : Céramique transition carolingien - Moyen Âge X^e siècle - XI^e siècle (éch.: 1/4) ;
Dessin & DAO : Anicet Konopka
- Figure M20** : Céramique du Moyen Âge XI^e siècle - XII^e siècle (éch.: 1/4) ; Dessin & DAO : Anicet Konopka
- Figure M21** : Verre, éch. 1/2 ; Dessin & DAO : Aline Colombier-Gougouzian
- Figure M22** : Cadre de vie : huisserie, éléments décoratifs, éch. 1/1 ; dessin Agata Poirot

- Figure M23 :** Cadre de vie : éléments décoratifs, éch. 1/1 ; dessins Agata Poirot
- Figure M24 :** Cadre de vie : lampe à l'huile, éch. 1/1 ; dessins Agata Poirot
- Figure M25 :** Objets personnels : peigne et dague éch. 1/1 ; dessins Agata Poirot
- Figure M26 :** Activités artisanales et de production : outillage en fer éch. 1/1 ; dessins Agata Poirot
- Figure M27 :** Activités artisanales et de production : outillage textile, éch. 1/1 ; dessins Agata Poirot
- Figure M28 :** Activités artisanales et de production : lissoirs, polissoirs, éch. 1/1, photographies Agata Poirot
- Figure M29 :** Mobilier lithique, dessins (échelle 1:1) et DAO Julia Patouret
- Figure M30 :** Mobilier lithique, dessins et DAO Julia Patouret
- Figure M31 :** évolution chronologique des cinq espèces principales sur l'ensemble du site ;
DAO : Sylvain Foucras
- Figure M32 :** Localisation des ensembles squelettiques d'animaux sur le site ; DAO : Sylvain Foucras
- Figure M33 :** exemples de traces de découpe chez les bovins en différents points du squelette ;
Photographies et DAO : Sylvain Foucras
- Figure M34 :** crâne d'un âne découvert durant la première campagne de fouille (US320) ;
DAO : Sylvain Foucras
- Figure M35 :** hypothèse de localisation des différents secteurs d'exploitation des ressources animales ;
DAO : Sylvain Foucras
- Figure M36 :** Photographie de détail US 822 & US 2275 ; Photos : Audrey Baradat
- Figure M37 :** Photographie de détail US 204, US 2274 & US 2275 ; Photos : Audrey Baradat
- Figure M38 :** Photographie de détail US 822, US 204 & US 2275 ; Photos : Audrey Baradat
- Figure M39 :** Photographie de détail US 204 ; Photos : Audrey Baradat
- Figure M40 :** Photographie de détail US 822 ; Photos : Audrey Baradat
- Figure M41 :** Restes carpologiques et entomologique, photographies échelles multiples ;
photos : Laurie Flottes
- Figure M42 :** Objet en terre ? (us 171) et fragments de revêtement (us 972, us 3003), éch. 1/10^e ;
Photographie & DAO : Julie Gerez
- Figure M43 :** Fragments de torchis (us 413), éch. 1/10^e ; Photographie & DAO : Julie Gerez
- Figure M44 :** Fragments de four ? (us 691.1), éch. 1/10^e ; Photographie & DAO : Julie Gerez
- Figure M45 :** Banquette ou bordure ? (us 2987), éch. 1/10^e ; Photographie & DAO : Julie Gerez

US 718-1



US 876-2

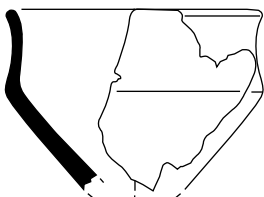


ARCHEODUNUM

Tremblay-en-France (93) - Chemin des Ruisseaux
N° site : 93 073 9832 (2014-2015)

Figure M2 : Céramique protohistorique de l'US 876-2, éch. 1/3^e ; Dessin & DAO : Katinka Zipper

US 2415-1



n° 166

US 2799-1



n° 362



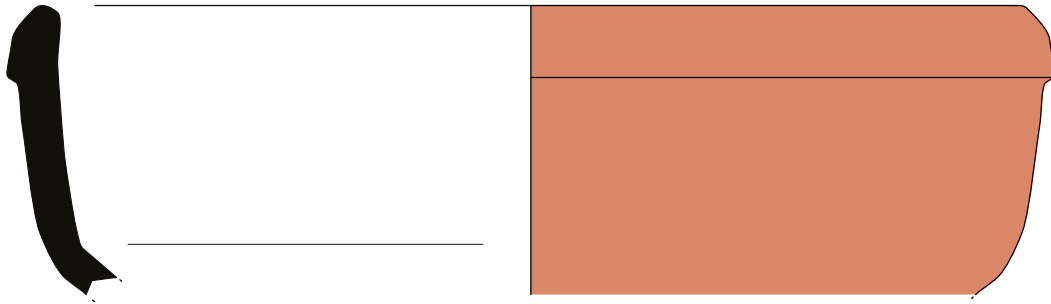
ARCHEODUNUM

Tremblay-en-France (93) - Chemin des Ruisseaux
N° site : 93 073 9832 (2014-2015)

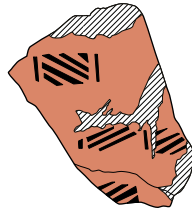
Figure M3 : Céramique protohistorique de l'US 2415-1 et US 2799-1, éch. 1/3° ;
Dessin & DAO : Katinka Zipper

661-1
sigillée, Chenet 320.

Ø 14 cm.



399-1
sigillée (résiduel)



ARCHEODUNUM

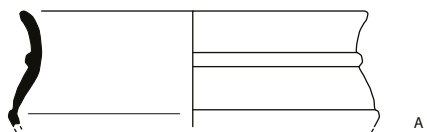
Tremblay-en-France (93) - Chemin des Ruisseaux
N° site : 93 073 9832 (2014-2015)

Figure M4 : Céramique période antique, éch. 1/1, Dessin & DAO : Anicet Konopka

fond de cabane 171

171-1
sableuse fine, rouge à surface
noire polie.

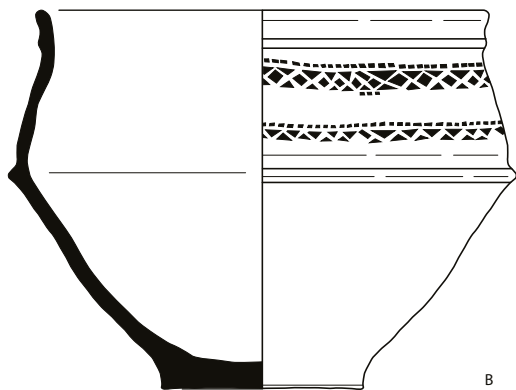
Ø 14 cm.




A

171-1
sableuse fine, gris.

Ø 18,1 cm.

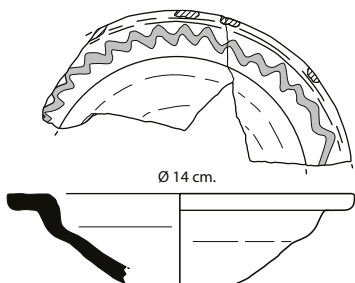


B



171-1
sableuse fine, gris à coeur rose.

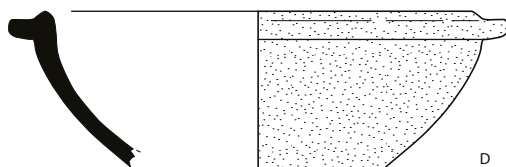
Ø 14 cm.



C

171-1
granuleuse, gris rose.

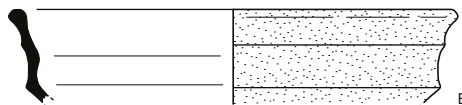
Ø 20 cm.



D

171-1
granuleuse, gris.

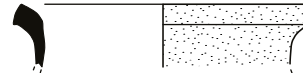
Ø 18 cm.



E

171-1
granuleuse, brun gris.

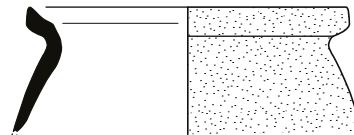
Ø 12 cm.



F

171-1
granuleuse, gris rose.

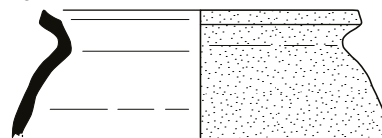
Ø 13 cm.



G

171-1
granuleuse, gris rose.

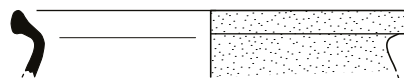
Ø 13 cm.



H

171-1
granuleuse, rose orangé.

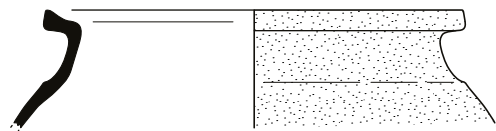
Ø 16 cm.



I

171-1
granuleuse, gris beige.

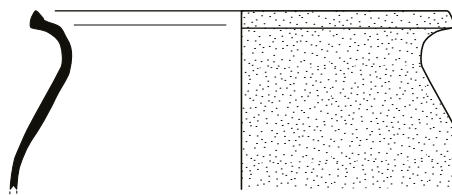
Ø ~17 cm.



J

171-1
granuleuse, gris beige.

Ø 17 cm.



K

171-1
granuleuse, gris.

Ø 18 cm.



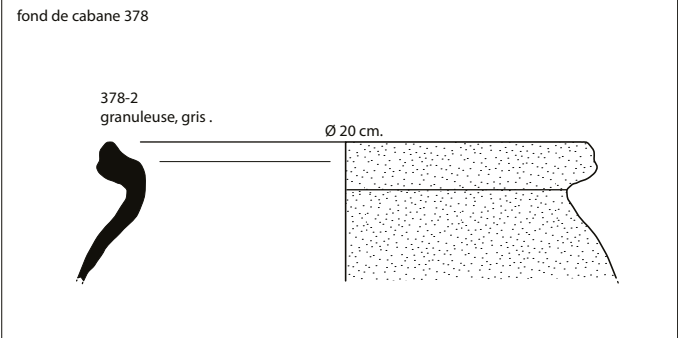
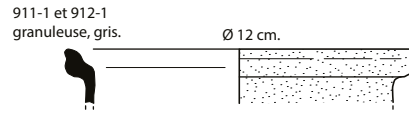

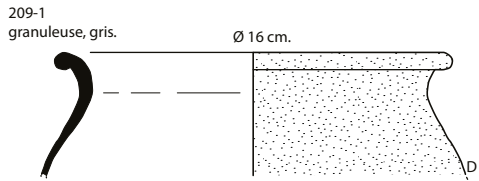
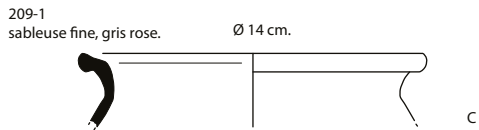
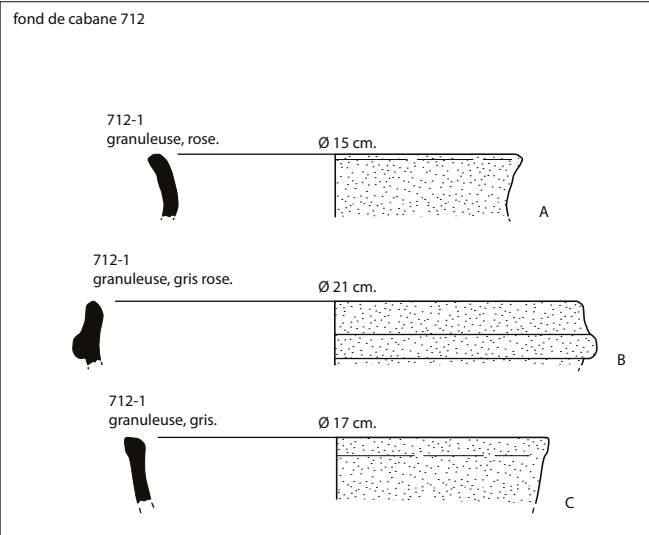
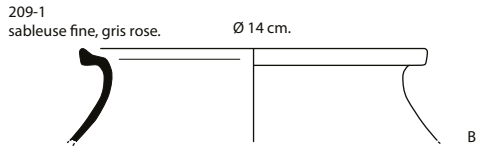
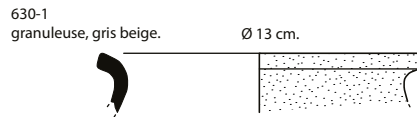
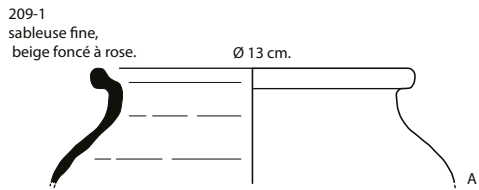
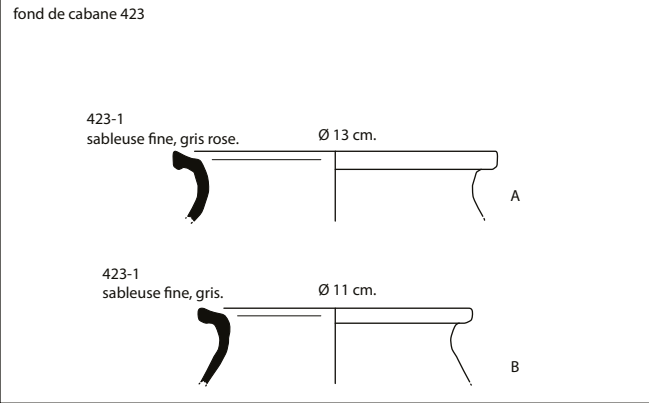
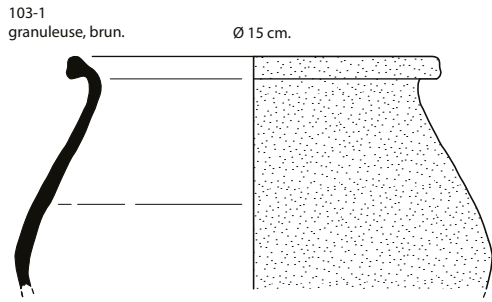
L



ARCHEODUNUM

Tremblay-en-France (93) - Chemin des Ruisseaux
N° site : 93 073 9832 (2014-2015)

Figure M5 : Céramique mérovingienne VI^e-VII^e siècle (éch.: 1/3) ; Dessin & DAO : Anicet Konopka



fond de cabane 170

170-1
granuleuse, gris.

Ø 10 cm.



A

170-1
granuleuse, rose.

Ø 13 cm.



B

170-1
granuleuse, gris.

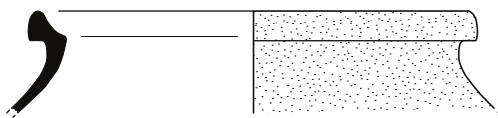
Ø 15 cm.



C

170-1
granuleuse, rose.

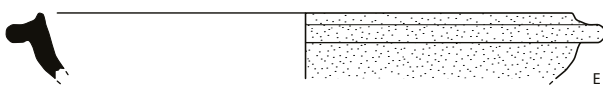
Ø ~ 20 cm.



D

170-1
granuleuse, gris.

Ø 24 cm.

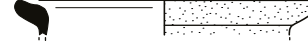


E

fond de cabane 720

720-1
granuleuse, gris foncé.

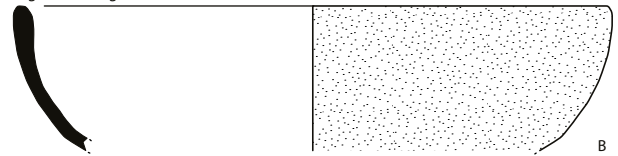
Ø 12 cm.



A

720-1
granuleuse, gris brun.

Ø 24 cm.

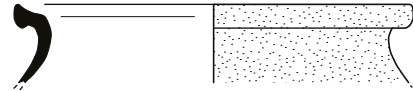


B

fond de cabane 909

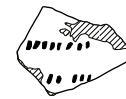
909-1
granuleuse - gris rose.

Ø 16 cm.



A

909-1
sableuse fumigée ? - gris à coeur rose.

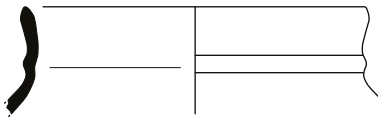


B

fond de cabane 655

655-1
sableuse fine, brun
à surface gris foncé.

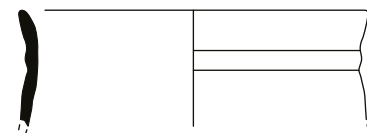
Ø 14 cm.



A

655-1
sableuse semi-fine,
brun clair.

Ø ~ 14 cm.



B

655-1
granuleuse, gris foncé.

Ø 15 cm.



C

655-1
granuleuse, gris rose.

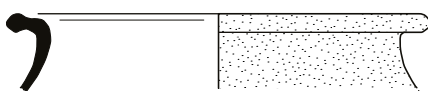
Ø ~ 16 cm.



D

655-1
granuleuse, gris.

Ø 17 cm.



E

655-1
granuleuse, gris-rose.



F

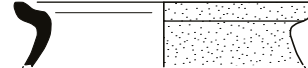
655-1
sableuse fine, grise



G

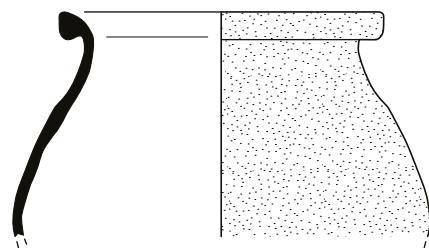
951-2
granuleuse, gris foncé.

Ø 12 cm.



1000-1
granuleuse, gris.

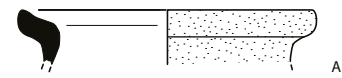
Ø 13 cm.



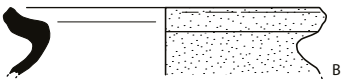
0 10 cm.

silos 143

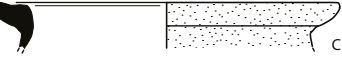
143-1 granuleuse, gris rose. Ø 12 cm.



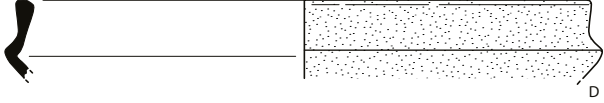
143-1 granuleuse, rose. Ø 13 cm.



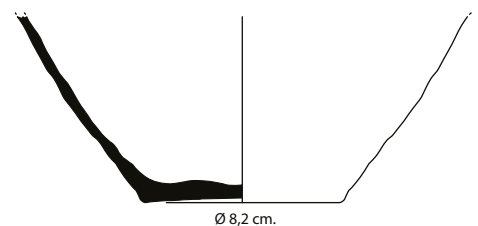
143-1 granuleuse, rose. Ø ~ 14 cm.



143-1 granuleuse, gris rose. fin VIIIe - première moitié VIIIe siècle. Ø 24 cm.

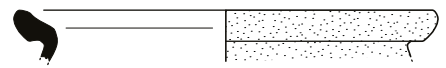


232-3 sableuse, beige rose.



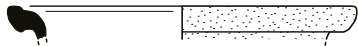
silos 349

349-4 granuleuse - beige gris. Ø ~ 17 cm.



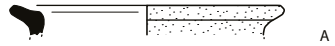
silos 157

157-3 granuleuse, gris clair. Ø ~ 14 cm.

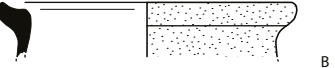


fond de cabane 749

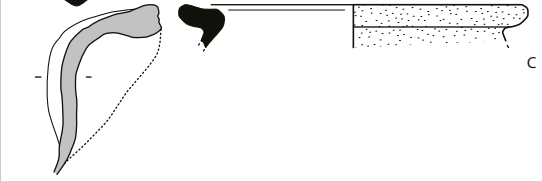
749-2 granuleuse - gris. Ø 11 cm.



749-2 granuleuse - brun gris. Ø 12 cm.

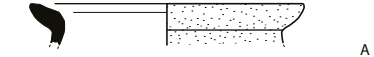


749-2 granuleuse - rose. Ø 14 cm.

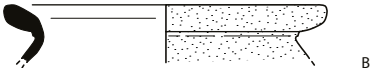


cave 173

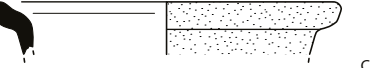
173-1 granuleuse - rose. Ø 11 cm.



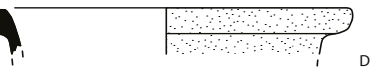
173-1 granuleuse - gris crème. Ø ~ 13 cm.



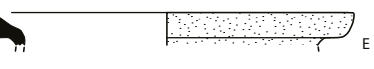
173-1 granuleuse - rose. Ø ~ 14 cm.



173-1 granuleuse - gris foncé. Ø 15 cm.



173-1 granuleuse - gris rose. Ø 15 cm.



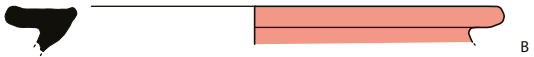
173-1 granuleuse - gris rose. Ø 15 cm.



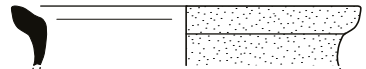
173-2 sableuse - rose. Ø 14 cm.



173-2 sableuse - rose (départ d'anse ?). Ø 20 cm.

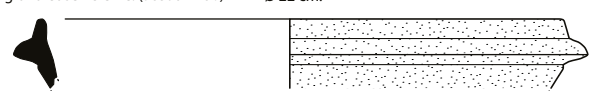


789-1 granuleuse - gris foncé. Ø 14 cm.

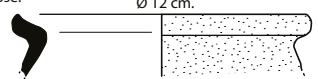


fond de cabane 795

795-1 granuleuse - crème. (début VIIIe ?) Ø 22 cm.



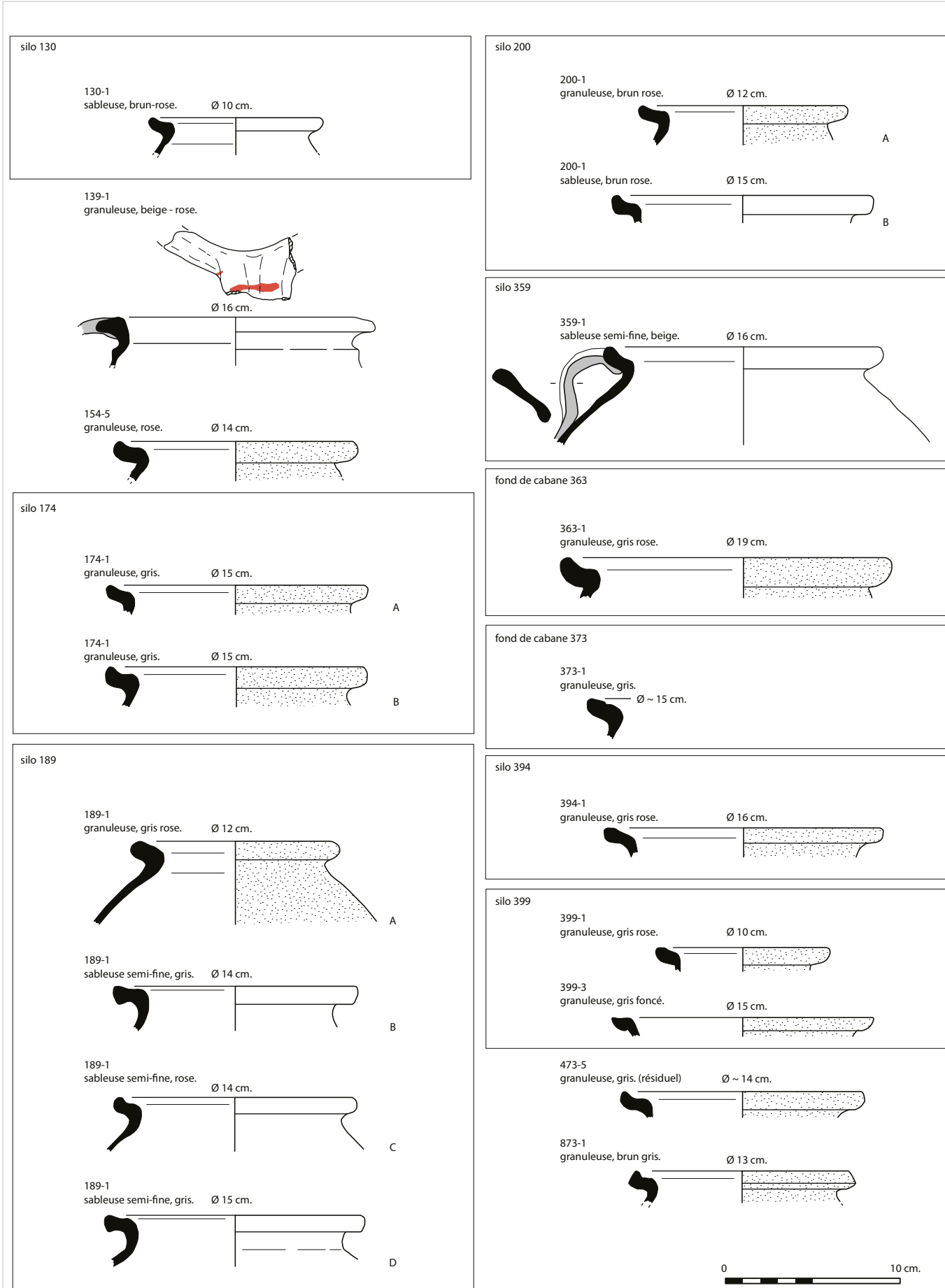
910-1 granuleuse - gris rose. Ø 12 cm.

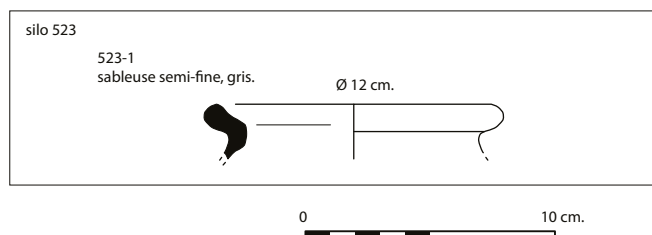
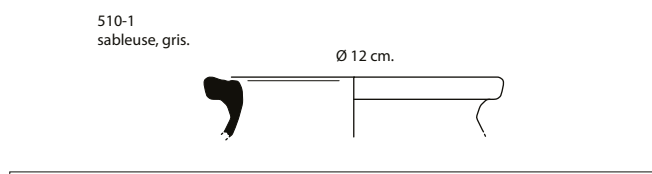
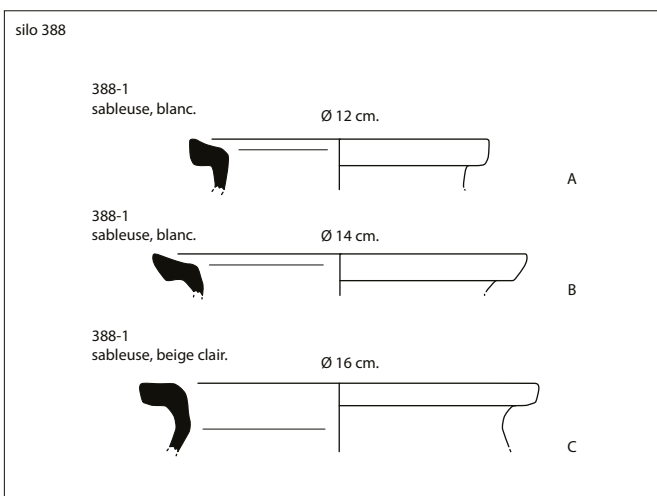
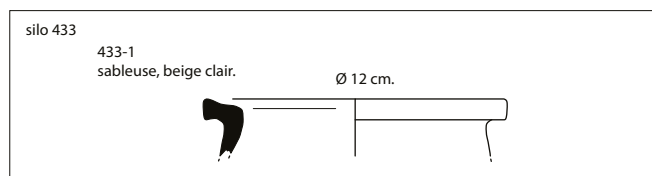
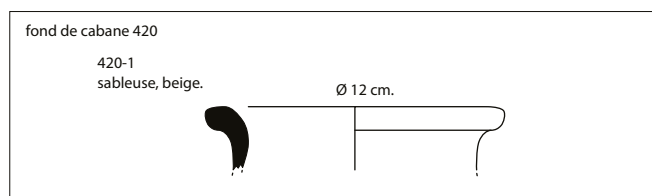
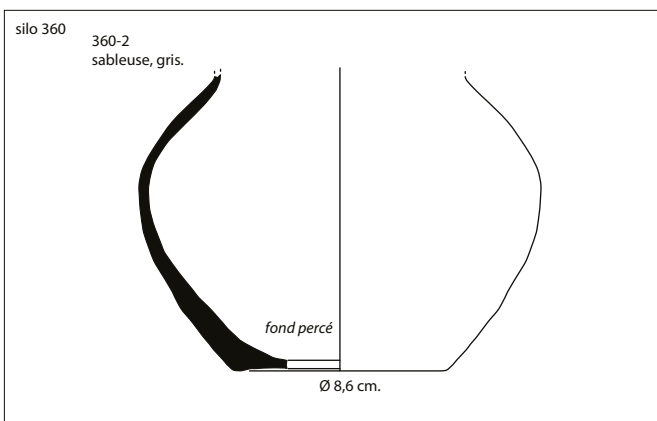
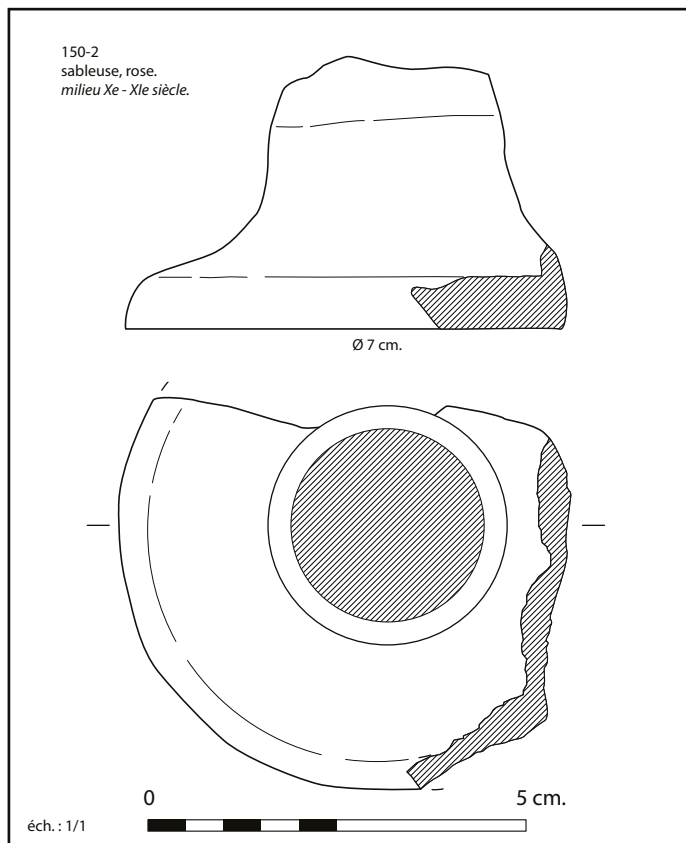


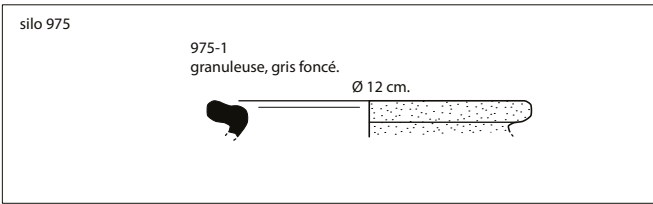
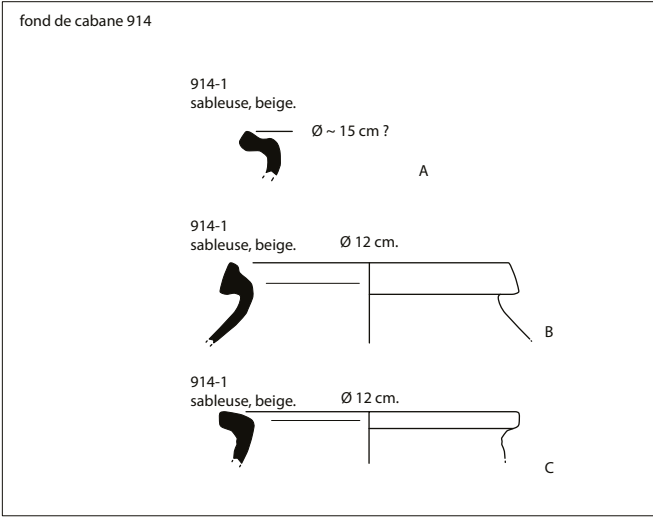
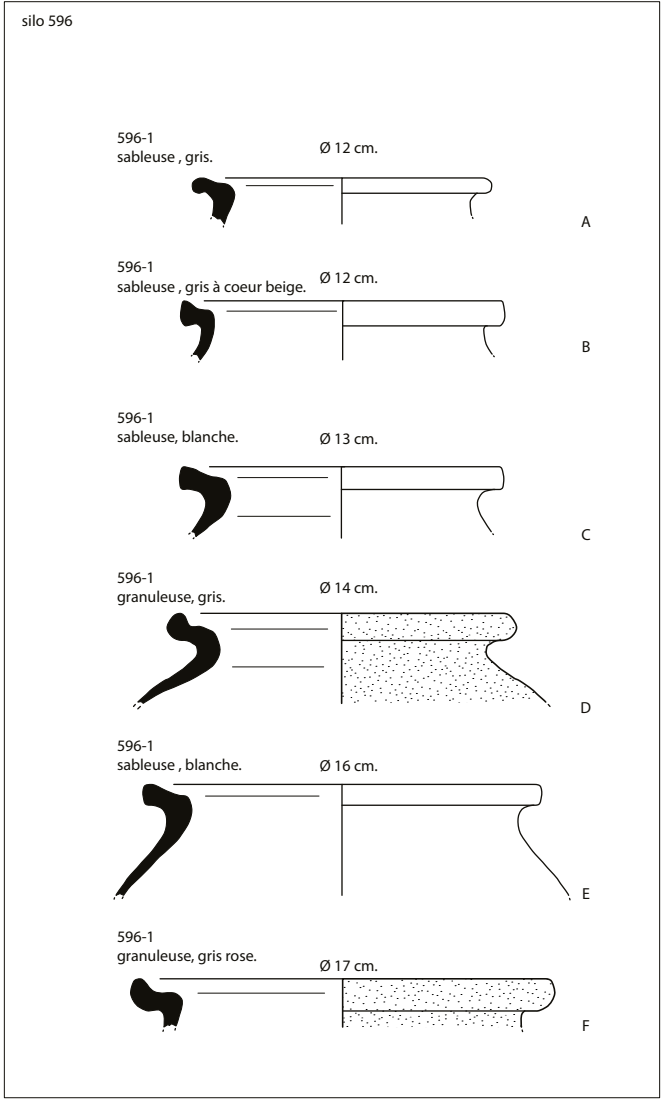
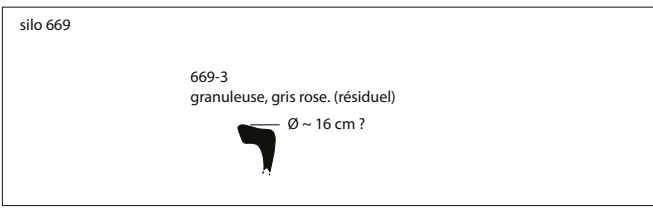
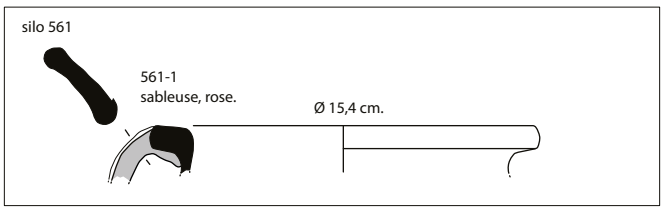
ARCHEODUNUM

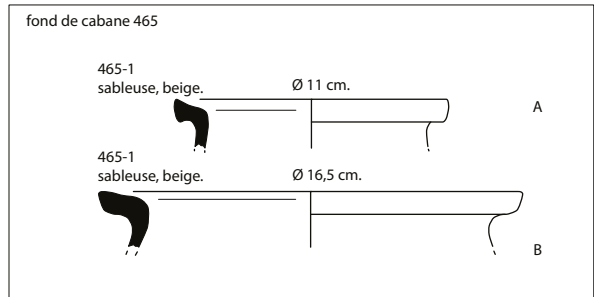
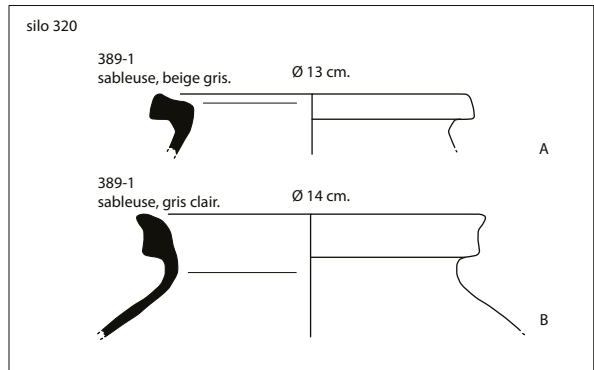
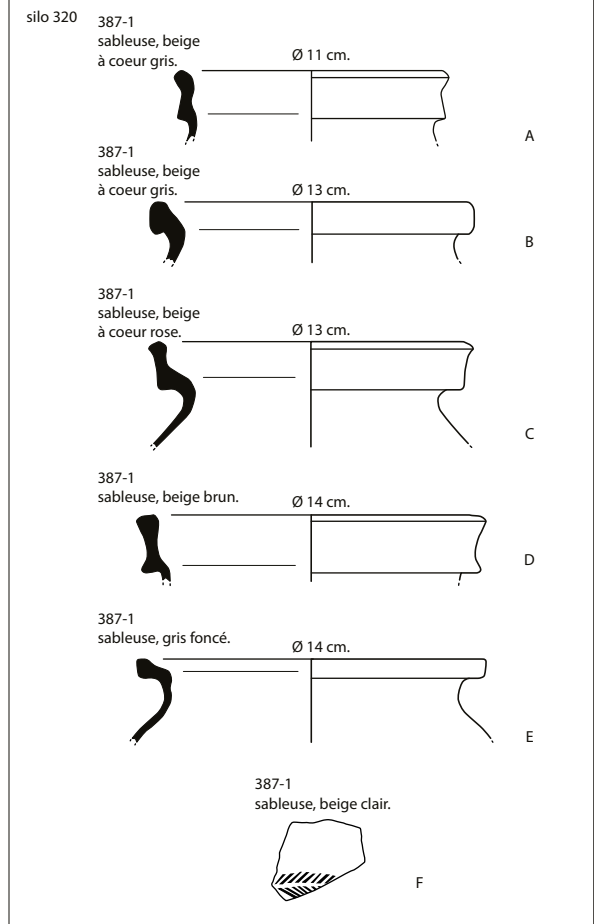
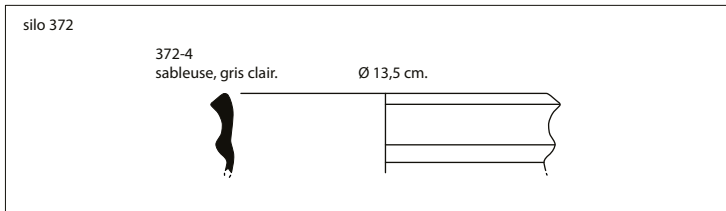
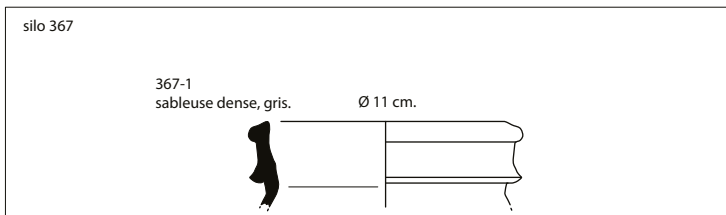
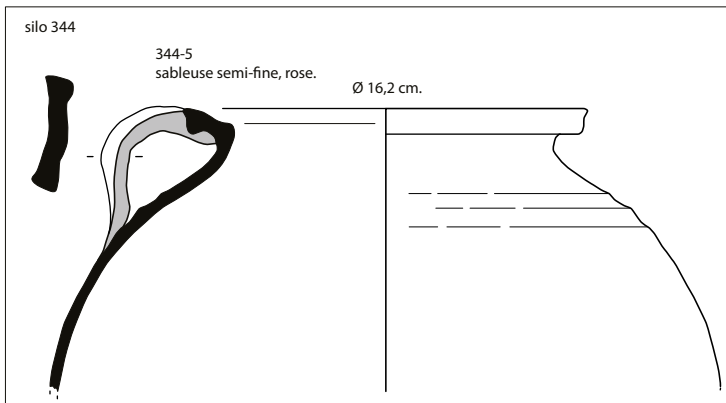
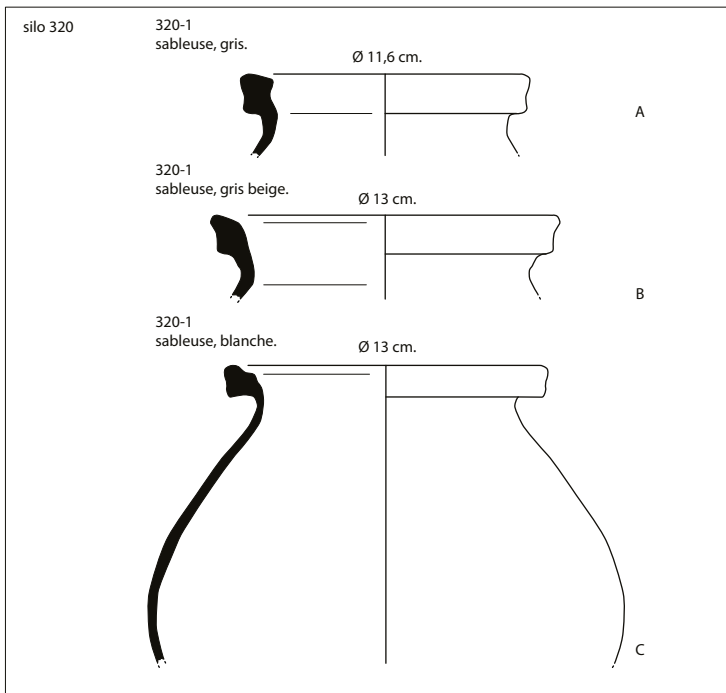
Tremblay-en-France (93) - Chemin des Ruisseaux N° site : 93 073 9832 (2014-2015)

Figure M8 : Céramique carolingienne VIII^e siècle-IX^e siècle (éch.: 1/3) ; Dessin & DAO : Anicet Konopka

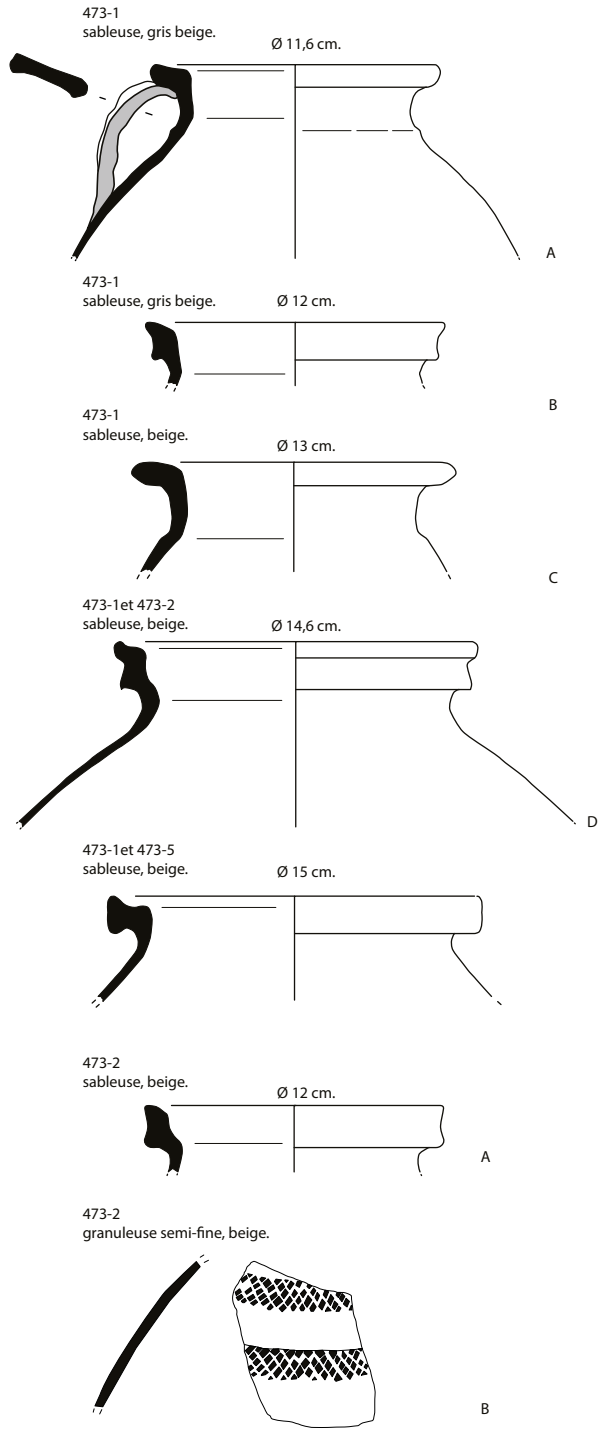




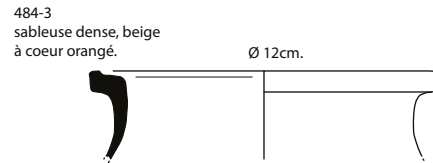




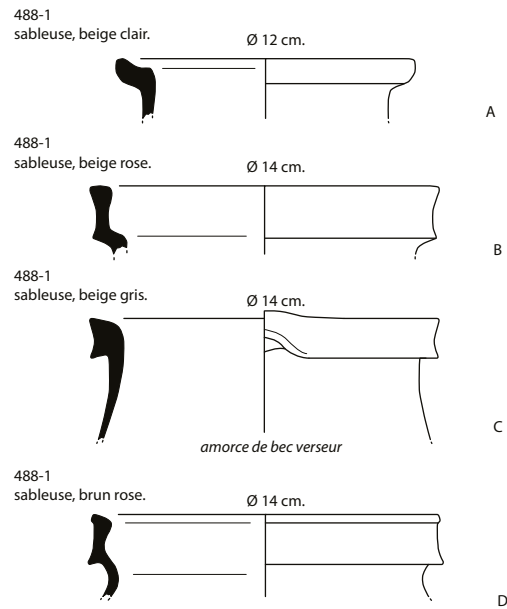
silos 473



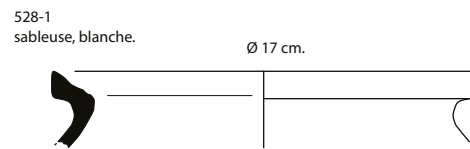
silos 484



silos 488



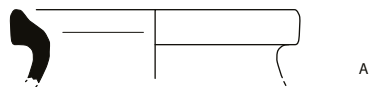
fond de cabane 528



silos 541

541-2
sableuse, beige.

Ø 11,6 cm.



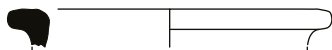
541-2
sableuse, beige.

Ø 12 cm.



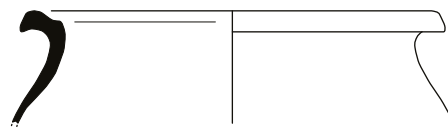
541-3
sableuse, beige clair.

Ø 13 cm.



856-1
sableuse, beige.

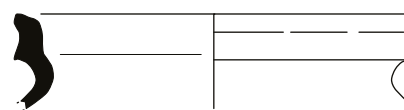
Ø 17 cm.



silos 975

975-1
sableuse, gris rose.

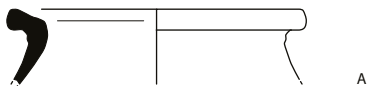
Ø 16 cm.



silos 657

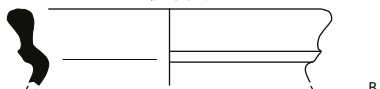
657-1
sableuse, beige gris.

Ø 12 cm.



657-1
sableuse, beige gris.

Ø 13 cm.



silos 988

988-1
sableuse, beige clair.

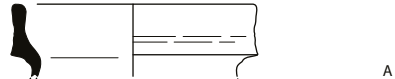
Ø 13 cm.



silos 675


675-1
sableuse dense,
gris rose.

Ø 10 cm.




675-1
sableuse dense, beige.

Ø 11 cm.



675-1
sableuse, brun gris.

Ø 12 cm.



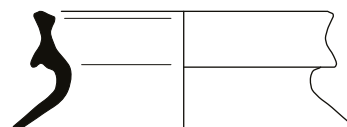
675-1
sableuse, beige.

Ø 16 cm.



990-3
sableuse, gris brun.

Ø 12 cm.



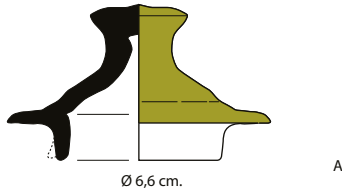
ARCHEODUNUM

Tremblay-en-France (93) - Chemin des Ruisseaux
N° site : 93 073 9832 (2014-2015)

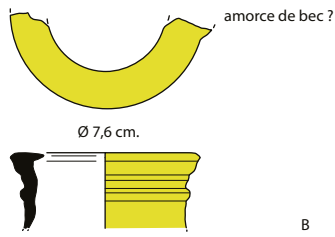
Figure M14 : Céramique Moyen Âge XI^e-XII^e siècle (éch.: 1/3) ; Dessin & DAO : Anicet Konopka

silo 392

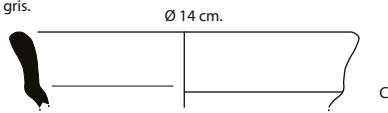
392-2
sableuse, beige clair (glaçuré vert).



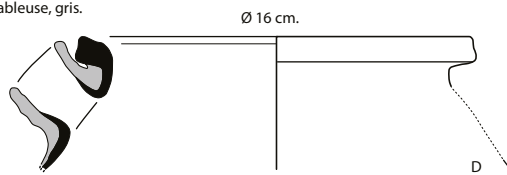
392-2
sableuse, beige clair (glaçuré vert jaune).



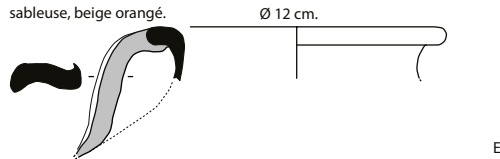
392-2
sableuse, beige gris.



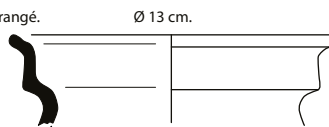
392-2
sableuse, gris.



578-1
sableuse, beige orangé.



920-1
sableuse, beige orangé.



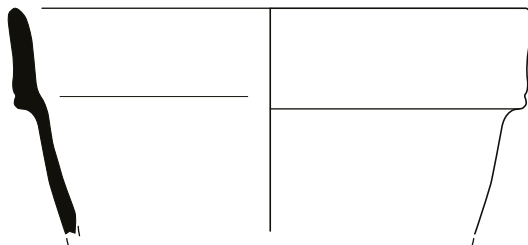
ARCHEODUNUM

Tremblay-en-France (93) - Chemin des Ruisseaux
N° site : 93 073 9832 (2014-2015)

Figure M15 : Céramique Bas Moyen Âge XIII^e-XIV^e siècle (éch.: 1/3) ; Dessin & DAO : Anicet Konopka

587-1
sableuse, rose.

Ø 21 cm.



0 10 cm.

ARCHEODUNUM

Tremblay-en-France (93) - Chemin des Ruisseaux
N° site : 93 073 9832 (2014-2015)

Figure M16 : Céramique période moderne et contemporaine (éch.: 1/3) ; Dessin & DAO : Anicet Konopka

909-1
sableuse fumigée ? - gris à coeur rose.



B

655-1
sableuse fine, brun à surface gris foncé.

Ø 14 cm.



A

655-1
sableuse semi-fine, brun clair.

Ø ~ 14 cm.



B

171-1
sableuse fine, rouge à surface noire polie.

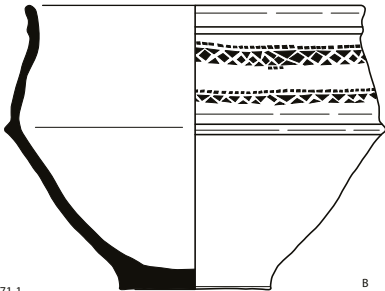
Ø 14 cm.



A

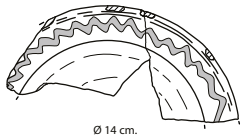
171-1
sableuse fine, gris.

Ø 18,1 cm.



B

171-1
sableuse fine, gris à coeur rose.



C

712-1
granuleuse, rose.

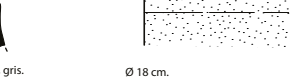
Ø 15 cm.



A

712-1
granuleuse, gris.

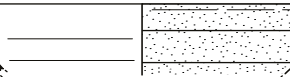
Ø 17 cm.



C

171-1
granuleuse, gris.

Ø 18 cm.



E

171-1
granuleuse, gris rose.

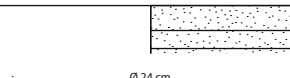
Ø 20 cm.



D

712-1
granuleuse, gris rose.

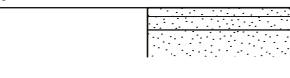
Ø 21 cm.



B

170-1
granuleuse, gris.

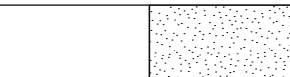
Ø 24 cm.



E

720-1
granuleuse, gris brun.

Ø 24 cm.



B

655-1
granuleuse, gris-rose.



F

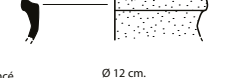
655-1
sableuse fine, grise



G

170-1
granuleuse, gris.

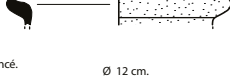
Ø 10 cm.



A

720-1
granuleuse, gris foncé.

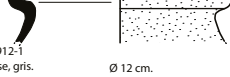
Ø 12 cm.



A

951-2
granuleuse, gris foncé.

Ø 12 cm.



A

911-1 et 912-1
granuleuse, gris.

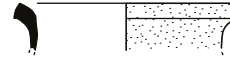
Ø 12 cm.



F

171-1
granuleuse, brun gris.

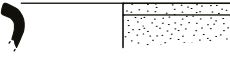
Ø 12 cm.



F

630-1
granuleuse, gris beige.

Ø 13 cm.



G

171-1
granuleuse, gris rose.

Ø 13 cm.



G

171-1
granuleuse, gris rose.

Ø 13 cm.



H

170-1
granuleuse, rose.

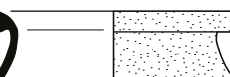
Ø 13 cm.



B

1000-1
granuleuse, gris.

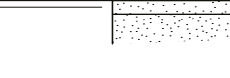
Ø 13 cm.



B

170-1
granuleuse, gris.

Ø 15 cm.



C

103-1
granuleuse, brun.

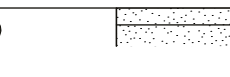
Ø 15 cm.



C

655-1
granuleuse, gris foncé.

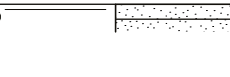
Ø 15 cm.



C

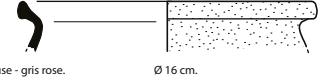
655-1
granuleuse, gris rose.

Ø ~ 16 cm.



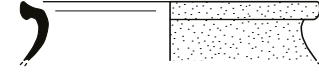
D

171-1
granuleuse, rose orangé. Ø 16 cm.



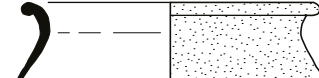
I

909-1
granuleuse - gris rose. Ø 16 cm.



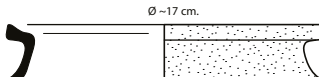
A

209-1
granuleuse, gris. Ø 16 cm.



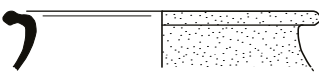
D

171-1
granuleuse, gris beige. Ø ~ 17 cm.



J

655-1
granuleuse, gris. Ø 17 cm.



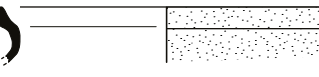
E

171-1
granuleuse, gris beige. Ø 17 cm.



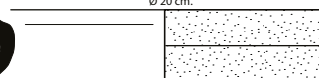
K

171-1
granuleuse, gris. Ø 18 cm.



L

378-2
granuleuse, gris. Ø 20 cm.



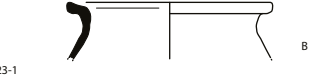
H

170-1
granuleuse, rose. Ø ~ 20 cm.



D

423-1
sableuse fine, gris. Ø 11 cm.



B

423-1
sableuse fine, gris rose. Ø 13 cm.



A

209-1
sableuse fine, beige foncé à rose. Ø 13 cm.



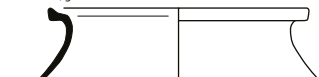
A

209-1
sableuse fine, gris rose. Ø 14 cm.



C

209-1
sableuse fine, gris rose. Ø 14 cm.



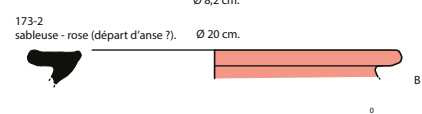
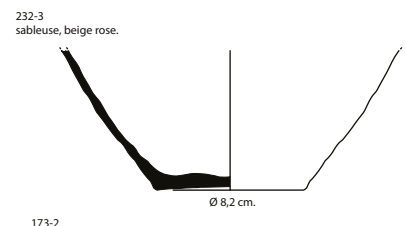
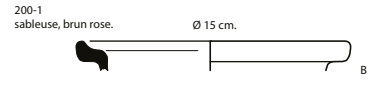
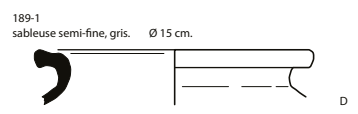
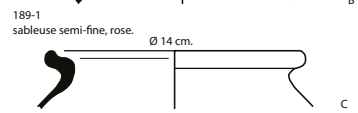
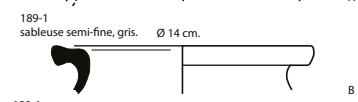
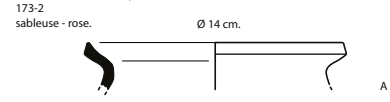
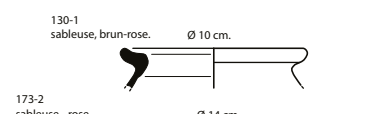
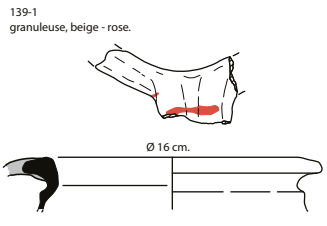
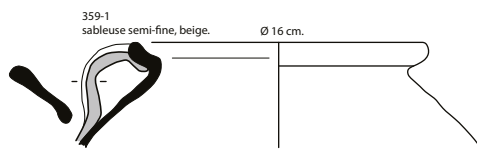
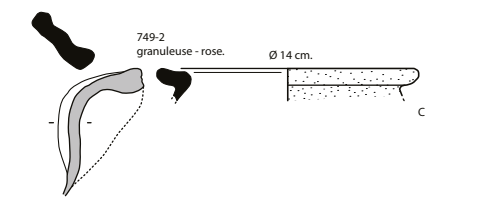
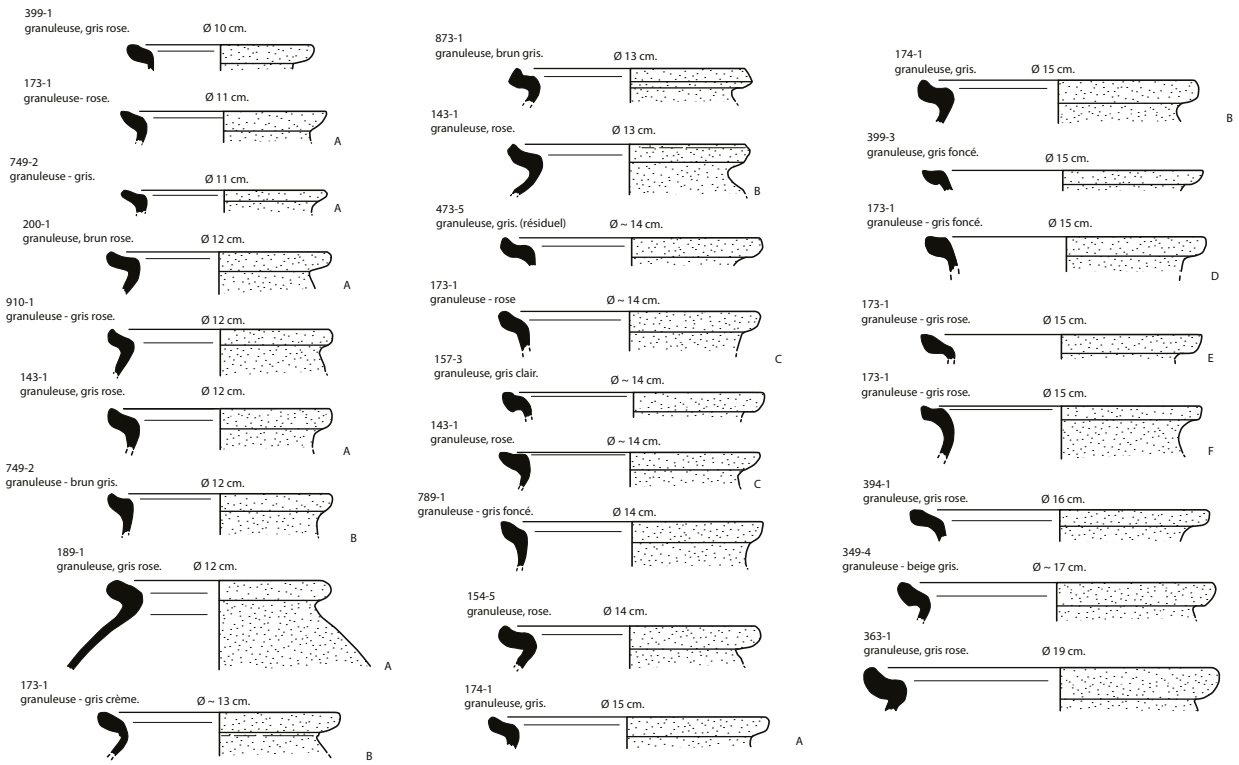
B



ARCHEODUNUM

Tremblay-en-France (93) - Chemin des Ruisseaux
N° site : 93 073 9832 (2014-2015)

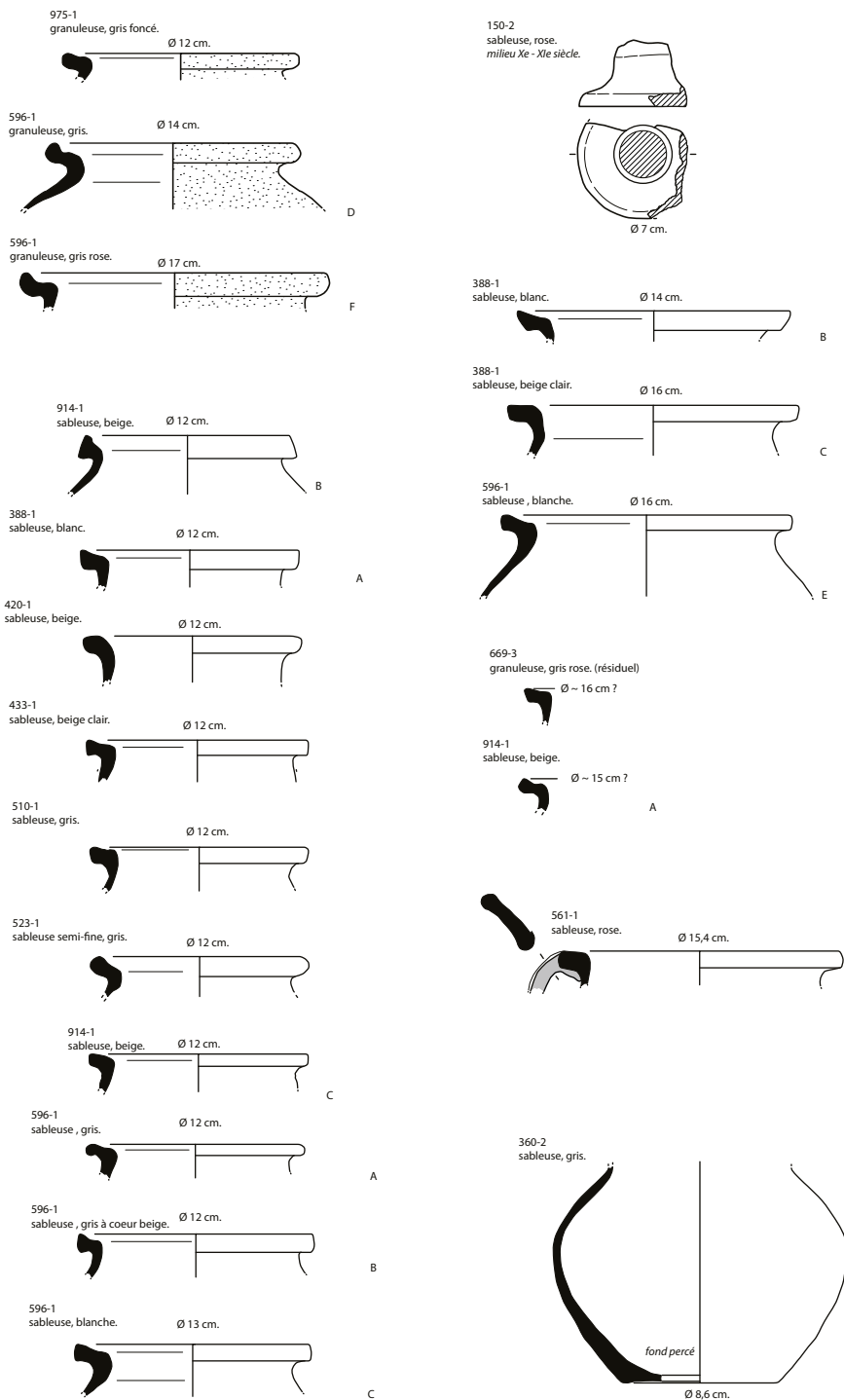
Figure M17 : Céramique mérovingienne VI^e-VIII^e siècle (éch.: 1/4) ; Dessin & DAO : Anicet Konopka

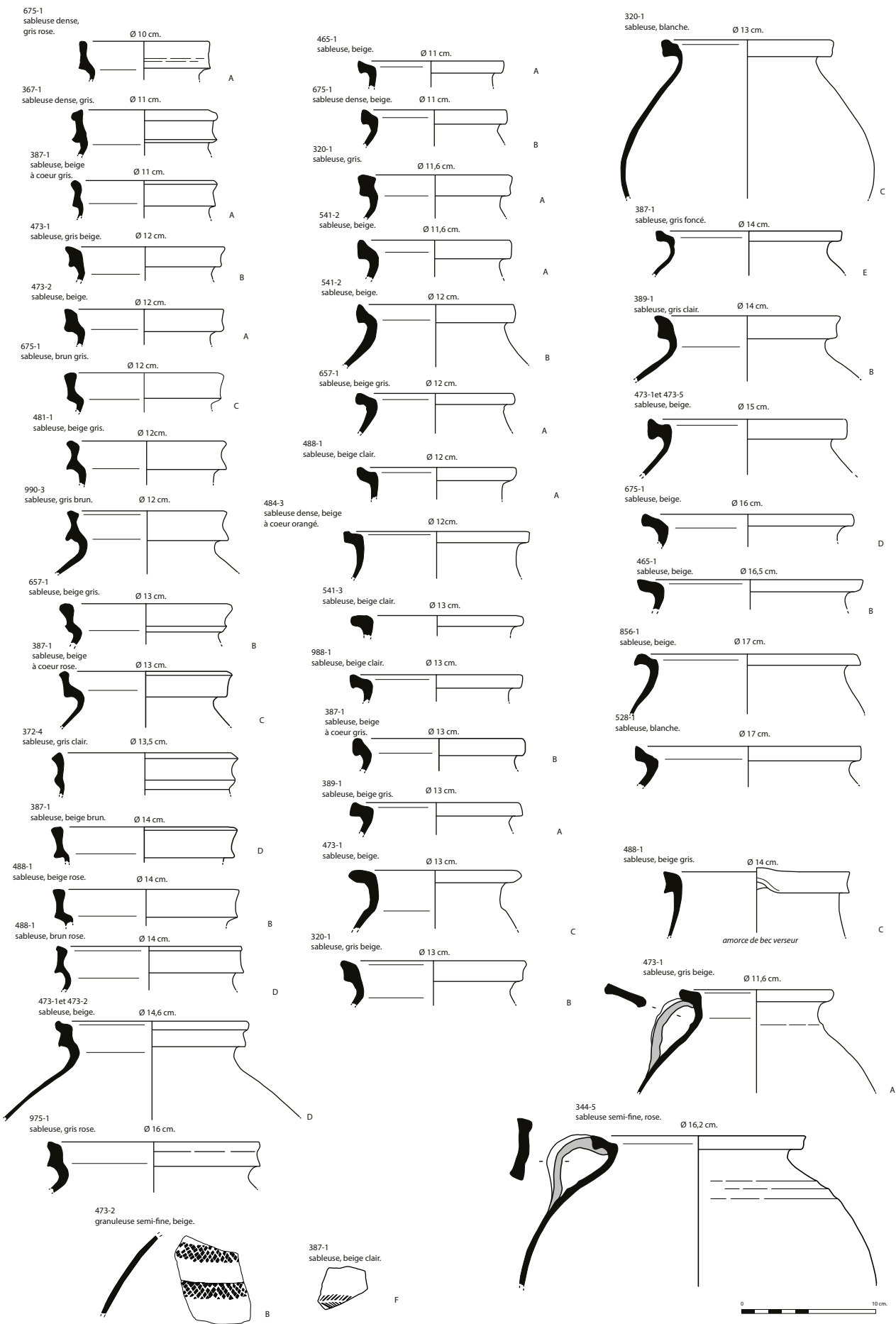


ARCHEODUNUM

Tremblay-en-France (93) - Chemin des Ruisseaux
N° site : 93 073 9832 (2014-2015)

Figure M18 : Céramique carolingienne VIII^e siècle X^e siècle (éch.: 1/4) ; Dessin & DAO : Anicet Konopka

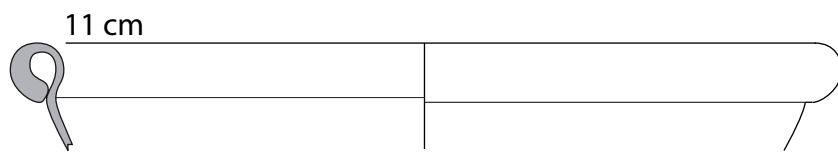




ARCHEODUNUM

Tremblay-en-France (93) - Chemin des Ruisseaux
N° site : 93 073 9832 (2014-2015)

Figure M20 : Céramique du Moyen Âge XI^e siècle - XII^e siècle (éch.: 1/4) ; Dessin & DAO : Anicet Konopka

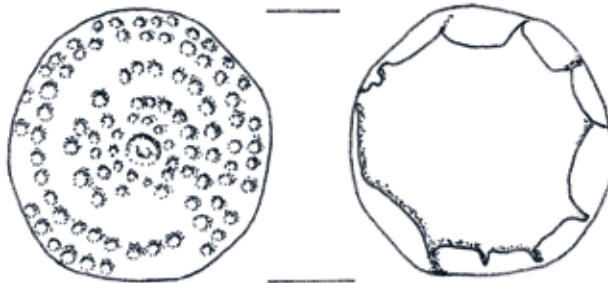




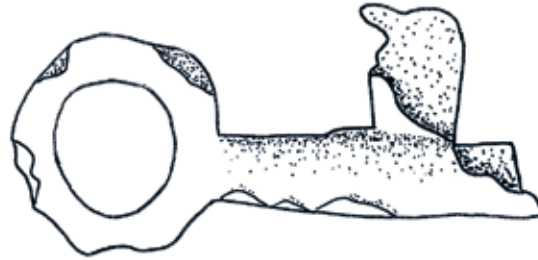
US 541-2, n°575



US 174-1, n°543



US 473-5, n°553



US 543, n°576



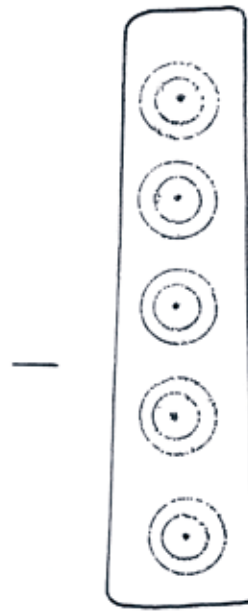
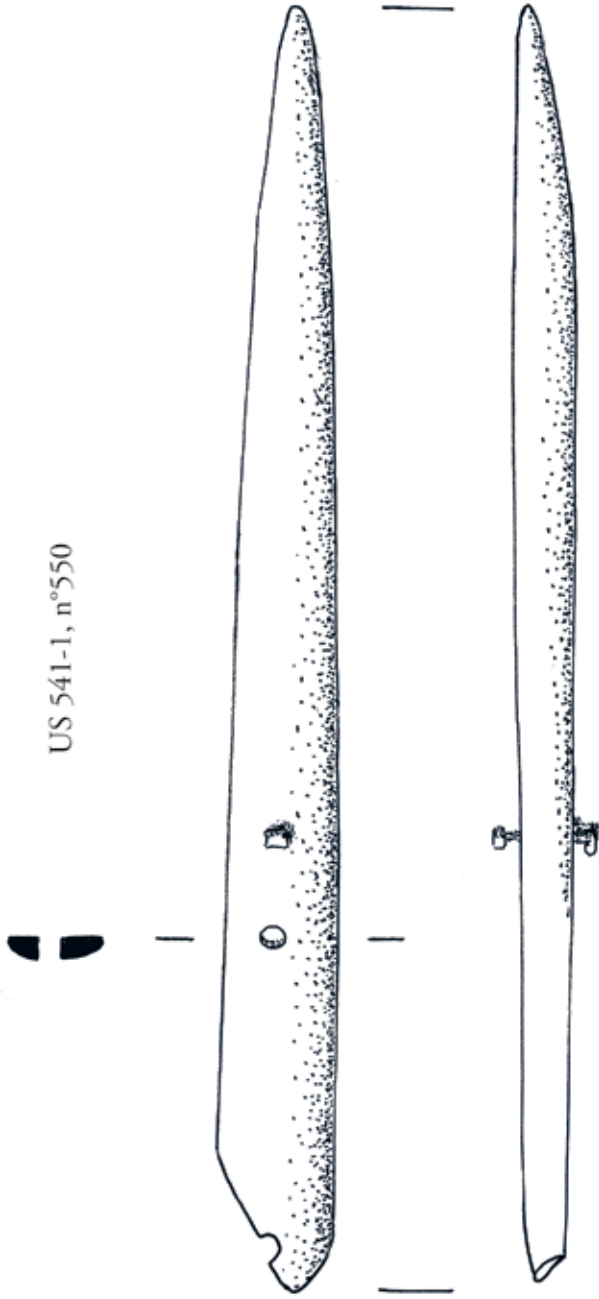
US 536-1, n°573

ARCHEODUNUM

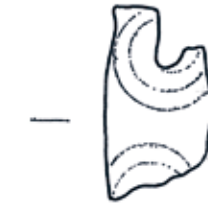
Tremblay-en-France (93) - Chemin des Ruisseaux
N° site : 93 073 9832 (2014-2015)

Figure M22 : Cadre de vie : huisserie, éléments décoratifs, éch. 1/1 ; dessin Agata Poirot

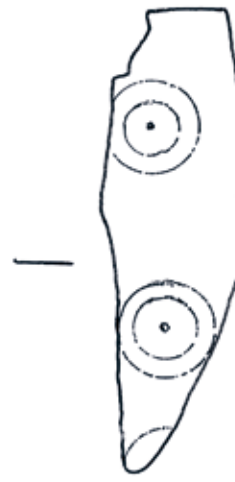
US 541-1, n°550



US 523-1, n°549




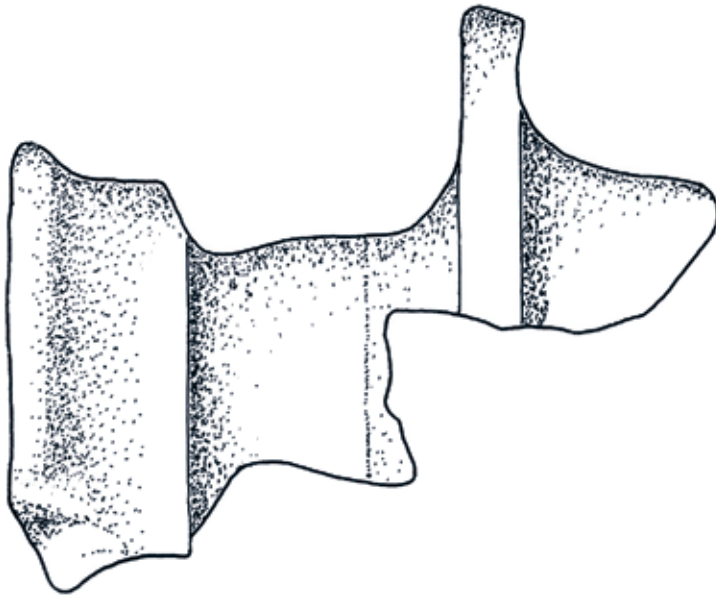
US 523-1, n°549 bis



US 914-1, n°551



US 541-2, n°542



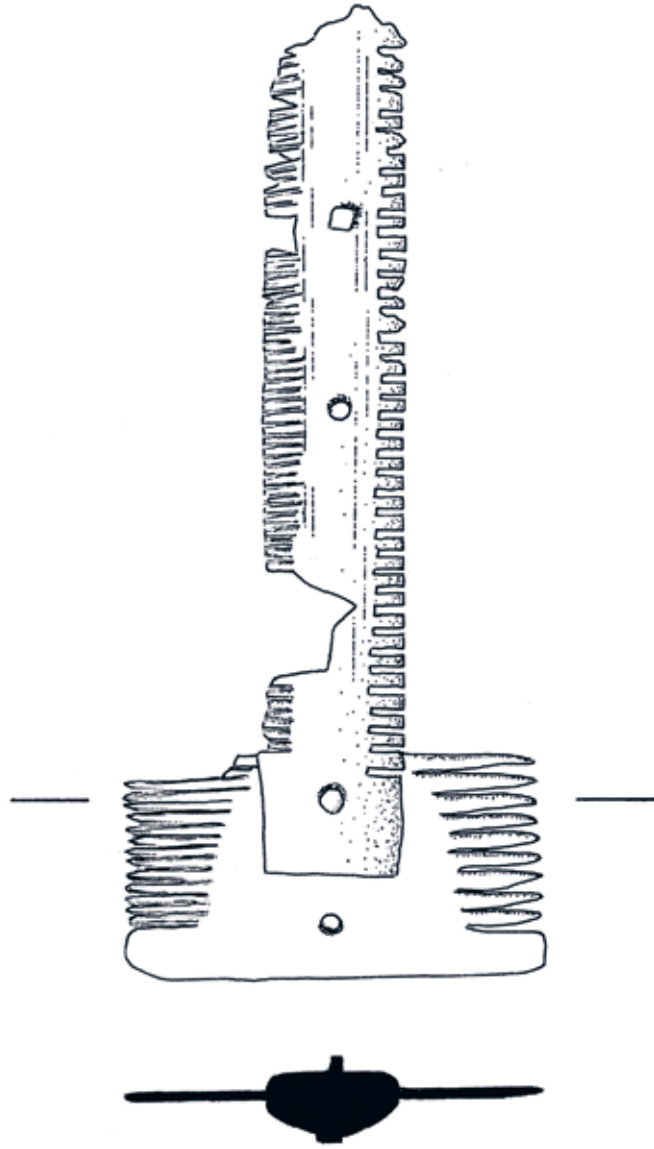
ARCHEODUNUM

Tremblay-en-France (93) - Chemin des Ruisseaux
N° site : 93 073 9832 (2014-2015)

Figure M24 : Cadre de vie : lampe à l'huile, éch. 1/1 ; dessins Agata Poirrot



US 360-1, n°565

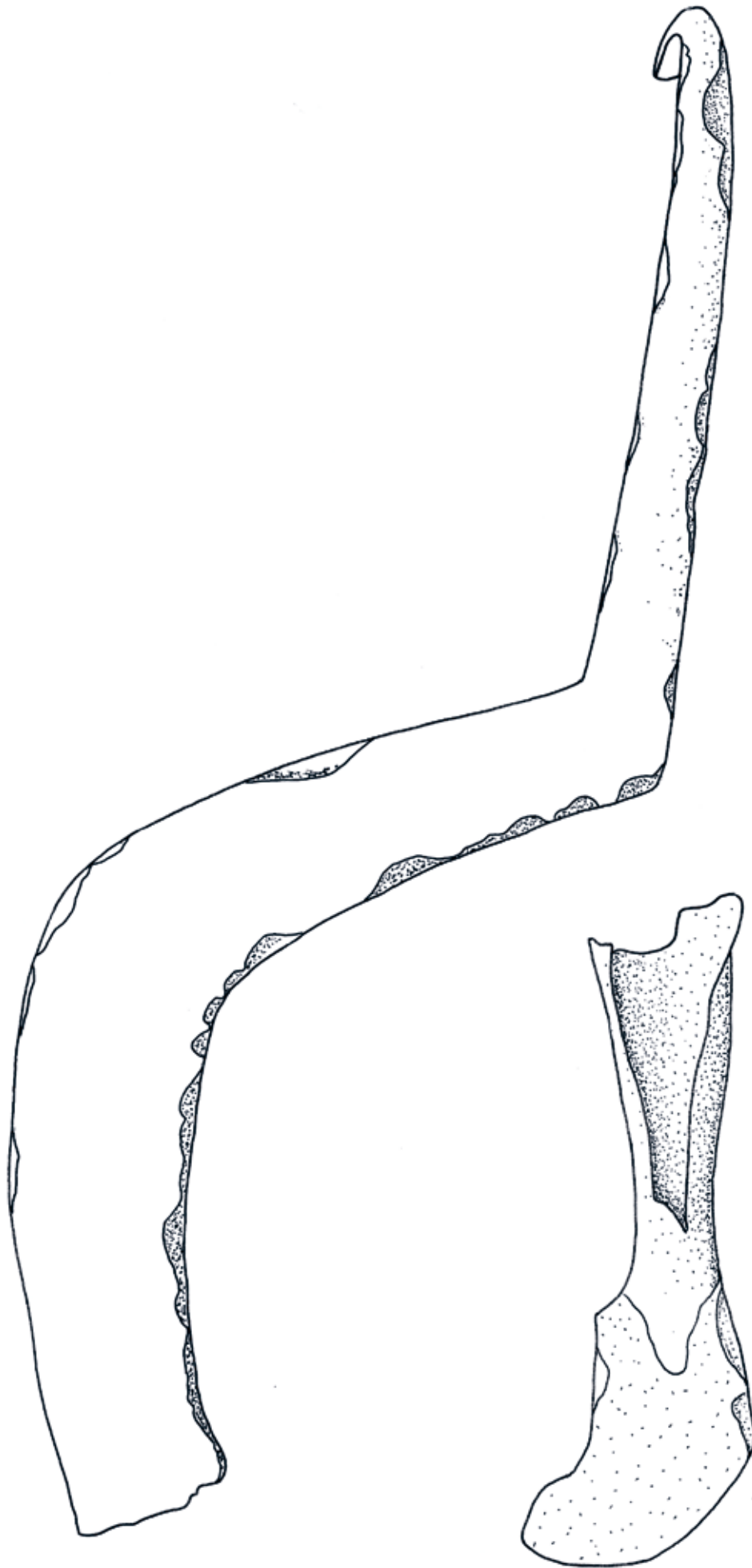


US 171-1, n°548

ARCHEODUNUM

Tremblay-en-France (93) - Chemin des Ruisseaux
N° site : 93 073 9832 (2014-2015)

Figure M25 : Objets personnels : peigne et dague éch. 1/1 ; dessins Agata Poirot



US 541-2, n°574

US 511-1, n°571


ARCHEODUNUM

Tremblay-en-France (93) - Chemin des Ruisseaux
N° site : 93_073_9832 (2014-2015)

Figure M26 : Activités artisanales et de production : outillage en fer éch. 1/1 ; dessins Agata Poirot



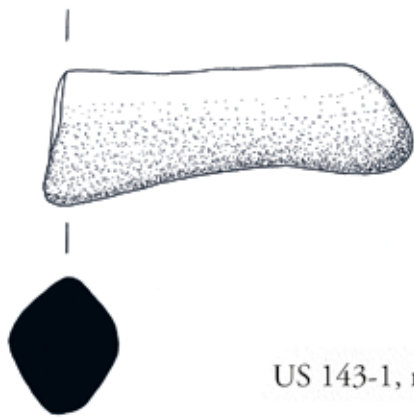
US 143-1, n°546



US 143-1, n°547



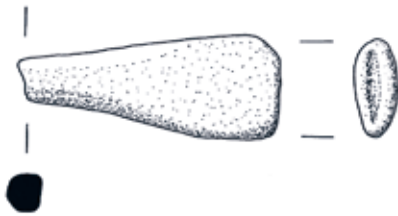
US 326, n°548 bis



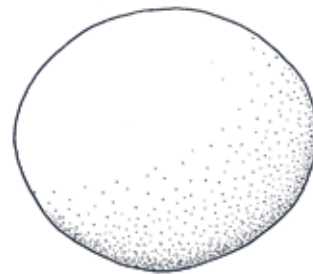
US 143-1, n°536



US 143-1, n°539



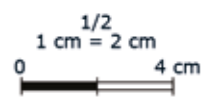
US 481-1, n°540

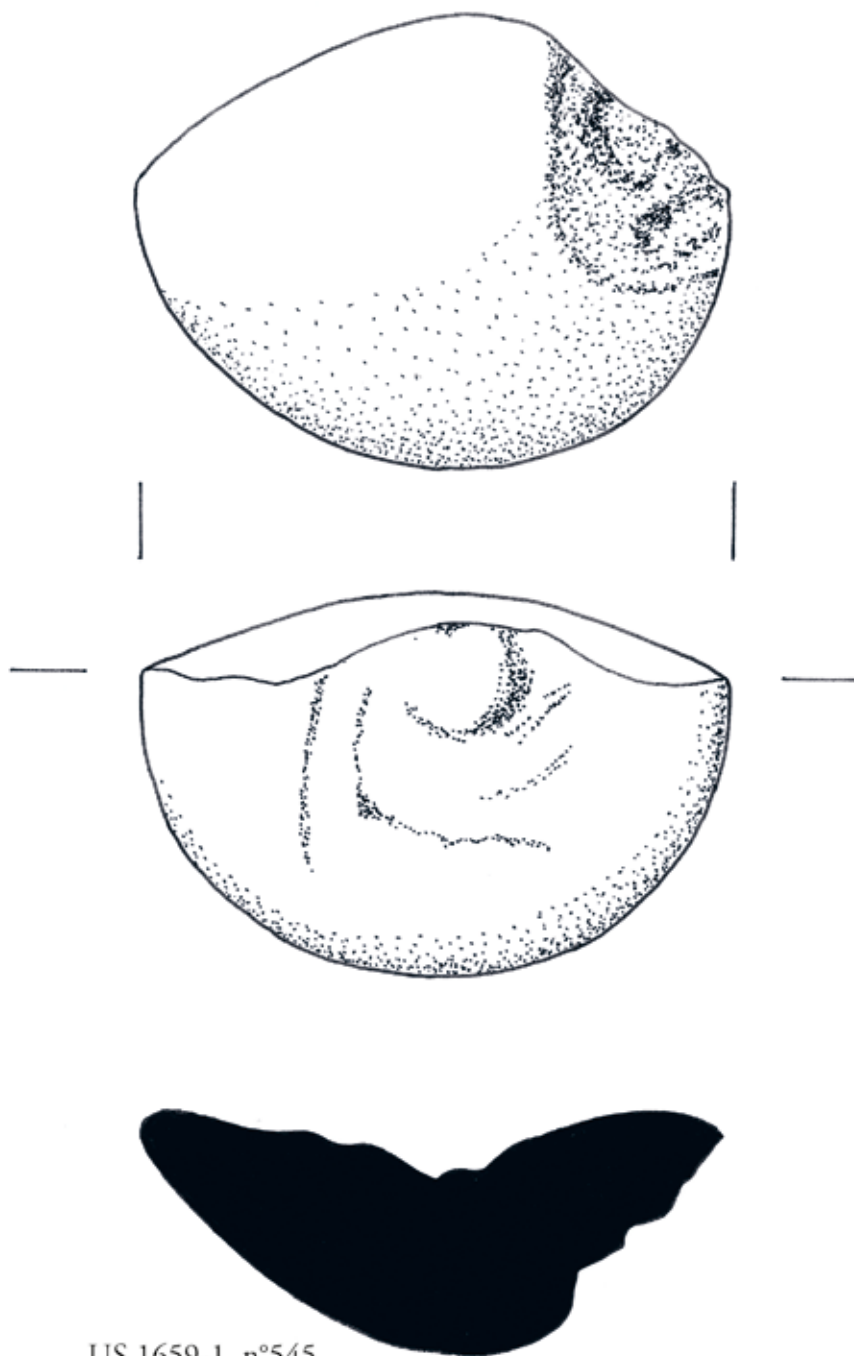


US 190-1, n°544



US 174-1, n°538



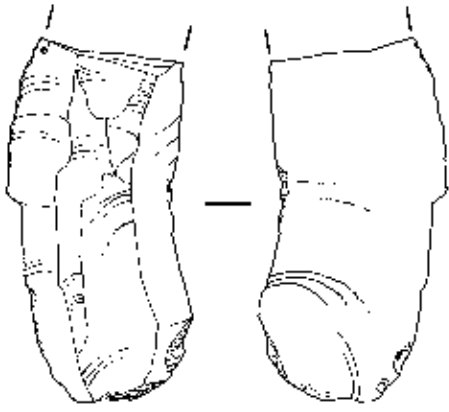


1/1
1 cm = 1 cm
0 2 cm

ARCHEODUNUM

Tremblay-en-France (93) - Chemin des Ruisseaux
N° site : 93 073 9832 (2014-2015)

Figure M28 : Activités artisanales et de production : lissoirs, polissoirs, éch. 1/1,
photographies Agata Poirot



1

Lot 0510, us0154-05 : lame retouchée.



2


Lot 527, us0718-1 : lame.

0 10cm

Echelle 1 : 1



↓



3

Lot 0523, us0631-1 :
grattoir caréné sur éclat cortical.



Lot 0522,⁴ us0548-1 :
talon d'ébauche de hache polie.

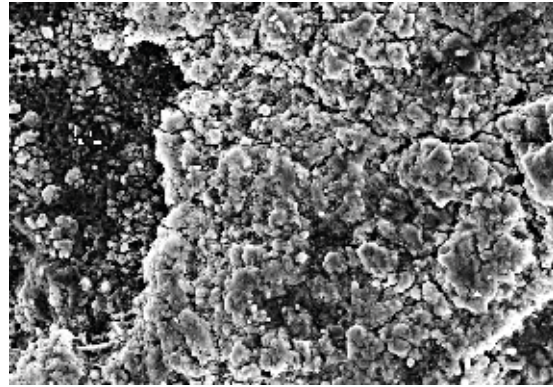



Lot 0513,⁵ us0171-1 :
fragment mésial de hache polie.

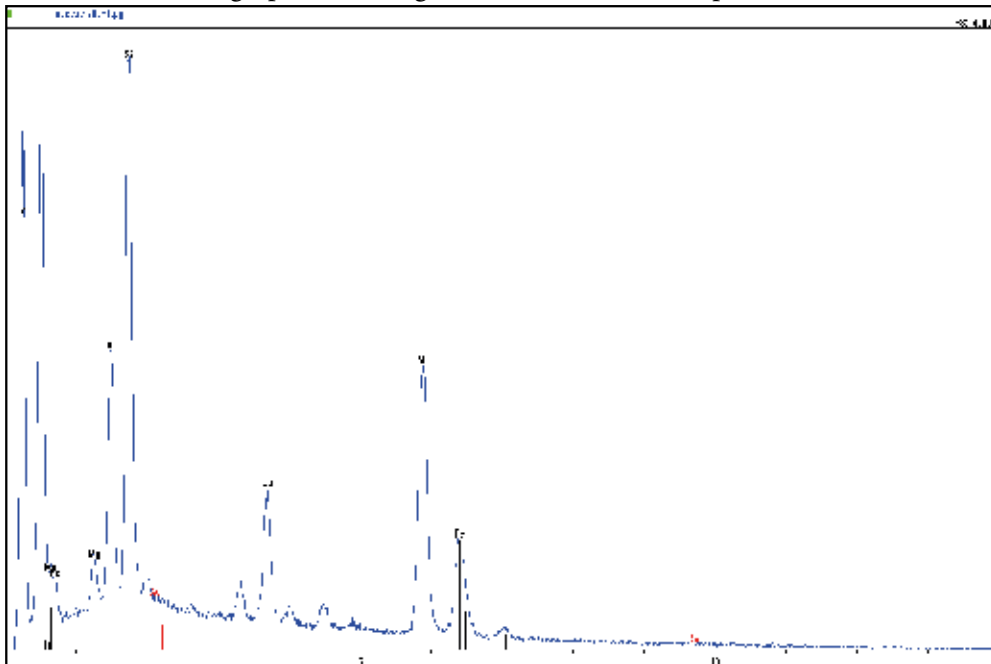
ARCHEODUNUM

Tremblay-en-France (93) - Chemin des Ruisseaux
N° site : 93 073 9832 (2014-2015)

Figure M29 : Mobilier lithique, dessins (échelle 1:1) et DAO Julia Patouret



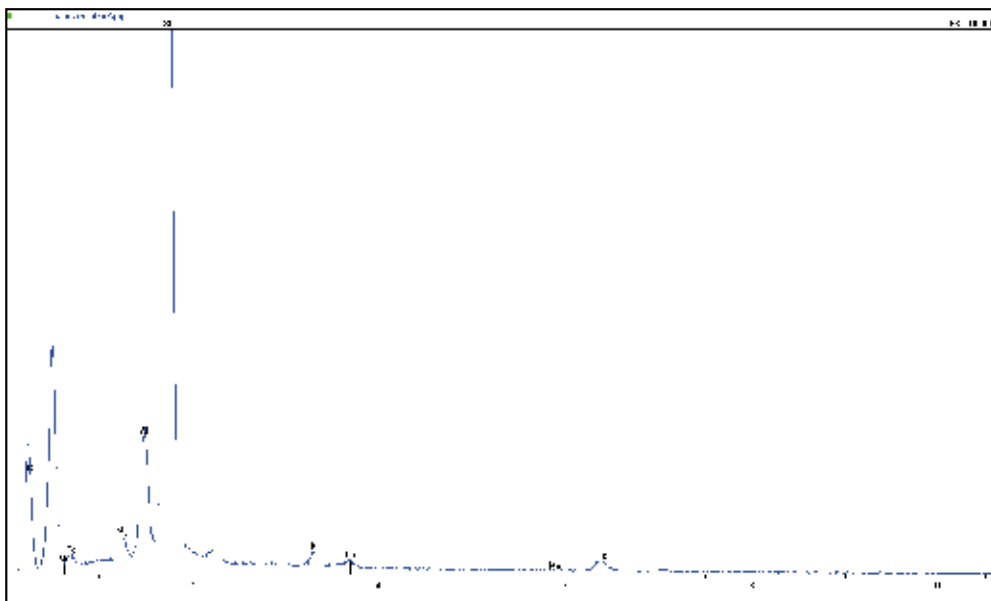
1 2
Photographies à fort grossissement du résidu présent sur la surface de la pièce



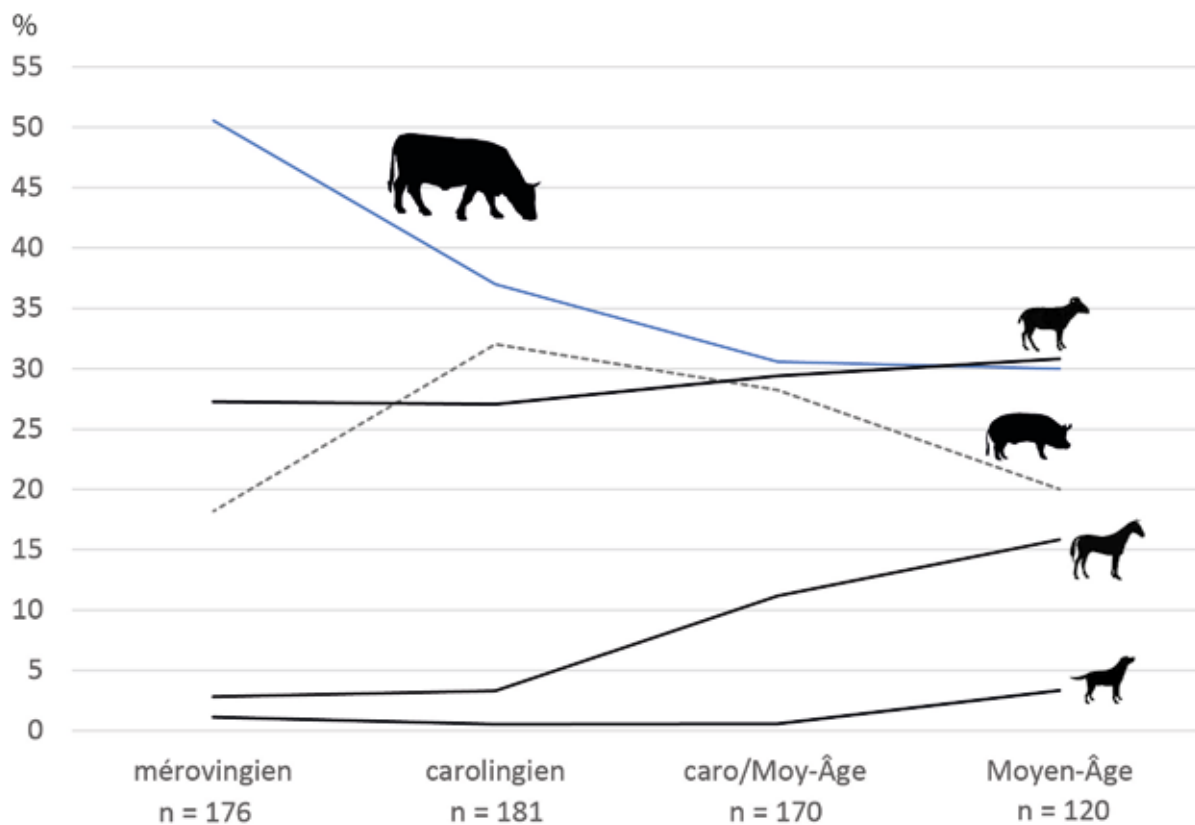
3
Spectre chimique de la composition du résidu (éléments correspondants indiqués au sommet de chaque pic).



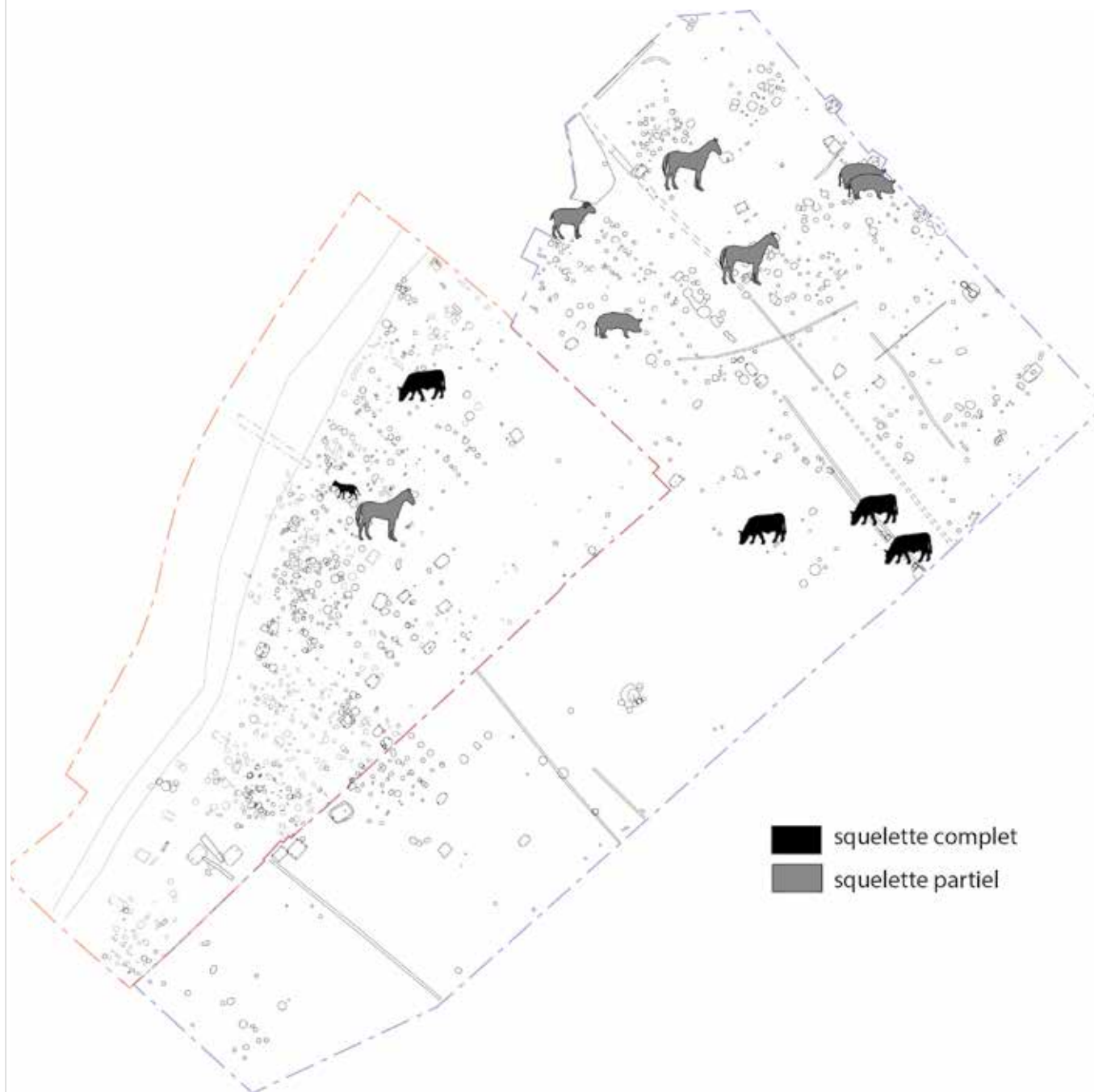
□ Emplacement de l'analyse




4
Spectre chimique de la composition de la surface naturelle du silex (éléments correspondants indiqués au sommet de chaque pic).



évolution chronologique des cinq espèces principales sur l'ensemble du site.



Localisation des ensembles squelettiques d'animaux sur le site.

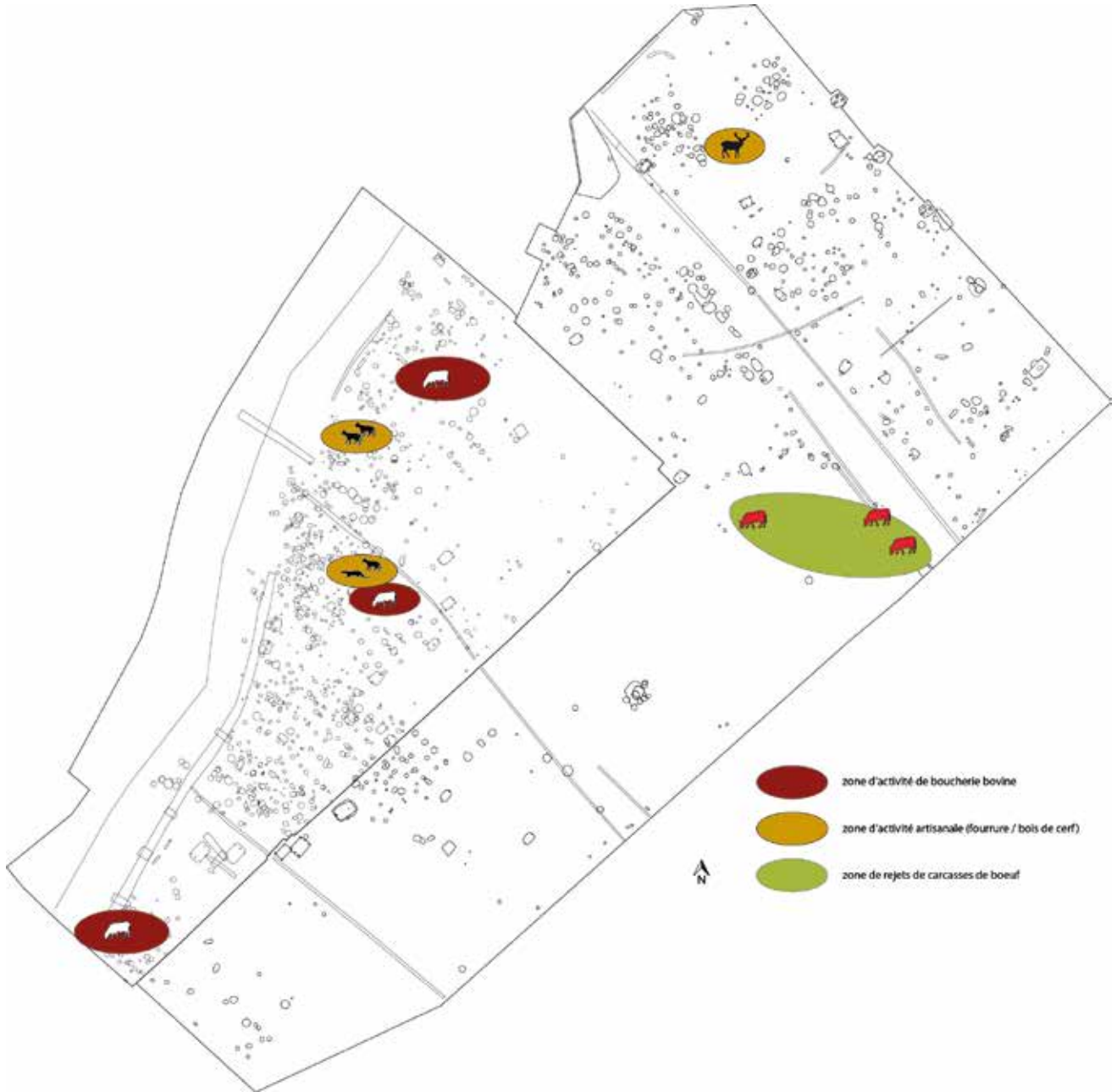




ARCHEODUNUM

Tremblay-en-France (93) - Chemin des Ruisseaux
N° site : 93 073 9832 (2014-2015)

Figure M34 : crâne d'un âne découvert durant la première campagne de fouille (US320) ;
DAO : Sylvain Foucras



ARCHEODUNUM

Tremblay-en-France (93) - Chemin des Ruisseaux
 N° site : 93 073 9832 (2014-2015)

Figure M35 : hypothèse de localisation des différents secteurs d'exploitation des ressources animales ;
 DAO : Sylvain Foucras



US 822 - C4 - Arthrose

US 2275
Arthrose
Vertèbres thoraciques



US 2275
Arthrose Patella



ARCHEODUNUM

Tremblay-en-France (93) - Chemin des Ruisseaux
N° site : 93 073 9832 (2014-2015)

Figure M36 : Photographie de détail US 822 & US 2275 ; Photos : Audrey Baradat

US 204 - L3



US 2275
Lésion traumatique de
la clavicule gauche



US 2274
Lésion inflammatoire
des côtes



ARCHEODUNUM

Tremblay-en-France (93) - Chemin des Ruisseaux
N° site : 93 073 9832 (2014-2015)

Figure M37 : Photographie de détail US 204, US 2274 & US 2275 ; Photos : Audrey Baradat



US 822 - C1

US 204
Tibia G.



US 822
Sillon T9

US 2275
Tartre M3 maxillaire



ARCHEODUNUM

Tremblay-en-France (93) - Chemin des Ruisseaux
N° site : 93 073 9832 (2014-2015)

Figure M38 : Photographie de détail US 822, US 204 & US 2275 ; Photos : Audrey Baradat



US 204
Tibia G.

US 204
VL



US 204
VL



US 822 - T9

US 822 - Mandibule



US 822 - C1

US 822 - C4



US 822 - L2

ARCHEODUNUM

Tremblay-en-France (93) - Chemin des Ruisseaux
N° site : 93 073 9832 (2014-2015)


Figure M40 : Photographie de détail US 822 ; Photos : Audrey Baradat



ARCHEODUNUM

Tremblay-en-France (93) - Chemin des Ruisseaux
 N° site : 93 073 9832 (2014-2015)

Figure M41 : Restes carpologiques et entomologique, photographies échelles multiples ;
 photos : Laurie Flottes



US 171: Objet? Bord?



us 3003: revêtements (faces supérieures)




us 3003: revêtements (Tranches)



US 972 : revêtement






ARCHEODUNUM

Tremblay-en-France (93) - Chemin des Ruisseaux
N° site : 93 073 9832 (2014-2015)

Figure M43 : Fragments de torchis (us 413), éch. 1/10^e ; Photographie & DAO : Julie Gerez



ARCHEODUNUM

Tremblay-en-France (93) - Chemin des Ruisseaux
N° site : 93 073 9832 (2014-2015)

Figure M44 : Fragments de four ? (us 691.1), éch. 1/10^e ; Photographie & DAO : Julie Gerez



Fragment A et B: surface



Fragment A: profil



Fragment C



Synthèses

Figure N1 : Plan de synthèse des structures ayant livré du silex néolithique, Tremblay 1 (2014) & Tremblay 2 (2015), éch. 1/1000^e ; DAO : Quentin Rochet

Figure N2 : Plan de synthèse des structures ayant livré du mobilier protohistorique, Tremblay 1 (2014) & Tremblay 2 (2015), éch. 1/1000^e ; DAO : Quentin Rochet

Figure N3 : Plan de synthèse des structures ayant livré du mobilier antique, Tremblay 1 (2014) & Tremblay 2 (2015), éch. 1/1000^e ; DAO : Quentin Rochet

Figure N4a : Plan de synthèse des structures de la période mérovingienne, Tremblay 1 (2014) & Tremblay 2 (2015), éch. 1/1000^e ; DAO : Quentin Rochet

Figure N4b : Plan par type des structures de la période mérovingienne, Tremblay 1 (2014) & Tremblay 2 (2015), éch. 1/1000^e ; DAO : Quentin Rochet

Figure N5a : Plan de synthèse des structures de la transition de la période mérovingienne à la période carolingienne, Tremblay 1 (2014) & Tremblay 2 (2015), éch. 1/1000^e ; DAO : Quentin Rochet

Figure N5b : Plan par type des structures de la transition de la période mérovingienne à la période carolingienne, Tremblay 1 (2014) & Tremblay 2 (2015), éch. 1/1000^e ; DAO : Quentin Rochet

Figure N6a : Plan de synthèse des structures de la période carolingienne, Tremblay 1 (2014) & Tremblay 2 (2015), éch. 1/1000^e ; DAO : Quentin Rochet

Figure N6b : Plan par type des structures de la période carolingienne, Tremblay 1 (2014) & Tremblay 2 (2015), éch. 1/1000^e ; DAO : Quentin Rochet

Figure N7a : Plan de synthèse des autres structures datées du Haut Moyen Age, Tremblay 1 (2014) & Tremblay 2 (2015), éch. 1/1000^e ; DAO : Quentin Rochet

Figure N7b : Plan par type des autres structures datées du Haut Moyen Age, Tremblay 1 (2014) & Tremblay 2 (2015), éch. 1/1000^e ; DAO : Quentin Rochet

Figure N8a : Plan de synthèse des autres structures datées de la transition entre la période carolingienne et le Moyen Age central, Tremblay 1 (2014) & Tremblay 2 (2015), éch. 1/1000^e ; DAO : Quentin Rochet

Figure N8b : Plan par type des autres structures datées de la transition entre la période carolingienne et le Moyen Age central, Tremblay 1 (2014) & Tremblay 2 (2015), éch. 1/1000^e ; DAO : Quentin Rochet

Figure N9a : Plan de synthèse des structures du Moyen Age central, Tremblay 1 (2014) & Tremblay 2 (2015), éch. 1/1000^e ; DAO : Quentin Rochet

Figure N9b : Plan par type des structures du Moyen Age central, Tremblay 1 (2014) & Tremblay 2 (2015), éch. 1/1000^e ; DAO : Quentin Rochet

Figure N10 : Plan de synthèse des structures du bas Moyen Age, Tremblay 1 (2014) & Tremblay 2 (2015), éch. 1/1000^e ; DAO : Quentin Rochet

Figure N11 : Plan de synthèse des structures non datées, Tremblay 1 (2014) & Tremblay 2 (2015), éch. 1/1000^e ; DAO : Quentin Rochet

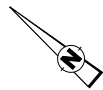
Figure N12 : Planche typo-chronologique des bâtiments excavés et semi-excavés de type «cabane» ; éch . 1/200^e ; DAO : Quentin Rochet

Figure N13 : Planche typo-chronologique des fours ; éch . 1/100^e ; DAO : Quentin Rochet

Emprise de fouille 2014 «Tremblay 1»
Emprise de fouille 2015 «Tremblay 2»



1/1000
1 cm = 10 m
0 50 m



Structures présentant un dépôt
secondaire de Silex

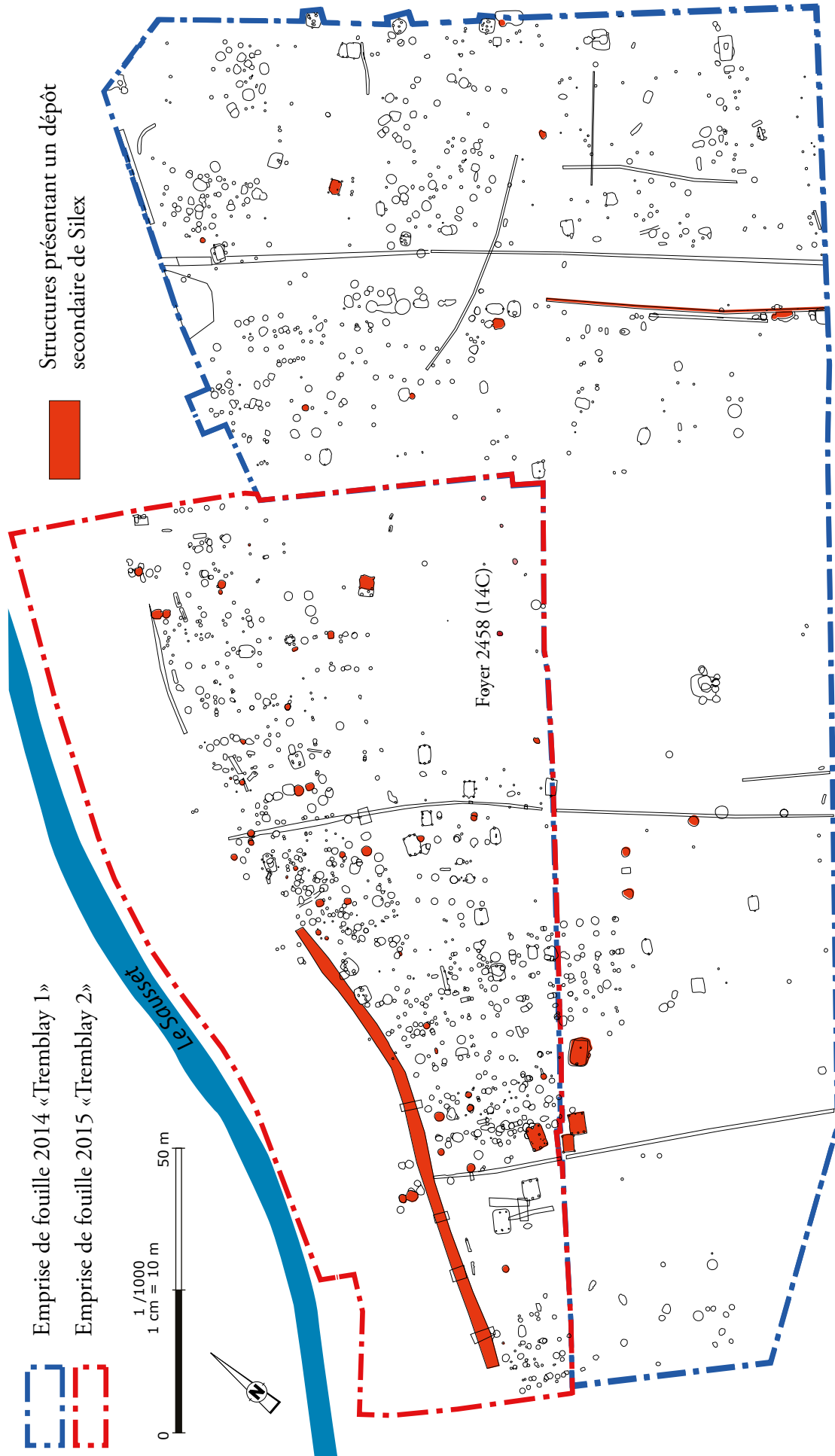


Figure N1 : Plan de synthèse des structures ayant livré du silex néolithique, Tremblay 1 (2014) & Tremblay 2 (2015), éch. 1/1000^e; DAO : Quentin Rochet

ARCHEODUNUM

Tremblay-en-France (93) - Chemin des Ruisseaux
N° site : 93 073 9832 (2014-2015)

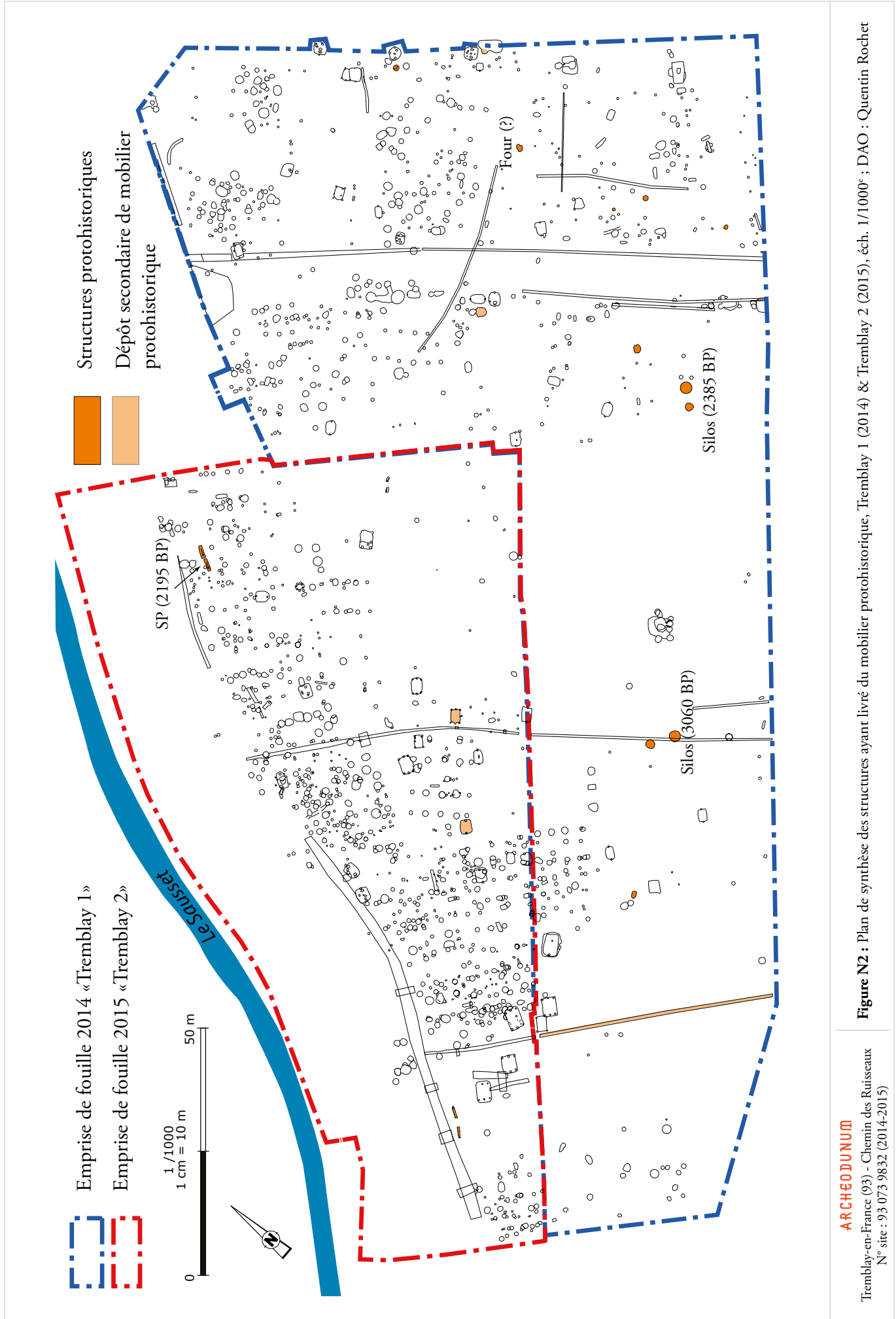
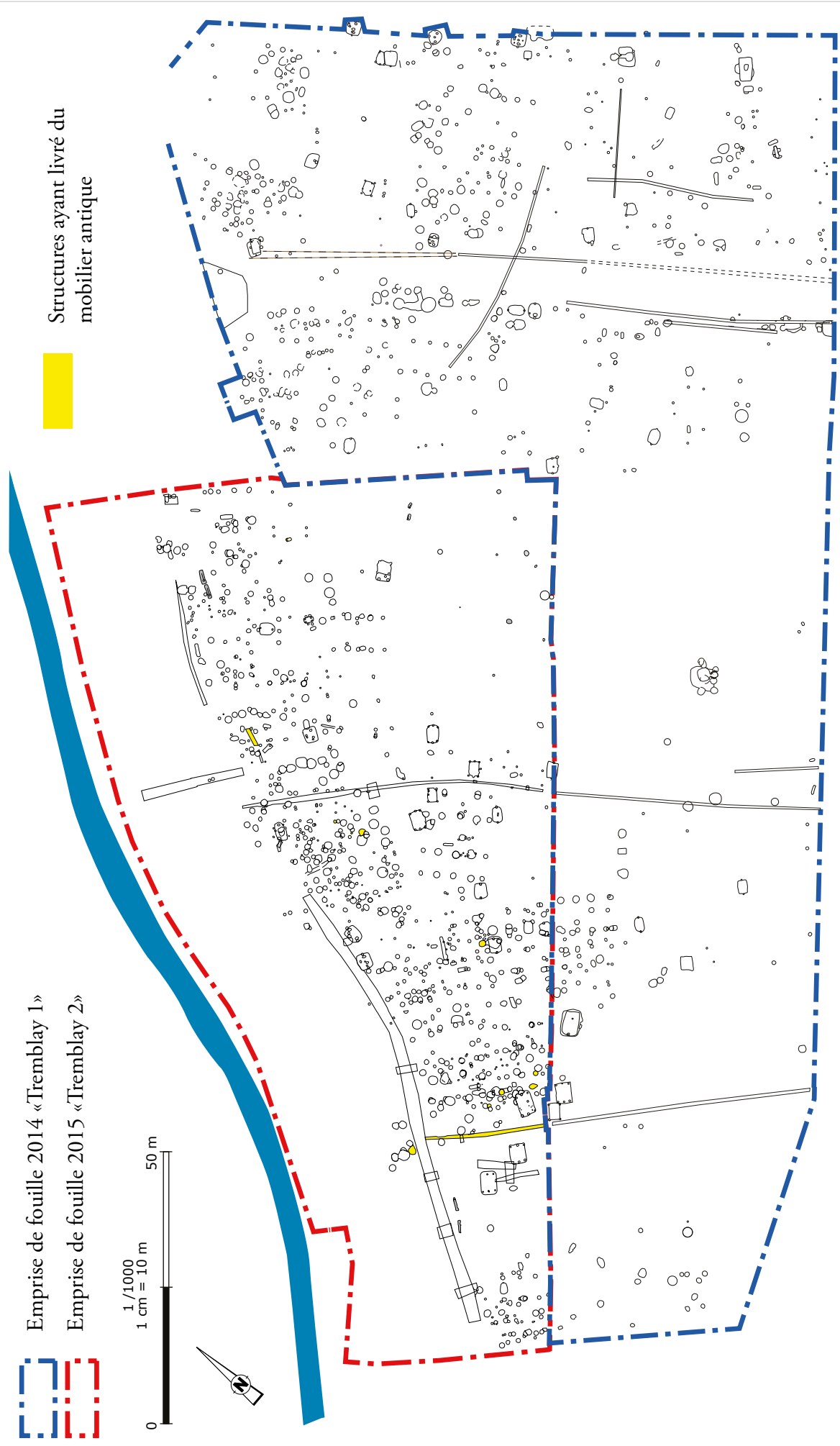
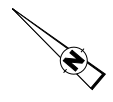


Figure N2 : Plan de synthèse des structures ayant livré du mobilier protohistorique, Tremblay 1 (2014) & Tremblay 2 (2015), éch. 1/1000^e; DAO : Quentin Rochet
ARCHEODUNUM
 Tremblay-en-France (93) - Chemin des Ruisseaux
 N° site : 93 073 9832 (2014-2015)

Emprise de fouille 2014 « Tremblay 1 »
 Emprise de fouille 2015 « Tremblay 2 »



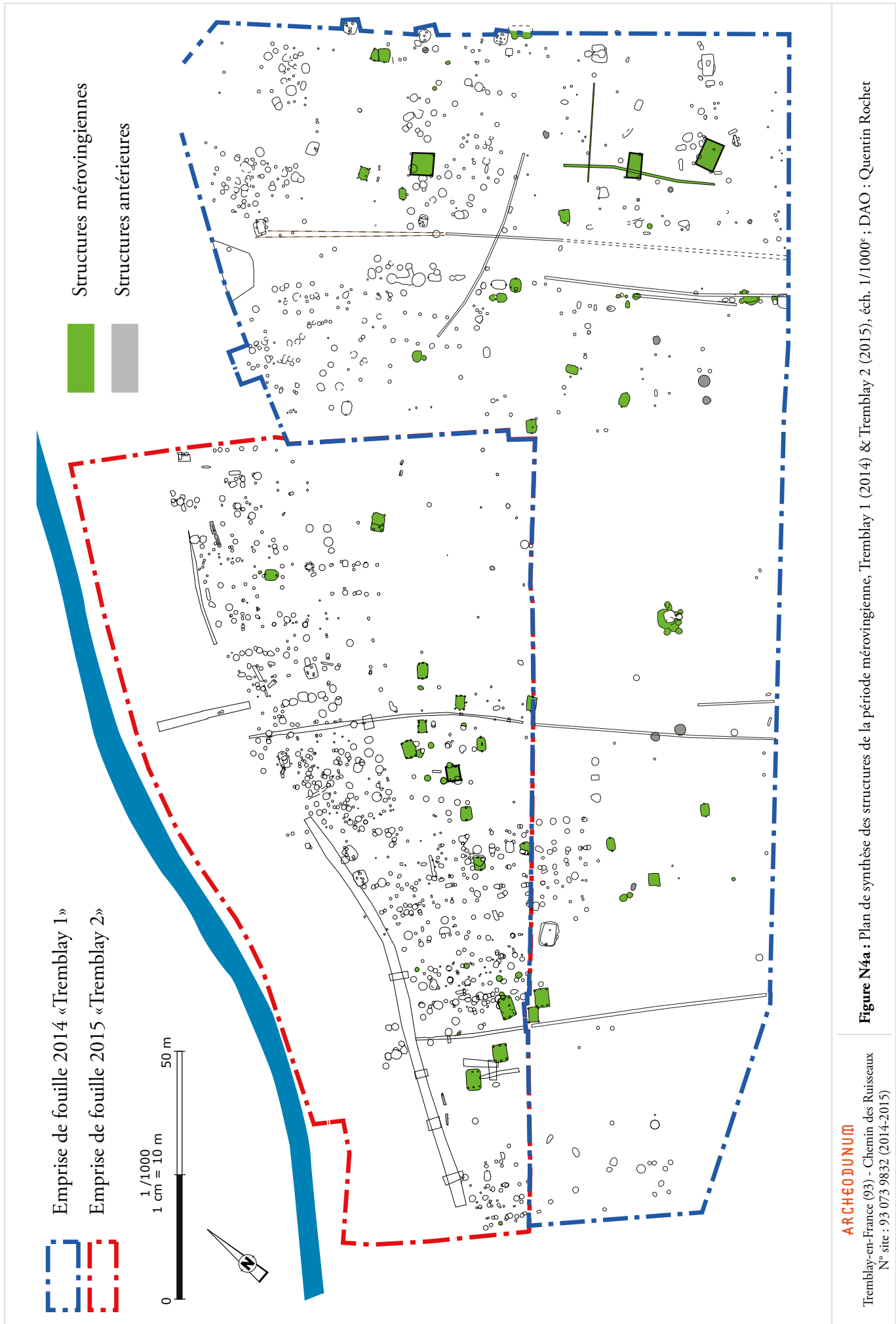
Structures ayant livré du mobilier antique

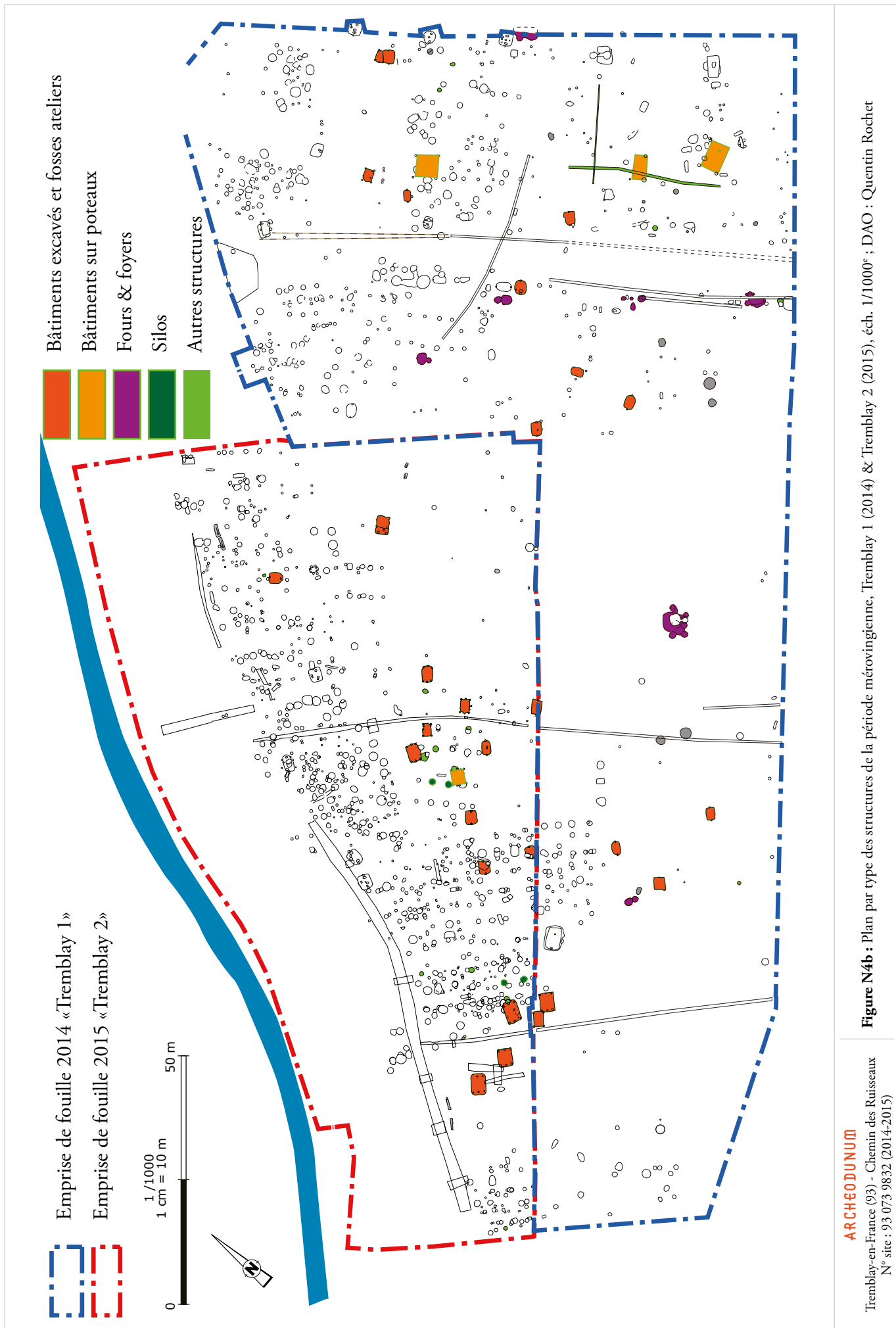


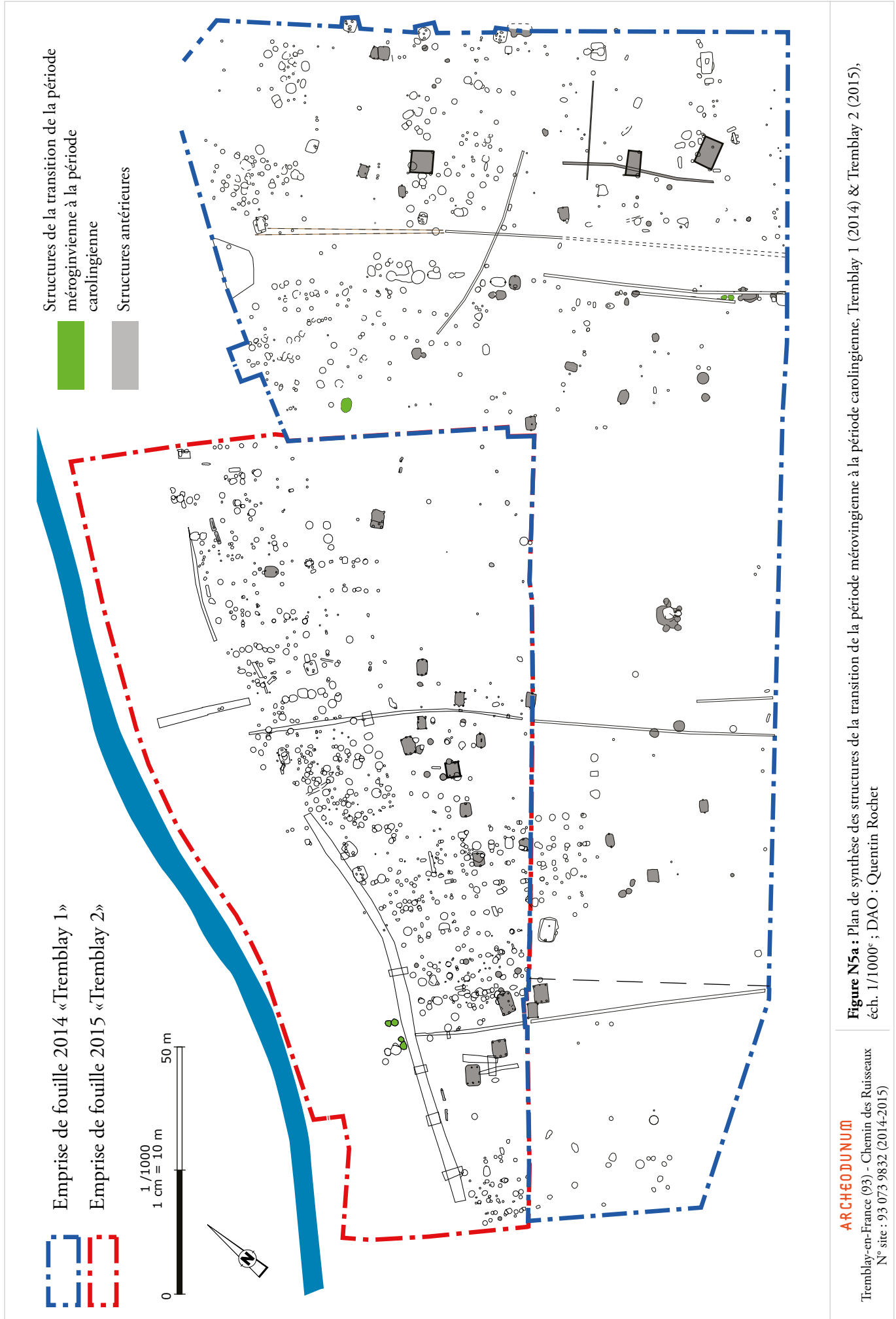
ARCHEODUNUM

Tremblay-en-France (93) - Chemin des Ruisseaux
 N° site : 93 073 9832 (2014-2015)

Figure N3 : Plan de synthèse des structures ayant livré du mobilier antique, Tremblay 1 (2014) & Tremblay 2 (2015), éch. 1/1000^e ; DAO : Quentin Rochet







ARCHÉODUNUM

Tremblay-en-France (93) - Chemin des Ruisseaux
 N° site : 93_073_9832 (2014-2015)



Figure N5b : Plan par type des structures de la transition de la période mérovingienne à la période carolingienne, Tremblay 1 (2014) & Tremblay 2 (2015), éch. 1/1000^e; DAO : Quentin Rochet

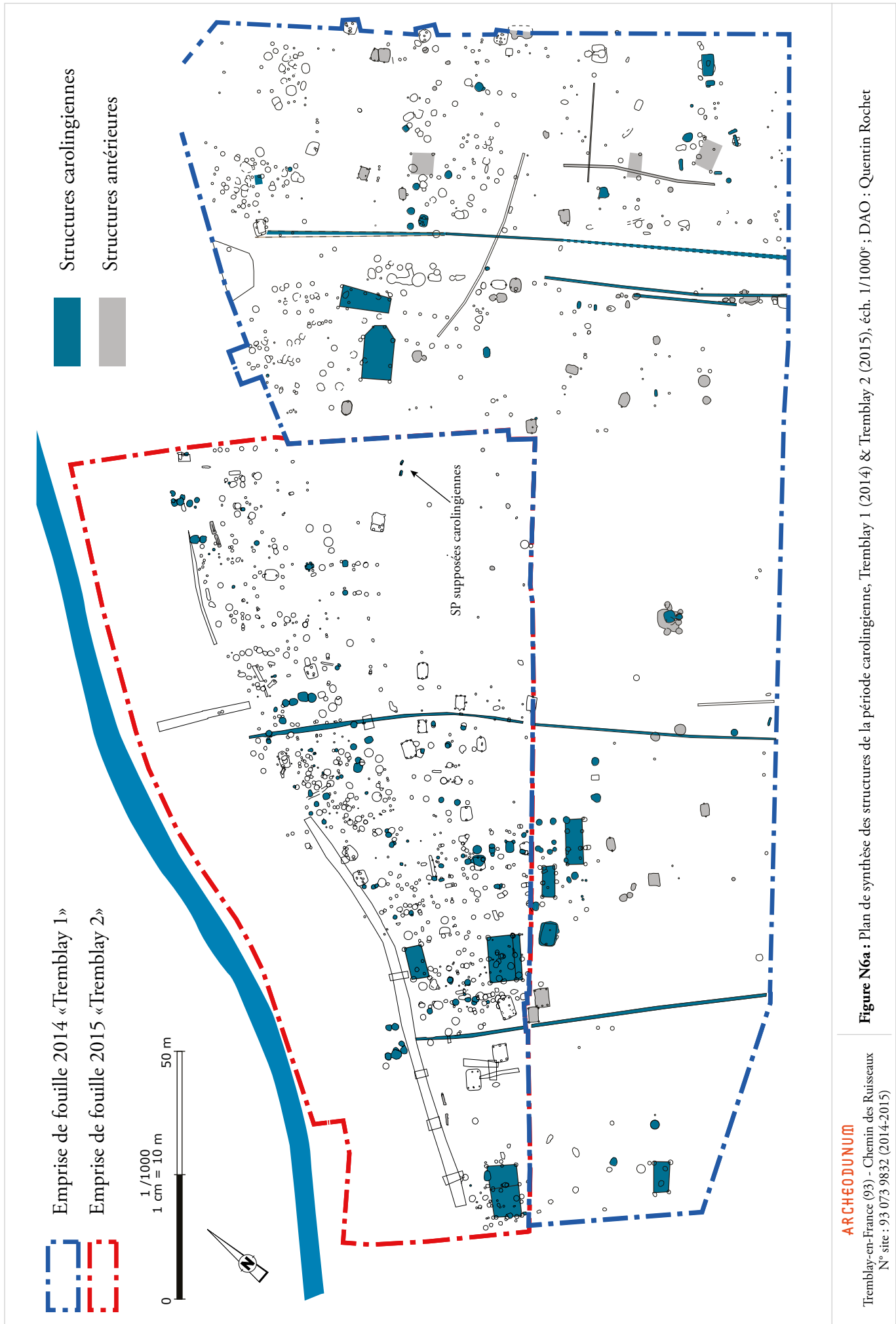
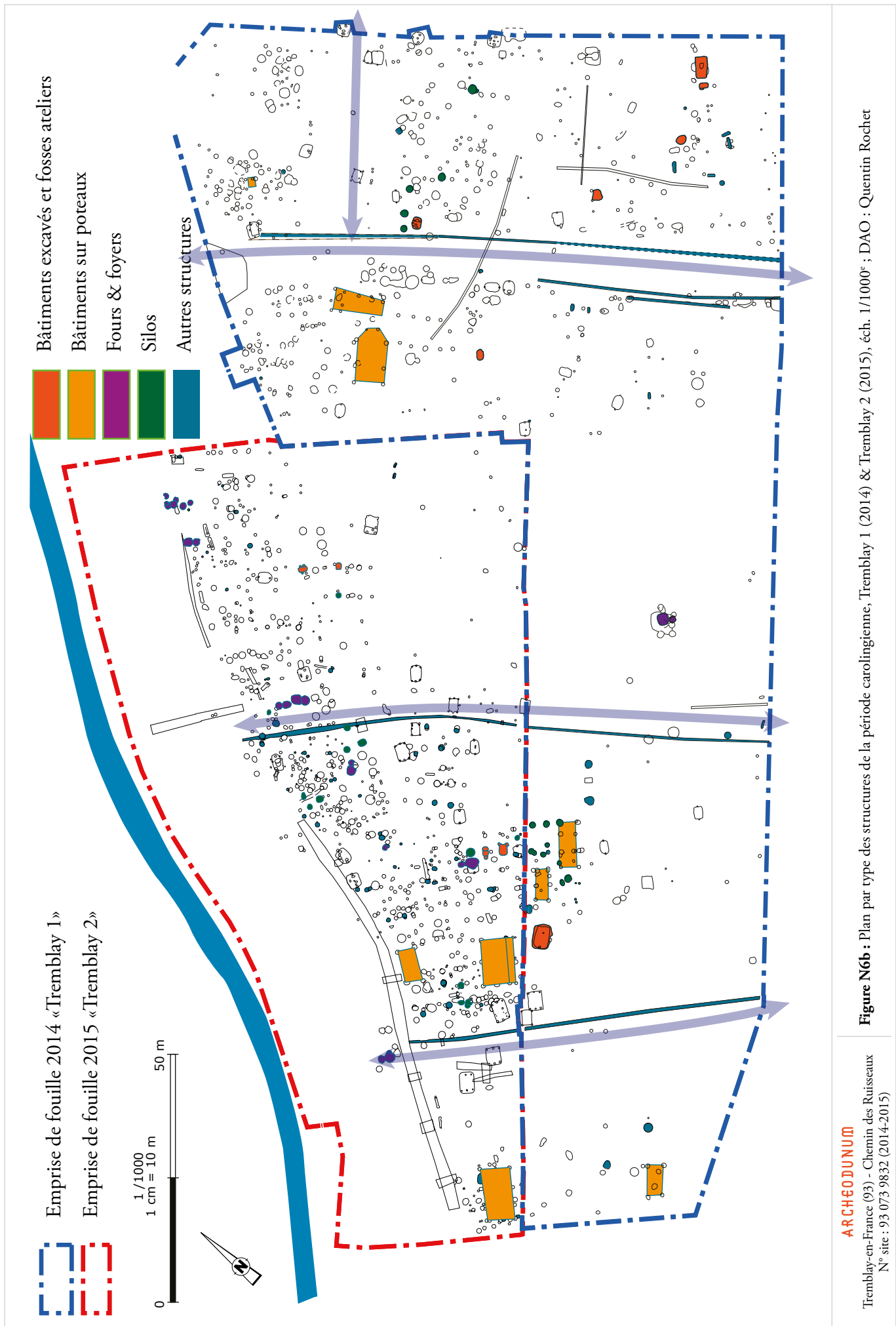
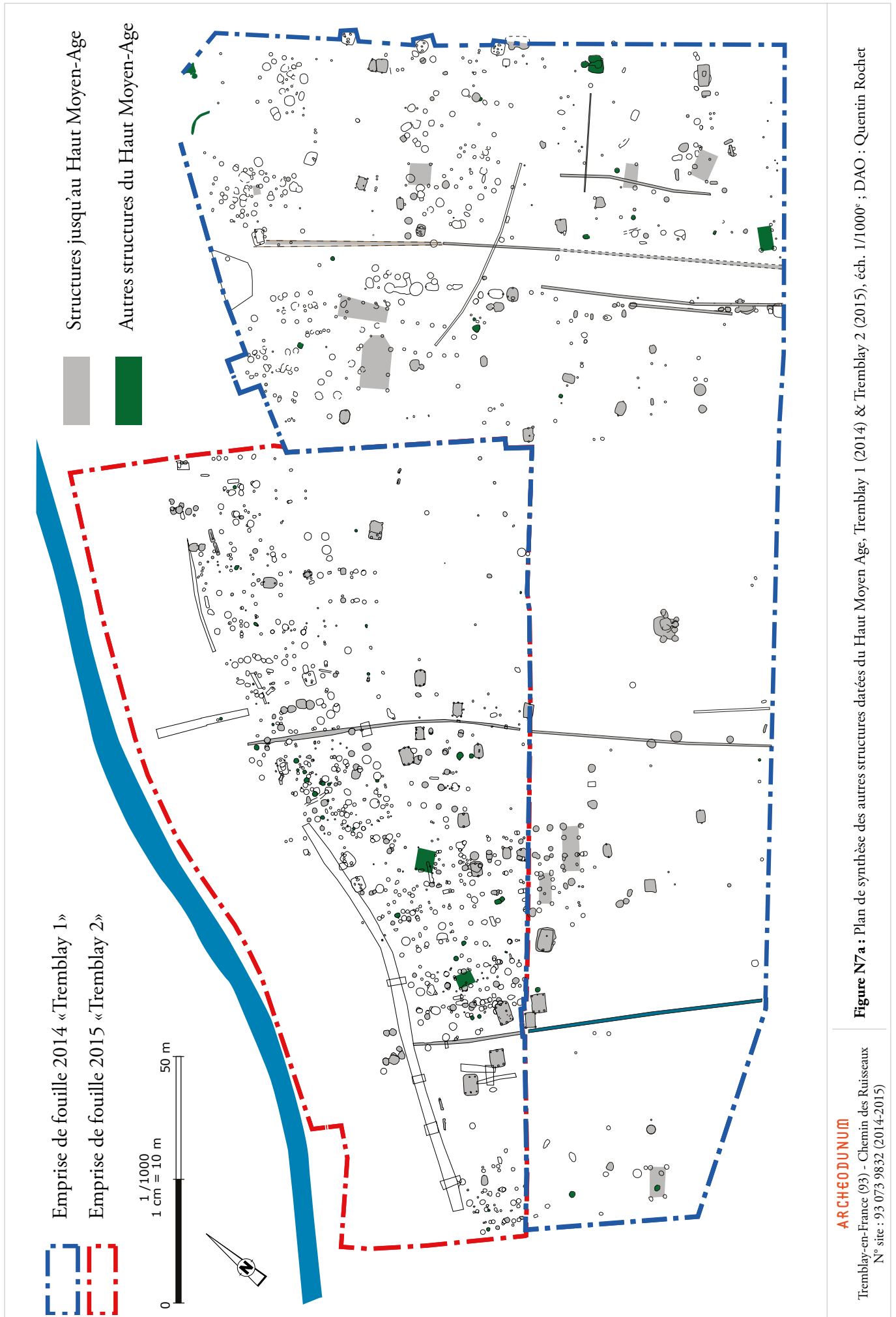
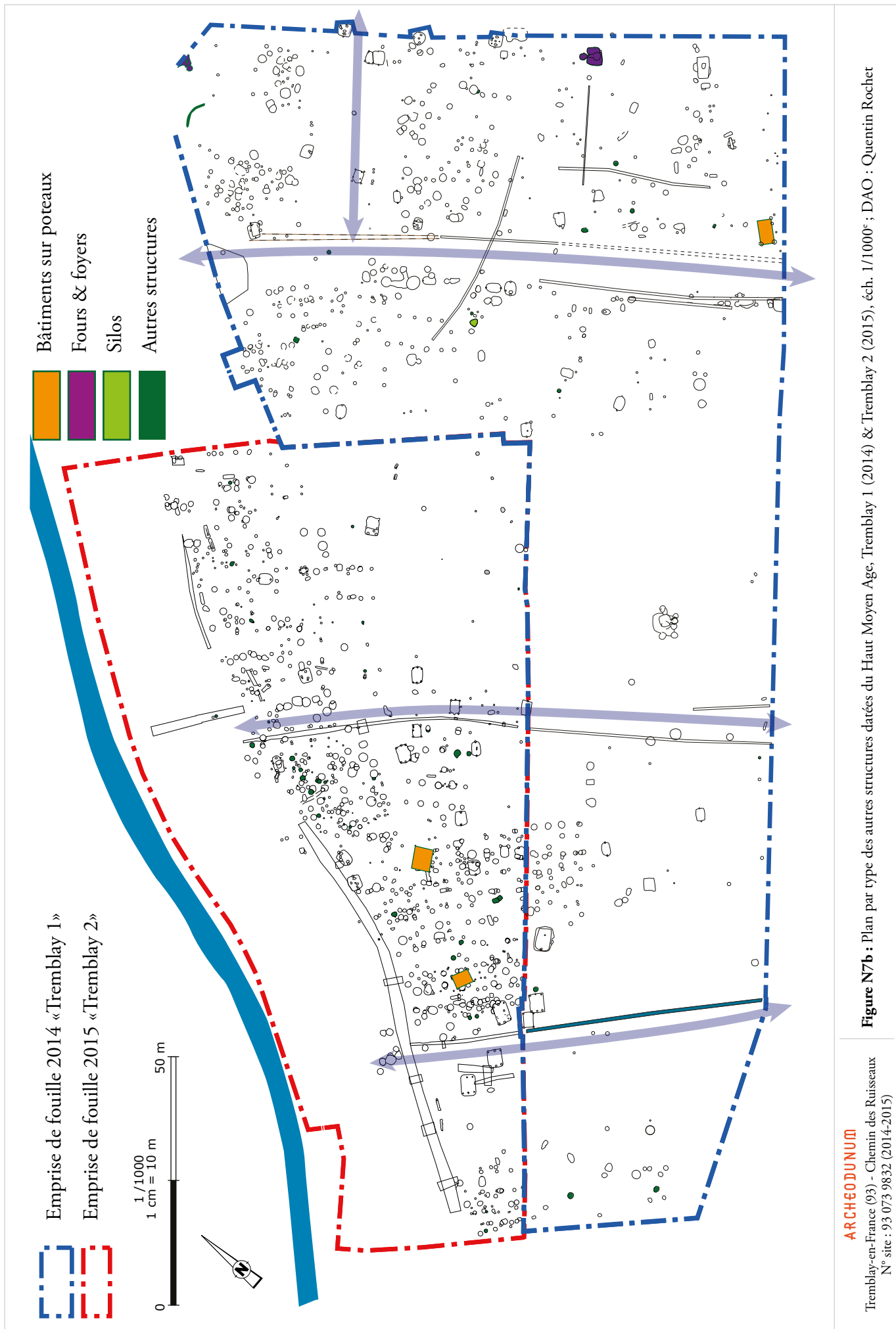


Figure N6a : Plan de synthèse des structures de la période carolingienne, Tremblay 1 (2014) & Tremblay 2 (2015), éch. 1/1000^e; DAO : Quentin Rochet



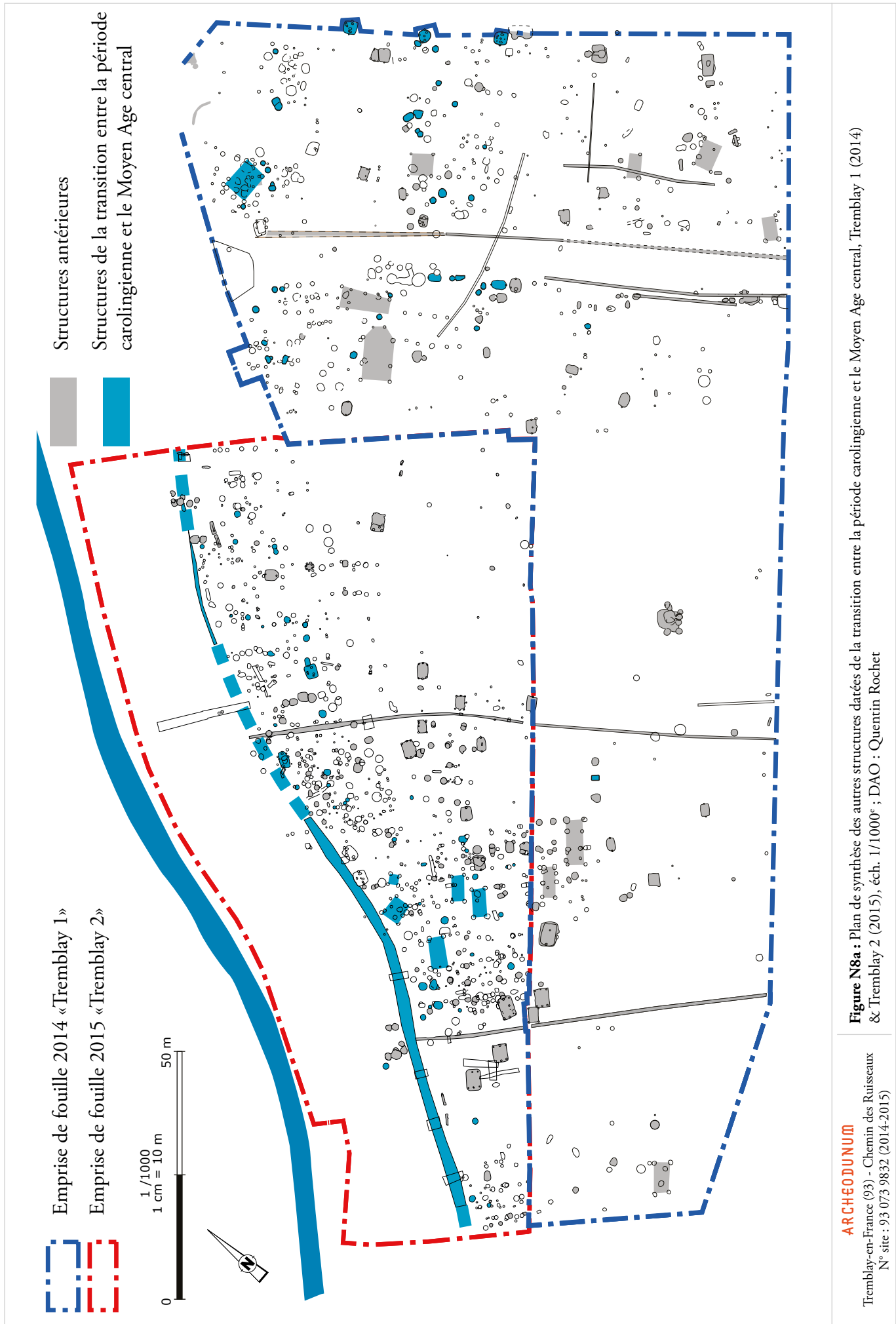




ARCHEODUNUM

Tremblay-en-France (93) - Chemin des Ruisseaux
N° site : 93 073 9832 (2014-2015)

Figure N7b : Plan par type de autres structures datées du Haut Moyen Age, Tremblay 1 (2014) & Tremblay 2 (2015), éch. 1/1000^e; DAO : Quentin Rochet



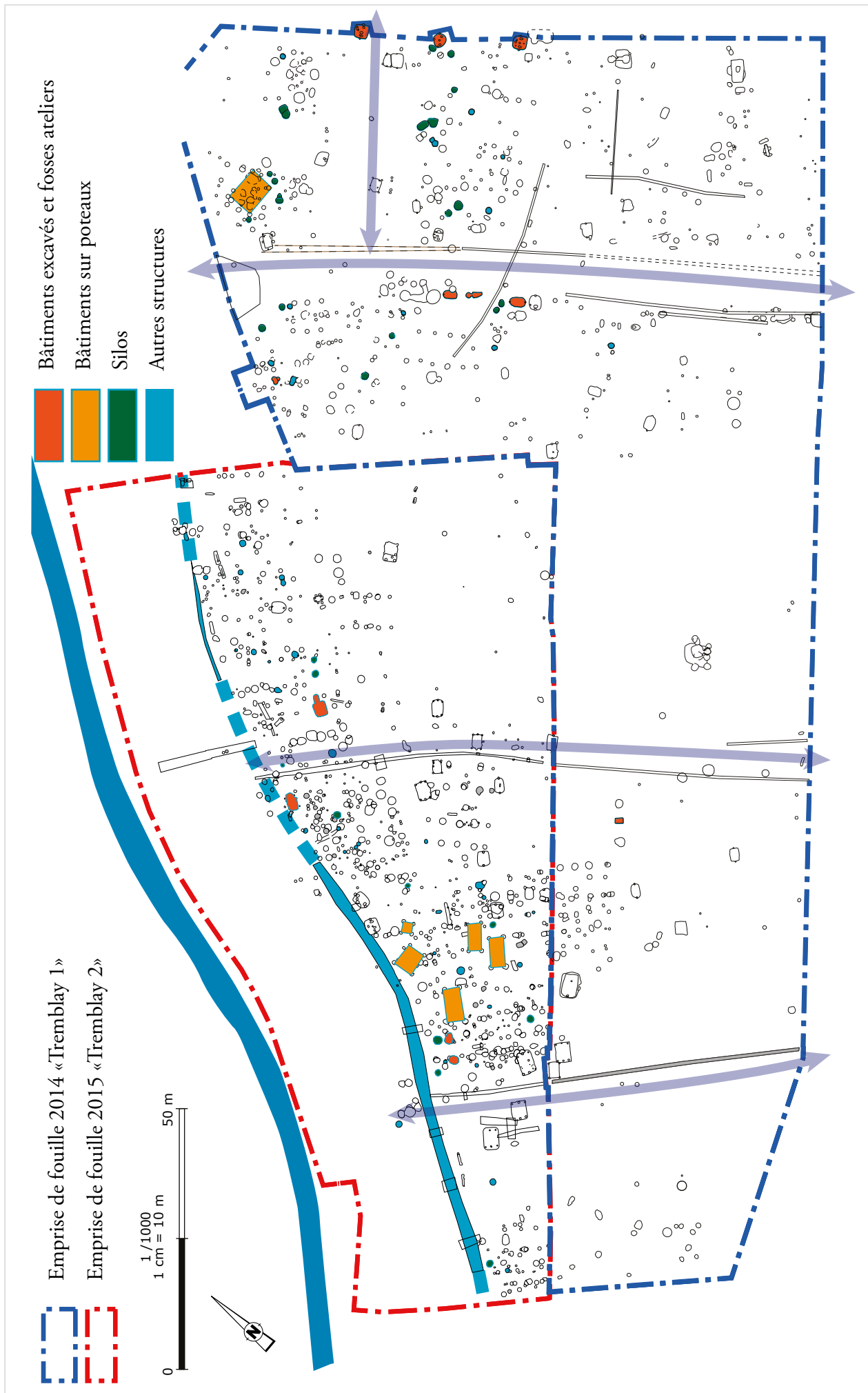
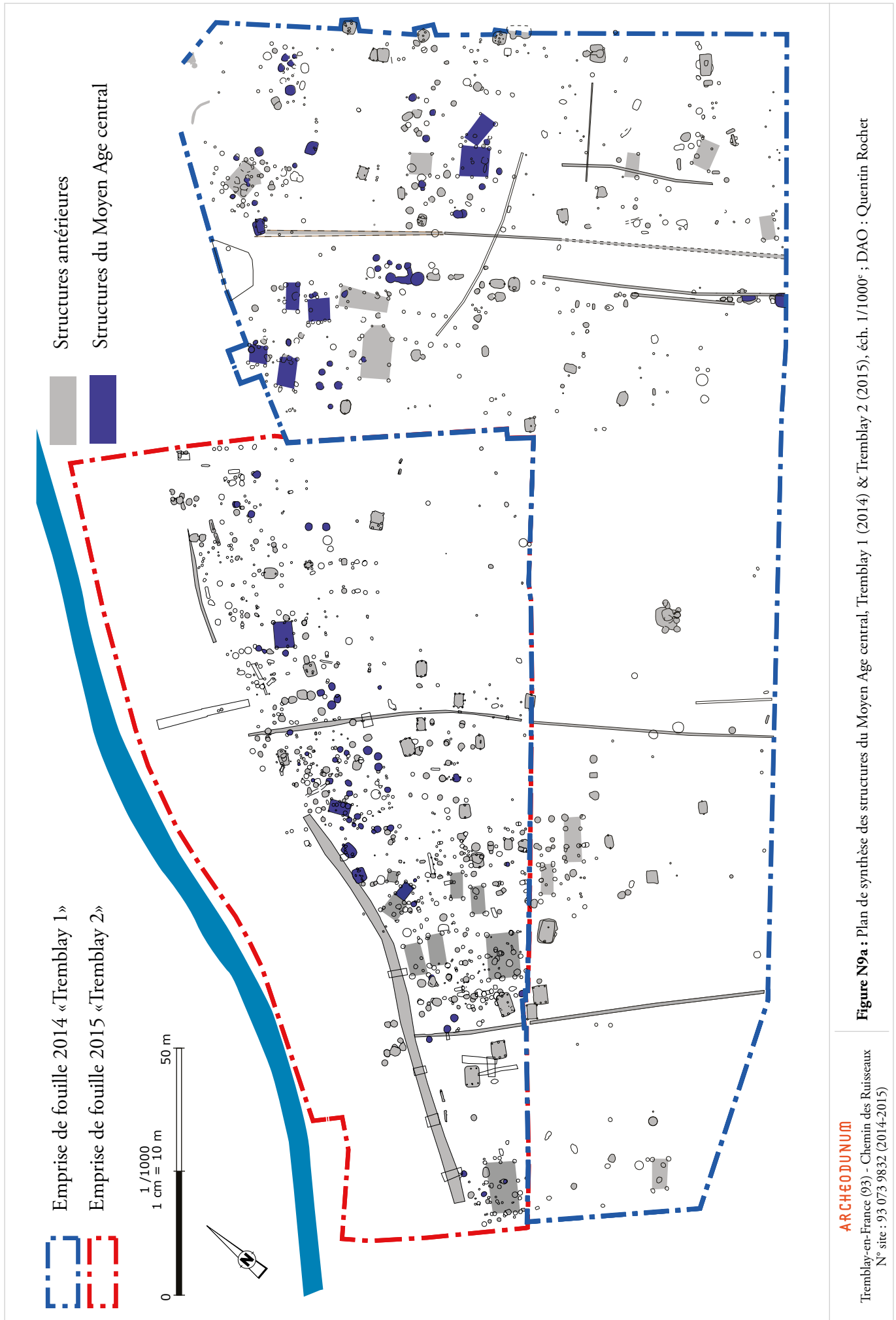
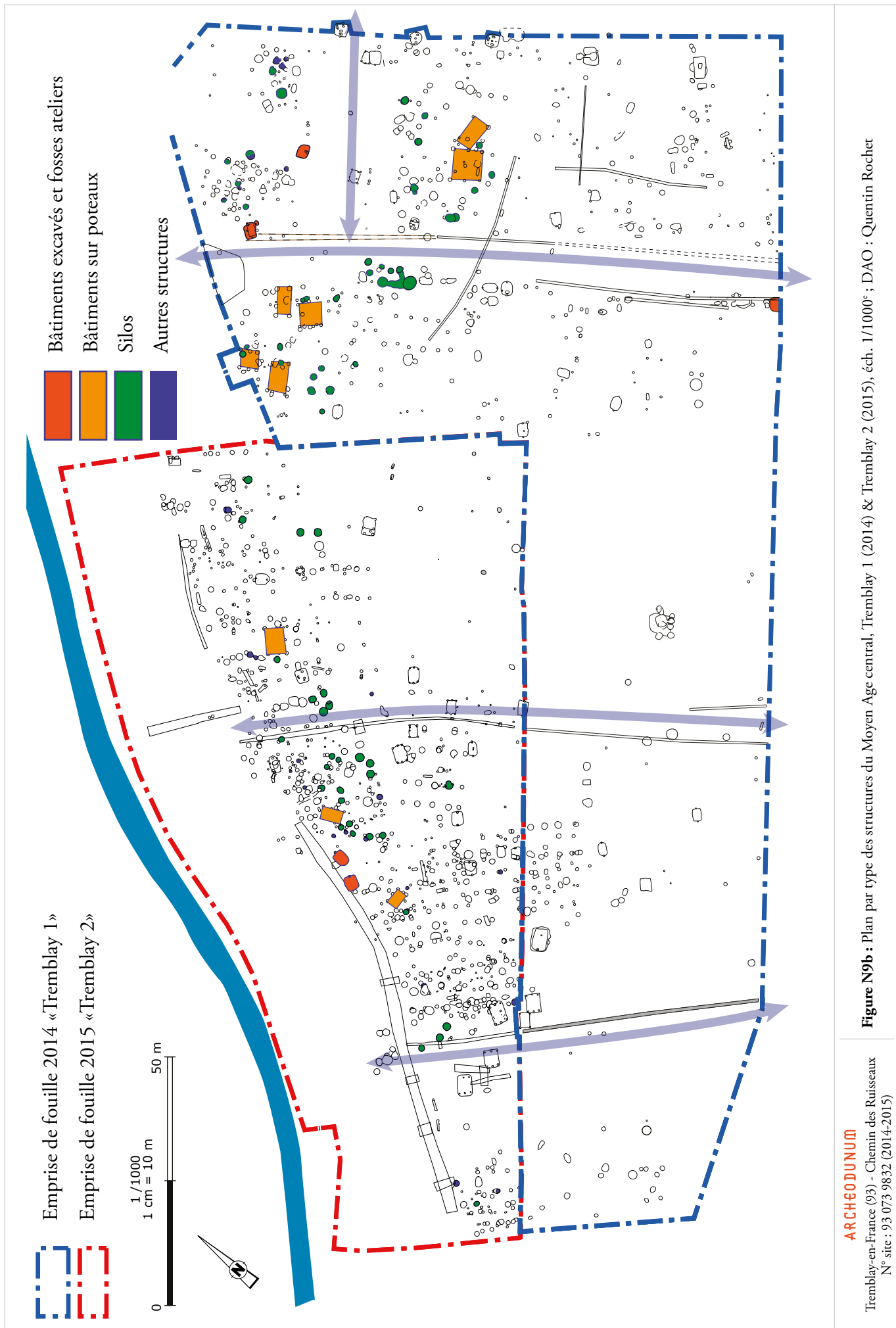


Figure N8b : Plan par type des autres structures datées de la transition entre la période carolingienne et le Moyen Age central, Tremblay 1 (2014) & Tremblay 2 (2015), éch. 1/1000^e; DAO : Quentin Rochet





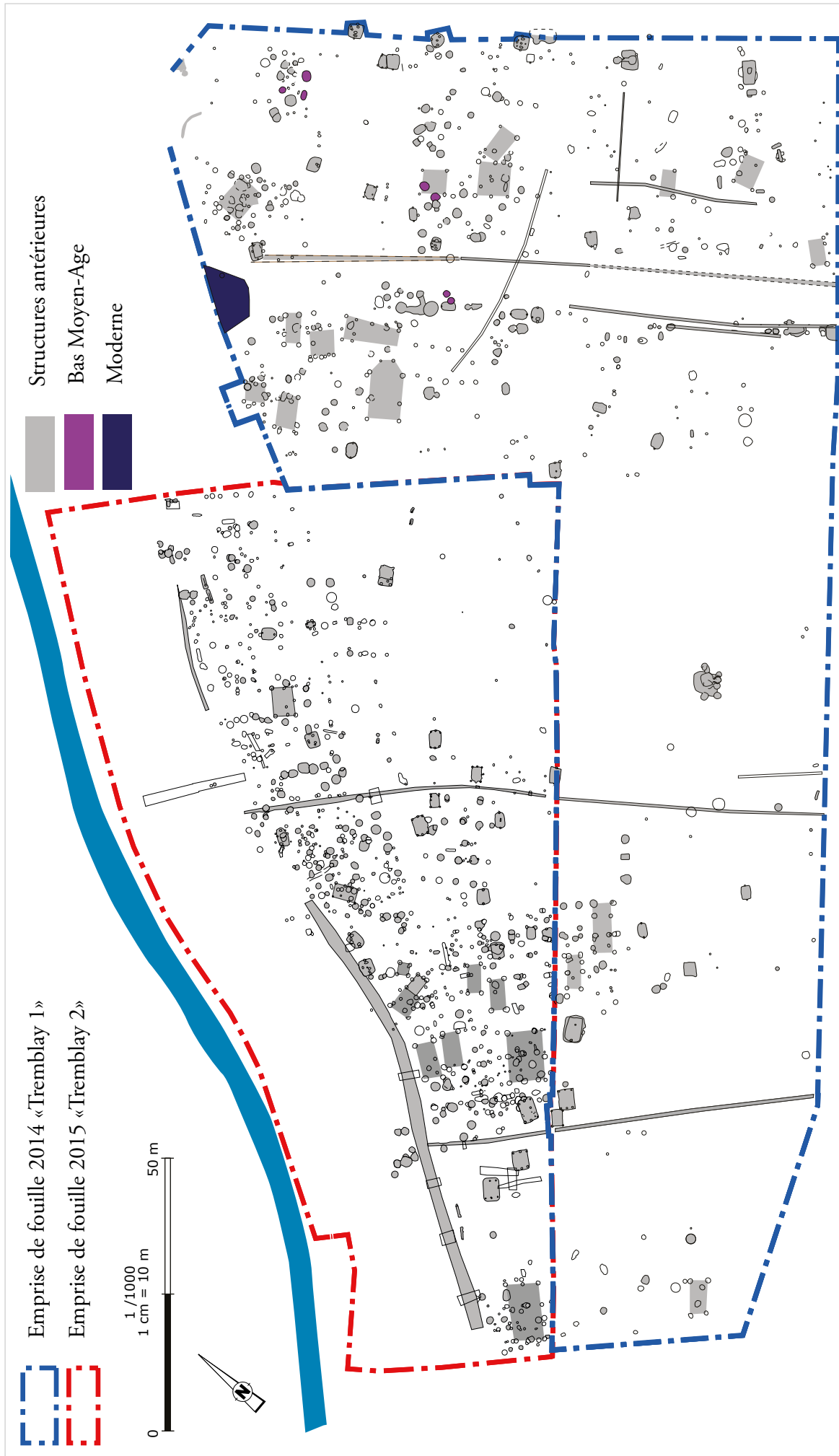


Figure N10 : Plan de synthèse des structures du bas Moyen Age, Tremblay 1 (2014) & Tremblay 2 (2015), éch. 1/1000^e; DAO : Quentin Rochet

ARCHEODUNUM

Tremblay-en-France (93) - Chemin des Ruisseaux
N° site : 93_073_9832 (2014-2015)

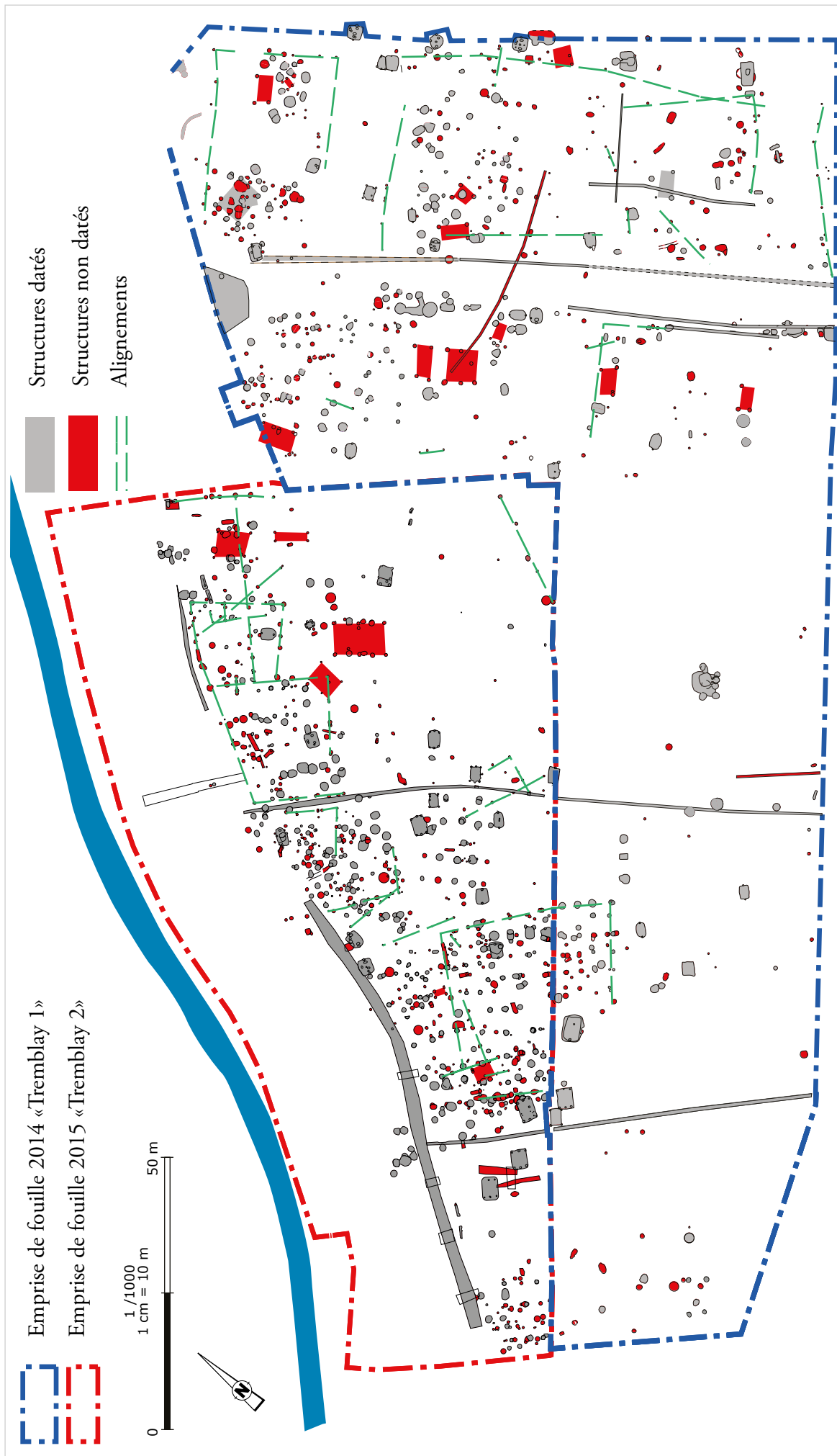


Figure N11 : Plan de synthèse des structures non datées, Tremblay 1 (2014) & Tremblay 2 (2015), éch. 1/1000^e; DAO : Quentin Rochet

ARCHEODUNUM

Tremblay-en-France (93) - Chemin des Ruisseaux
N° site : 93 073 9832 (2014-2015)

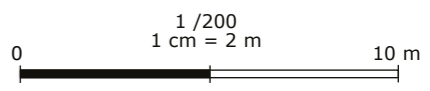
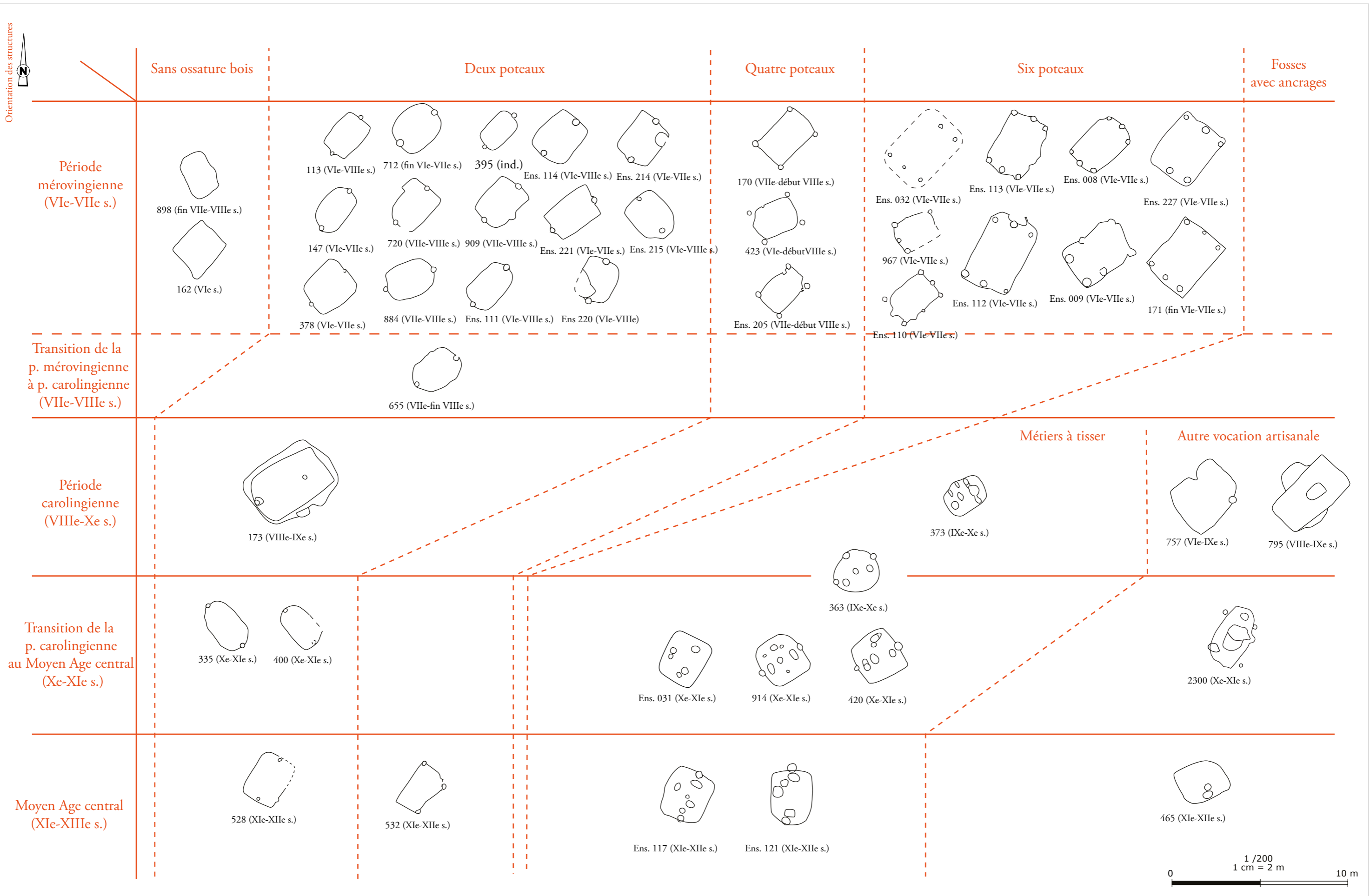


Figure N12 : Planche typo-chronologique des bâtiments excavés et semi-excavés de type «cabane» ; éch . 1/200° ; DAO : Quentin Rochet

Figure N12 : Planche typo-chronologique des bâtiments excavés ; éch . 1/200° ;
DAO : Quentin Rochet

